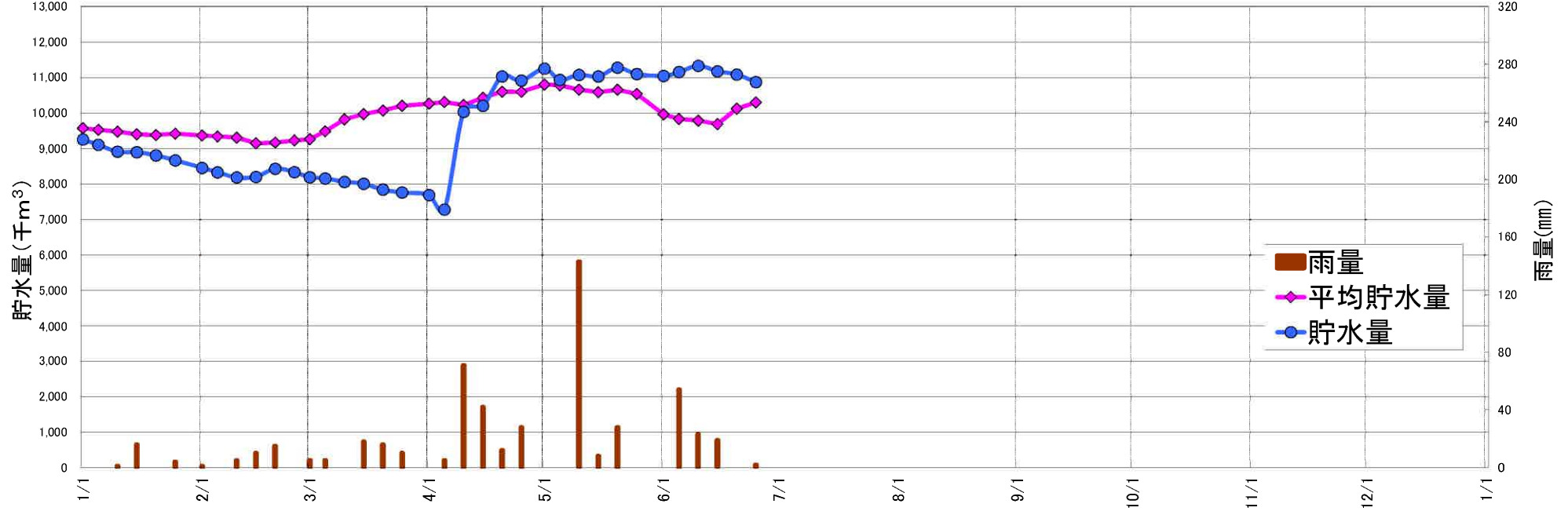


三川ダム貯水状況(令和5年)

速報値

1月雨量 22 mm 平年 39 mm 平年比 57%	2月雨量 30 mm 平年 46 mm 平年比 65%	3月雨量 56 mm 平年 82 mm 平年比 68%	4月雨量 223 mm 平年 94 mm 平年比 237%	5月雨量 235 mm 平年 122 mm 平年比 193%	6月雨量 177 mm 平年 175 mm 平年比 101%	7月雨量 0 mm 平年 222 mm 平年比 0%	8月雨量 0 mm 平年 124 mm 平年比 0%	9月雨量 0 mm 平年 150 mm 平年比 0%	10月雨量 0 mm 平年 97 mm 平年比 0%	11月雨量 0 mm 平年 57 mm 平年比 0%	12月雨量 0 mm 平年 49 mm 平年比 0%
--------------------------------------	--------------------------------------	--------------------------------------	----------------------------------------	-----------------------------------------	-----------------------------------------	-------------------------------------	-------------------------------------	-------------------------------------	-------------------------------------	-------------------------------------	-------------------------------------



月日	貯水量	貯水率	平均貯水量	雨量
R5/1/1	9,251	75.2%	9,570	
5	9,104	74.0%	9,527	
10	8,910	72.4%	9,474	1
15	8,893	72.3%	9,394	16
20	8,805	71.6%	9,377	
25	8,664	70.4%	9,413	4
2/1	8,452	68.7%	9,364	1
5	8,327	67.7%	9,338	
10	8,181	66.5%	9,304	5
15	8,198	66.6%	9,143	10
20	8,428	68.5%	9,164	15
25	8,332	67.7%	9,220	
3/1	8,187	66.5%	9,259	5
5	8,154	66.3%	9,481	5
10	8,058	65.5%	9,821	
15	8,004	65.0%	9,970	18
20	7,837	63.7%	10,069	16
25	7,756	63.0%	10,200	10
4/1	7,686	62.5%	10,264	
5	7,274	59.1%	10,304	5
10	10,034	81.5%	10,223	71
15	10,203	82.9%	10,427	42
20	11,030	89.6%	10,599	12
25	10,913	88.7%	10,594	28
5/1	11,249	91.4%	10,804	
5	10,935	88.9%	10,779	
10	11,074	90.0%	10,659	143
15	11,030	89.6%	10,588	8
20	11,278	91.6%	10,653	28
25	11,096	90.2%	10,537	
6/1	11,044	89.7%	9,959	
5	11,154	90.6%	9,831	54
10	11,329	92.1%	9,784	23
15	11,176	90.8%	9,684	19
20	11,081	90.0%	10,120	
25	10,869	88.3%	10,296	2
7/1				
5				
10				
15				
20				
25				
8/1				
5				
10				
15				
20				
25				
9/1				
5				
10				
15				
20				
25				
10/1				
5				
10				
15				
20				
25				
11/1				
5				
10				
15				
20				
25				
12/1				
5				
10				
15				
20				
25				
R6.1.1				

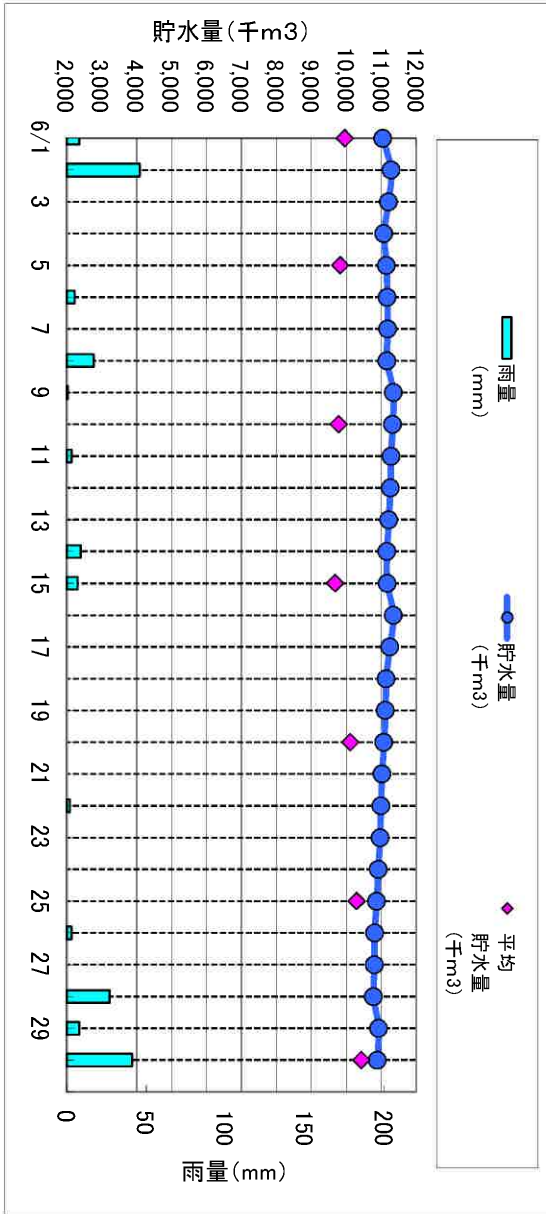
貯水量：当日9:00現在(千m3)
 雨量：半旬毎の雨量合計(mm)
 平均貯水量：当日9:00における過去10年(H25～R4)の平均値(千m³)
 平年：1993(H5)～2022(R4)の30年間の平均値

三川ダム状況(令和5年6月)

月日	貯水量 (千m ³)	貯水率 (%)	平均貯水量 (千m ³)	雨量 (mm)
6/1	11,044	89.7	9,959	8
2	11,285	91.7		46
3	11,212	91.1		0
4	11,081	90.0		0
5	11,154	90.6	9,831	0
6	11,176	90.8		5
7	11,190	90.9		0
8	11,168	90.8		17
9	11,351	92.2		1
10	11,329	92.1	9,784	0
11	11,285	91.7		3
12	11,263	91.5		0
13	11,220	91.2		0
14	11,168	90.8		9
15	11,176	90.8	9,684	7
16	11,351	92.2		0
17	11,249	91.4		0
18	11,147	90.6		0
19	11,125	90.4		0
20	11,081	90.0	10,120	0
21	11,023	89.6		0
22	10,993	89.3		2
23	10,971	89.2		0
24	10,920	88.7		0
25	10,869	88.3	10,296	0
26	10,815	87.9		3
27	10,808	87.8		0
28	10,782	87.6		27
29	10,928	88.8		8
30	10,891	88.5	10,433	41

雨量(mm)	177
平年(mm)	175
平年比(%)	101

貯水量は午前9時の値




月日	雨量 (mm)	流入量 (千m ³)	平均 流入量 (千m ³)	放流量 (千m ³)	平均 放流量 (千m ³)	補給 量(千 m ³)
6/1	8	268		356		88
2	46	1,724	204	1,505	228	-219
3	0	712		809		97
4	0	373		351		-22
5	0	282		246		-36
6	5	272		257		-15
7	0	263		271	8	
8	17	363		261	-102	
9	1	328		291	-37	
10	0	192	336	236	282	44
11	3	233		233		0
12	0	189		233		44
13	0	176		228		52
14	9	209		216		7
15	7	403	258	-145		
16	0	313	357	44		
17	0	160	275	115		
18	0	154	183	29		
19	0	130	157	27		
20	0	104	156	52		
21	0	124	155	31		
22	2	129	155	26		
23	0	116	155	39		
24	0	109	153	44		
25	0	97	146	49		
26	3	121	139	18		
27	0	120	130	10		
28	27	344	188	-156		
29	8	169	249	80		
30	41	728	377	-351		

流入量: 日量(千m³/日)

放流量: 日量(千m³/日)

平均流入量: 過去10年(H25~R4)の旬別平均流入量

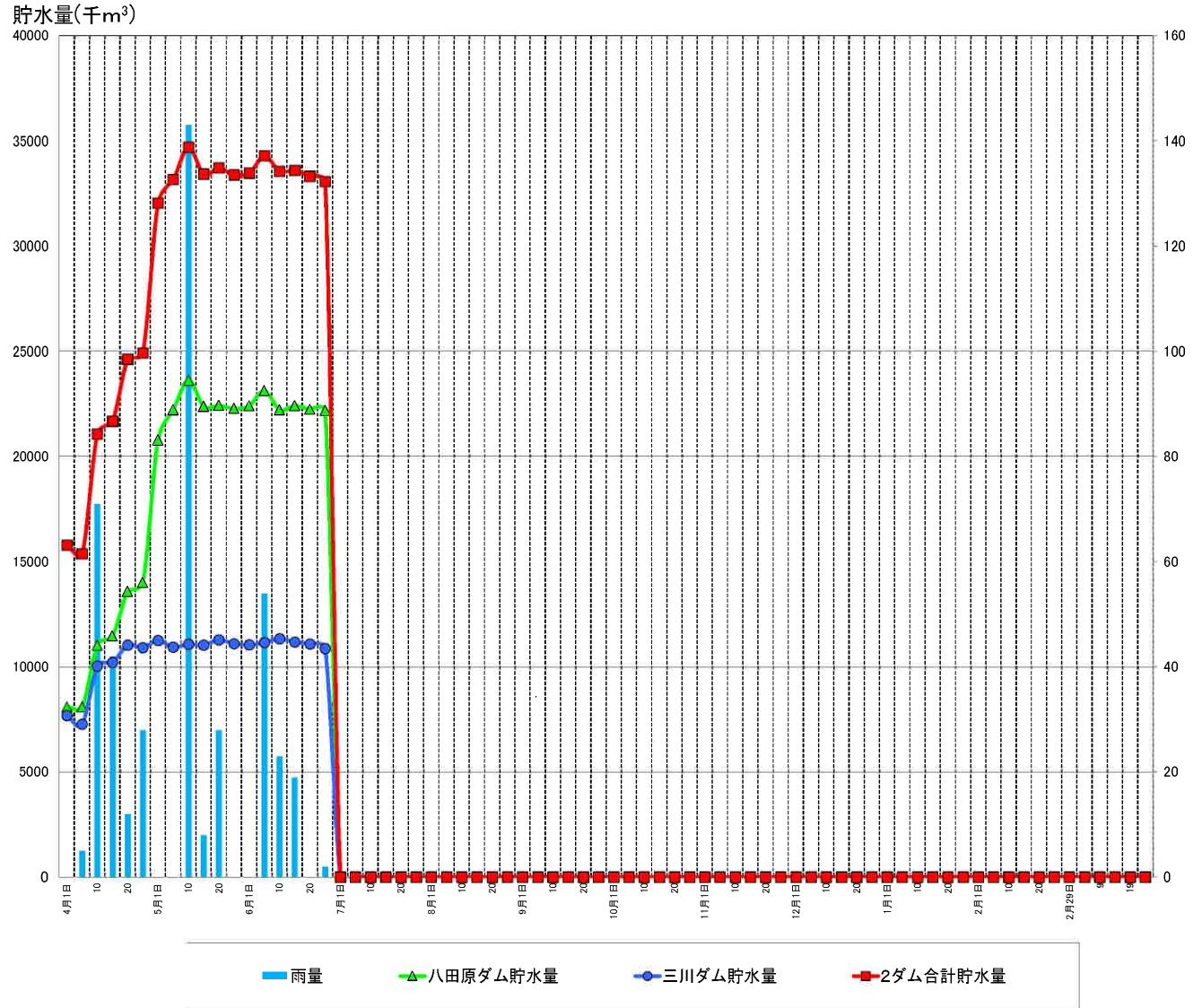
平均放流量: 過去10年(H25~R4)の旬別平均放流量



八田原ダム、三川ダムの貯水状況(令和5年度)

項目 月日	八田原ダム			三川ダム		2ダム合計		雨量 三川 (mm)	備考
	貯水位 EL. (m)	貯水量 (千m ³)	貯水 率	貯水量 (千m ³)	貯水率	貯水量 (千m ³)	貯水率		
4月1日	220.77	8,096	35.2%	7,686	62.5%	15,782	44.7%	0	
5	220.77	8,096	35.2%	7,274	59.1%	15,370	43.5%	5	
10	224.35	11,030	48.0%	10,034	81.5%	21,064	59.7%	71	
15	224.82	11,467	49.9%	10,203	82.9%	21,670	61.4%	42	
20	227.00	13,582	59.1%	11,030	89.6%	24,612	69.7%	12	
25	227.42	14,010	60.9%	10,913	88.7%	24,923	70.6%	28	
5月1日	233.30	20,782	90.4%	11,249	91.4%	32,031	90.7%	0	
5	234.42	22,223	96.6%	10,935	88.9%	33,158	93.9%	0	
10	235.45	23,618	102.7%	11,074	90.0%	34,692	98.3%	143	
15	234.54	22,384	97.3%	11,030	89.6%	33,414	94.6%	8	
20	234.57	22,424	97.5%	11,278	91.6%	33,702	95.5%	28	
25	234.46	22,277	96.9%	11,096	90.2%	33,373	94.5%	0	
6月1日	234.56	22,411	97.4%	11,044	89.7%	33,455	94.8%	0	
5	235.09	23,124	100.5%	11,154	90.6%	34,278	97.1%	54	
10	234.42	22,223	96.6%	11,329	92.1%	33,552	95.0%	23	
15	234.56	22,411	97.4%	11,176	90.8%	33,587	95.1%	19	
20	234.43	22,237	96.7%	11,081	90.0%	33,318	94.4%	0	
25	234.39	22,183	96.4%	10,869	88.3%	33,052	93.6%	2	
7月1日									
5									
10									
15									
20									
25									
8月1日									
5									
10									
15									
20									
25									
9月1日									
5									
10									
15									
20									
25									
10月1日									
5									
10									
15									
20									
25									
11月1日									
5									
10									
15									
20									
25									
12月1日									
5									
10									
15									
20									
25									
1月1日									
5									
10									
15									
20									
25									
2月1日									
5									
10									
15									
20									
25									
2月29日									
4									
9									
14									
19									
24									
3月31日									

八田原ダム、三川ダムの貯水状況グラフ(令和5年度)



※三川雨量は半旬計, その他の数値は当日午前9時の値を使用
 ※貯水率は八田原ダム23000千t, 三川ダム12306千tを満水として計算

速報値

令和5年

期 間	令和5年						過去5年 平均	令和5年				期 間
	H30 三川	H31 三川	R 2 三川	R 3 三川	R 4 三川	R 5 三川		R 5 賀茂	R 5 甲山	R 5 七社		
01	01-10	17	0	15	0	0	6.4	1	1	1	0	01-10
	11-20	10	3	1	2	4	4.0	16	19	17	11	11-20
	21-31	9	15	52	36	6	23.6	5	4	4	4	21-31
02	01-10	10	8	1	12	2	6.6	5	6	6	3	01-10
	11-20	0	12	26	21	2	12.2	25	27	25	14	11-20
	21-29	15	13	18	10	2	11.6	0	0	0	0	21-28
03	01-10	59	49	59	27	16	42.0	5	5	4	4	01-10
	11-20	49	23	6	10	42	26.0	34	31	33	28	11-20
	21-31	36	4	31	28	31	26.0	17	15	16	20	21-31
04	01-10	11	30	41	15	0	19.4	76	96	81	62	01-10
	11-20	21	4	124	24	80	50.6	54	47	53	44	11-20
	21-30	68	45	1	61	82	51.4	93	90	97	78	21-30
05	01-10	68	4	35	20	0	25.4	143	138	143	117	01-10
	11-20	64	26	73	104	34	60.2	36	36	36	41	11-20
	21-31	11	7	7	36	3	12.8	56	44	45	35	21-31
06	01-10	43	42	6	44	51	37.2	77	72	72	80	01-10
	11-20	57	30	171	70	20	69.6	19	34	18	6	11-20
	21-30	34	22	30	28	20	26.8	81	66	75	44	21-30
07	01-10	415	47	184	133	24	160.6					01-10
	11-20	23	151	131	77	145	105.4					11-20
	21-31	21	63	68	0	5	31.4					21-31
08	01-10	0	7	0	60	5	14.4					01-10
	11-20	22	65	12	450	135	136.8					11-20
	21-31	30	117	2	5	26	36.0					21-31
09	01-10	177	23	24	165	22	82.2					01-10
	11-20	44	6	53	55	133	58.2					11-20
	21-30	158	26	67	1	34	57.2					21-30
10	01-10	4	31	12	0	19	13.2					01-10
	11-20	14	39	12	3	0	13.6					11-20
	21-31	14	65	54	15	0	29.6					21-31
11	01-10	12	0	23	42	2	15.8					01-10
	11-20	0	11	0	0	5	3.2					11-20
	21-30	4	0	6	47	30	17.4					21-30
12	01-10	42	13	0	0	0	11.0					01-10
	11-20	26	10	0	14	1	10.2					11-20
	21-31	3	15	29	1	13	12.2					21-31
合 計	1,591	1,026	1,374	1,616	994	1,320						合 計

