

林務関係行政資料

令和元年 9 月

広島県農林水産局

目 次

I 概要	1
1 広島県の森林・林業・木材産業	6
(1) 広島県の森林	6
(2) 広島県の林業	7
(3) 広島県の木材産業	9
2 広島県の森林・林業施策	11
(1) 「農林水産業アクションプログラム（第Ⅱ期）」	11
(2) 個別施策	12
（参考）「平成30年7月豪雨災害」による森林・林業被害と復旧・復興	20
II 市町便覧	28
1 人口・産業	29
(1) 市町別人口及び世帯数	29
(2) 産業別就業者数	30
(3) 産業別市町内総生産【実額】	31
2 森林・林業	32
(1) 土地面積	32
(2) 所有形態別森林面積	33
(3) 所有形態別森林蓄積	37
(4) 民有林林種別面積	41
(5) 民有林林種別蓄積	45
(6) 民有林公益的機能別施業森林等の区域別面積	49
(7) 民有林齢級別森林資源構成表	51
(8) 所有規模別林家数	57
(9) 所有形態別経営体数	59
(10) 林道・公道現況	61
(11) 作業道現況	63
(12) 特用林産物生産量	64
(13) 事業別の造林面積	65
(14) 施行主体別の造林面積	67
3 県土の保全	69
(1) 保安林面積（民有林）	69
4 自然保護	71
(1) 県自然環境保全地域等面積	71
(2) 自然公園面積	73

Ⅲ 地域指定区分図	75
(1) 農林水産事務所所管区域図	76
(2) 地域森林計画区域図	77
(3) 市町村森林整備計画樹立地域	78
(4) 大規模林業圏域	79
(5) 森林組合位置図	80
(6) 木材団地等市町図	81
(7) 地方創生整備推進交付金（旧地域再生基盤強化交付金）実施市町	82
(8) 地区指定治山事業位置図	83
(9) 県自然環境保全地域等位置図	84
(10) 自然公園等位置図	85
Ⅳ 一般資料	86
1 県 勢	87
表1 土地面積	87
表2 土地利用基本計画に基づく地域の指定区分	87
表3 人 口	88
表4 産業別就業者数の推移	88
表5 年代別産業就業者数	88
2 森林資源	89
表6 所有形態別森林面積・蓄積	89
表7 民有林の主要樹種別面積・蓄積	89
図1 民有林の齢級別面積構成	90
表8 民有林の機能別面積	90
3 林道・造林	91
A 林 道	91
表9 林内路網の現況	91
表10 林道の開設実績	91
表11 林道の改良実績	92
表12 林道の舗装実績	92
表13 林道施設災害の復旧実績	92
B 造 林	93
表14 人工造林の実績	93
表15 造林事業の実績(面積・延長)	93
表16 造林事業の実績(査定事業費)	93
表17 間伐の実績	93
表18 間伐実施面積	94
表19 山行苗生産者	95
表20 種子採取量の実績	95
表21 山行苗需要の推移	95

4	地域林業	96
表22	作業道の開設実績	96
図2	大規模林業圏開発林道の実績	97
5	林業経営	98
A	森林計画	98
表23	地域森林計画の樹立実績	98
表24	森林経営計画の認定実績	98
B	林業技術普及	99
表25	指導林家の現況	99
C	林業経営体及び林業従事者	100
表26	保有山林規模別林家数	100
表27	林業就業者数	100
表28	森林組合雇用労働者数	100
表29	森林組合作業班員の男女別・年齢別構成の推移	101
表30	森林組合雇用労働者の就労日数の推移	101
表31	林業労働災害（休業4日以上）の推移	101
D	森林組合	102
表32	森林組合の構成	102
表33	森林組合の組合員所有森林面積	102
表34	森林組合の出資金	102
表35	森林組合の広域合併実績	102
表36	森林組合の実績	103
表37	生産森林組合の構成	104
表38	生産森林組合の事業実績	104
表39	森林組合連合会の構成	104
表40	森林組合連合会木材共販市場の利用状況	105
表41	森林組合連合会の事業実績	105
E	林業金融	106
表42	日本政策金融公庫資金の貸付決定実績	106
表43	独立行政法人農林漁業信用基金に対する出資実績	106
表44	独立行政法人農林漁業信用基金保証実績	106
表45	木材産業等高度化推進資金貸付実績	107
F	入会林野等	107
表46	入会林野等の面積	107
G	公有林	108
表47	県営林の造林種別面積・蓄積	108
表48	県営林の処分実績	108
表49	県営林の収支	109
6	林産物	110
A	木材需給	111
表50	素材需要（供給）量の推移	111
表51	素材生産量の推移	111
表52	外材貯木施設	111
B	木材工場	112

表53	主要木材加工工場	112
表54	動力出力階層別製材工場	112
表55	国産材・外材入荷割合別製材工場数	112
表56	製材品出荷量の推移	112
表57	製材品出荷量（販売量のみ）の推移	113
表58	入手区分別木材チップ生産量	113
C	木材業者	113
表59	木材登録の実績	113
D	木材価格	114
表60	木材価格の推移	114
図3	素材卸売価格の推移	115
図4	製品卸売価格の推移	115
E	特用林産物	116
表61	特用林産物生産の推移	116
表62	規模別しいたけ生産者（原木栽培）	116
表63	規模別しいたけ生産者（菌床栽培のみ）	116
7	県土の保全	117
A	治山	117
表64	治山事業の事業量（箇所数、面積）	117
表65	治山事業の事業量（事業費）	118
B	保安林	119
表66	保安林の種類別面積	119
表67	保安林の指定・解除実績	119
表68	保安林損失補償の実績	120
C	林地開発	120
表69	林地開発の許可実績	120
D	土砂条例	120
表70	搬出届出の実績	120
表71	埋立許可の実績	120
8	森林保護	121
表72	森林病虫害等の防除実績	121
表73	松くい虫の被害	121
表74	森林保険の加入実績	121
9	森林・林業教育	122
表75	緑の少年団	122
表76	緑化研修会等参加者状況	122
10	自然保護	123
A	環境保全	123
表77	自然公園面積	123
表78	自然公園等利用者の推移	123
表79	自然公園地域一覧	124
表80	県自然環境保全地域等面積	125

表81	緑地環境保全地域一覧	125
表82	県自然環境保全地域一覧	126
表83	自然海浜保全地区一覧	127
表84	その他の環境保全・保健休養施設の現況	127
表85	自然保護協力奨励金の交付実績	128
表86	立木損失補償の交付実績	128
表87	みどりと景観の基金の状況	128
表88	みどりと景観の基金による取得財産	129
B	自然公園等管理・整備	130
表89	自然公園等の管理実績	130
表90	宮島公園内の松くい虫の防除実績	130
表91	自然公園等の整備実績	131
C	野生鳥獣保護	132
表92	鳥獣保護区等の現況	132
表93	鳥獣保護区等の推移	132
表94	狩猟者登録証の交付実績	133
表95	狩猟免許試験受験者	133
表96	鳥獣飼養の登録実績	133
表97	キジの放鳥実績	133
表98	鳥獣保護区等の現況	134
(1)	森林鳥獣生息地	134
(2)	集団渡来地	135
(3)	身近な鳥獣生息地	135
D	有害鳥獣捕獲	136
表99	有害鳥獣の捕獲	136
(参考資料)		137
1	森林・林業関係主要指標	138
2	広島県森林・林業の主要指標と推移	141
3	林業及び自然保護関係団体一覧	142
4	木材市場一覧	143
5	広島県内のスギ、ヒノキの人工林の主な分布	144

注) 資料利用上の注意

- ※ 数字の単位未満は原則として四捨五入したため、総数と内訳の計が一致しない場合もある。
- ※ 農林水産事務所管内の市町区分は、平成31年4月1日現在のものである。

I 概 要

本資料の概要

本資料は広島県の森林・林業の現況と関係諸施策の実績を統計資料としてまとめたものである。

用語の解説（50 音順）

用語	解説
入会林野	民法で規定する入会権の目的となっている林野。一定の地域住民が旧来の習慣の下に共同して管理し，採草，放牧，木材生産などに利用している。
外材	日本に輸入される木材の通称。輸入材は米材，南洋材，北洋材，その他に大別される。
慣行共有林	旧郡及び部落等が所有している森林及び所有者が 10 名以上の森林のこと。
間伐	林分の混み具合に応じて，目的とする樹種の個体密度を調整する作業。一般に，除伐後，主伐までの間に育成目的に応じて間断的に行われる。
組合	森林組合のこと。
公益的機能別施業森林	水源涵養機能，山地災害防止機能，土壌保全機能，快適環境形成機能，保健・レクリエーション機能，文化機能といった森林の有する公益的機能の維持増進を特に図るための森林施業（複層林施業等）を推進すべき森林。なお，公益的機能別施業森林の区域は市町村森林整備計画において定められている。
更新困難地	植栽が可能であるが通常の生育が期待できない土地（岩石地，過湿地，風衝地等）のこと。
公団	過去に廃止された森林開発公団（水源林造成事業等を実施）の業務については，緑資源公団，緑資源機構，森林

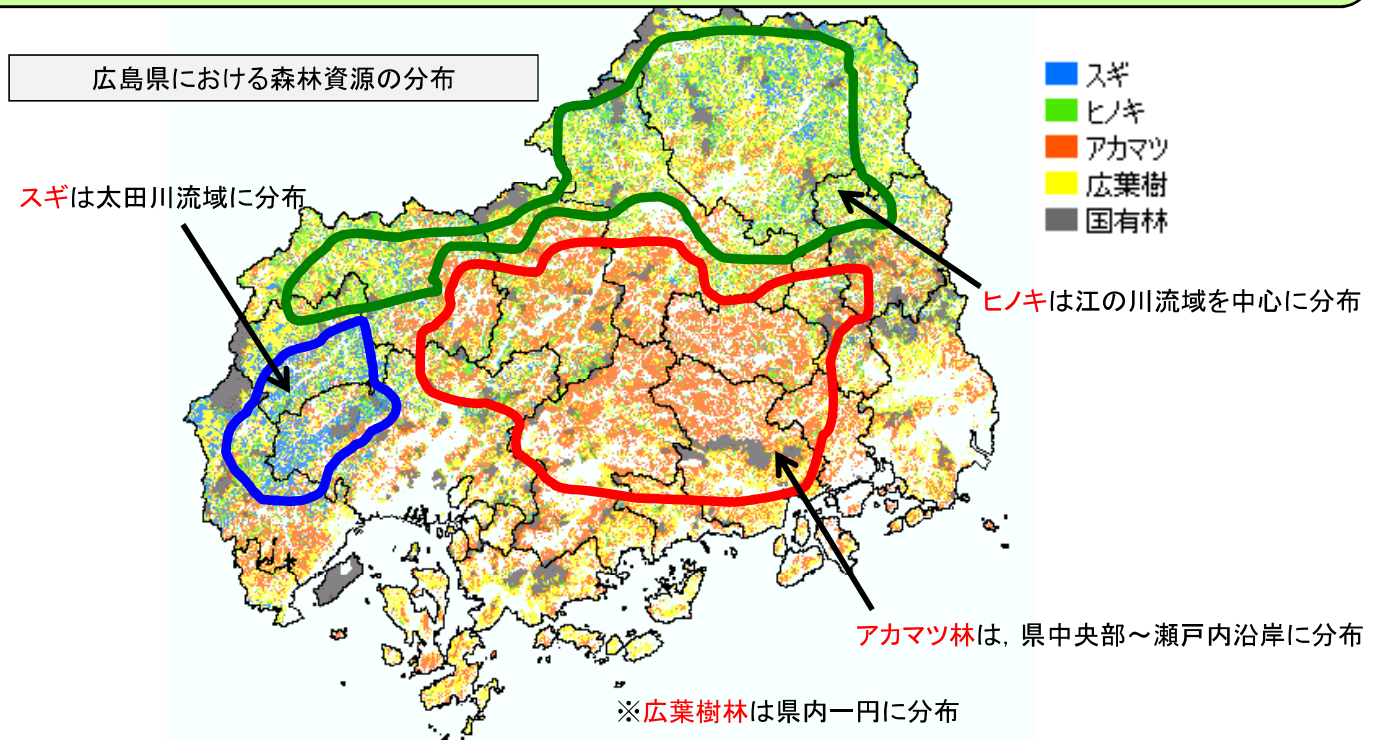
	<p>総合研究所を経て、現在は、国立研究開発法人森林研究・整備機構が所管している。</p>
合板	<p>原木から薄くむいた単板の繊維方向（木目の方向）を1枚ごとに直行させ、奇数枚数を接着剤で接着し、構成した板。繊維方向が直行しているため木材のもつ異方性が減少して割裂を防ぎ、また、膨張、伸縮性が改良されている。種類は、普通合板、特殊合板に大別され、さらに用途別により細分される。</p>
国有林	<p>政府が保管管理する森林。国土の2割を占める。</p>
市町村森林整備計画	<p>市町村が、地域の実情に即して、間伐、保育等の森林整備及び施業の共同化の促進、担い手の育成等の森林整備の条件整備に関する事項について、その区域内にある地域森林計画の対象となっている民有林につき、5年ごとに10年を1期として樹立する計画（森林法第10条の5）。</p>
森林経営計画	<p>「森林所有者」又は「森林の経営の委託を受けた者」が、自らが森林の経営を行う一体的なまとまりのある森林を対象として、森林の施業及び保護について作成する5年を1期とする計画のこと。一体的なまとまりを持った森林において、計画に基づいた効率的な森林の施業と適切な森林の保護を通じて、森林の持つ多様な機能を十分に発揮させることを目的とする。</p>
人工林	<p>人工植栽又は人工播種によって成立した林分のこと。</p>
森林作業道	<p>特定の者が森林施業のために継続的に使用する施設であり、林道規程によらない道で、2t積程度の小型トラックや林業機械（フォワーダ等）の走行を予定するもの。</p>
生産森林組合	<p>森林の経営の共同化を目的として、森林組合法に基づき設立された協同組合。森林組合は、組合員の森林経営の一部（例えば、施業、販売、購買など）の共同化を目的</p>

	<p>とするが、生産森林組合は、組合員の森林経営の全部の共同化を目的とする。すなわち、組合員が、資本と労働と経営能力を提供し合って、森林経営を行うものである。</p>
造林	<p>現在ある森林に対し手を加えることにより、目的にあった森林の造成を行うこと。あるいは、無立木地に新しく森林を仕立てること。</p>
地域森林計画	<p>森林法第5条の規定により、都道府県知事が全国森林計画に則して森林計画区別に民有林について5年ごとに10年を1期として樹立する計画。</p>
治山	<p>荒廃山地などの復旧や森林の維持・造成を通して、水資源のかん養と土砂流出の防止を進め、国土の保全及び水資源の確保を図ること。</p>
天然林	<p>人工林以外の森林のこと。</p>
特用林産物	<p>林野から算出される木材以外の産物のこと。</p>
保安林	<p>森林の有する水源かん養、災害の防備、生活環境の保全等の公益的機能を発揮させる森林を保安林として指定し、その森林の保全と適切な森林施業の確保を図り目的の機能の維持・増進を図る森林であり、農林水産大臣または県知事により指定され、伐採や土地の形質の変更が制限される。</p>
未立木地	<p>伐採跡地以外で一時的に林木の生立していない林地及び林木の生立がまばらな土地（山火事跡地、造林不成績地、採石場等）のこと。</p>
民有林	<p>国有林以外の森林をいい、私有林（個人、会社、社寺等が有する森林）と公有林（県や市町が有する森林）がある。</p>
立木地	<p>林木が育成している土地のこと。</p>

林業就業者	「日本標準産業分類」に基づき「林業」に分類される林業事業体等に就業している者。この中には、森林内の現場作業に従事している者のほか、管理職や事務職等が含まれる。
林業従事者	就業している事業体の産業分類を問わず、森林内の現場作業に従事している者。この中には、「林業」以外の産業（例えば「木材・木製品製造業（家具を除く）」）に就業している者が含まれる一方、林業事業体等の管理職等は含まれない。
林業普及指導員	高度で多様な技術・知識をよりの確に林業の現場に普及していくために、専門の事項についての調査研究と森林所有者等への普及指導を併せて実施する。
林地開発許可制度	森林法第10条の2の規定に基づく民有林の開発行為の許可制度。1ha以上の森林の開発行為が都道府県知事の許可対象となっている。森林の有する公益的機能を確保し、土地の適正な利用を図ることを目的としており、周辺地域の保全など一定の基準が達成されない場合は許可がなされない。
林道密度	森林の単位面積当たりの林道延長。ha当たりの林道延長（m/ha）で表される。林道に一般道路（国道，県道，市町村道）の延長を加えたものの密度を林内道路密度とよび，同じくm/haで表す。
齢級区分	5ヵ年の幅で林齢を括ったもの。なお，林齢とは植林等更新初年度を1年生とし、以後の経過した年数をいう。

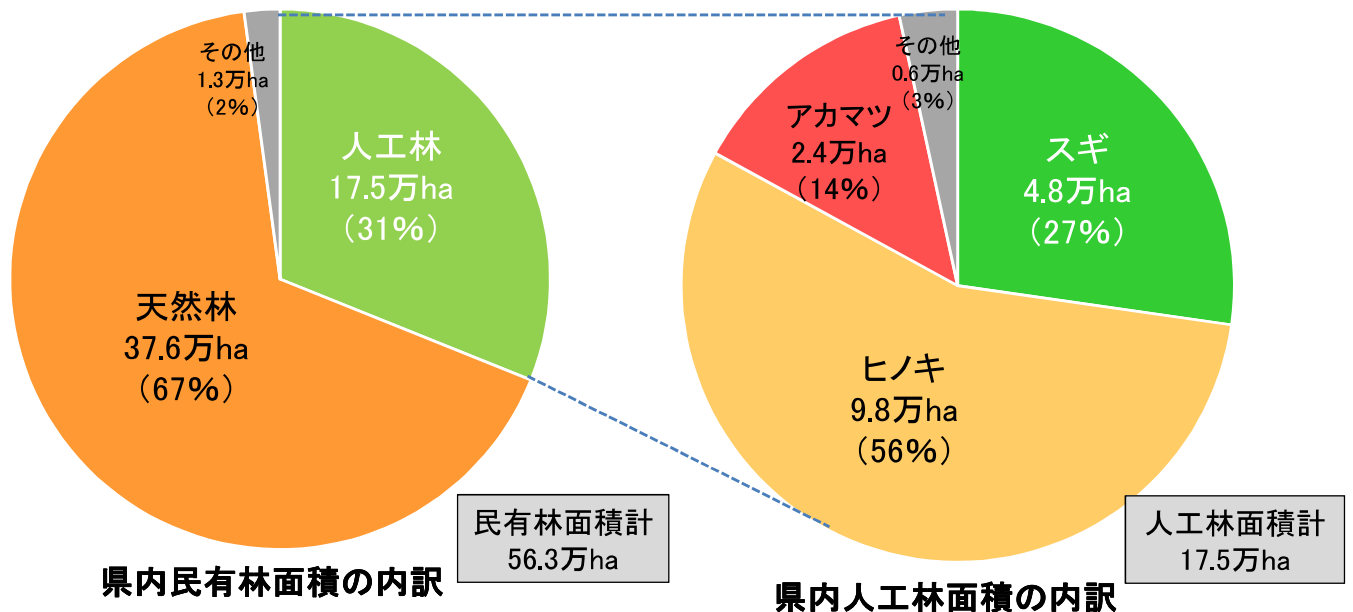
1. 広島県の森林・林業・木材産業－(1)広島県の森林①

- 広島県の県土面積85万haのうち、61万ha(72%)が森林。
- 県南部は、降水量が少なく、花崗岩地帯で土地がやせていることから、アカマツ林が多い。近年では、松くい虫被害や手入れ不足により、アカマツ林が減少し、低木の広葉樹林が増加。
- 県北部は、スギ・ヒノキの人工林やコナラ等の薪炭林由来の広葉樹林が多い。



(1) 広島県の森林②

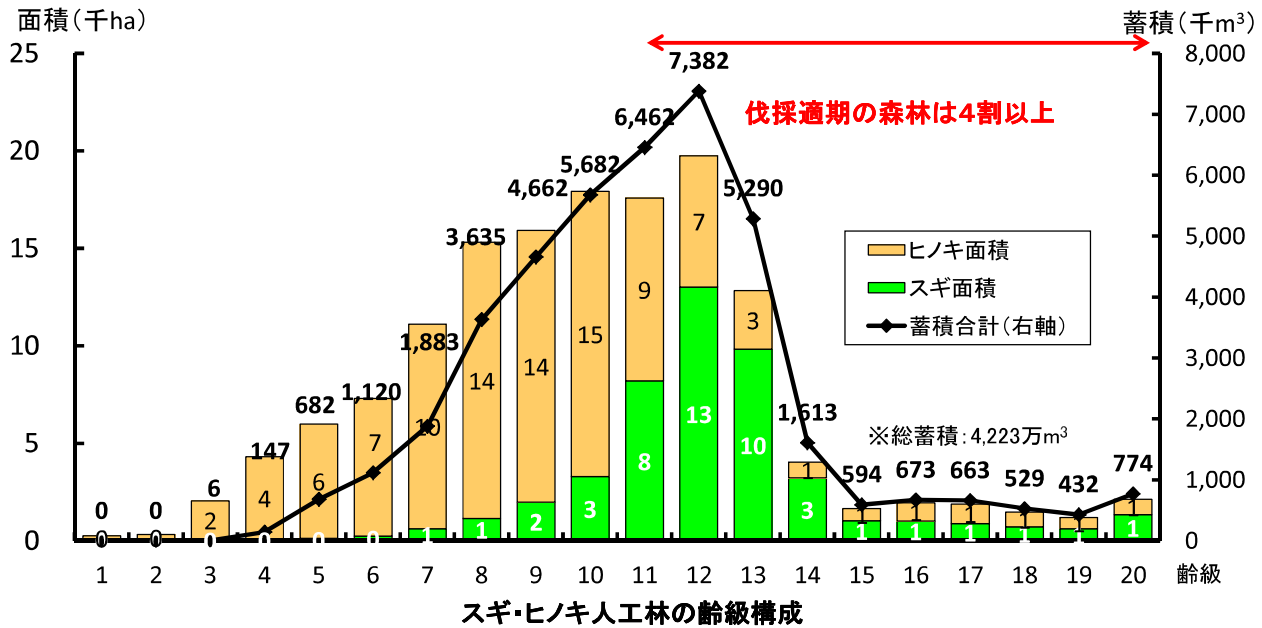
- 県内の民有林面積(56.3万ha)のうち、人工林が17.5万ha(31%)、天然林が37.6万ha(67%)。
- 人工林のうち、主に製材用として用いられるスギとヒノキが14万ha(8割以上)を占める。



資料：1 県林業課調 平成31年4月1日現在
2 四捨五入のため、内訳が一致しない場合がある。

(1) 広島県の森林③

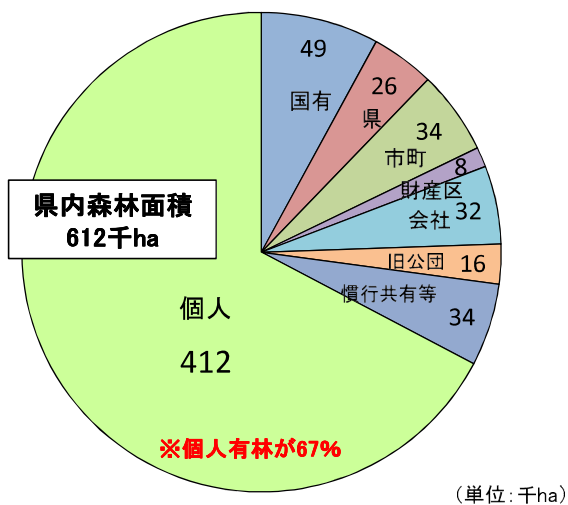
- 県内のスギ・ヒノキ人工林の多くは、昭和30年代以降に植栽されたもので、伐採適期に達しつつある。51年生(11齢級)以上のスギ・ヒノキ人工林面積は、全体の40%。
- スギ・ヒノキのうち、スギの方が林齢が高い。



資料: 1 県林業課調 平成31年4月1日現在
2 四捨五入のため、内訳が一致しない場合がある。

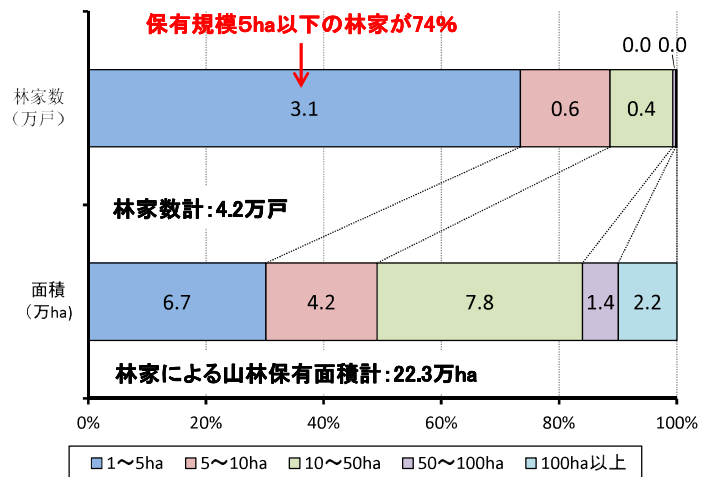
(2) 広島県の林業①

- 県内森林面積61.2万haのうち、国有林8%、公有林(県、市町、財産区)11%、私有林(個人、会社、旧公団等)81%。私有林のうち、個人所有林が全体の67%。
- 個人による山林所有は小規模。林家(保有山林面積1ha以上の世帯)のうち、保有山林面積5ha以下が74%。県内における林家数は4.2万戸で、岩手県に次ぎ、全国第二位。(※このほか、1990年時点で、所有規模0.1~1haの林家が5.0万戸)



広島県における所有区分別森林面積

資料: 1 国有林は「国有林の地域別の森林計画書」, 「2015年農林業センサス」(平成31年4月1日現在)による。
2 民有林は、県林業課調べ(平成31年4月1日現在)による。
3 四捨五入のため、内訳が一致しない場合がある。

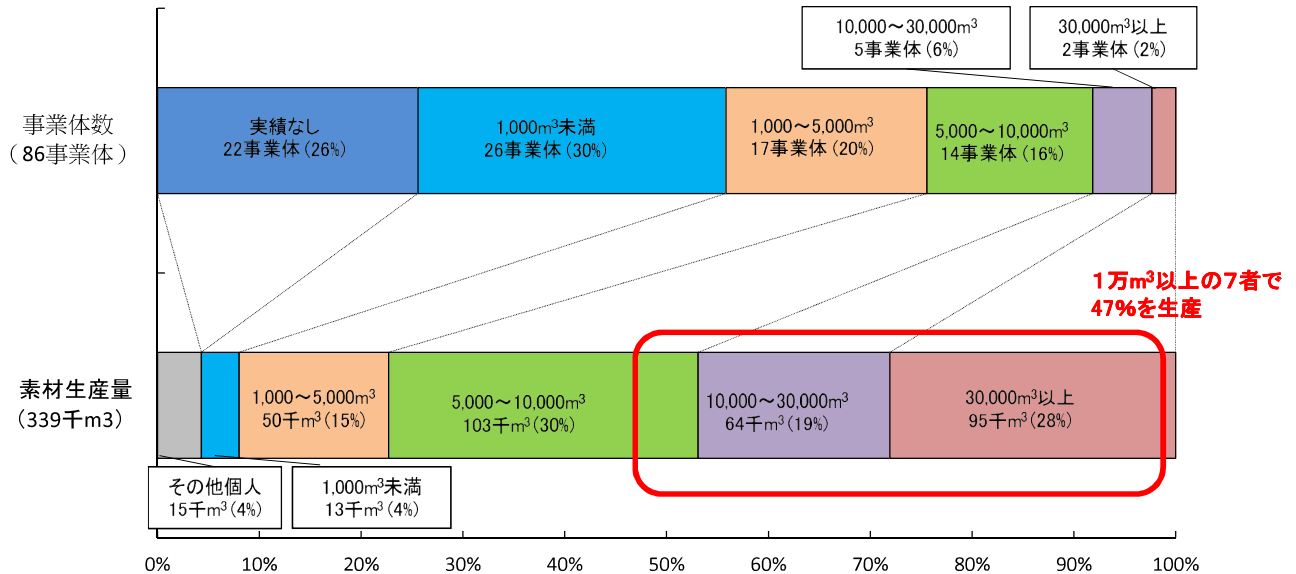


広島県における林家の山林所有構造

資料: 1 農林水産省「2015年農林業センサス」

(2) 広島県の林業②

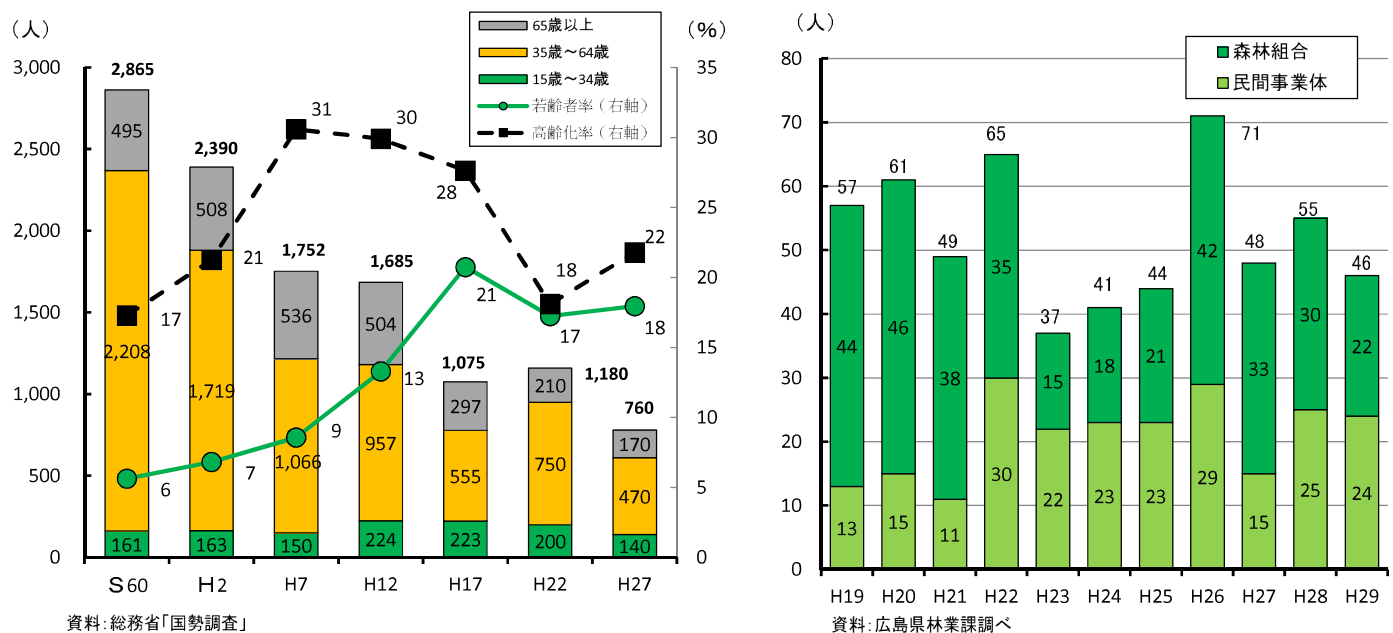
- 広島県で素材生産を行っている事業者は、平成29年度時点で、**民間事業者70者と森林組合16者の合計86者**。
- 年間素材生産規模別に見ると、実績なしを含めて、**年間素材生産量1,000m³未満**が48者で、全体の**56%**。
- 他方、**年間素材生産量1万m³以上の大規模事業者は7者**で、**県内素材生産量の47%を生産**。素材生産量が最も多い者は5.9万m³。



広島県における年間素材生産規模別の素材生産者数・素材生産量(平成29年度)

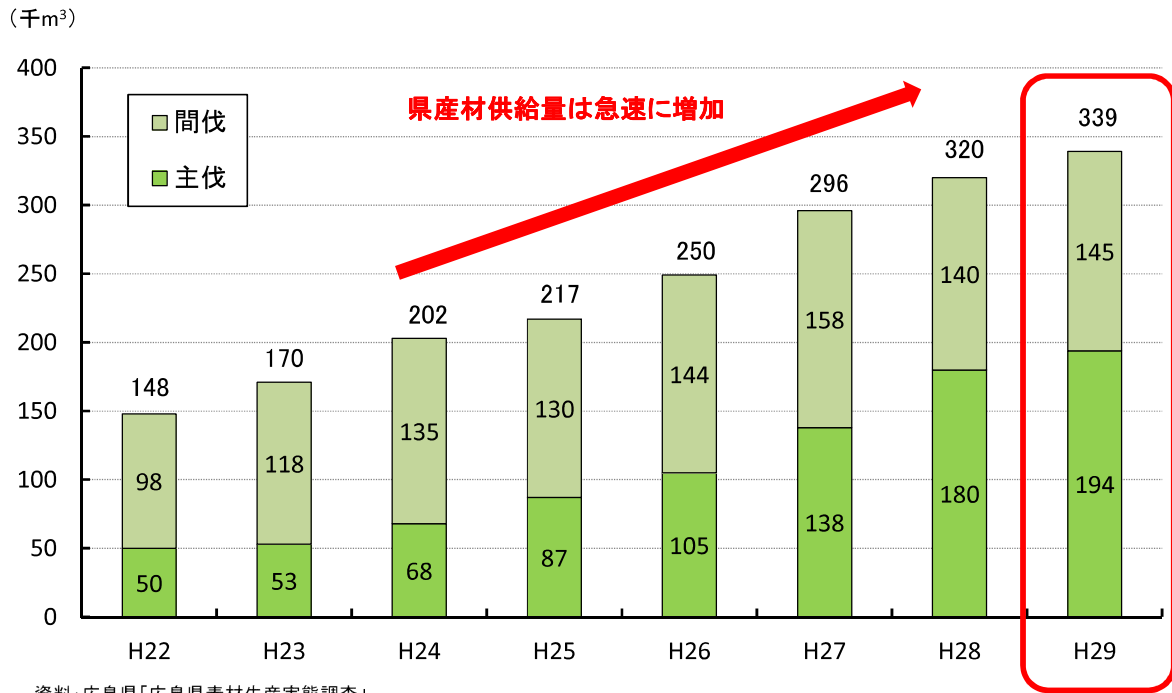
(2) 広島県の林業③

- 広島県における**林業従事者**(林内の現場作業に従事する者)数は、**平成27年時点で780人**。30年間で約1/4に減少。
- 近年は、若齢者率の上昇と高齢化率の低下が進行。
- 県内における林業への**新規就業者数**は、**毎年50名程度**で推移。新規就業者の半数程度は森林組合。
- 広島県森林組合連合会では、「**緑の雇用**」事業により、林業事業者の新規採用者を対象に、各事業者による**3年間の実地研修等を支援**。平成29年度までに、県内39事業者の**390名が研修を受講**。平成29年度は、12事業者の24名が研修開始。



(2) 広島県の林業④

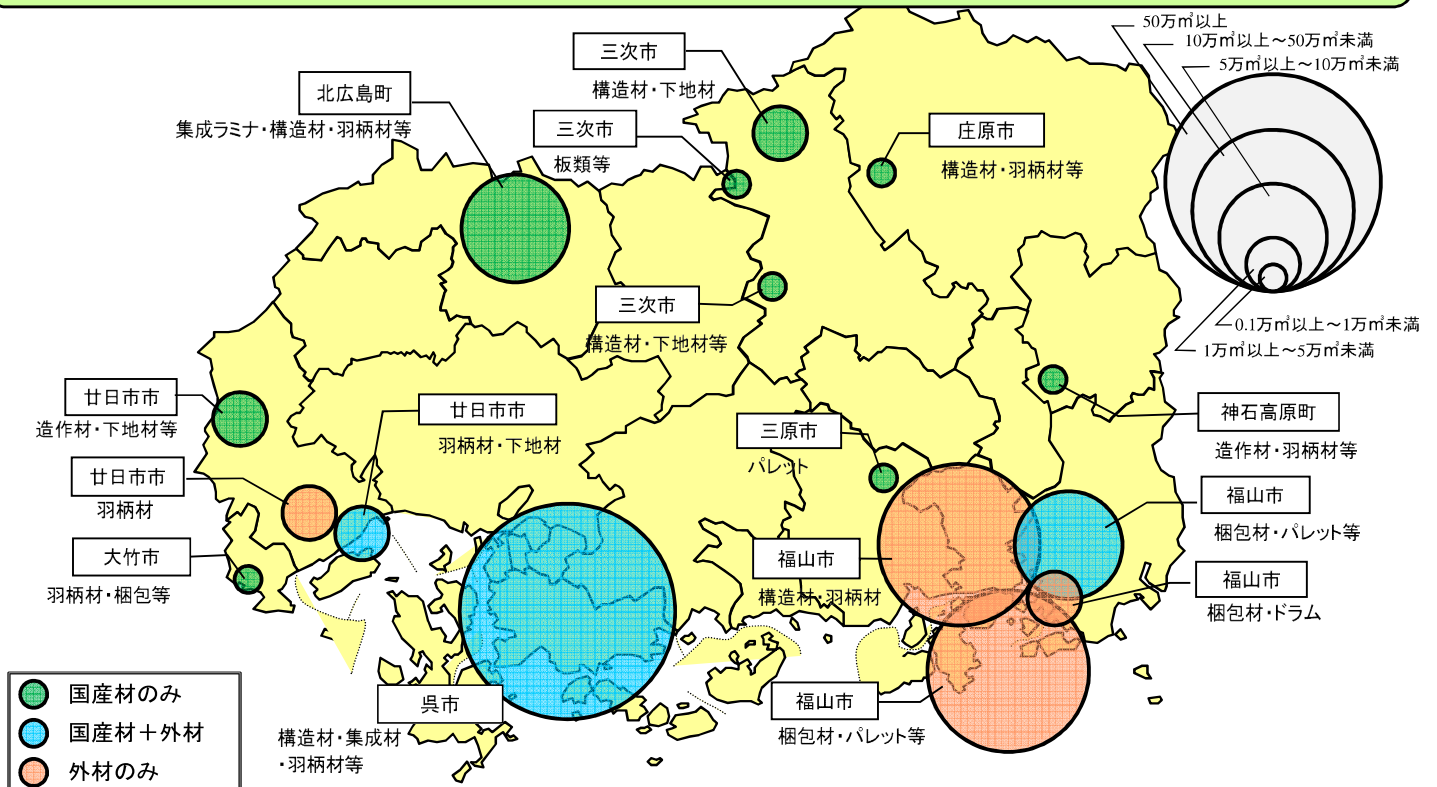
- 平成29年度における県内のスギ・ヒノキ素材生産量は、合計33.9万 m^3 。うち、主伐:19.4万 m^3 、間伐:14.5万 m^3 。
- 対前年比は、全体で+6%、主伐+8%、間伐+4%。
- 調査開始の平成22年度と比べると、全体で2.3倍(主伐で3.9倍、間伐で1.5倍)の増加。



広島県における素材生産量の推移(平成22~29年度)

(3) 広島県の木材産業①

- 平成29年における広島県の製材品出荷量は110万 m^3 で、全国一。大規模な製材工場が沿岸部に多数立地。
- 他方、製材用原木消費量188万 m^3 のうち、輸入材は169万 m^3 (90%)で、製材用原木の大部分を輸入に依存。



広島県における主な製材工場の原木消費量(平成29年)

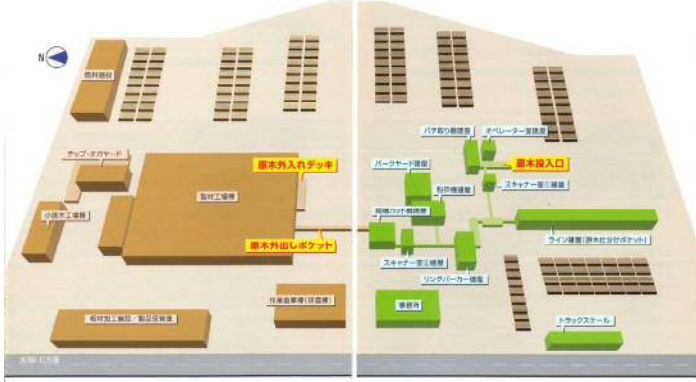
資料: 広島県林業課調べ

(3) 広島県の木材産業②

- 広島県では、平成21年度から、ひろしま木材事業協同組合が、北広島町で**原木の集荷・選木施設**を、平成23年度から、C社が、隣接地でスギ・ヒノキを原料とする**大規模な製材工場**(年間原木消費量:最大9.6万m³)を稼働。県内から原木を集荷して、県産材により集成材ラミナや土台等を製造。
- あわせて、福山市に梱包材用製材工場を有するO社に対して、原料を**NZのラジアータパイン**からスギ大径材に**転換するよう働きかけ**。平成30年5月には、同社が、福山市で、スギ大径材を主な原料とする**新たな梱包材用製材工場**を稼働(年間原木消費量(予定):スギ7万m³)。

C社北広島工場
(製材工場)

ひろしま木材事業協同組合
(木材集出荷施設)



○木材集出荷施設・製材工場の概要

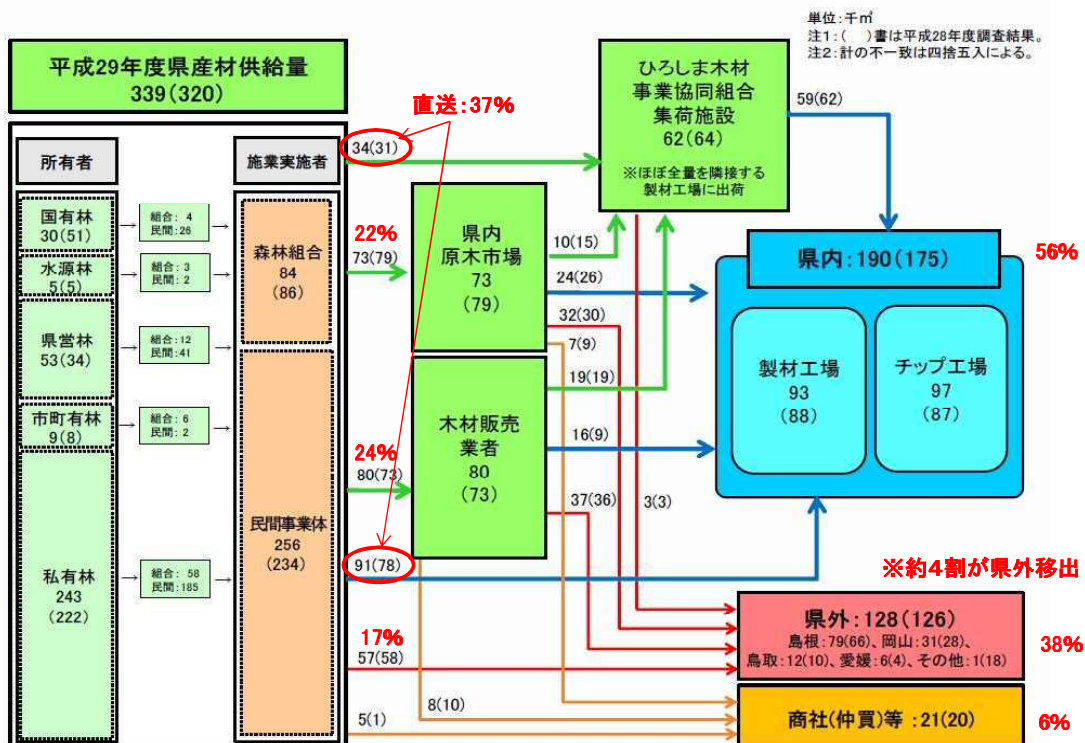
- ・所在地 : 広島県北広島町大朝
- ・年間原木消費量 : 最大9.6万m³ (H29実績 : 7万m³)
- ・主要製品 : 集成材ラミナ、土台等 (※仕上げ工場に供給)

○梱包材用製材工場の概要

- ・所在地 : 福山市松永
- ・年間原木消費量 : 11.5万m³ (スギ7万m³、ラジアータパイン4.5万m³)
- ・主要製品 : 梱包材 (パレット用材、木箱用材等)

(3) 広島県の木材産業③

- 県内で生産される木材の供給先は、**木材加工施設への直送**(※ひろしま木材含む)が**37%**、木材販売業者が24%、原木市場が22%、県外移出が17%、商社による仲買等が1%。工場直送の比率は上昇傾向。
- 県産材の**最終的な供給先**は、**県内の木材加工施設が19万m³(56%)**、**県外移出が12.8万m³(38%)**、商社による仲買等が2.1万m³(6%)。県内で生産される県産材のうち、県内で消費されるものは半分程度で、**約4割が県外に移出**。



資料:広島県
「平成29年度広島
県産材生産実態
調査」

2. 広島県の森林・林業施策－(1)「農林水産業アクションプログラム(第Ⅱ期)」①

- 広島県では、平成30年3月に、農林水産業施策の実行計画である「ひろしま未来チャレンジビジョン：農林水産業アクションプログラム(第Ⅱ期)」を策定。
- 同プログラムでは、平成32年度における県産材生産量40万m³を目標として、「森林資源経営サイクル」の構築と「森林資源利用フロー」の推進に取り組み。

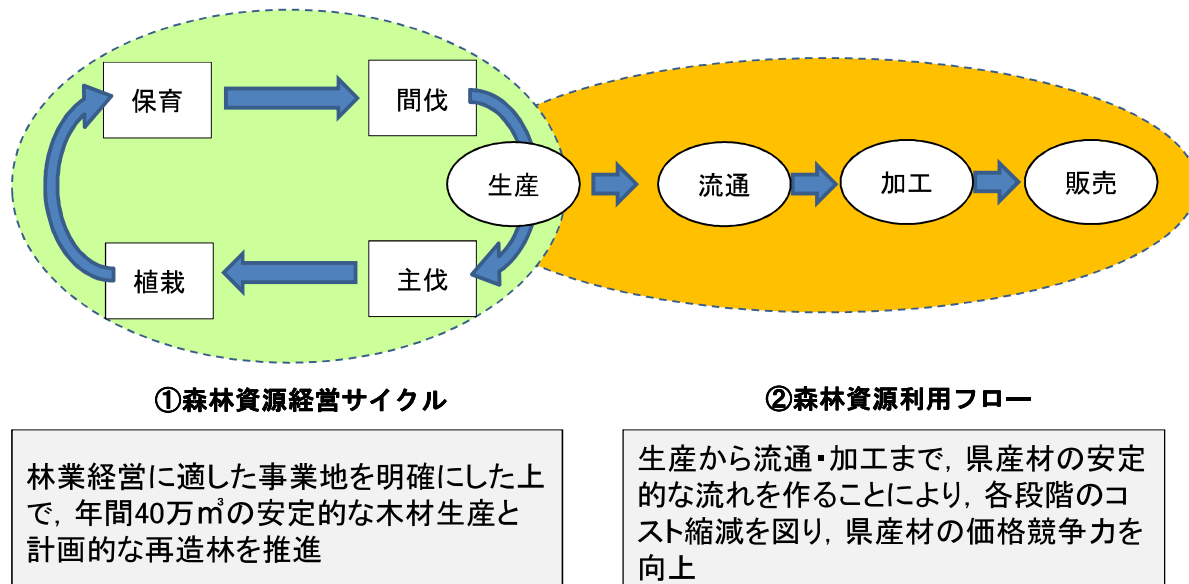


図 森林資源経営サイクルと森林資源利用フロー

(1)「農林水産業アクションプログラム(第Ⅱ期)」②

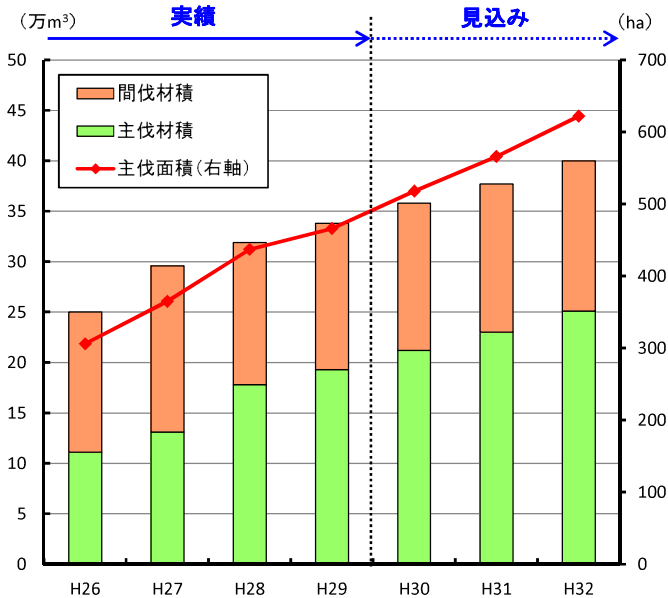
- 「森林資源経営サイクル」の構築に向けては、①主伐・再造林の促進、②現場技能者の確保・育成、③安定的な生産体制の構築に取り組み。
- 「森林資源利用フロー」の推進に向けては、①効率的な流通・加工体制の構築、②生産量の増加に応じた需要の確保に取り組み。

取組項目		取組内容
経営サイクルの構築	1 主伐・再造林の促進	ア 林業経営適地の特定 イ 林業経営適地の集積・集約化 ウ 効率的かつ計画的な木材生産の構築 エ 経営サイクルの収支の改善及び計画的な再造林の促進 オ シカ被害対策 カ 採種圃・採穂圃の整備
	2 現場技能者の確保・育成	ア 新規就業者の確保 イ 就業者の育成 ウ 就業条件の改善
	3 安定的な生産体制の構築	ア 現場に応じた作業システムの確立による生産の効率化 イ 高性能林業機械の導入促進
利用フローの推進	1 効率的な流通・加工体制の構築	ア 安定的な出荷量の確保による有利販売 イ 共同出荷によるコスト削減
	2 生産量の増加に応じた需要の確保	ア 木造建築物(住宅、非住宅)への県産材利用の推進(直材・小曲材の需要確保) イ 新たな需要先(梱包用材製材工場、発電所)への安定供給 ウ 曲材の需要開拓

「農林水産業アクションプログラム(第Ⅱ期)」における取組事項

(2) 個別施策 ①主伐・再造林の推進

- 本県では、森林の所有規模が小さく、効率的な森林経営が困難。今後、主伐の増加が見込まれる中、木材の販売収入のみでは、次世代の森林を植栽・育成するコストが賄えない状況。シカによる植栽木の被害も深刻。
- 経営サイクルの確立に向けて、航空レーザ測量も活用して、林業経営適地の集約化を推進。
- 主伐・再造林の推進に向けて、低密度植栽や地域独自の助成による再造林経費の縮減、早生樹種の普及、シカ被害対策等に取り組み。



県内における主伐面積の増加見込み

◆林業経営適地の特定と集約化

- ・航空レーザ測量データを活用して資源状況等から林業経営適地を特定、効率的な計画地を設定

◆再造林費の縮減

- 低コスト施業技術の導入
 - ・2000本植栽による低密度植栽の普及
 - ・伐採・造林一貫作業システムの普及
- 「森林再生協議会」による地域独自の支援
 - ・森林組合、素材生産業者、加工業者等が木材の取引量に応じた負担金を拠出、森林所有者に再造林経費の一部を助成

◆早生樹種の普及

- コウヨウザン植栽の推進
- コウヨウザンに関する技術開発プロジェクトの実施
 - ・採種園・採穂園の造成、コンテナ苗生産施設の整備、モデル林の設置

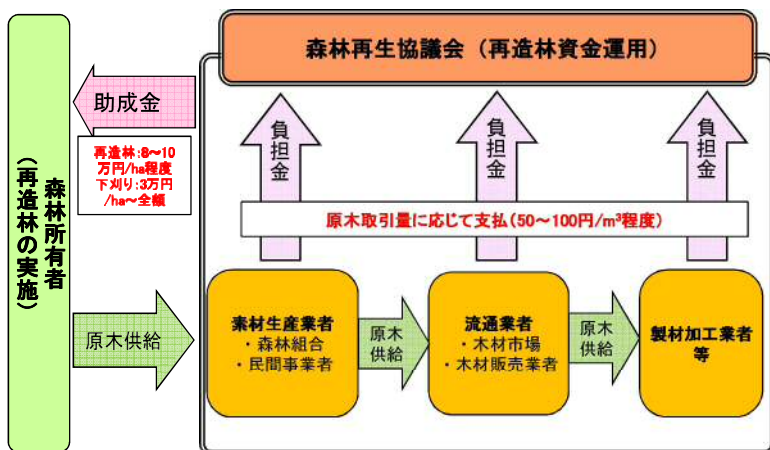
◆シカ被害対策

- ・シカ被害状況の実態把握
- ・効率的な被害防止対策の検討

主伐・再造林の推進に向けた主な施策

事例:「森林再生協議会」による再造林への支援

- 主伐後の再造林実施を確実にするため、県内3地区(西部、北部、東城町)において、民間の自主的な取組として、「森林再生協議会」による再造林費用への支援を実施。
- 各協議会は、素材生産業者、木材流通業者、製材加工業者等が会員となり、原木の取引量に応じて、協議会に一定の負担金(50~100円/m³程度)を支払い。協議会は、伐採箇所の森林所有者に対して、再造林と下刈りにかかる費用の一部を助成(再造林:8~10万円/ha等)。
- 協議会の活動により、平成29年度には、3地区合計で、再造林21ha、下刈り50haの実施を支援。



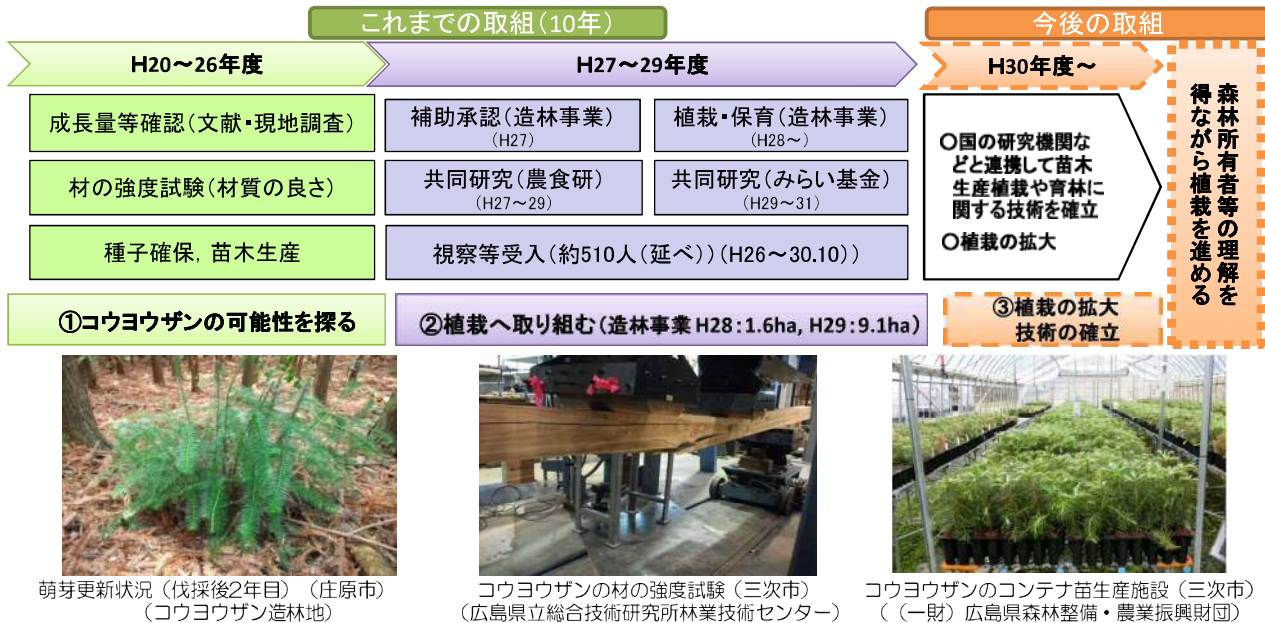
「森林再生協議会」の概念図

名称	広島県西部地区 森林再生協議会	ひろしま北部 森林再生協議会	東城町 森林再生協議会
設立	平成27年	平成28年	平成24年
会員数	26 (素材生産業者20、森林組合4、木材市場1、製材加工業者1)	8 (素材生産業者4、森林組合1、木材販売業者1(※素材生産業者の再掲)、製材加工業者3)	5 (森林組合1、素材生産業者3、木材販売業者1(※素材生産業者の再掲)、木材加工業者1)
再造林助成金	8万円/ha以内	10万円/ha	10万円/ha以内
下刈り助成金	8万円/ha以内 (5年後まで)	3万円/ha	全額
平成29年度支援実績	再造林5ha 下刈り14ha	再造林5ha 下刈り5ha	再造林11ha 下刈り30ha

広島県における「森林再生協議会」の概要

(2)個別施策－②早生樹コウヨウザンの普及

- コウヨウザンをはじめとする**早生樹**は、成長が早く、**育林コストの削減と早期の資本回収の可能性**あり。
- 本県では、庄原市の56年生のコウヨウザン造林地(0.6ha)も活用して、平成20年度から**コウヨウザンに関する調査**を開始。その結果、コウヨウザンは**成長が早い、萌芽力が強い、木材としても通直で強度が高い**等の性質を有することが判明。
- 平成27年度には、**国から造林事業の補助対象樹種として承認**され、平成28年度から植栽を開始。
- 平成29年からは、農林中金による「農林水産業みらいプロジェクト事業」(事業費136,437千円(うち助成金117,846千円))を活用して、**コウヨウザンのコンテナ苗の生産や技術開発等を推進**。



事例:台湾とのコウヨウザンに関する技術交流

- 庄原市に所在する**国内最大のコウヨウザン造林地**は、戦前に台湾で林業技術の普及に努めた**故八谷正義北海道大学名誉教授**の所有地に生育。
- 当該造林地を活用した研究の進展を契機として、**広島県と台湾とのコウヨウザンに関する技術交流**を開始。
- 平成30年7月に、両者の連携によりコウヨウザンの植林・育林・木材利用に関する技術交流を目的とする「**広島県と台湾との森林・林業・木材産業における民間交流研究会**」を設立。台湾の研究者を招聘して、現地調査や意見交換を実施。



「広島県と台湾の森林・林業・木材産業における民間交流研究会」概要

(設立)
平成30年7月

(目的)
台湾との友好交流を通じたコウヨウザンとヒノキに係る植林・育林・木材利用に関する技術交流・普及

(構成員)
(株)ウッドワン、中国木材(株)、中本造林(株)、物林(株)、広島県樹苗農業協同組合、広島県森林整備・農業振興財団(事務局)、広島県林業課(オブザーバー)、広島県林業技術センター(同)

(活動実績)
平成30年7月30日～8月3日 台湾の研究者を広島県に招聘
平成30年12月16日～20日 広島県の財団職員等が台湾を訪問
平成31年3月 成果報告会(予定)



台湾林業試験所の研究員等によるコウヨウザン造林地の現地調査

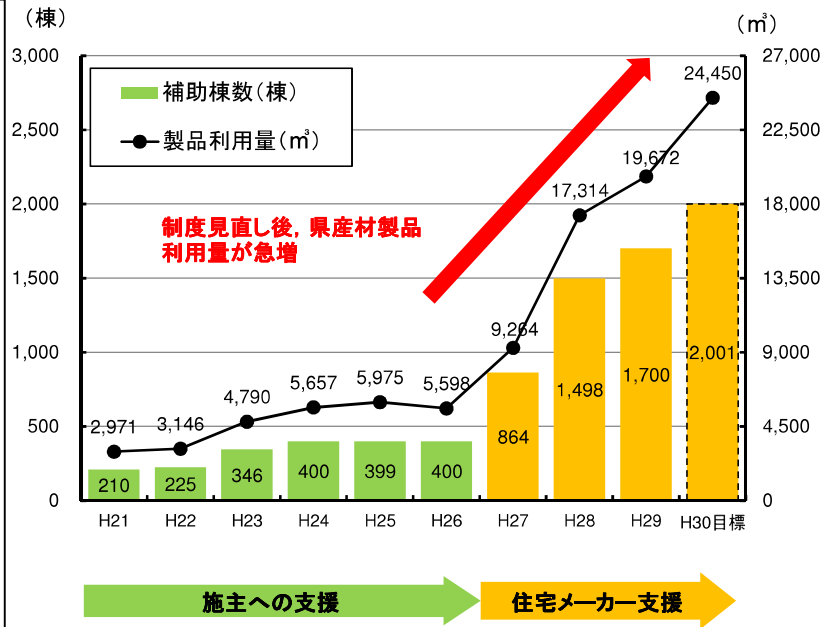
庄原のコウヨウザン造林地の概要

(2)個別施策－③県産材の利用拡大(木造住宅)

- 広島県では、**木造住宅の柱や梁を主なターゲットとして、県産材の消費拡大**を推進。
- 平成21年度から「**県産材消費拡大支援事業**」として、県産材住宅を新築する施主に**一戸当たり25万円**を補助。
- 平成27年度からは、**住宅メーカーに対して、利用した材積に応じて補助する方式に変更**(※住宅メーカーは、標準仕様に県産材を採用した上で、製材工場との安定需給協定に基づき県産材製品の供給を受けて、県産材住宅を建築)。これにより、同事業による**県産材製品の利用量は大幅に増加**。



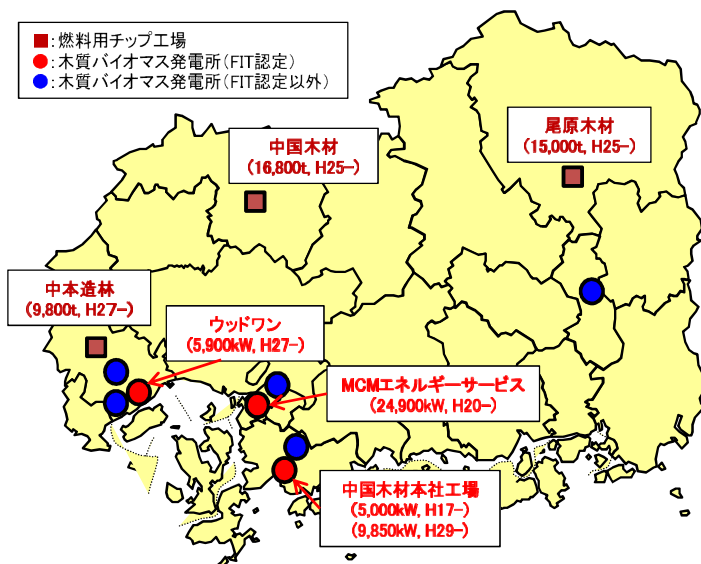
県産材消費拡大支援事業の仕組み



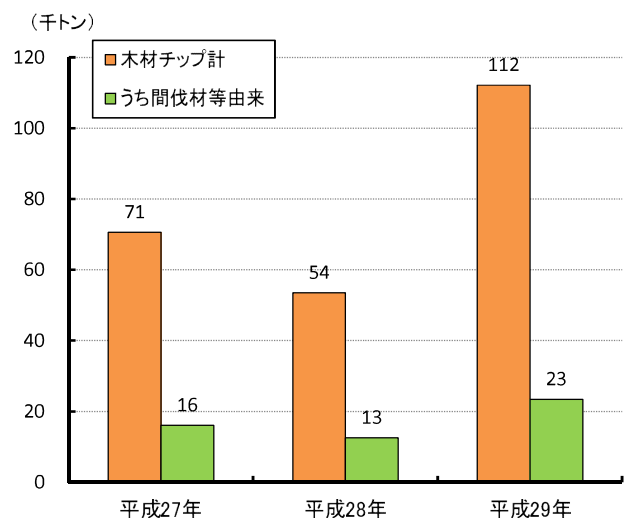
県産材消費拡大支援事業の実績

広島県における木質バイオマスのエネルギー利用

- 県内では、「再生可能エネルギーの固定価格買取制度(FIT)」により、**4箇所の木質バイオマス発電所が認定取得**(※FIT認定以外は5箇所)。
- 県では、平成24年度に「**広島県再生可能エネルギー推進検討会**」を開催。未利用木材を有効活用するための**燃料供給システムの構築**に取り組む旨の報告書を取りまとめ。平成25～28年度に、**県内3箇所に、チップ工場を整備**。年間の燃料チップ供給能力は計4.2万トン。
- 平成29年における**県内での木材チップエネルギー利用量は11.2万トン**。うち、**間伐材等由来は2.3万トン**(丸太換算5.1万m³)、製材工場残材由来は6.6万トン、建設資材廃棄物由来は2.3万トン。
- 県内には、**木質バイオマスを燃料とするボイラーが23基稼働**。北広島町では、地域住民が収集した燃料材を薪として、温浴施設の**薪ボイラー**で利用。東広島市では、林野庁補助事業により、「地域内エコシステム」の導入に向けたF/S調査を実施中。



広島県における木質バイオマス発電所と燃料用チップ工場の所在地

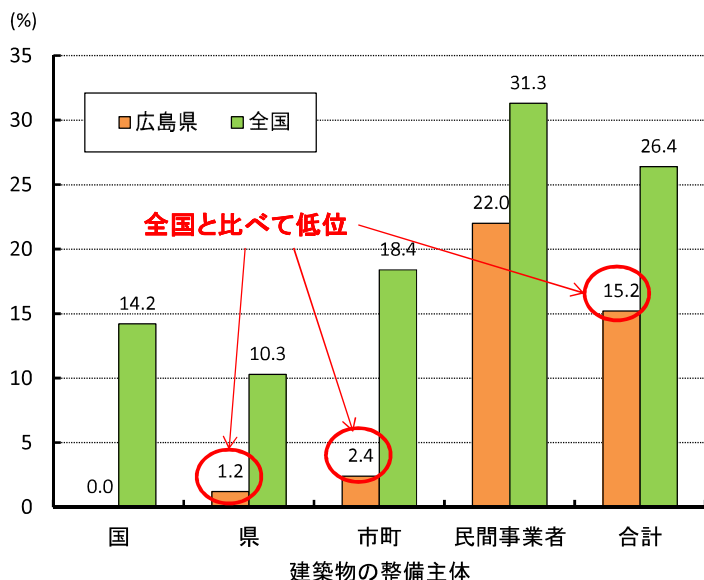


資料: 林野庁「木質バイオマスエネルギー利用動向調査」

広島県における木材チップのエネルギー利用量

(2) 個別施策 – ③ 県産材の利用拡大(公共建築物等)

- 広島県では、平成22年に「**広島県公共建築物等木材利用促進方針**」を定めて、低層の公共建築物を対象に、木造化を推進。しかしながら、県内における**公共建築物の木造率は、全国平均と比べて低位**。
- 平成30年10月に、広島県議会において、議員提案により、「**広島県県産木材利用促進条例**」を制定。**県内の森林から生産された木材の消費を拡大することを基本**として、幅広い分野における県産木材の利用を促進することを規定。現在、同条例に基づく基本方針を策定中。



低層（3階建て以下）の公共建築物の木造率（平成28年度）

「広島県県産木材利用促進条例」の概要 (平成30年10月9日公布)

(目的)

県経済の活性化、循環型社会の形成、豊かな県民生活の実現。

(県産木材の定義)

県内で生産又は加工された木材

(具体的取組)

- ・公共施設等における県産木材の利用促進
- ・木造建築物の建設や非木造建築物の**内装木質化**の促進
- ・**新たな用途の開発、販路の拡大**
- ・木質バイオマスの利活用の促進
- ・普及啓発、人材育成

(体制整備)

市町、森林所有者、林業事業者、木材産業事業者、建築関係事業者等の相互協力体制を整備。

(実施状況の公表)

毎年度、県産木材利用促進施策の実施状況を公表。

事例1：スギ大径材を原料とする梱包用材製材工場の整備

- 福山市松永の大手梱包用材製材メーカーでは、これまで、**ニュージーランド産のラジアータパイン**により、**梱包用材**を製材。
- 近年、①スギ資源の充実に伴い**スギ大径材の供給量が増加**してきたこと、②海外における木材需要増加に伴って**ラジアータパインの価格が上昇傾向**にあることから、同社は、**原料の一部をスギに転換**することを決定。
- 林野庁の補助事業を活用して、**年間原木消費量11.5万m³の梱包用材製材工場を整備**。平成30年5月から稼働。
- 梱包用材の場合、①原木が大径であるほど製材歩留りが良いこと、②建築用材に比べて見た目が重視されず、シミや変色のある材も利用できることから、**大径のB・C材が利用可能**。



梱包用材製材工場の内部
(元口径70cmで製材可能なツインバンドソー)



原料のスギ大径材

○ 梱包用材製材工場の概要

- ・年間原木消費量：11.5万m³（スギ7万m³、ラジアータパイン4.5万m³）
 - ・生産品目：梱包用材（パレット用材、木箱用材等）
 - ・年間製品生産量：約7.5万m³
 - ・スギの集荷範囲：中国50%、四国20%、九州10%、近畿等20%
- ※合板・製材生産性強化対策事業（H28補正）を活用

事例2: 木造・木質化をサポートする団体の設立

- 広島県では、平成26～27年度に、非住宅分野における中大規模建築物の木造・木質化を促進するため、建築士等を対象として、「ひろしま木造建築塾」を開講。木造設計に精通した建築士37名を育成。
- 平成28年度に、「ひろしま木造建築塾」の修了者が中心となり、木造生産流通事業者等と連携して、「ひろしま木造建築協議会」を設立。公共建築物や商業施設などの中大規模建築物の木造・木質化を推進。

「ひろしま木造建築協議会」の概要

(会長)

柴田安章((株)NSP設計副社長)

(構成員)

ひろしま木造建築塾修了者(35名)、森林・林業・木材産業関係者(18団体)、
オブザーバー(12名・団体)(計65名・団体)

(事務局)

広島県林業課

(活動内容)

木造・木質化の普及・啓発、木造化プロジェクトの発掘、スキルアップ研修の開催等

(これまでの実績)

○木造・木質化普及啓発冊子の作成(平成28～29年度)

発注者に対して、県産材による木造・木質化の魅力と優位性を伝えるための普及啓発冊子を作成。

○木造建築プロジェクトへの講師派遣(平成29年度)

公共建築物の設計段階において、発注、設計技術、木材調達等の課題を解決を支援するために、講師を派遣(林野庁補助事業を活用して、竹原市へ派遣)。

○スキルアップ研修(平成29年度)

「子育て支援施設木造木質化のための研修会」を開催して、木造保育所を見学、木材が子供達の発育に与える影響について情報提供。



H28作成冊子「ひろしまの木でつこう」




H29作成冊子
「木の建築12の答え」

事例3: 観光施設「おりづるタワー」における県産材利用

- (株)広島マツダは、平成28年6月に、平和公園と原爆ドームの隣に立地する既存オフィスビルの耐震改修工事に合わせて、観光施設「おりづるタワー」を整備。
- 同タワーの最上階にある展望台「ひろしまの丘」は、木材を多用した空間で、床や天井に県産材(スギ・ヒノキ)を使用。
- 県産材の調達に当たっては、県内の木造公共建築物への納材実績がある広島西部木材振興協同組合が協力。



「おりづるタワー」外観
(地上14階、地下2階建)



(木材利用状況)

- ・施工面積 : 482㎡(展望台部分)
- ・木材使用量 : 約80m³
- ・使用木材 : (床)広島県産ヒノキ(一部)
(天井)広島県産スギ

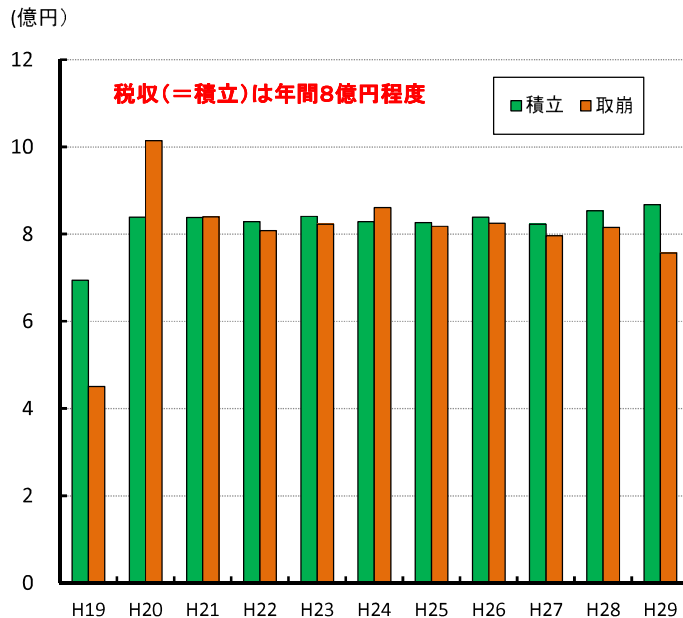


「ひろしまの丘」展望台
(ビルの屋上が吹き抜けの展望台)

(2)個別施策一④県民税による森づくり

- 広島県では、平成19年度から、「ひろしまの森づくり県民税条例」により、森林を県民の共有の財産として守り育て、次の世代に引き継いでいくため、「ひろしまの森づくり県民税」を導入。
- 納税額は、個人で年額500円、法人で均等割額の5%。税収額は年間約8億円。使途を明確にするため、「ひろしまの森づくり基金」に積み立て、毎年度、必要額を取り崩して施策に充当。
- 課税期間は、平成28年度末に5年間延長され、平成33年度末まで。

目的	森林の有する公益的機能を持続的に発揮させるため、県民や企業の皆様に広く負担をお願いし、県民共有の財産である森林を県民で守り育てる事業を推進。			
課税方式	個人県民税及び法人県民税の均等割の超過課税方式			
納める人	個人	県内に住所がある人等		
	法人	県内に事務所、事業所、寮などを持っている法人		
納める額	個人	年額500円		
	法人	現行の均等割額の5%相当額		
		資本金等の額	税額	現行均等割額
		50億円超	年額40,000円	年額800,000円
		10～50億円	年額27,000円	年額540,000円
		1～10億円	年額6,500円	年額130,000円
		1千万～1億円	年額2,500円	年額50,000円
	1千万円以下	年額1,000円	年額20,000円	
課税期間	平成29年度分～平成33年度分			



「ひろしまの森づくり県民税」の概要

「ひろしまの森づくり基金」の積立・取崩額

(2)個別施策一④県民税による森づくり

- 県民税を財源として、手入れ不足の人工林と里山林を対象として「ひろしまの森づくり事業」を実施。事業内容は、整備の必要性が高い森林の再生、森林資源の利用促進、新たな森の守り手の育成、県民理解の醸成等。
- 個別の事業は、①県補助金事業、②市町への交付金事業、③県実施により実施。
 - ー ①補助金事業では、人工林対策として、林地保全上重要な箇所(※保全対象からの距離250m未満、林地の傾斜30度以上)を対象に、間伐等による集中的な整備を支援。また、「県産材消費拡大支援事業」により、住宅メーカーに対して県産材利用材積に応じ補助。
 - ー ②市町への交付金事業では、里山林の整備や新たな森の守り手の育成、森林・林業体験活動など、地域の課題に対応した取組を支援。
 - ー ③県実施では、森づくり事業に関する広報を実施。

事業区分	事業名	事業内容	実施方法	平成30年度予算額
県補助金事業	環境貢献林整備事業 等	手入れ不足の人工林を対象に、間伐や針広混交林等を支援	定額 (個人負担1万円/ha)	366百万円
	県産材消費拡大支援事業	標準仕様に県産材を採用した住宅メーカーに対して、県産材の利用材積に応じて補助	定額 (4,500円/m ³)	110百万円
交付金事業	里山林整備事業	手入れ不足の里山林を対象に、地域全体での整備活動を支援	市町に対して交付金を配分 (※個人分税収の1割を基本配分額として、残りを森林面積で按分。 基本配分額は、一律200万円/市町+残りを人口で按分)	310百万円
	里山活用・保全活動支援事業	小規模林業経営者や住民団体等が森林整備を自主的・継続的に行うために必要な取組を支援		
	森林・林業体験活動支援事業 等	森林・林業体験活動や木育活動を支援		
	特認事業	市町を超える広域活動等を支援	市町の要望内容を県が審査して配分	110百万円
県実施	広報事業	税徴収の趣旨や使途の明確化、事業の理解促進のための広報を実施	県実施	20百万円

「ひろしまの森づくり事業」の主な事業内容

(2)個別施策一④県民税による森づくり

- 「ひろしまの森づくり事業」により、事業開始から平成28年度までに、約1万haの手入れ不足の人工林を整備。
- 平成29年度には、**手入れ不足人工林の間伐751ha、里山林の手入れ186ha**を実施するとともに、**県民延べ22,520人**による森林保全活動を支援。
- 地域住民や企業、森林ボランティア団体等が自主的・継続的に行う**森林保全活動**を県内各地で実施。
- 平成30年度は、「**TEAM森づくり**」として、公募により、普段は森林と関わりの少ない県民24名による森林整備活動を実施、メディアを通じて活動成果の広報を実施。また、**木育に関するイベント**の開催を初めて支援。
- 「平成30年7月豪雨災害」を踏まえて、本年9月から、土砂災害による被害木の処理と大型土嚢等の仮設構造物の設置を支援対象に追加。



「漁民の森づくり」（廿日市市）

廿日市市の広島西部ロハスの会（平成18年設立）は、平成19年度から、県民税も活用しながら、漁業関係者、林業関係者、地域の協力企業の連携により、植樹や伐採体験を行う「廿日市漁民の森づくり」イベントを開催。



ひろしまの森づくりキャラクター「モーリー」



広島東洋カープの大瀬良大地選手を起用した「TEAM森づくり」募集ポスター

(2)個別施策一⑤県営林の管理経営

- 広島県では、公益的機能の発揮と木材の安定供給を目的として、**県営林事業特別会計**により、**県営林約2.2万ha**を管理運営。このうち、**既存県営林が5,713ha**（65事業地）、**センター造林が16,555ha**（479事業地）（※平成29年度末時点）。
- 県は、明治40年から**県行造林事業**として、**地上権設定契約による造林**を開始、昭和39年度から県営林事業費特別会計で運営（**既存県営林**）。
- 一方、県は、昭和40年に、（財）**広島県造林公社**（※平成15年度から（財）**広島県農林振興センター**）を設立して、**外部借入金の活用**により、**分収造林契約による造林**を推進（**センター造林**）。
- センター造林は、平成24年度の長期収支見込試算の結果、木材価格の下落等により、**県からの借入金が返済できない見通し**。平成25年に、**センターの民事再生申立**を行い、**負債を整理**（負債総額468億円）。
- **県からの借入金と利息**（339億円）は、県が**債権を放棄**（一部は、センターが県に対して、森林資産により代物弁済）。**日本政策金融公庫からの借入金**（130億円）は、県が**第三セクター等改革推進債を発行**して、公庫に損失補償（代位弁済）（※既存県営林にかかる公庫債務約64億円は引継）。
- 平成25年度末にセンター造林を県に移行し、**平成26年度から、県が一括的に管理**。

区分	明治・大正	昭和	平成
県営林 65事業地 5,713ha		S39 ○基金への積立開始 S39 ○特別会計設置	S57 ○一般会計からの繰入開始 S57 ○一般会計からの繰入中止 H11 ○新植中止
農行造林	H40 ○模範造林 7事業地 780ha 目的：県土保全 T10 ○公有林野営造林 12事業地 429ha 目的：県土保全	S2～S36 ○記念造林 36事業地 2,913ha 目的：県土保全 S14 ○ハルブ資源造林 2事業地 42ha 目的：木材資源確保	S54 ○試験林 3事業地 11ha 目的：試験研究
県有林		S31 ○県有林 7事業地 1,540ha 目的：県財政基盤確立	
センター造林 479事業地 16,555ha		S33 ○分収林特別措置法施行 S39 ○広島県造林公社設立 S40～H10 ○センター（公社）造林 453事業地 16,929ha 目的：木材資源確保、県土保全、山村振興	H08 ○三位一体の経営改革開始 ・無償化 ・分収割合見直し ・人件費削減 H05 ○代物弁済による県営林化

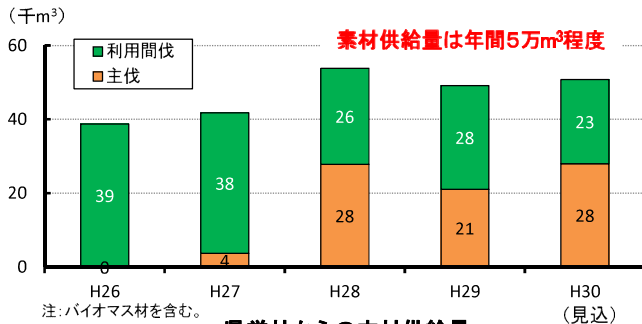
県営林・センター造林の沿革



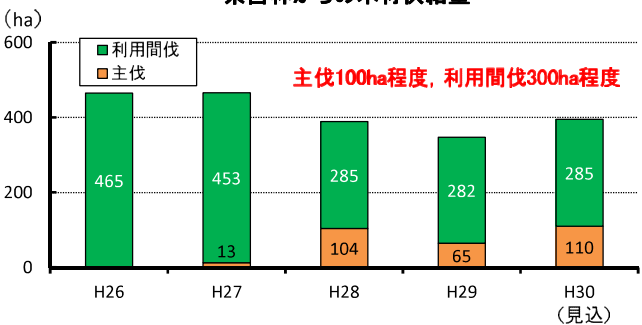
県営林事業地の位置図

(2)個別施策一⑤県営林の管理経営

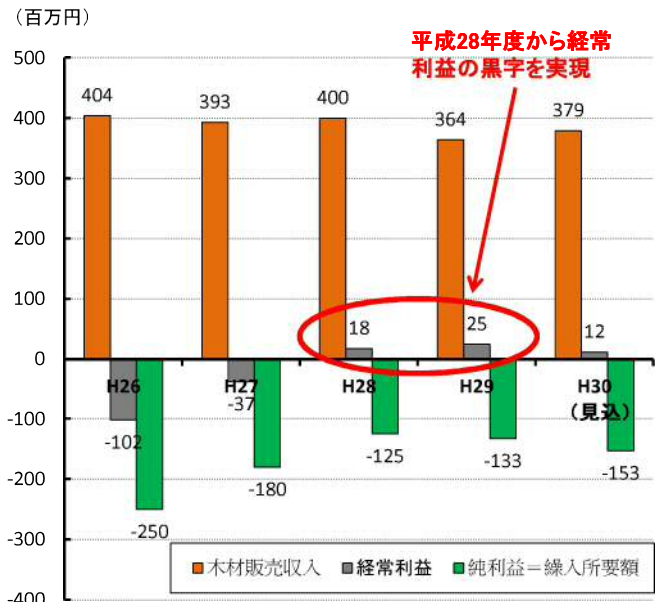
- 県営林では、平成26年度から、「**県営林中期管理経営計画**」に基づき、**5年後に一般会計に依存しない経営を確立**することを目指して、生産性の向上、直接協定取引の拡大、素材生産量の増大に取り組み。管理経営は、**(一財)広島県森林整備・農業振興財団**に一括して委託。
- 素材生産は、利用間伐を中心に、**年間5万m³程度**実施、**年間4億円程度の収入**を確保。利用間伐は請負、主伐は立木販売が中心。
- その結果、**平成28年度から経常利益の黒字を達成**(H28:約1,800万円、H29:約2,500万円)。
- なお、既存県営林にかかる債務については、一般会計からの繰入により返済中(H29:約1.3億円)。



県営林からの木材供給量



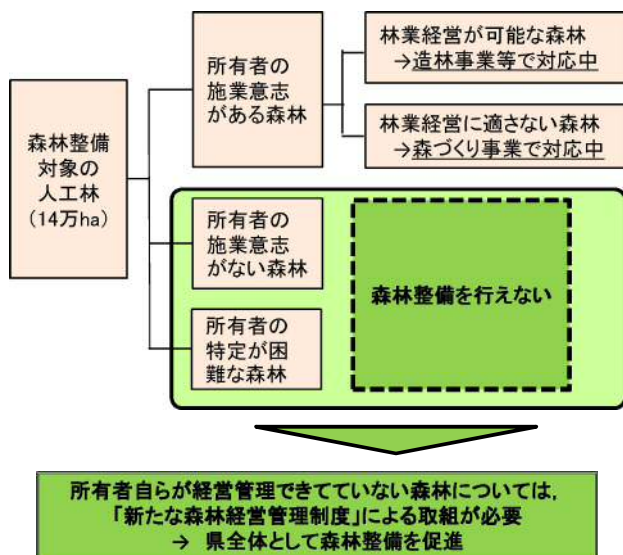
県営林における木材生産事業の実施面積



県営林事業特別会計の収支

(2)個別施策一⑥「新たな森林経営管理制度」の導入

- 広島県では、平成31年度から開始される「**新たな森林経営管理制度**」と「**森林環境譲与税**」の導入に向けて、**県と市町の実務担当者間で意見交換**を実施。その結果、平成30年10月に、「**新たな森林経営管理制度に関する取組の基本方針**」をとりまとめ。
- 同方針では、**森林所有者自らが経営管理できていない森林を対象**として、「新たな森林経営管理制度」を活用しながら、市町や意欲と能力のある林業経営者により、森林の経営管理を持続的に行う仕組みを構築する方針を提示。**当面**は、森林所有者が自ら経営管理する意向を有するかについての調査(**意向調査**)を集中的に実施。
- **森林環境譲与税**については、**市町分(約3.2億円)**は、**森林所有者の施業意欲がない森林の対策(意向調査を含む)**に注力するとともに、**公共建築物等の木材利用を通じた普及啓発**に、**県分(約8千万円)**は、**市町に対する実務支援と林業経営者の育成**に充当。



「新たな森林経営管理制度」の必要性

区 分		使 途
森林整備	意向調査	一 森林所有者の意向調査(市町) 一 意向調査を実施する市町の支援(県)
	間伐等	一 新たな森林経営管理制度を活用した、森林所有者の施業意欲がない森林の整備(市町) 一 森林整備等を実施する市町の支援(県)
木材利用		一 公共建築物等の木材利用を通じた森林整備の普及啓発(市町)
担い手対策		一 意欲と能力のある林業経営者の育成等(県)

広島県における森林環境譲与税の使途

(参考)「平成30年7月豪雨災害」による森林・林業被害と復旧・復興

(1) 広島県における「平成30年7月豪雨災害」の概要

(2) 治山関係の被害と復旧・復興

(3) 林道関係の被害と復旧・復興

(4) 木材産業関係の被害と復旧・復興

(1) 広島県における「平成30年7月豪雨災害」の概要

- 平成30年7月4日に、台風第7号が温帯低気圧に変わり、そこから延びる梅雨前線が西日本に停滞。広島県では、7月6日昼過ぎから7日朝にかけて豪雨が発生。6日12時から7日12時の24時間雨量は、南西部で300mm以上を記録。呉市野呂川ダムでは、7月3日～8日の累加雨量676mmを記録。
- 豪雨により、県内の広い範囲で土砂災害や河川の氾濫が多数発生。県内の人的被害は、死亡109名を含めて256名。住家被害は、全壊1,149戸を含めて15,809戸。水道用施設の被災により、長期間の断水が発生(最大約22万戸)。道路や鉄道も、多くの箇所寸断。
- 森林・林業関係についても、豪雨により、山腹崩壊や林道法面の崩壊などが多数発生。



広島県における7月6日12:00～7日12:00の24時間降雨量分布

分野	被害
人的被害	死亡109名、行方不明5名、重症53名、軽傷89名(計256名)
住家被害	全壊1,149戸、半壊3,594戸、一部損壊2,112戸、床上浸水3,158戸、床下浸水5,796戸(計15,809戸)
公共土木施設の被害	河川3,074箇所、道路2,529箇所、砂防設備1,230箇所、橋梁110箇所(計7,036箇所)
ライフライン	停電約4.7万戸(～7/13)、断水約22万戸(～8/10)
農林水産業	農業用施設7,751箇所、農地被害8,529箇所等

「平成30年7月豪雨災害」による
広島県での主な被害(平成30年12月現在)

(2) 治山関係の被害と復旧・復興－①山地災害の発生状況

- 「平成30年7月豪雨災害」により、広島県内では、**県内全域**にわたり、**大規模な山腹崩壊等の山地災害**が多数発生。これまでの現地調査により、**708箇所**(小規模な崩壊地を除く)で山地災害の発生を確認。被害総額は、約320億円。
- 山地災害発生箇所は、**東広島市**(245箇所)、**呉市**(142箇所)などの県南部に集中。



②主な山地災害(人家被害)

- **広島市安芸区矢野東**では、土石流により梅河団地における複数の人家が損壊。平成30年2月に完成した治山ダム(高さ8m、幅26m)が計画土砂量を捕捉したもの、それを上回る土砂・土石が発生・流下して団地に入流。
- **呉市安浦町市原地区**では、土石流により、複数の人家が損壊。治山ダム2基が効果を発揮したもの、多量の土砂・土石が発生・流下して集落に入流。
- **東広島市西条町上三永地区**では、緩傾斜地で山腹崩壊が発生。土石流により、人家3戸が全壊。



広島市安芸区矢野東の被災状況



呉市安浦町市原地区の被災状況



東広島市西条町上三永地区の被災状況

②主な山地災害(交通網への被害)

- 東広島市黒瀬地区では、**県道34号線**(主要地方道)斜面で大規模な山腹崩壊が発生。治山堰堤6基のうち、2基を破壊。道路に土砂が流入して、**約3週間通行止め**。隣接する教育施設にも大量の土砂が流入。
- 同高屋地区では、**山陽自動車道**沿い斜面で大規模な山腹崩壊が発生。道路に土砂が流入して、**約1週間通行止め**。
- 同八本松地区では、**国道2号線西条バイパス**沿い斜面で大規模な山腹崩壊が発生。道路に土砂が流入して、**約2週間通行止め**。



県道34号線



山陽自動車道



国道2号線
西条バイパス



黒瀬地区の被災状況



高屋地区の被災状況



八本松地区の被災状況

③災害発生後の応急対応(治山関係)

- 豪雨災害の発生直後から、国による**ヘリコプター調査**への同乗や県撮影の**航空写真**を活用して、**県内全域における被害状況を把握**(～7/11)。
- 地方機関を中心に、**県内全域における被害箇所500箇所以上の現地調査**を実施(7/9～7/末)。
- 林野庁と合同で、**学識経験者による山地災害の現地調査**を実施(7/26～27)。調査結果は、林野庁が設置した「平成30年7月豪雨を踏まえた治山対策検討チーム」における検討に反映。
- **被害が発生した箇所以外の治山施設**については、8月から、西部農林(呉、東広島を含む)と東部農林(尾道を含む)の管内を対象に、**委託調査による緊急点検**を実施。今年度中に、**治山堰堤約7,700箇所のうち約3,400箇所を点検**(残りは31～32年度)。
- 二次被害の防止が必要な箇所の**応急対策**として、84箇所において、**土砂撤去、土のう設置等**を実施(平成30年12月末現在)。



国によるヘリコプター調査への同乗
(7/10)



既設治山ダムの
緊急点検
(8月～)



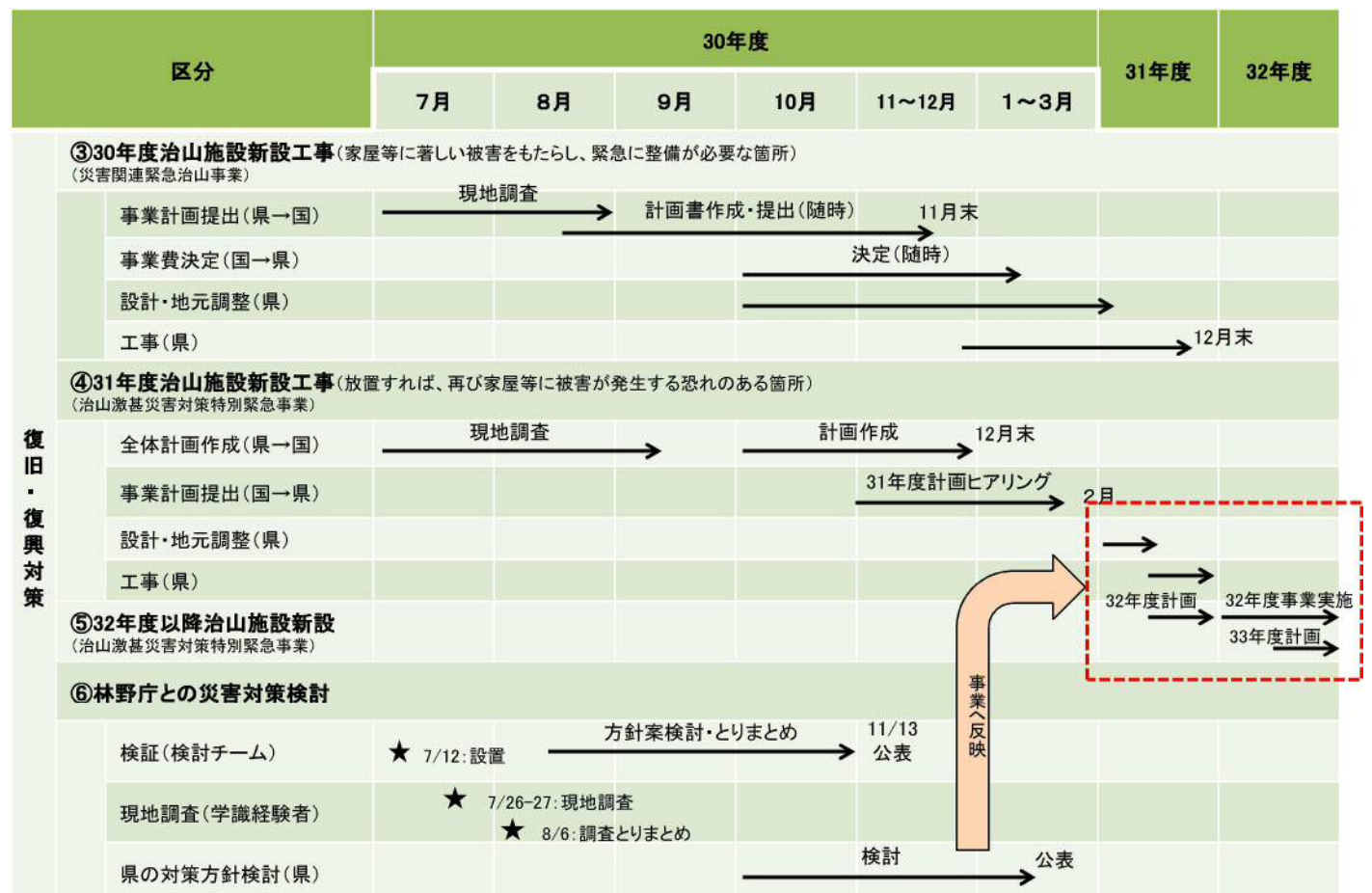
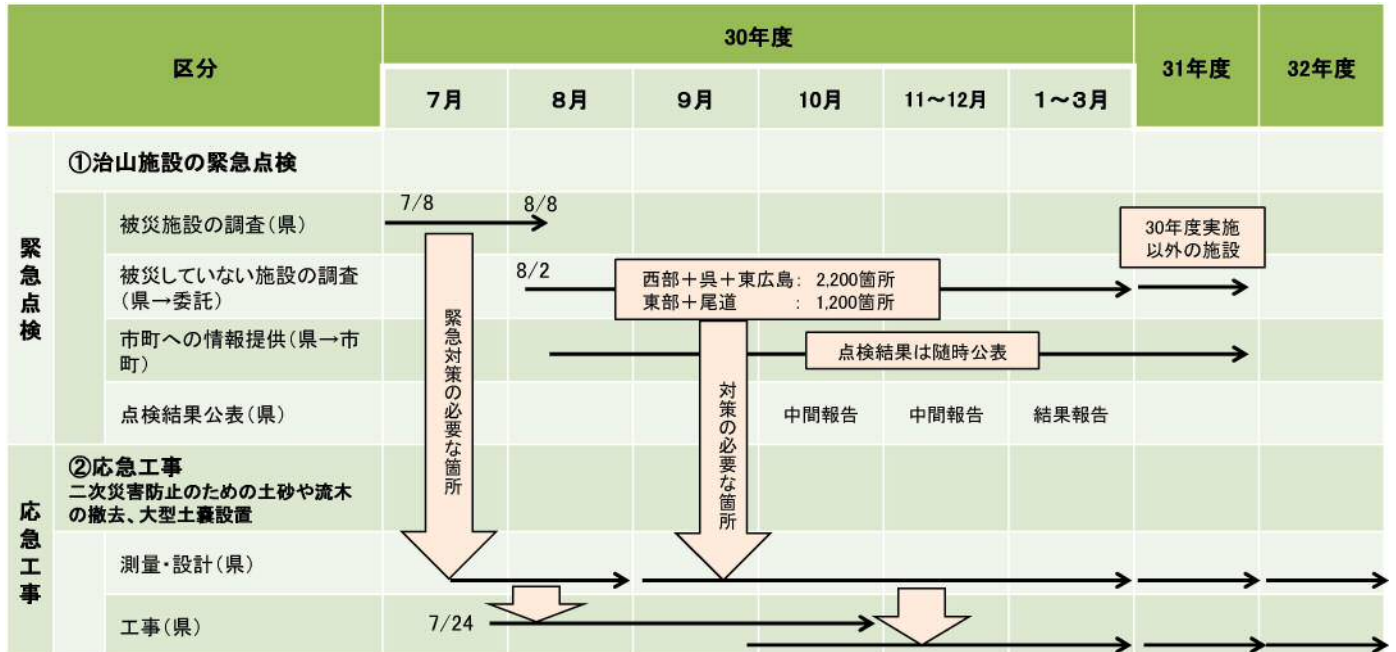
林野庁の対策チーム
による治山堰堤の現
地調査(7/27)



山腹崩壊発生箇所の
下部に、応急対策と
して大型土嚢を設置
(東広島市黒瀬町)

④山地災害の復旧・復興

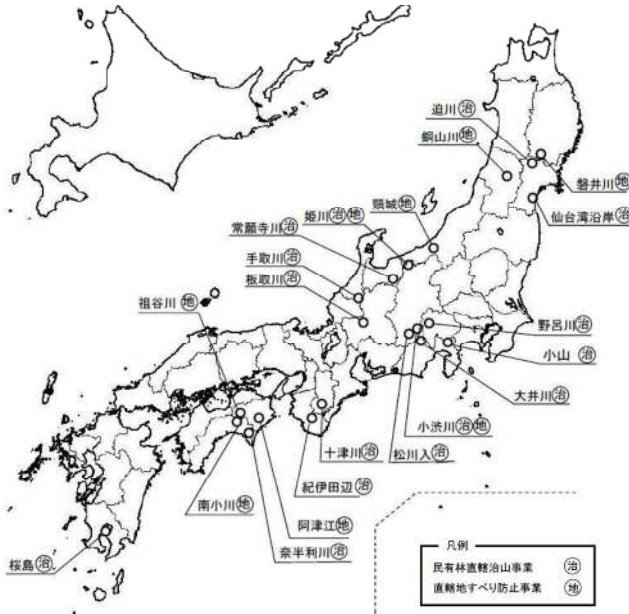
- 山地災害の復旧に当たっては、緊急点検、応急工事、復旧・復興対策を実施。
- 緊急点検については、発災直後から治山施設の調査を実施。8月からは、被災していない施設（約3,400箇所）の点検を開始。
- 緊急点検によって対策が必要であることが判明した箇所では、土砂・流木の撤去、大型土嚢の設置等による応急工事を実施。
- 被害箇所での治山施設の新設は、平成30年度後半から随時事業を開始。次年度以降も継続。
- 林野庁の災害対策検討チームの検証結果を踏まえて、今年度中に、県としての対策方針をとりまとめ、次年度以降の事業に反映。



○ 緊急点検や災害対策検討についての住民への周知や広報については、別途検討。

⑤広島県における民有林直轄治山事業の実施

- 治山事業では、①事業費総額が50億円以上である場合、②高度の技術を要する場合、③都府県の区域を超える場合のいずれかに該当する場合、国が直轄により事業を実施することが可能（民有林直轄治山等事業）。平成29年度末時点で、全国15県21地区で直轄治山事業を実施中。
- 同事業の実施に当たっては、国（森林管理局）が事業実行全般を担い、県・市町は地元対応等で協力。県は事業費の1/3を負担。
- 今回の災害では、災害復旧の事業規模が著しく大きいことから、平成30年8月27日に、湯崎知事から齋藤農林水産大臣に対して、大規模な山腹崩壊が多数発生した東広島市の主要道路3地区について、災害関連緊急治山事業（※災害発生年度の事業）を含めて、国の直轄による対応を要望。これを受けて、林野庁は、9月7日に、東広島市において民有林直轄治山事業に着手することを公表。



湯崎知事から齋藤農林水産大臣に対する要望書の提出
(平成30年8月27日)

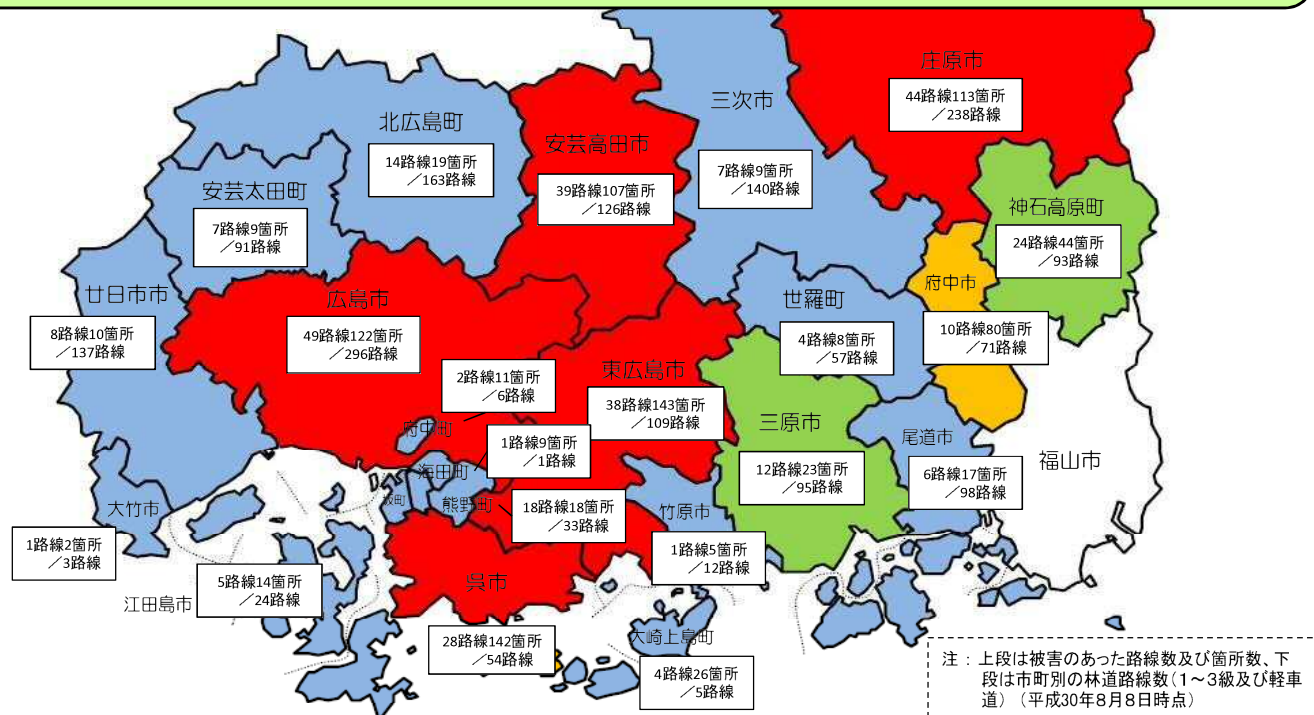
⑤広島県における民有林直轄治山事業の実施

- 広島県における民有林直轄治山事業の実施箇所は、東広島市内の西条盆地を取り囲む形で、黒瀬地区、八本松地区、高屋地区の3地区に決定。
- 東広島市では、今回の災害により、県内市町で最多となる245箇所の山地崩壊等が発生。
- 当該地区周辺には、山陽新幹線やJR山陽本線、山陽自動車道、東広島呉自動車道、国道2号線などの交通の大動脈が集中して所在。



(3) 林道関係の被害と復旧・復興①林道施設災害の発生状況

- 「平成30年7月豪雨災害」により、県内の林道(1～3級及び軽車道)全1,921路線のうち、322路線931箇所で被害が発生。被害総額は4,740百万円。
- 特に、**広島市、東広島市、呉市、安芸高田市、庄原市**では、100箇所以上で被害発生。
- このうち、小規模な災害を除いた**災害査定対象**は156路線415箇所、被害金額は4,064百万円。



広島県における林道被害の発生状況

(■:被害箇所100箇所以上の市町、■:50～100箇所、■:20～50箇所、■:20箇所以下)

②林道施設災害の例

- 今回の災害では、林道施設において、①**路体崩壊**(道路自体が崩壊)、②**法面崩壊**(道路上方の斜面が崩壊)、③**路肩崩壊**(道路下方の斜面が崩壊)、④**路面洗掘**(路面が浸食)の4パターンの被害が発生。
- このうち、今回の災害では、特に、大規模な山腹崩壊が多発したことにより、通常の林道災害では発生しないような**大規模な路体崩壊が多数発生(15箇所)したことが特徴**。
- 被災した林道は、木材生産活動や、住民の生活道、携帯電話の電波基地局の管理等に利用されていたことから、被災により、**木材搬出の停滞や住民生活への支障などの影響**が発生。



①路体崩壊の例

呉市の寒那火山線では、40mにわたって道路自体が大規模に崩壊(被害額:1億円)



②法面崩壊の例

庄原市東城町の東城中央線では、40mにわたって、法面が崩壊(被害額:700万円)



③路肩崩壊の例

庄原市西城町の高尾・小坂線では、豪雨により、路肩が15m崩壊(被害額:200万円)

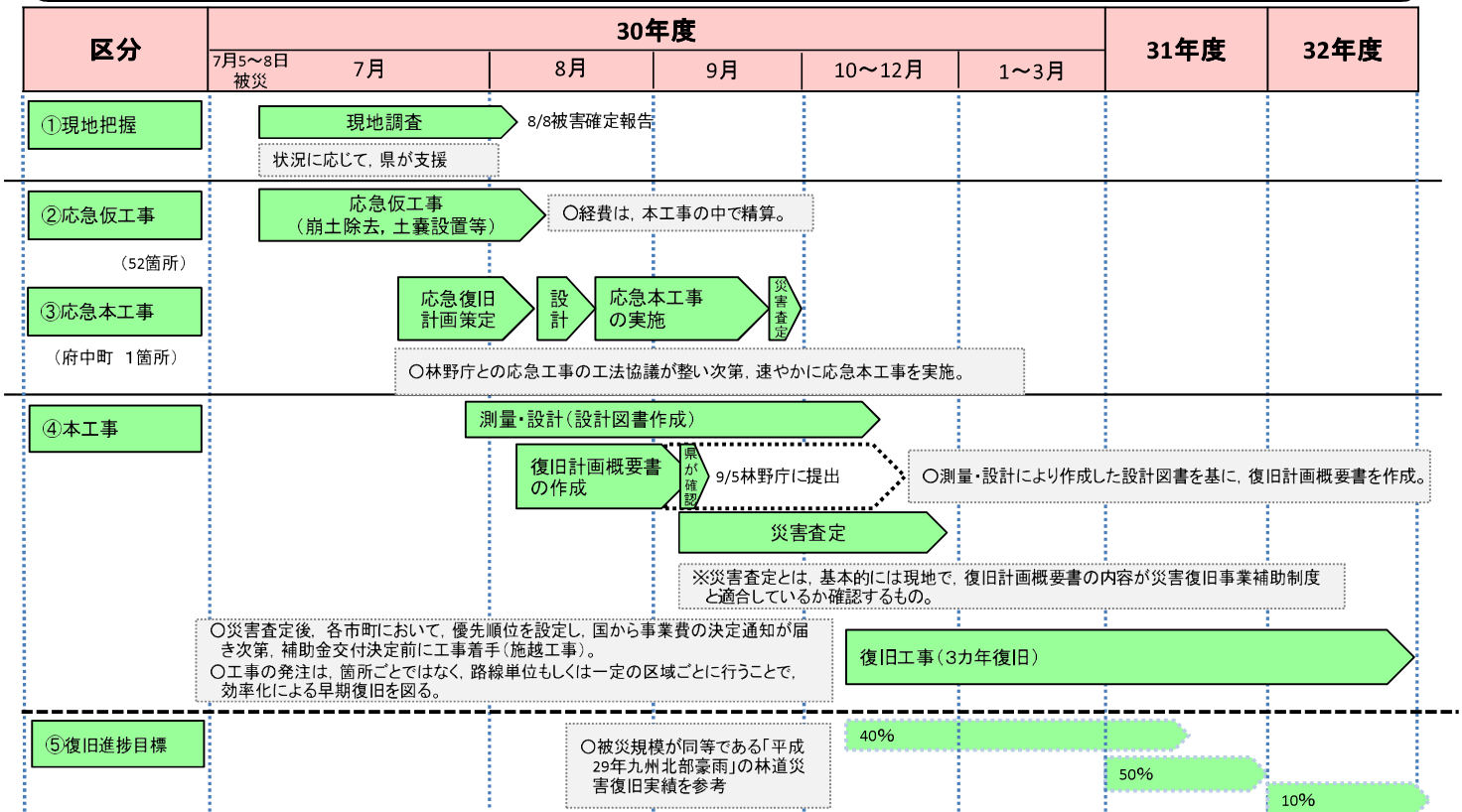


④路面洗掘の例

東広島市八本松町の立石線では、豪雨により、路面が645mにわたって洗掘(被害額:900万円)

③林道施設災害の復旧・復興

- 林道施設災害復旧は、林道の管理者である市町が事業主体となり、国の補助事業を活用して実施（※現年発生災害林道復旧費（平成30年度当初予算：3.9億円、補正予算：37.7億円）。県は市町に対して、復旧工法に関する技術的なアドバイスを提供。
- 平成30～32年度の3年間で、全ての被害箇所の復旧を完了。平成30年度は、全体の40%の完成が目標。



(4)木材産業関係の被害と復旧・復興ー①木材産業関係の取組

- 災害発生直後から、県内の素材生産業者21社と製材加工業者18社22工場に対して、被害状況を聞き取り。
- ほとんどの施設で大きな被害はなかったものの、福山中央木材市場(福山市)では土場が冠水。一部の工場では、断水や従業員の被災により、操業を一時中止又は稼働率を抑制。
- 7月19日に、広島県木材組合連合会を含む関係6団体を構成員とする「森林・林業関係復旧・復興連絡会議」を開催。県から各団体に対して、復旧・復興に向けた協力を依頼。
- 8月に、(公社)広島県みどり推進機構が林業関係団体と連携して、熊野町と坂町避難所において、間伐材を活用した組立て棚(組手什:くでじゅ)を設置・寄贈。



福山中央木材市場における土場の冠水被害



県内林業関係団体職員と県庁林務OBのべ10名により、組手什による棚を組み立て、避難所に寄贈。

(設置数)
・熊野町: 大12基
・坂町: 大12基+小70基



避難所における組手什の設置・寄贈

②県産材による木造応急仮設住宅の整備

- 災害発生後、広島県では、呉市、三原市、坂町からの要請により、応急仮設住宅209戸（呉市80戸、三原市31戸、坂町98戸）の建設を決定。
- 建設に当たり、広島県と「災害時における応急仮設住宅の建設に関する協定」を締結している（一社）全国木造建設事業協会（全木協）と（一社）プレハブ建築協会に対して、会員のあっせんを依頼。三原市分については、同市が木造を希望したことから、全木協の会員である（一社）広島県工務店協会に発注。
- 広島県は、同協会への発注に当たり、仕様書に、構造を「木造軸組工法（県産材又は国産材）」とする旨明記。同協会は、県内の木材加工業者から県産材の製材を調達して、県産材による木造応急仮設住宅8棟31戸と集会施設を整備。施工期間は8月3日～31日、9月3日から入居開始。
- 住宅一棟は、基本的に、6坪タイプ1戸＋9坪タイプ2戸＋12坪タイプ1戸の計4戸から構成。構造材にはスギとヒノキ、外壁にはスギ、土台と縁側にはヒノキ、フローリングにはウレタン塗装をしたスギを使用。



Ⅱ 市 町 便 覧

1 人口・産業

(1) 市区町、人口、一般世帯数

市区町	人口				世帯数			
	平成27年 2015年	平成22年 (組替) 2010年	平成22年～27年の増減 (△は減少)		平成27年 2015年	平成22年 (組替) 2010年	平成22年～27年の増減 (△は減少)	
			増減数	増減率 (%)			増減数	増減率 (%)
広島県	2,843,990	2,860,750	△16,760	△0.6	1,211,425	1,183,036	28,389	2.3
広島市	1,194,034	1,173,843	20,191	1.7	531,605	512,341	19,264	3.6
中区	136,640	130,482	6,158	4.5	76,889	73,202	3,687	4.8
東区	120,155	120,751	△596	△0.5	51,790	50,549	1,241	2.4
南区	142,728	138,190	4,538	3.2	68,785	66,290	2,495	3.6
西区	190,929	186,985	3,944	2.1	90,461	87,137	3,324	3.7
安佐南区	242,512	233,733	8,779	3.6	99,411	95,103	4,308	4.3
安佐北区	145,018	149,633	△4,615	△3.2	57,151	56,483	668	1.2
安芸区	79,353	78,789	564	0.7	31,302	30,237	1,065	3.4
佐伯区	136,699	135,280	1,419	1.0	55,816	53,340	2,476	4.4
呉市	228,552	239,973	△11,421	△5.0	97,412	98,426	△1,014	△1.0
竹原市	26,426	28,644	△2,218	△8.4	11,204	11,497	△293	△2.6
三原市	96,194	100,509	△4,315	△4.5	39,888	40,172	△284	△0.7
尾道市	138,626	145,202	△6,576	△4.7	57,759	58,687	△928	△1.6
福山市	464,811	461,357	3,454	0.7	185,555	178,411	7,144	3.9
府中市	40,069	42,563	△2,494	△6.2	15,039	15,083	△44	△0.3
三次市	53,615	56,605	△2,990	△5.6	21,376	21,718	△342	△1.6
庄原市	37,000	40,244	△3,244	△8.8	14,455	15,173	△718	△5.0
大竹市	27,865	28,836	△971	△3.5	11,749	11,834	△85	△0.7
東広島市	192,907	190,135	2,772	1.4	84,847	80,806	4,041	4.8
廿日市市	114,906	114,038	868	0.8	46,039	44,589	1,450	3.1
安芸高田市	29,488	31,487	△1,999	△6.8	11,657	11,773	△116	△1.0
江田島市	24,339	27,031	△2,692	△11.1	10,741	11,406	△665	△6.2
安芸郡	116,222	116,712	△490	△0.4	47,917	46,345	1,572	3.3
府中町	51,053	50,442	611	1.2	21,109	20,224	885	4.2
海田町	28,667	28,475	192	0.7	12,246	11,656	590	4.8
熊野町	23,755	24,533	△778	△3.3	9,430	9,286	144	1.5
坂町	12,747	13,262	△515	△4.0	5,132	5,179	△47	△0.9
山県郡	25,390	27,224	△1,834	△7.2	10,509	10,671	△162	△1.5
安芸太田町	6,472	7,255	△783	△12.1	2,781	3,004	△223	△8.0
北広島町	18,918	19,969	△1,051	△5.6	7,728	7,667	61	0.8
豊田郡	7,992	8,448	△456	△5.7	3,898	3,870	28	0.7
大崎上島町	7,992	8,448	△456	△5.7	3,898	3,870	28	0.7
世羅郡	16,337	17,549	△1,212	△7.4	6,242	6,497	△255	△4.1
世羅町	16,337	17,549	△1,212	△7.4	6,242	6,497	△255	△4.1
神石郡	9,217	10,350	△1,133	△12.3	3,533	3,737	△204	△5.8
神石高原町	9,217	10,350	△1,133	△12.3	3,533	3,737	△204	△5.8

資料：平成27年国勢調査

(注) 「平成22年人口(組替)」及び「平成22年世帯数(組替)」は、平成27年10月1日現在の市区町村の境域に基づいて組替えた平成22年の人口及び世帯数を示す。

(2) 産業別就業者数

(単位：人，%)

市区町	総数	第1次産業				第2次産業	第3次産業	産業別割合			
		総数	A農業	B林業	C漁業	総数	総数	第1次	うち林業	第2次	第3次
広島県	1,336,568	41,312	36,678	1,194	3,440	347,007	904,269	3.1	0.1	26.0	67.7
広島市	566,566	5,259	4,609	230	420	123,553	417,528	0.9	0.0	21.8	73.7
中区	65,104	206	63	21	122	9,724	51,077	0.3	0.0	14.9	78.5
東区	56,701	271	248	18	5	10,948	43,021	0.5	0.0	19.3	75.9
南区	69,432	239	112	11	116	14,882	51,822	0.3	0.0	21.4	74.6
西区	92,782	516	404	12	100	18,505	70,155	0.6	0.0	19.9	75.6
安佐南区	113,197	1,419	1,345	62	12	25,035	82,886	1.3	0.1	22.1	73.2
安佐北区	67,263	1,556	1,470	80	6	18,970	45,487	2.3	0.1	28.2	67.6
安芸区	37,627	336	299	2	35	10,895	25,668	0.9	0.0	29.0	68.2
佐伯区	64,460	716	668	24	24	14,594	47,412	1.1	0.0	22.6	73.6
呉市	104,257	2,940	2,049	15	876	29,443	69,401	2.8	0.0	28.2	66.6
竹原市	11,845	686	600	17	69	3,499	7,424	5.8	0.1	29.5	62.7
三原市	44,109	2,386	2,288	51	47	13,304	27,247	5.4	0.1	30.2	61.8
尾道市	63,959	3,592	3,371	34	187	20,209	38,946	5.6	0.1	31.6	60.9
福山市	213,452	3,365	3,075	62	228	66,376	134,117	1.6	0.0	31.1	62.8
府中市	18,971	739	670	66	3	7,043	10,526	3.9	0.3	37.1	55.5
三次市	26,040	3,085	2,947	126	12	5,727	16,409	11.8	0.5	22.0	63.0
庄原市	18,327	3,709	3,533	174	2	3,660	10,501	20.2	0.9	20.0	57.3
大竹市	12,488	287	139	10	138	4,175	7,672	2.3	0.1	33.4	61.4
東広島市	90,095	4,114	3,883	67	164	27,355	55,482	4.6	0.1	30.4	61.6
廿日市市	55,057	1,241	803	60	378	13,120	39,108	2.3	0.1	23.8	71.0
安芸高田市	14,642	2,025	1,949	69	7	4,196	8,348	13.8	0.5	28.7	57.0
江田島市	11,407	1,362	580	8	774	2,195	7,775	11.9	0.1	19.2	68.2
安芸郡	55,457	409	311	13	85	15,723	37,780	0.7	0.0	28.4	68.1
府中町	24,621	57	50	3	4	6,453	17,289	0.2	0.0	26.2	70.2
海田町	14,107	82	63	4	15	4,062	9,640	0.6	0.0	28.8	68.3
熊野町	10,993	196	185	5	6	3,796	6,687	1.8	0.0	34.5	60.8
坂町	5,736	74	13	1	60	1,412	4,164	1.3	0.0	24.6	72.6
山県郡	13,008	2,139	2,015	119	5	3,494	7,139	16.4	0.9	26.9	54.9
安芸太田町	2,953	340	285	53	2	654	1,889	11.5	1.8	22.1	64.0
北広島町	10,055	1,799	1,730	66	3	2,840	5,250	17.9	0.7	28.2	52.2
大崎上島町	3,589	523	486	2	35	1,059	2,000	14.6	0.1	29.5	55.7
世羅町	8,561	2,117	2,083	29	5	1,807	4,537	24.7	0.3	21.1	53.0
神石高原町	4,738	1,334	1,287	42	5	1,069	2,329	28.2	0.9	22.6	49.2

資料：平成27年国勢調査

(注1) 総数には、「分類不能の産業」を含むため、合計値と一致しない場合がある。

【(3)平成28年度 産業別市町内総生産【実 額】】

(単位:百万円)

市町等名	総生産額 (百万円)								構成比 (%)						対前年度成長率 (%)						
		第一次産業	農 業	林 業	水産業	第二次産業	第三次産業	輸 入 税 － そ の 他	第一次産業	農 業	林 業	水産業	第二次産業	第三次産業	総生産	第一次産業	農 業	林 業	水産業	第二次産業	第三次産業
県 計	11,944,686	79,637	60,432	5,838	13,367	4,066,554	7,760,162	38,334	0.7	0.5	0.0	0.1	34.0	65.0	1.1	5.6	10.8	▲ 2.1	▲ 10.1	2.9	0.5
広 島 市	5,140,809	5,542	3,260	378	1,904	1,073,201	4,039,700	22,367	0.1	0.1	0.0	0.0	20.9	78.6	▲ 1.9	1.0	15.0	▲ 2.8	▲ 16.0	▲ 7.9	0.2
呉 市	1,175,605	5,561	2,451	156	2,953	602,904	559,838	7,303	0.5	0.2	0.0	0.3	51.3	47.6	10.9	▲ 5.4	4.8	▲ 4.9	▲ 12.5	24.3	▲ 0.3
竹 原 市	89,155	675	610	53	12	32,171	55,858	451	0.8	0.7	0.1	0.0	36.1	62.7	11.5	16.8	19.4	0.0	▲ 14.3	37.0	0.1
三 原 市	405,800	6,346	4,422	1,819	105	187,624	211,435	396	1.6	1.1	0.4	0.0	46.2	52.1	5.0	7.4	11.6	▲ 3.2	52.2	9.9	1.0
尾 道 市	527,129	5,407	4,529	101	776	229,495	290,897	1,331	1.0	0.9	0.0	0.1	43.5	55.2	6.4	11.5	9.3	▲ 1.9	29.1	15.7	0.1
福 山 市	1,786,035	5,381	4,273	155	953	646,780	1,131,807	2,066	0.3	0.2	0.0	0.1	36.2	63.4	▲ 4.1	13.3	10.5	▲ 0.6	31.4	▲ 11.2	1.1
府 中 市	162,665	992	906	86	0	90,831	69,912	930	0.6	0.6	0.1	0.0	55.8	43.0	17.1	10.5	12.0	▲ 2.3	－	36.3	▲ 1.7
三 次 市	179,474	6,644	6,237	399	8	50,528	122,601	▲ 299	3.7	3.5	0.2	0.0	28.2	68.3	0.1	3.7	4.0	▲ 1.7	0.0	▲ 2.5	0.7
庄 原 市	109,348	11,156	10,484	663	10	25,789	72,375	28	10.2	9.6	0.6	0.0	23.6	66.2	▲ 3.9	8.8	9.6	▲ 2.1	0.0	▲ 17.5	▲ 0.1
大 竹 市	181,858	998	52	38	908	111,439	68,198	1,223	0.5	0.0	0.0	0.5	61.3	37.5	12.8	0.2	20.9	▲ 2.6	▲ 0.7	19.1	4.1
東 広 島 市	980,449	4,615	3,960	279	375	558,062	414,986	2,787	0.5	0.4	0.0	0.0	56.9	42.3	▲ 0.4	16.2	21.2	▲ 3.5	▲ 9.4	▲ 1.2	1.1
廿 日 市 市	354,487	2,495	689	263	1,543	119,630	232,974	▲ 613	0.7	0.2	0.1	0.4	33.7	65.7	6.2	▲ 9.6	12.4	▲ 3.0	▲ 17.7	15.9	1.8
安芸高田市	109,765	4,566	4,307	255	4	48,093	57,502	▲ 396	4.2	3.9	0.2	0.0	43.8	52.4	0.4	11.0	12.0	▲ 4.1	0.0	▲ 1.3	1.2
江 田 島 市	57,818	3,880	611	38	3,231	14,949	39,098	▲ 109	6.7	1.1	0.1	5.6	25.9	67.6	2.6	▲ 12.1	18.2	▲ 2.6	▲ 16.2	14.0	0.8
府 中 町	153,606	3	0	3	0	66,058	87,375	170	0.0	0.0	0.0	0.0	43.0	56.9	9.3	0.0	－	0.0	－	19.9	2.6
海 田 町	130,787	195	10	4	181	43,385	87,078	129	0.1	0.0	0.0	0.1	33.2	66.6	9.1	▲ 21.7	0.0	0.0	▲ 23.0	28.9	1.7
熊 野 町	43,996	142	129	13	0	17,965	26,162	▲ 273	0.3	0.3	0.0	0.0	40.8	59.5	10.7	13.6	15.2	0.0	－	30.5	0.3
坂 町	81,049	386	0	5	381	12,602	67,521	540	0.5	0.0	0.0	0.5	15.5	83.3	3.7	▲ 20.6	－	0.0	▲ 20.8	11.8	2.3
安芸太田町	19,258	440	249	187	4	2,790	16,143	▲ 115	2.3	1.3	1.0	0.0	14.5	83.8	▲ 1.6	9.7	21.5	▲ 2.6	0.0	▲ 15.9	0.5
北 広 島 町	132,193	4,263	3,905	355	3	86,574	40,728	628	3.2	3.0	0.3	0.0	65.5	30.8	24.8	7.9	8.8	▲ 0.6	0.0	41.1	1.4
大崎上島町	47,081	876	605	261	10	24,015	21,998	193	1.9	1.3	0.6	0.0	51.0	46.7	33.2	5.0	1.5	15.0	▲ 9.1	82.3	4.3
世 羅 町	46,980	6,565	6,416	145	5	12,429	28,384	▲ 398	14.0	13.7	0.3	0.0	26.5	60.4	4.2	15.4	16.1	▲ 5.8	25.0	4.5	1.5
神石高原町	29,338	2,508	2,325	182	1	9,241	17,594	▲ 6	8.5	7.9	0.6	0.0	31.5	60.0	19.1	4.9	5.5	▲ 2.2	0.0	73.3	3.1

資料：平成28年度広島県市町民経済計算結果

2 森林・林業

(1) 土地面積（平成31年4月1日現在）

単位：ha 比率：％

区 分 市 町 村				総 数	耕 地				森 林			そ の 他	比 率		
					総 数	田	畑	樹 園 地	総 数	国 有 林	民 有 林		耕 地	森 林	
西部農林水産事務所	広島市			90,668	2,708	2,040	576	92	60,406	4,939	55,467	27,554	3.0	66.6	
	安芸郡	府中町		1,041	8	2	5	1	434	0	434	599	0.8	41.7	
		海田町		1,379	45	30	14	1	643	119	525	691	3.3	46.7	
		熊野町		3,376	259	228	30	1	2,091	197	1,894	1,026	7.7	61.9	
		坂町		1,569	34	6	24	4	762	47	715	773	2.2	48.6	
	大竹市			7,866	113	67	37	9	5,765	18	5,747	1,988	1.4	73.3	
	廿日市市			48,948	814	621	160	33	42,046	7,259	34,787	6,088	1.7	85.9	
	安芸高田市			53,775	4,072	3,640	397	35	42,473	4,244	38,230	7,230	7.6	79.0	
	山県郡	安芸太田町		34,189	571	452	104	15	30,208	2,104	28,105	3,410	1.7	88.4	
		北広島町		64,620	3,766	3,449	303	14	53,495	1,015	52,480	7,359	5.8	82.8	
	計			307,431	12,390	10,535	1,650	205	238,324	19,940	218,384	56,717	4.0	77.5	
	業務所農林事業所	呉市			35,281	2,437	673	382	1,382	19,552	2,517	17,035	13,292	6.9	55.4
		江田島市			10,071	652	82	316	254	5,125	76	5,049	4,294	6.5	50.9
		計			45,352	3,089	755	698	1,636	24,678	2,593	22,085	17,585	6.8	54.4
	事業所東広島農林	竹原市			11,823	674	402	185	87	8,024	357	7,667	3,125	5.7	67.9
		東広島市			63,516	7,383	6,599	593	191	39,606	3,069	36,537	16,527	11.6	62.4
		豊田郡	大崎上島町		4,311	764	46	47	671	1,464	0	1,464	2,083	17.7	34.0
			計			79,650	8,821	7,047	825	949	49,094	3,425	45,668	21,735	11.1
事務所計				432,433	24,300	18,337	3,173	2,790	312,096	25,959	286,137	96,037	5.6	72.2	
東部農林水産事務所	福山市			51,814	3,645	2,134	1,185	326	26,100	3,641	22,459	22,069	7.0	50.5	
	府中市			19,575	1,038	719	287	32	14,683	1,808	12,875	3,854	5.3	75.0	
	神石郡	神石高原町		38,198	2,192	1,432	700	60	30,623	3,691	26,932	5,383	5.7	80.2	
		計			109,587	6,875	4,285	2,172	418	71,406	9,140	62,266	31,306	6.3	65.2
	業務所尾道農林事業所	三原市			47,151	4,582	3,785	402	395	31,434	3,695	27,739	11,135	9.7	66.7
		尾道市			28,511	3,334	856	650	1,828	14,105	23	14,081	11,072	11.7	49.5
		世羅郡	世羅町		27,814	3,359	2,810	383	166	18,899	92	18,807	5,556	12.1	67.9
	計			103,476	11,275	7,451	1,435	2,389	64,438	3,811	60,627	27,763	10.9	62.3	
事務所計				213,063	18,150	11,736	3,607	2,807	135,844	12,951	122,893	59,069	8.5	63.8	
所水北産部農務林	三次市			77,814	5,949	5,209	598	142	58,725	2,732	55,993	13,140	7.6	75.5	
	庄原市			124,649	7,270	6,050	1,124	96	104,927	6,985	97,942	12,452	5.8	84.2	
	事務所計			202,463	13,219	11,259	1,722	238	163,651	9,716	153,935	25,593	6.5	80.8	
県 計				847,961	55,669	41,332	8,502	5,835	611,591	48,626	562,965	180,699	6.6	72.1	

- 資料：1 総数は「平成30年全国都道府県市区町別面積調」（国土地理院，平成30年10月1日現在）による。
 そのうち、安芸高田市及び三次市の面積は境界の一部が未定のため、参考値を掲載している。
- 2 国有林は林野庁及び林野庁以外の所管を合計したもの。
 国有林のうち林野庁所管は「国有林の地域別の森林計画書」（近畿中国森林管理局，平成31年3月31日現在）による。
 国有林のうち林野庁所管以外は「2015年農林業センサス」（農林水産省大臣官房統計部）による。
- 3 耕地は「2015年農林業センサス農山村地域調査」（農林水産省大臣官房統計部）による。
- 4 民有林は、県林業課調べ（平成31年4月1日現在）による。
- 5 四捨五入のため、内訳が一致しない場合がある。
- 6 市町村の順番は総務省地方公共団体コードを参考にしている。

(2) 所有形態別森林面積 (1/4) (平成31年4月1日現在)

単位: ha

区 分 市 町 村			総 数	国 有 林				総 数	民 有 林											
				林 野 庁			林 野 以 外		公 有 林				私 有 林							
				総 数	直 営	官 行			総 数	県	市 町 村	財 産 区	総 数	慣行共有	公 団	組 合	神社・寺	会 社	個 人	
西部農林水産事務所	広 島 市	中東南西区（広島島）						818.08	69.93	1.97	67.96		748.15	6.36			29.61	60.54	651.64	
		東 区（安芸）						1,588.56	633.94	104.27	529.67		954.62	3.42			21.70	23.69	905.81	
		安 芸 区	（船越）					118.73	0.14		0.14		118.59	4.62			0.38	1.73	111.86	
			（瀬野川）					3,640.72	1,296.09	5.01	1,291.08		2,344.63	143.07			25.30	233.63	1,942.63	
			（阿戸）					1,504.57	607.25	0.91	606.34		897.32	22.31			2.59	19.55	852.87	
		安佐南区	（矢野）					557.80	329.93	0.32	329.61		227.87	11.02			0.52	7.89	208.44	
			（祇園）					366.20	13.10		13.10		353.10	5.29		23.69	3.46	68.19	252.47	
			（安古市）					625.81	1.29	0.30	0.99		624.52	3.26			21.48	34.89	564.89	
			（佐東）					570.81	110.60	0.01	24.74	85.85	460.21	0.56			10.94	6.36	442.35	
		安佐北区	（沼田）					4,588.86	125.40	0.51	124.89		4,463.46	81.88		0.64	7.60	322.74	4,050.60	
			（安佐）					7,975.43	601.00	203.30	352.32	45.38	7,374.43	167.37	37.57	18.95	5.83	425.06	6,719.65	
			（可部）					6,017.19	518.51	223.25	85.69	209.57	5,498.68	100.06	150.03	436.90	141.17	879.11	3,791.41	
			（高陽）					2,909.93	460.05	318.50	141.55		2,449.88	141.79		137.93	13.21	317.11	1,839.84	
		佐伯区	（白木）					7,655.42	521.54	468.81	13.44	39.29	7,133.88	172.72		586.53	17.89	720.73	5,636.01	
			（五日市）					3,096.33	378.99	71.27	307.72		2,717.34	235.03		110.90	14.09	294.18	2,063.14	
			（湯来）					13,432.99	835.90	427.51	315.64	92.75	12,597.09	691.05	115.08	207.53	6.53	1,333.51	10,243.39	
		小 計		60,406.06	4,938.63	4,874.63	4,230.01	644.62	64.00	55,467.43	6,503.66	1,825.94	4,204.88	472.84	48,963.77	1,789.81	302.68	1,523.07	322.30	4,748.91
	安芸郡	府 中 町	434.46						434.46	235.69	10.79	224.90		198.77	0.07			9.65	36.38	152.67
		海 田 町	643.49	118.72	118.72	66.14	52.58		524.77	126.04	0.34	125.70		398.73	12.72			1.81	2.33	381.87
		熊 野 町	2,090.71	197.01	197.01	197.01			1,893.70	101.83	0.43	101.40		1,791.87	82.27		0.32	15.52	1,693.76	
		坂 町	762.27	46.93	46.93	46.93			715.34	354.78		354.78		360.56	64.43				5.46	290.67
	大 竹 市		5,764.72	18.00				18.00	5,746.72	1,854.53	15.47	89.82	1,749.24	3,892.19	966.47	39.87	0.22	26.13	493.77	2,365.73
	廿 日 市 市		（廿日市）						2,835.32	1,542.50	19.06	1,523.44		1,292.82	43.81			46.53	247.04	955.44
			（大野）						5,712.89	3,236.21	6.32	2,924.86	305.03	2,476.68	74.00			41.77	233.40	2,127.51
			（佐伯）						15,914.21	4,375.36	742.41	3,632.95		11,538.85	48.07	1,171.93	144.48	20.59	1,318.27	8,835.51
			（吉和）						10,325.04	1,904.64	1,322.36	582.28		8,420.40	1,048.82	45.25	98.68	10.05	771.48	6,446.12
			（宮島）																	
		小 計		42,046.27	7,258.81	6,715.81	6,715.81		543.00	34,787.46	11,058.71	2,090.15	8,663.53	305.03	23,728.75	1,214.70	1,217.18	243.16	118.94	2,570.19
	安芸高田市		（吉田）						5,894.55	473.25	263.96	115.70	93.59	5,421.30	452.79	63.06	492.23	19.05	115.70	4,278.47
			（八千代）						3,834.31	539.86	216.06	323.80		3,294.45	21.77	9.94	0.04	10.75	133.39	3,118.56
			（美土里）						8,592.15	275.81	184.41	89.16	2.24	8,316.34	62.06	44.21	42.73	17.73	149.69	7,999.92
			（高宮）						8,741.28	765.62	540.62	153.70	71.30	7,975.66	37.00	107.61	33.17	6.45	152.00	7,639.43
			（甲田）						5,107.32	106.20	60.45	45.75		5,001.12	274.17		7.08	26.77	364.25	4,328.85
			（向原）						6,060.82	462.58	202.11	184.97	75.50	5,598.24	383.89	362.67	177.80	16.20	35.75	4,621.93
		小 計		42,474.06	4,243.63	4,243.63	4,126.48	117.15	38,230.43	2,623.32	1,467.61	913.08	242.63	35,607.11	1,231.68	587.49	753.05	96.95	950.78	31,987.16
	山県郡	安芸太田町	（加計）						7,758.74	356.03	185.45	170.58		7,402.71	327.52	59.89	22.83	39.45	240.99	6,712.03
			（簡賀）						4,801.61	2,623.70	230.39	2,393.31		2,177.91	233.06			8.94	7.39	1,928.52
			（戸河内）						15,544.16	3,045.81	1,941.14	1,064.53	40.14	12,498.35	701.94	461.84	394.54	34.65	2,729.70	8,175.68
			小 計	30,208.06	2,103.55	2,103.55	2,103.55		28,104.51	6,025.54	2,356.98	3,628.42	40.14	22,078.97	1,262.52	521.73	417.37	83.04	2,978.08	16,816.23
		北広島町	（芸北）						21,895.90	4,791.33	2,298.17	2,493.16		17,104.57	5.97	1,032.54	1,050.21	42.70	2,973.96	11,999.19
			（大朝）						7,377.31	912.31	439.65	472.66		6,465.00	95.43	73.58	82.78	20.00	337.77	5,855.44
			（千代田）						13,384.10	862.22	528.29	184.89	149.04	12,521.88	220.98	222.95	137.11	22.66	862.01	11,056.17
			（豊平）						9,822.75	750.36	637.18	113.18		9,072.39	45.83	204.76	89.97	19.58	551.09	8,161.16
		小 計		53,494.99	1,014.93	1,013.93	576.47	437.46	1.00	52,480.06	7,316.22	3,903.29	3,263.89	149.04	45,163.84	368.21	1,533.83	1,360.07	104.94	4,724.83
	計		238,325.09	19,940.21	19,314.21	18,062.40	1,251.81	626.00	218,384.88	36,200.32	11,671.00	21,570.40	2,958.92	182,184.56	6,992.88	4,202.78	4,296.94	764.08	16,526.25	149,401.63

(2) 所有形態別森林面積 (2/4)

単位: ha

区 分 市 町 村			總 数	国 有 林				總 数	民 有 林													
				總 数	林 野 庁				林 野 以 外	公 有 林				私 有 林								
					總 数	直 営	官 行			總 数	果	市 町 村	財 産 区	總 数	慣行共有	公 団	組 合	神社・寺	会 社	個 人		
西部農林水産事務所	農林事業所	奥市	(奥)						6,245.63	836.61	4.74	815.32	16.55	5,409.02	251.46		38.13	18.80	449.38	4,651.25		
			(音 戸)						790.33	14.75	0.01	14.42	0.32	775.58	9.92			5.29	2.60	757.77		
			(倉 橋)						3,302.38	539.00	37.90	55.81	445.29	2,763.38	497.96			5.75	47.43	2,212.24		
			(下蒲刈)						394.99	33.76	2.63	31.13		361.23	0.07			2.35	52.14	306.67		
			(蒲 刈)						942.05	26.29	15.87	10.42		915.76	2.87			3.25	44.62	865.02		
			(安 浦)						3,415.15	593.00	2.96	590.04		2,822.15	320.02		23.64	43.27	74.41	2,360.81		
			(川 尻)						1,035.47	263.35	5.75	257.60		772.12	265.52		1.14	0.82	43.08	461.56		
			(豊 浜)						534.18	20.93	0.40	20.53		513.25	0.02			1.12	0.39	511.72		
			(豊)						375.24	32.99	0.22	32.77		342.25	0.11			0.06	0.40	341.68		
			小 計	19,552.30	2,516.88	2,357.88	2,357.88		159.00	17,035.42	2,360.68	70.48	1,828.04	462.16	14,674.74	1,347.95		62.91	80.71	714.45	12,468.72	
		江田島市	(江田島)						1,312.44	191.36	1.34	190.02		1,121.08	0.04			1.45	3.74	1,115.85		
			(能 美)						607.18	4.65	0.23	4.42		602.53	5.67			0.39	9.26	587.21		
			(沖 美)						1,866.58	911.94	0.80	911.14		954.64	0.01			0.48	119.16	834.99		
			(大 柿)						1,263.20	166.64	2.58	164.06		1,096.56	0.10			3.29	95.43	997.74		
			小 計	5,125.40	76.00				76.00	5,049.40	1,274.59	4.95	1,269.64	5.61	3,774.81	5.82		5.61	227.59	3,535.79		
		事業所計			24,677.70	2,592.88	2,357.88	2,357.88		235.00	22,084.82	3,635.27	75.43	3,097.68	462.16	18,449.55	1,353.77		62.91	86.32	942.04	16,004.51
	東広島農林事業所	竹原市		8,023.89	356.50	343.50	311.63	31.87	13.00	7,667.39	1,175.75	120.11	1,055.64		6,491.64	156.18		1.10	46.28	161.57	6,126.51	
		東広島市	(西 条)							3,921.26	502.64	9.15	48.15	445.34	3,418.62	303.65	20.60	264.57	42.68	251.46	2,535.66	
			(八 本 松)							2,604.31	926.37	2.35	15.74	908.28	1,677.94	8.77	26.82	1.21	17.02	190.56	1,433.56	
			(志 和)							3,451.87	207.54	87.36	6.92	113.26	3,244.33	87.51		5.54	14.25	85.04	3,051.99	
			(高 屋)							4,089.58	357.09	0.49	4.91	351.69	3,732.49	42.92		22.81	20.98	59.14	3,586.64	
			(黒 瀬)							2,744.67	201.18	0.40	70.09	130.69	2,543.49	236.95		677.31	6.95	141.19	1,481.09	
			(福 富)							4,398.25	453.55	89.58	28.95	335.02	3,944.70	23.16	15.64	2.33	5.92	195.20	3,702.45	
			(豊 栄)							5,237.91	114.84	24.97	89.87		5,123.07	29.36	8.84	21.13	15.16	74.72	4,973.86	
			(河 内)							5,578.32	633.99	144.28	371.49	118.22	4,944.33	56.33		4.68	26.89	116.02	4,740.41	
			(安芸津)							4,510.63	1,635.71	0.29	1,635.42		2,874.92	10.95		0.30	13.62	100.89	2,749.16	
			小 計	39,605.74	3,068.94	2,798.94	2,728.65	70.29	270.00	36,536.80	5,032.91	358.87	2,271.54	2,402.50	31,503.89	799.60	71.90	999.88	163.47	1,214.22	28,254.82	
		豊田郡	大崎上島町	(大 崎)	587.58						587.58	19.81	0.12	19.69		567.77	8.80			6.95	12.22	539.80
				(東 野)	502.85						502.85	10.15	2.71	7.44		492.70				13.97	57.96	420.77
				(木 江)	373.53						373.53	25.98	0.65	25.33		347.55				0.66	8.33	338.56
				小 計	1,463.96						1,463.96	55.94	3.48	52.46		1,408.02	8.80			21.58	78.51	1,299.13
		事業所計			49,093.59	3,425.44	3,142.44	3,040.28	102.16	283.00	45,668.15	6,264.60	482.46	3,379.64	2,402.50	39,403.55	964.58	71.90	1,000.98	231.33	1,454.30	35,680.46
	事務所計			312,096.38	25,958.53	24,814.53	23,460.56	1,353.97	1144.00	286,137.85	46,100.19	12,228.89	28,047.72	5,823.58	240,037.66	9,311.23	4,274.68	5,360.83	1,081.73	18,922.59	201,086.60	

(2) 所有形態別森林面積 (3/4)

単位: ha

区 分 市 町 村			總 数	国 有 林				總 数	民 有 林												
				總 数	林 野 庁				林 野 以 外	公 有 林				私 有 林							
					總 数	直 営	官 行			總 数	県	市 町 村	財 産 区	總 数	慣行共有	公 团	組 合	神社・寺	会 社	個 人	
東 部 農 林 水 産 事 務 所	福山市	(福 山)						7,069.65	301.09	9.27	263.38	28.44	6,768.56	1,582.40		8.42	312.76	541.55	4,323.43		
		(内 海)						732.88	88.53	0.35	88.18		644.35	114.17			5.25	7.26	517.67		
		(沼 隈)						1,742.76	55.33	1.18	54.15		1,687.43	323.42	13.49	64.94	108.11	67.01	1,110.46		
		(神 辺)						2,567.10	253.99	0.41	10.34	243.24	2,313.11	341.90		369.93	124.85	69.24	1,407.19		
		(加 茂)						4,267.42	157.02	20.84	4.52	131.66	4,110.40	259.44	9.85		109.93	132.35	3,598.83		
		(芦 田)						1,499.36	3.84	2.24	1.60		1,495.52	436.94		0.05	70.81	8.15	979.57		
		(駅 家)						1,913.80	259.79	20.50	7.21	232.08	1,654.01	183.58			56.81	20.27	1,393.35		
		(新 市)						2,665.93	76.27	26.42	17.35	32.50	2,589.66	487.14		97.19	45.75	85.14	1,874.44		
		小 計	26,100.14	3,641.24	3,637.24	3,637.24	4.00	22,458.90	1,195.86	81.21	446.73	667.92	21,263.04	3,728.99	23.34	540.53	834.27	930.97	15,204.94		
	府中市	(府 中)						4,840.17	244.04	21.27	50.65	172.12	4,596.13	542.85	84.91	213.83	145.22	83.50	3,525.82		
		(協 和)						2,133.27	85.14	84.50	0.64		2,048.13	144.26	9.90	28.58	47.94	169.11	1,648.34		
		(上 下)						5,901.33	291.39	134.00	157.39		5,609.94	45.88	112.70	1.09	140.76	19.80	5,289.71		
		小 計	14,682.81	1,808.04	1,808.04	1,784.58	23.46	12,874.77	620.57	239.77	208.68	172.12	12,254.20	732.99	207.51	243.50	333.92	272.41	10,463.87		
	神石郡 神石高原町	(油 木)						6,988.48	415.91	207.19	154.41	54.31	6,572.57	46.34	26.74	16.89	100.29	66.52	6,315.79		
		(神 石)						7,559.37	187.26	78.76	108.50		7,372.11	41.98	71.84	0.01	153.05	35.45	7,069.78		
		(豊 松)						3,867.45	226.42	93.26	133.16		3,641.03	3.38	6.92	0.05	41.73	21.58	3,567.37		
		(三 和)						8,516.93	215.68	57.67	84.96	73.05	8,301.25	49.02	100.89	103.95	157.77	208.78	7,680.84		
		小 計	30,623.40	3,691.17	3,691.17	3,684.26	6.91	26,932.23	1,045.27	436.88	481.03	127.36	25,886.96	140.72	206.39	120.90	452.84	332.33	24,633.78		
	計			71,406.35	9,140.45	9,136.45	9,106.08	30.37	4.00	62,265.90	2,861.70	757.86	1,136.44	967.40	59,404.20	4,602.70	437.24	904.93	1,621.03	1,535.71	50,302.59
	尾道農林事業所	三原市	(三 原)						11,642.98	732.68	1.57	240.47	490.64	10,910.30	1,736.22		144.53	220.07	392.74	8,416.74	
			(大 和)						8,389.53	75.60	2.74	72.86		8,313.93	68.83	20.33	0.47	28.80	338.47	7,857.03	
			(本 郷)						4,006.15	1,032.40	135.27	58.91	838.22	2,973.75	59.88		189.41	47.87	110.72	2,565.87	
			(久 井)						3,700.20	106.60	39.17	67.43		3,593.60	21.59	18.16	2.05	42.01	170.36	3,339.43	
			小 計	31,434.31	3,695.45	3,683.45	3,683.45	12.00	27,738.86	1,947.28	178.75	439.67	1,328.86	25,791.58	1,886.52	38.49	336.46	338.75	1,012.29	22,179.07	
		尾道市	(尾 道)						5,222.59	112.10	43.89	68.21		5,110.49	552.88	20.30	67.32	120.50	408.60	3,940.89	
			(因 島)						1,251.96	97.64	4.05	93.59		1,154.32	0.09		24.19	34.02	16.84	1,079.18	
			(瀬戸田)						1,215.35	37.29	0.58	36.71		1,178.06	5.89			18.79	10.18	1,143.20	
			(御 調)						6,160.87	272.05	153.95	118.10		5,888.82	76.80		7.49	32.67	77.33	5,694.53	
			(向 島)						230.70	2.42	0.97	1.45		228.28	23.38			8.28	4.20	192.42	
			小 計	14,104.51	23.04	19.04	19.04	4.00	14,081.47	521.50	203.44	318.06	13,559.97	659.04	20.30	99.00	214.26	517.15	12,050.22		
		世羅郡 世羅町	(甲 山)						7,391.84	168.74	136.24	32.50		7,223.10	33.41	75.51	14.67	84.96	533.58	6,480.97	
			(世 羅)						7,010.38	240.45	110.65	125.39	4.41	6,769.93	20.35	5.80	0.40	84.71	168.49	6,490.18	
			(世羅西)						4,404.45	55.09	19.20	35.89		4,349.36	2.62	44.82	0.86	8.13	43.56	4,249.37	
			小計	18,898.81	92.14	89.14	89.14	3.00	18,806.67	464.28	266.09	193.78	4.41	18,342.39	56.38	126.13	15.93	177.80	745.63	17,220.52	
	事業所計			64,437.63	3,810.63	3,791.63	3,702.49	89.14	19.00	60,627.00	2,933.06	648.28	951.51	1,333.27	57,693.94	2,601.94	184.92	451.39	730.81	2,275.07	51,449.81
	事務所計			135,843.98	12,951.08	12,928.08	12,808.57	119.51	23.00	122,892.90	5,794.76	1,406.14	2,087.95	2,300.67	117,098.14	7,204.64	622.16	1,356.32	2,351.84	3,810.78	101,752.40

(2) 所有形態別森林面積 (4/4)

単位: ha

区 分 市 町 村			總 数	国 有 林				總 数	民 有 林											
				林 野 庁			林 野 以 外		公 有 林				私 有 林							
				總 数	直 営	官 行			總 数	県	市 町 村	財 産 区	總 数	慣行共有	公 団	組 合	神社・寺	会 社	個 人	
北部農林水産事務所	三次市	(三次)						16,156.00	847.71	476.40	370.31	1.00	15,308.29	78.44	268.61	53.50	42.12	581.71	14,283.91	
		(君田)						5,833.16	930.83	462.50	468.33		4,902.33	43.56	428.37	1.18	1.46	509.37	3,918.39	
		(布野)						7,086.88	1,153.56	826.54	327.02		5,933.32	48.77	835.22	271.41	3.15	905.96	3,868.81	
		(作木)						7,624.18	1,570.11	1,177.15	392.96		6,054.07	80.83	701.20	129.77	7.71	327.56	4,807.00	
		(吉舎)						6,527.25	292.41	225.07	67.34		6,234.84	113.20	36.97	18.32	197.25	34.67	5,834.43	
		(三良坂)						2,731.75	168.44	72.25	16.81	79.38	2,563.31	23.41	37.92	1.27	27.65	38.71	2,434.35	
	庄原市	(三和)						5,141.77	135.62	1.58	134.04		5,006.15	27.93	117.16	1.13	10.45	50.21	4,799.27	
		(甲奴)						4,892.19	273.82	103.56	169.76	0.50	4,618.37	14.00	68.41	4.94	41.03	37.61	4,452.38	
		小 計	58,724.72	2,731.54	2,731.54	2,382.72	348.82	55,993.18	5,372.50	3,345.05	1,946.57	80.88	50,620.68	430.14	2,493.86	481.52	330.82	2,485.80	44,398.54	
		(庄原)						16,996.93	743.34	637.53	101.76	4.05	16,253.59	198.83	547.12	1.56	168.39	2,157.41	13,180.28	
		(総領)						5,338.52	479.27	248.73	230.54		4,859.25	16.90	110.09	9.99	39.11	46.39	4,636.77	
		(西城)						19,483.49	2,968.85	2,690.55	277.70	0.60	16,514.64	1,847.55	4,675.02	29.08	82.08	580.13	9,300.78	
		(東城)						25,035.38	2,010.46	1,664.88	345.58		23,024.92	1,086.21	1,944.73	139.21	256.54	2,004.00	17,594.23	
		(口和)						8,925.99	1,289.93	1,183.28	106.65		7,636.06	79.02	452.68	29.25	41.62	548.16	6,485.33	
		(高野)						11,123.25	750.63	539.02	211.61		10,372.62	1,141.81	987.49	184.55	35.68	935.52	7,087.57	
		(比和)						11,038.20	3,206.69	2,097.89	1,108.80		7,831.51	442.29	372.48	139.28	78.14	725.71	6,073.61	
	小 計	104,926.53	6,984.77	6,753.77	5,838.18	915.59	97,941.76	11,449.17	9,061.88	2,382.64	4.65	86,492.59	4,812.61	9,089.61	532.92	701.56	6,997.32	64,358.57		
	事務所計		163,651.25	9,716.31	9,485.31	8,220.90	1,264.41	231.00	153,934.94	16,821.67	12,406.93	4,329.21	85.53	137,113.27	5,242.75	11,583.47	1,014.44	1,032.38	9,483.12	108,757.11
	県 計		611,591.61	48,625.92	47,227.92	44,490.03	2,737.89	1398.00	562,965.69	68,716.62	26,041.96	34,464.88	8,209.78	494,249.07	21,768.62	16,480.31	7,731.59	4,465.95	32,216.49	411,596.11

1 国有林のうち林野庁所管は「国有林の地域別の森林計画書」(近畿中国森林管理局,平成31年4月1日現在)による。

2 国有林のうち林野庁所管以外は「2015年農林業センサス」(農林水産省大臣官房統計部)による。

3 民有林は, 県林業課調べ(平成31年4月1日現在)による。

(3) 所有形態別森林蓄積 (1/4) (平成31年4月1日現在)

単位: m³

区 分 市 町 村			総 数	国有林 野庁 所 管	総 数	民 有 林												
						公 有 林				私 有 林								
						総 数	県	市 町 村	財 産 区	総 数	慣行共有	公 団	組 合	神社・寺	会 社	個 人		
西部農林水産事務所	広島市	中東南西区	(広 島)			95,002	10,994	305	10,689		84,008	615			2,688	8,929	71,776	
		東 区	(安 芸)			208,824	91,869	16,758	75,111		116,955	406			2,567	2,594	111,388	
		安 芸 区	(船 越)			12,706	15		15		12,691	434			49	214	11,994	
			(瀬野川)			425,601	155,672	442	155,230		269,929	16,082			3,099	27,094	223,654	
			(阿 戸)			187,726	80,437	78	80,359		107,289	2,051			273	3,624	101,341	
			(矢 野)			60,406	35,612	34	35,578		24,794	1,034			50	914	22,796	
		安佐南区	(祇 園)			50,861	1,367		1,367		49,494	921		2,801	307	7,099	38,366	
			(安古市)			93,097	132	43	89		92,965	480			3,358	5,042	84,085	
			(佐 東)			90,512	19,969	1	5,172	14,796	70,543	95			1,012	973	68,463	
			(沼 田)			801,931	20,213	81	20,132		781,718	17,599		182	1,397	46,114	716,426	
		安佐北区	(安 佐)			1,602,846	117,194	42,377	63,201	11,616	1,485,652	37,313	8,170	3,722	1,069	81,097	1,354,281	
			(可 部)			1,058,414	96,448	47,880	12,588	35,980	961,966	17,585	37,885	78,595	25,267	179,111	623,523	
			(高 陽)			502,609	94,116	73,026	21,090		408,493	22,801		27,629	1,982	56,956	299,125	
			(白 木)			1,270,812	93,298	83,735	2,345	7,218	1,177,514	29,184		99,901	2,693	114,800	930,936	
		佐 伯 区	(五日市)			411,957	70,479	16,189	54,290		341,478	34,212		15,446	2,171	30,901	258,748	
			(湯 来)			3,550,707	226,408	116,914	83,457	26,037	3,324,299	141,594	35,009	46,329	1,321	305,494	2,794,552	
		小 計				11,544,240	1,120,229	10,424,011	1,114,223	397,863	620,713	95,647	9,309,788	322,406	81,064	274,605	49,303	870,956
	安芸郡	府 中 町			37,839		37,839	19,290	576	18,714		18,549	7		836	3,588	14,118	
		海 田 町		9,069	67,032		57,963	14,115	38	14,077		43,848	1,254		176	160	42,258	
		熊 野 町		21,116	237,491		216,375	13,314	43	13,271		203,061	8,130		28	1,759	193,144	
		坂 町		6,772	77,041		70,269	33,419		33,419		36,850	6,460			587	29,803	
	大 竹 市				701,402		701,402	212,877	2,636	13,241	197,000	488,525	128,851	6,325	25	3,247	61,346	288,731
	廿 日 市 市	(廿日市)					371,295	197,096	1,783	195,313		174,199	8,044			6,054	38,498	121,603
		(大 野)					668,642	383,473	749	345,598	37,126	285,169	9,768			5,635	29,325	240,441
		(佐 伯)					3,973,329	1,080,266	234,974	845,292		2,893,063	11,236	319,107	35,411	4,259	335,495	2,187,555
		(吉 和)					2,474,721	485,929	356,786	129,143		1,988,792	207,608	14,627	25,302	2,756	207,341	1,531,158
		(宮 島)																
		小 計			8,672,032	1,184,045	7,487,987	2,146,764	594,292	1,515,346	37,126	5,341,223	236,656	333,734	60,713	18,704	610,659	4,080,757
	安芸高田市	(吉 田)					1,044,294	83,328	49,156	21,320	12,852	960,966	79,021	5,107	87,494	3,821	17,930	767,593
		(八 千 代)					668,237	90,625	32,529	58,096		577,612	3,867	201		2,041	18,176	553,327
		(美土里)					1,450,552	56,350	37,570	18,468	312	1,394,202	9,676	8,167	9,539	3,411	25,820	1,337,589
		(高 宮)					1,427,470	159,423	117,198	29,915	12,310	1,268,047	6,287	17,913	5,372	1,003	23,617	1,213,855
		(甲 田)					871,465	20,624	12,177	8,447		850,841	47,661		1,315	4,967	54,353	742,545
		(向 原)					1,037,365	76,949	41,228	24,279	11,442	960,416	54,995	71,875	32,162	2,822	6,265	792,297
		小 計			7,384,069	884,686	6,499,383	487,299	289,858	160,525	36,916	6,012,084	201,507	103,263	135,882	18,065	146,161	5,407,206
	山県郡	安芸太田町	(加 計)				2,002,384	105,115	50,442	54,673		1,897,269	79,408	17,858	6,879	8,227	68,399	1,716,498
			(簡 賀)				1,391,124	750,080	67,943	682,137		641,044	69,469			2,611	2,287	566,677
			(戸河内)				3,669,398	797,969	544,687	240,194	13,088	2,871,429	153,763	120,670	75,776	8,263	580,405	1,932,552
			小 計		7,580,230	517,324	7,062,906	1,653,164	663,072	977,004	13,088	5,409,742	302,640	138,528	82,655	19,101	651,091	4,215,727
		北広島町	(芸 北)				4,569,867	1,108,819	587,311	521,508		3,461,048	1,033	258,857	200,256	10,461	598,642	2,391,799
			(大 朝)				1,704,130	267,428	135,242	132,186		1,436,702	18,691	6,247	19,389	4,658	77,111	1,310,606
			(千代田)				3,123,573	237,977	151,629	43,445	42,903	2,885,596	44,203	46,813	42,984	5,816	209,150	2,536,630
			(豊 平)				2,268,936	203,234	168,573	34,661		2,065,702	11,449	27,255	27,469	4,648	127,525	1,867,356
			小 計		11,895,808	229,302	11,666,506	1,817,458	1,042,755	731,800	42,903	9,849,048	75,376	339,172	290,098	25,583	1,012,428	8,106,391
			計			48,197,184	3,972,543	44,224,641	7,511,923	2,991,133	4,098,110	422,680	36,712,718	1,283,287	1,002,086	843,978	135,043	3,358,735

(3) 所有形態別森林蓄積 (2/4)

単位：m³

区 分 市 町 村				総 数	国有林 林野庁 所 管	民 有 林											
						総 数	公 有 林				私 有 林						
							総 数	県	市 町 村	財 産 区	総 数	慣行共有	公 団	組 合	神社・寺	会 社	個 人
西部農林水産事務所	農林事業所	呉市	(呉)			612,838	81,072	470	79,317	1,285	531,766	23,858		2,815	1,789	46,869	456,435
			(音 戸)			82,932	1,262	1	1,230	31	81,670	882			596	244	79,948
			(倉 橋)			274,574	38,697	4,966	4,948	28,783	235,877	40,196			479	4,000	191,202
			(下蒲刈)			45,078	3,239	254	2,985		41,839	8			219	3,894	37,718
			(蒲 刈)			89,701	2,222	1,320	902		87,479	320			328	2,576	84,255
			(安 浦)			354,065	59,132	290	58,842		294,933	34,188		4,241	5,316	7,276	243,912
			(川 尻)			102,752	27,014	583	26,431		75,738	24,701		112	76	4,121	46,728
			(豊 浜)			54,846	1,461	45	1,416		53,385	2			125	35	53,223
			(豊)			38,953	3,254	19	3,235		35,699	10			6	44	35,639
		小 計	2,069,054	413,315	1,655,739	217,353	7,948	179,306	30,099	1,438,386	124,165		7,168	8,934	69,059	1,229,060	
		江田島市	(江田島)			108,782	14,893	124	14,769		93,889	4			126	351	93,408
			(能 美)			55,649	289	18	271		55,360	496			32	414	54,418
			(沖 美)			150,831	70,053	74	69,979		80,778	1			39	7,691	73,047
			(大 柿)			105,717	13,240	237	13,003		92,477				365	5,298	86,814
		小 計	420,979		420,979	98,475	453	98,022		322,504	501			562	13,754	307,687	
		計		2,490,033	413,315	2,076,718	315,828	8,401	277,328	30,099	1,760,890	124,666		7,168	9,496	82,813	1,536,747
	東広島農林事業所	竹原市		901,897	45,214	856,683	145,518	16,265	129,253		711,165	14,137		173	5,108	15,902	675,845
		東広島市	(西 条)			388,695	56,049	976	3,508	51,565	332,646	29,261	1,016	21,490	4,930	21,886	254,063
			(八本松)			306,142	92,653	314	1,917	90,422	213,489	1,195	746	172	2,384	24,685	184,307
			(志 和)			562,620	40,963	18,387	1,191	21,385	521,657	11,280		664	1,995	13,221	494,497
			(高 屋)			610,473	53,285	98	498	52,689	557,188	5,485		2,566	3,155	7,597	538,385
			(黒 瀬)			308,109	23,817	28	8,215	15,574	284,292	17,943		76,036	795	14,823	174,695
			(福 富)			723,070	74,813	15,856	3,779	55,178	648,257	3,954	369	374	974	34,787	607,799
			(豊 栄)			945,515	19,180	3,016	16,164		926,335	5,733	1,059	3,195	2,944	11,997	901,407
			(河 内)			907,698	104,618	22,772	63,027	18,819	803,080	9,278		875	3,781	17,455	771,691
			(安芸津)			492,989	185,189	21	185,168		307,800	1,167		33	1,653	9,885	295,062
		小 計	5,688,976	443,665	5,245,311	650,567	61,468	283,467	305,632	4,594,744	85,296	3,190	105,405	22,611	156,336	4,221,906	
		豊田郡	大崎上島町	(大 崎)		58,616	2,455	11	2,444		56,161	1,092			756	724	53,589
				(東 野)		52,407	888	257	631		51,519				1,426	5,514	44,579
				(木 江)		35,591	2,638	52	2,586		32,953				60	870	32,023
				小 計	146,614	146,614	5,981	320	5,661		140,633	1,092			2,242	7,108	130,191
			計		6,737,487	488,879	6,248,608	802,066	78,053	418,381	305,632	5,446,542	100,625	3,190	105,578	29,961	179,346
		事務所計			57,424,704	4,874,737	52,549,967	8,629,817	3,077,587	4,793,819	758,411	43,920,150	1,508,478	1,005,276	956,724	174,500	3,620,894

(3) 所有形態別森林蓄積 (3/4)

単位：㎡

区 分 市 町 村			総 数	国有林 林野庁 所 管	民 有 林											
					総 数	公 有 林				私 有 林						
						総 数	県	市 町 村	財 産 区	総 数	慣行共有	公 団	組 合	神社・寺	会 社	個 人
東 部 農 林 水 産 事 務 所	福山市	(福 山)		838,297	33,894	919	29,982	2,993	804,403	189,790		826	35,646	61,970	516,171	
		(内 海)		74,237	8,329	39	8,290		65,908	11,576			348	737	53,247	
		(沼 隈)		201,515	6,004	76	5,928		195,511	38,412	997	7,699	11,806	6,964	129,633	
		(神 辺)		296,064	26,404	29	966	25,409	269,660	38,884		42,240	14,032	8,383	166,121	
		(加 茂)		575,102	22,166	3,102	494	18,570	552,936	35,265	688		14,592	14,131	488,260	
		(芦 田)		144,522	323	161	162		144,199	40,939			7,140	561	95,559	
		(駅 家)		235,319	33,367	2,227	739	30,401	201,952	20,537			6,699	2,461	172,255	
		(新 市)		388,873	10,307	3,536	2,701	4,070	378,566	70,628		10,645	5,411	12,846	279,036	
	小 計		3,500,518	746,589	2,753,929	140,794	10,089	49,262	81,443	2,613,135	446,031	1,685	61,410	95,674	108,053	1,900,282
	府中市	(府 中)		752,897	38,939	3,885	6,664	28,390	713,958	88,869	13,431	33,302	23,847	11,300	543,209	
		(協 和)		390,674	17,951	17,874	77		372,723	27,978	357	5,432	9,159	30,640	299,157	
		(上 下)		1,010,198	54,232	26,659	27,573		955,966	6,137	15,600	207	25,865	3,516	904,641	
		小 計	2,557,794	404,025	2,153,769	111,122	48,418	34,314	28,390	2,042,647	122,984	29,388	38,941	58,871	45,456	1,747,007
	神石郡 神石高原町	(油 木)		1,116,542	78,019	43,086	26,396	8,537	1,038,523	6,788	3,602	2,184	19,614	11,728	994,607	
		(神 石)		1,690,955	53,525	21,652	31,873		1,637,430	9,460	13,446		34,605	3,578	1,576,341	
		(豊 松)		616,559	49,282	22,042	27,240		567,277	426	384		7,352	2,318	556,797	
		(三 和)		1,515,010	45,660	13,367	16,072	16,221	1,469,350	9,580	5,897	18,424	31,553	34,153	1,369,743	
		小 計	5,735,746	796,680	4,939,066	226,486	100,147	101,581	24,758	4,712,580	26,254	23,329	20,608	93,124	51,777	4,497,488
	計		11,794,058	1,947,294	9,846,764	478,402	158,654	185,157	134,591	9,368,362	595,269	54,402	120,959	247,669	205,286	8,144,777
	尾 道 農 林 事 業 所	三原市	(三 原)		1,655,265	114,427	249	37,249	76,929	1,540,838	236,346		19,653	29,311	56,258	1,199,270
			(大 和)		1,527,446	12,529	487	12,042		1,514,917	12,512	619	101	4,879	64,568	1,432,238
			(本 郷)		535,060	118,542	22,959	9,787	85,796	416,518	7,656		27,372	8,529	15,675	357,286
			(久 井)		589,849	17,509	5,958	11,551		572,340	3,625	1,182	148	6,470	26,069	534,846
			小 計	4,858,039	550,419	4,307,620	263,007	29,653	70,629	162,725	4,044,613	260,139	1,801	47,274	49,189	162,570
		尾道市	(尾 道)		585,435	12,229	4,965	7,264		573,206	60,370	851	7,385	12,361	44,799	447,440
			(因 島)		104,538	8,515	165	8,350		96,023	15		1,444	2,716	1,271	90,577
			(瀬 戸 田)		130,193	4,161	57	4,104		126,032	130			2,016	1,043	122,843
			(御 調)		864,583	44,988	27,558	17,430		819,595	10,784		768	4,726	10,678	792,639
			(向 島)		19,878	204	81	123		19,674	987			707	415	17,565
			小 計	1,706,713	2,086	1,704,627	70,097	32,826	37,271	1,634,530	72,286	851	9,597	22,526	58,206	1,471,064
		世羅郡 世羅町	(甲 山)		1,196,816	31,811	26,553	5,258		1,165,005	5,541	6,829	2,729	14,019	90,400	1,045,487
			(世 羅)		1,262,984	46,417	20,885	24,607	925	1,216,567	3,855	680	88	15,296	27,782	1,168,866
			(世 羅 西)		797,465	9,739	3,624	6,115		787,726	451	2,722	171	1,643	7,827	774,912
			小 計	3,269,499	12,234	3,257,265	87,967	51,062	35,980	925	3,169,298	9,847	10,231	2,988	30,958	126,009
	計		9,834,251	564,739	9,269,512	421,071	113,541	143,880	163,650	8,848,441	342,272	12,883	59,859	102,673	346,785	7,983,969
	事務所計			21,628,309	2,512,033	19,116,276	899,473	272,195	329,037	298,241	18,216,803	937,541	67,285	180,818	350,342	552,071

(3) 所有形態別森林蓄積 (4/4)

単位: m³

区 分 市 町 村			総 数	国有林 林野庁 所 管	民 有 林											
					総 数	公 有 林				私 有 林						
						総 数	県	市 町 村	財 産 区	総 数	慣行共有	公 団	組 合	神社・寺	会 社	個 人
北部農林水産事務所	三次市	(三 次)			2,540,920	145,878	74,980	70,755	143	2,395,042	10,662	34,133	9,728	6,510	75,791	2,258,218
		(君 田)			1,272,280	266,699	136,447	130,252		1,005,581	9,527	98,125	291	311	133,666	763,661
		(布 野)			1,609,405	281,740	187,744	93,996		1,327,665	7,106	227,911	75,243	1,061	259,502	756,842
		(作 木)			1,557,673	425,434	315,264	110,170		1,132,239	13,447	170,613	20,385	1,946	65,029	860,819
		(吉 舎)			1,000,187	55,953	41,499	14,454		944,234	18,547	4,450	2,278	29,500	5,020	884,439
		(三良坂)			419,870	35,429	15,388	2,586	17,455	384,441	3,298	2,034	258	3,872	2,658	372,321
		(三 和)			875,089	18,308	161	18,147		856,781	4,895	6,286	179	2,229	8,380	834,812
		(甲 奴)			851,103	49,655	19,782	29,778	95	801,448	2,131	4,696	987	7,503	6,080	780,051
		小 計	10,739,866	613,339	10,126,527	1,279,096	791,265	470,138	17,693	8,847,431	69,613	548,248	109,349	52,932	556,126	7,511,163
	庄原市	(庄 原)			2,428,873	132,069	120,327	10,898	844	2,296,804	21,848	64,901	185	25,211	322,350	1,862,309
		(総 領)			1,310,793	140,972	74,141	66,831		1,169,821	3,135	23,659	3,630	8,380	13,183	1,117,834
		(西 城)			4,800,301	760,361	681,121	78,995	245	4,039,940	366,559	1,331,258	6,156	19,645	149,936	2,166,386
		(東 城)			5,557,396	514,538	418,696	95,842		5,042,858	182,323	564,902	26,098	61,531	480,219	3,727,785
		(口 和)			1,868,923	371,064	340,696	30,368		1,497,859	13,363	78,020	7,596	8,469	172,649	1,217,762
		(高 野)			2,158,811	195,190	140,673	54,517		1,963,621	175,869	271,919	31,736	7,510	163,174	1,313,413
		(比 和)			2,360,928	781,216	559,935	221,281		1,579,712	84,538	69,441	33,242	16,716	199,307	1,176,468
		小 計	22,093,285	1,607,260	20,486,025	2,895,410	2,335,589	558,732	1,089	17,590,615	847,635	2,404,100	108,643	147,462	1,500,818	12,581,957
	事務所計		32,833,151	2,220,599	30,612,552	4,174,506	3,126,854	1,028,870	18,782	26,438,046	917,248	2,952,348	217,992	200,394	2,056,944	20,093,120
	県 計		111,886,164	9,607,369	102,278,795	13,703,796	6,476,636	6,151,726	1,075,434	88,574,999	3,363,267	4,024,909	1,355,534	725,236	6,229,909	72,876,144

1 国有林野庁所管分は「国有林の地域別の森林計画書」(近畿中国森林管理局,平成31年4月1日現在)による。

2 民有林は,県林業課調べ(平成31年4月1日現在)による。

3 市町村の順番は総務省地方公共団体コードを参照にしている。

(4) 民有林林種別面積(1/4)(平成31年4月1日現在)

単位: ha

区 分 市 町 村				総数	人工林						天然林						竹林	未立木地※	更新困難地			
					総数	針葉樹					広葉樹	総数	針葉樹							広葉樹		
						総数	スギ	ヒノキ	マツ	その他			総数	スギ	ヒノキ	マツ					その他	
西部農林水産事務所	広島市	中東南西区	(広島)	818.08	78.40	67.80	7.66	21.92	38.22	10.60	710.57	148.59			148.59	561.98	17.23	11.88				
		東区	(安芸)	1,588.56	439.77	437.98	54.85	211.65	171.32	0.16	1.79	1,130.32	635.35			635.32	0.03	494.97	6.50	9.90	2.07	
		安芸区	(船越)	118.73	5.59	5.59	3.87	1.47	0.25			106.28	38.96			38.96	67.32	5.19	1.67			
			(瀬野川)	3,640.72	959.38	931.91	160.39	203.56	567.96		27.47	2,613.15	610.55			610.50	0.05	2,002.60	25.63	41.72	0.84	
			(阿戸)	1,504.57	465.90	445.33	114.60	242.77	87.96		20.57	1,021.40	388.12			388.12		633.28	7.59	9.16	0.52	
			(矢野)	557.80	93.75	93.75	0.73	3.67	89.35			454.82	95.08			95.08		359.74	4.21	1.82	3.20	
		安佐南区	(祇園)	366.20	22.75	21.88	9.00	11.81	1.07		0.87	305.59	176.59			176.59	129.00	15.33	22.53			
			(安古市)	625.81	70.00	69.56	11.03	57.57	0.96		0.44	546.36	362.57			362.57	183.79	4.84	4.61			
			(佐東)	570.81	86.87	82.64	34.75	43.96	3.93		4.23	481.05	242.22			242.22	238.83	1.96	0.16	0.77		
			(沼田)	4,588.86	1,631.52	1,613.97	614.20	853.19	146.26	0.32	17.55	2,908.44	2,302.27	1.35	2,261.73	39.19	606.17	11.82	35.62	1.46		
		安佐北区	(安佐)	7,975.43	4,042.05	4,023.27	1,612.69	2,154.13	254.72	1.73	18.78	3,831.83	1,691.97		0.10	1,689.76	2.11	2,139.86	34.50	65.23	1.82	
			(可部)	6,017.19	1,946.23	1,940.30	539.45	1,317.76	83.09		5.93	3,988.41	1,893.62			1,893.62		2,094.79	15.00	66.40	1.15	
			(高陽)	2,909.93	775.79	764.44	183.73	391.51	189.14	0.06	11.35	2,115.88	1,172.06			1,172.06		943.82	7.84	10.12	0.30	
			(白木)	7,655.42	2,076.23	1,977.64	724.72	935.18	317.74		98.59	5,469.19	2,287.29			2,286.83	0.24	3,181.90	30.88	75.26	3.86	
		佐伯区	(五日市)	3,096.33	769.90	765.80	359.59	324.66	81.55		4.10	2,249.07	642.05			642.05		1,607.02	29.16	44.96	3.24	
			(湯来)	13,432.99	7,251.65	7,225.10	4,573.07	1,761.72	889.99	0.32	26.55	6,102.31	1,773.41			1,765.98	7.43	4,328.90	13.35	50.66	15.02	
		小計				55,467.43	20,715.78	20,466.96	9,004.33	8,536.53	2,923.51	2.59	248.82	34,034.67	14,460.70	0.22	1.45	14,409.98	49.05	19,573.97	231.03	451.70
	安芸郡	府中町		434.46	110.50	37.17	0.42	16.13	20.62		73.33	320.13	33.81			33.81	286.32	0.50	0.88		2.45	
		海田町		524.77	32.17	32.08	12.82	11.84	7.42		0.09	470.64	103.34			103.34	367.30	17.52	2.92	1.52		
		熊野町		1,893.70	79.83	79.53	18.48	38.36	22.69		0.30	1,780.54	694.91			694.91	1,085.63	3.24	24.64	5.45		
		坂町		715.34	136.88	105.92	0.31	0.82	104.79		30.96	571.01	323.82			323.82	247.19	2.78	1.70	2.97		
	大竹市				5,746.72	1,236.23	1,100.66	83.70	310.66	706.30		135.57	4,340.03	2,210.17			2,210.17	2,129.86	36.47	85.30	48.69	
	廿日市市	(廿日市)		2,835.32	657.33	650.17	333.85	239.98	76.34		7.16	2,124.14	611.38			602.11	9.27	1,512.76	33.84	19.33	0.68	
		(大野)		5,712.89	1,806.96	1,760.70	47.09	139.85	1,573.76		46.26	3,815.10	2,451.43			2,451.43	1,363.67	4.82	45.15	40.86		
		(佐伯)		15,914.21	8,146.45	8,083.69	2,541.12	2,743.40	2,789.28	9.89	62.76	7,603.28	3,967.43	0.15	2.20	3,964.84	0.24	3,635.85	7.14	147.65	9.69	
		(吉和)		10,325.04	4,400.03	4,344.50	3,128.08	878.95	284.64	52.83	55.53	5,793.79	989.73	507.21	6.51	474.45	1.56	4,804.06	0.43	128.02	2.77	
		(宮島)																				
		小計		34,787.46	15,010.77	14,839.06	6,050.14	4,002.18	4,724.02	62.72	171.71	19,336.31	8,019.97	507.36	8.71	7,492.83	11.07	11,316.34	46.23	340.15	54.00	
	安芸高田市	(吉田)		5,894.55	1,412.63	1,347.89	95.89	838.90	413.00	0.10	64.74	4,445.88	3,642.70			3,641.73	0.97	803.18	4.47	30.35	1.22	
		(八千代)		3,834.31	1,466.89	1,424.61	163.82	1,148.67	112.12		42.28	2,323.59	1,249.88			1,249.88	1,073.71	5.17	37.89	0.77		
		(美土里)		8,592.15	2,601.88	2,543.34	381.13	1,719.37	442.79	0.05	58.54	5,945.32	2,968.88		0.57	2,967.38	0.93	2,976.44	7.82	36.82	0.31	
		(高宮)		8,741.28	2,226.39	2,112.20	138.68	1,513.91	459.61		114.19	6,409.22	3,409.06		2.64	3,405.71	0.71	3,000.16	19.61	85.76	0.30	
		(甲田)		5,107.32	925.83	888.04	42.51	425.58	419.71	0.24	37.79	4,087.00	3,017.04		0.29	3,016.75		1,069.96	3.30	89.85	1.34	
		(向原)		6,060.82	1,829.86	1,768.37	230.26	1,333.46	204.65		61.49	4,089.45	2,663.36		2.69	2,655.53	5.14	1,426.09	9.19	129.02	3.30	
		小計		38,230.43	10,463.48	10,084.45	1,052.29	6,979.89	2,051.88	0.39	379.03	27,300.46	16,950.92		6.19	16,936.98	7.75	10,349.54	49.56	409.69	7.24	
	山県郡	安芸太田町	(加計)		7,758.74	3,941.75	3,924.18	2,135.12	1,709.40	79.28	0.38	17.57	3,771.60	570.35		0.33	569.98	0.04	3,201.25	8.24	31.35	5.80
			(筒賀)		4,801.61	3,361.82	3,294.06	1,809.99	1,294.38	187.21	2.48	67.76	1,393.36	402.77	1.41	5.28	334.80	61.28	990.59	1.35	34.44	10.64
			(戸河内)		15,544.16	6,665.98	6,608.02	3,487.23	2,764.65	339.09	17.05	57.96	8,700.00	1,567.44	68.21	9.35	1,488.41	1.47	7,132.56	3.45	166.68	8.05
			小計		28,104.51	13,969.55	13,826.26	7,432.34	5,768.43	605.58	19.91	143.29	13,864.96	2,540.56	69.62	14.96	2,393.19	62.79	11,324.40	13.04	232.47	24.49
		北広島町	(芸北)		21,895.90	8,753.43	8,581.87	1,384.11	6,442.08	672.90	82.78	171.56	12,601.63	2,388.23	16.29	68.76	2,297.07	6.11	10,213.40	1.87	504.91	34.06
			(大朝)		7,377.31	3,362.86	3,337.28	838.65	1,995.14	501.45	2.04	25.58	3,969.01	1,645.32	0.02	2.67	1,642.48	0.15	2,323.69	5.32	40.05	0.07
			(千代田)		13,384.10	3,945.02	3,923.47	795.01	2,554.19	557.00	17.27	21.55	9,191.03	6,150.50		9.83	6,140.09	0.58	3,040.53	19.39	225.87	2.79
			(豊平)		9,822.75	3,828.49	3,789.25	1,239.16	2,362.20	179.65	8.24	39.24	5,799.55	2,824.29		2.69	2,821.42	0.18	2,975.26	8.42	185.05	1.24
		小計		52,480.06	19,889.80	19,631.87	4,256.93	13,353.61	1,911.00	110.33	257.93	31,561.22	13,008.34	16.31	83.95	12,901.06	7.02	18,552.88	35.00	955.88	38.16	
	計				218,384.88	81,644.99	80,203.96	27,911.76	39,018.45	13,077.81	195.94	1,441.03	133,579.97	58,346.54	593.51	115.26	57,500.09	137.68	75,233.43	435.37	2,505.33	219.22

(4) 民有林林種別面積(2/4)

区 分 市 町 村				総数	人工林							天然林						広葉樹	竹林	未立木地	更新困難地	
					総数	針葉樹					広葉樹	総数	針葉樹									
						総数	スギ	ヒノキ	マツ	その他			総数	スギ	ヒノキ	マツ	その他					
西部農林水産事務所	農林事業所	呉市	(呉)	6,245.63	531.31	445.59	95.53	164.53	185.53		85.72	5,445.64	1,967.11			1,967.11		3,478.53	105.54	114.95	48.19	
			(音戸)	790.33	5.13	3.74	0.20	1.92	1.62		1.39	748.16	274.38			274.38		473.78	31.06	5.43	0.55	
			(倉橋)	3,302.38	117.26	54.75	0.47	19.59	34.69		62.51	3,011.80	1,100.43			1,100.43		1,911.37	69.54	59.69	44.09	
			(下蒲刈)	394.99	14.10	6.27	3.67	1.59	1.01		7.83	355.41	200.00			200.00		155.41	1.78	19.21	4.49	
			(蒲刈)	942.05	15.16	15.08	11.82	1.19	2.07		0.08	785.75	229.51			229.51		556.24	83.17	55.15	2.82	
			(安浦)	3,415.15	427.46	325.94	24.67	114.89	186.38		101.52	2,928.22	1,353.12			1,353.12		1,575.10	20.72	38.30	0.45	
			(川尻)	1,035.47	254.63	182.03	0.59	55.37	126.07		72.60	757.01	330.81			330.81		426.20	10.33	4.98	8.52	
			(豊浜)	534.18	51.57	27.38	3.69	5.59	18.10		24.19	479.01	13.86			13.86		465.15	1.45	2.15		
			(豊)	375.24	18.70	11.43	3.87	7.28	0.28		7.27	355.81	5.53			5.53		350.28	0.45	0.28		
			小計	17,035.42	1,435.32	1,072.21	144.51	371.95	555.75		363.11	14,866.81	5,474.75			5,474.75		9,392.06	324.04	300.14	109.11	
		江田島市	(江田島)	1,312.44	535.42	234.07	0.92	4.14	228.49	0.52	301.35	743.13	299.87			299.87		443.26	11.48	9.55	12.86	
			(能美)	607.18	6.60	6.60	0.35	0.90	5.35			551.11	178.63			178.63		372.48	44.18	5.29		
			(沖美)	1,866.58	127.13	85.30	10.74	25.77	48.52	0.27	41.83	1,486.49	506.01			506.01		980.48	123.96	92.32	36.68	
			(大柿)	1,263.20	36.61	36.61	0.19	0.20	36.22			1,036.61	762.84			762.84		273.77	19.84	146.05	24.09	
			小計	5,049.40	705.76	362.58	12.20	31.01	318.58	0.79	343.18	3,817.34	1,747.35			1,747.35		2,069.99	199.46	253.21	73.63	
		事業所計				22,084.82	2,141.08	1,434.79	156.71	402.96	874.33	0.79	706.29	18,684.15	7,222.10		7,222.10		11,462.05	523.50	553.35	182.74
	東広島農林事業所	竹原市			7,667.39	1,104.07	918.30	97.56	293.29	527.45		185.77	6,037.29	2,962.19			2,962.19		3,075.10	317.56	194.25	14.22
		東広島市	(西条)	3,921.26	585.54	509.49	12.16	214.21	283.12		76.05	3,237.23	1,603.83		5.66	1,598.17		1,633.40	40.74	57.45	0.30	
			(八本松)	2,604.31	564.12	536.99	19.37	159.27	358.35		27.13	1,999.80	1,419.93		0.12	1,419.81		579.87	12.97	23.66	3.76	
			(志和)	3,451.87	469.41	456.88	53.73	283.41	119.74		12.53	2,935.84	1,967.91		1.58	1,966.33		967.93	9.81	36.45	0.36	
			(高屋)	4,089.58	401.67	384.89	42.62	195.33	146.94		16.78	3,586.94	2,816.29		2.06	2,814.23		770.65	51.07	49.90		
			(黒瀬)	2,744.67	244.38	224.08	13.58	72.41	138.09		20.30	2,424.63	1,927.80			1,927.80		496.83	20.05	55.60	0.01	
			(福富)	4,398.25	715.96	693.92	51.82	393.65	248.45		22.04	3,651.15	2,996.50		1.18	2,995.09	0.23	654.65	13.88	16.85	0.41	
			(豊栄)	5,237.91	663.51	612.89	34.38	452.07	126.44		50.62	4,525.99	4,240.13		0.77	4,239.36		285.86	8.22	40.13	0.06	
			(河内)	5,578.32	673.85	654.31	117.03	282.02	255.26		19.54	4,822.10	2,888.67			2,888.58	0.09	1,933.43	30.26	51.62	0.49	
			(安芸津)	4,510.63	1,125.42	994.17	19.21	222.19	752.77		131.25	3,323.94	1,407.31			1,407.01	0.30	1,916.63	25.47	35.13	0.67	
			小計	36,536.80	5,443.86	5,067.62	363.90	2,274.56	2,429.16		376.24	30,507.62	21,268.37		11.37	21,256.38	0.62	9,239.25	212.47	366.79	6.06	
		豊田郡 大崎上島町	(大崎)	587.58	51.86	51.17	12.86	31.89	6.42		0.69	514.86	111.50			111.50		403.36	12.03	8.83		
			(東野)	502.85	22.53	16.12	3.86	4.87	7.39		6.41	462.80	69.97			69.97		392.83	5.43	12.04	0.05	
			(木江)	373.53	26.83	23.47	4.14	10.18	9.15		3.36	324.89	70.84			70.84		254.05	0.85	20.34	0.62	
			小計	1,463.96	101.22	90.76	20.86	46.94	22.96		10.46	1,302.55	252.31			252.31		1,050.24	18.31	41.21	0.67	
		事業所計				45,668.15	6,649.15	6,076.68	482.32	2,614.79	2,979.57		572.47	37,847.46	24,482.87		11.37	24,470.88	0.62	13,364.59	548.34	602.25
	事務所計				286,137.85	90,435.22	87,715.43	28,550.79	42,036.20	16,931.71	196.73	2,719.79	190,111.58	90,051.51	593.61	126.63	89,193.07	138.30	100,060.07	1,507.21	3,660.93	422.91

(4) 民有林林種別面積 (3/4)

区 分 市 町 村			総数	人工林							天然林						竹林	未立木地	更新困難地			
				総数	針葉樹					広葉樹	総数	針葉樹				広葉樹						
					総数	スギ	ヒノキ	マツ	その他			総数	スギ	ヒノキ	マツ					その他		
東 部 農 林 水 産 事 務 所	福山市	(福山)	7,069.65	590.64	519.74	17.81	243.44	258.49		70.90	6,292.81	2,813.78			2,813.63	0.15	3,479.03	61.63	113.35	11.22		
		(内海)	732.88	39.55	23.52	0.20	8.44	14.88		16.03	674.80	386.65			386.65		288.15	6.68	11.70	0.15		
		(沼隈)	1,742.76	191.44	172.64	13.14	71.98	87.52		18.80	1,496.52	607.72			607.72		888.80	31.97	21.75	1.08		
		(神辺)	2,567.10	245.48	208.69	3.33	70.85	134.51		36.79	2,272.81	1,577.65			1,577.65		695.16	6.69	41.42	0.70		
		(加茂)	4,267.42	657.95	634.25	303.94	281.60	48.71		23.70	3,408.29	668.33			668.33		2,739.96	38.39	155.92	6.87		
		(芦田)	1,499.36	172.89	149.97	7.22	130.65	12.10		22.92	1,263.07	96.57			96.57		1,166.50	7.77	55.55	0.08		
		(駅家)	1,913.80	357.52	324.37	68.67	246.55	9.15		33.15	1,479.78	219.46			219.46		1,260.32	10.57	65.80	0.13		
		(新市)	2,665.93	600.09	570.08	211.09	285.40	73.59		30.01	1,997.86	554.26			554.26		1,443.60	21.82	45.30	0.86		
		小計	22,458.90	2,855.56	2,603.26	625.40	1,338.91	638.95		252.30	18,885.94	6,924.42			6,924.27	0.15	11,961.52	185.52	510.79	21.09		
	府中市	(府中)	4,840.17	1,057.83	1,002.10	236.49	673.93	91.68		55.73	3,582.88	1,716.59			1,716.59		1,866.29	100.39	95.88	3.19		
		(協和)	2,133.27	398.41	381.10	70.03	253.06	57.81	0.20	17.31	1,683.27	1,348.27			1,348.27		335.00	9.53	41.01	1.05		
		(上下)	5,901.33	1,601.21	1,586.51	194.24	1,277.31	114.83	0.13	14.70	4,207.02	2,562.07			2,561.72	0.35	1,644.95	9.01	83.99	0.10		
		小計	12,874.77	3,057.45	2,969.71	500.76	2,204.30	264.32	0.33	87.74	9,473.17	5,626.93			5,626.58	0.35	3,846.24	118.93	220.88	4.34		
	神石郡	神石高原町	(油木)	6,988.48	2,053.58	2,022.25	510.78	1,387.51	117.88	6.08	31.33	4,684.36	1,393.84			1,390.13	3.71	3,290.52	34.37	215.51	0.66	
			(神石)	7,559.37	3,163.02	3,110.55	558.66	2,435.58	97.83	18.48	52.47	4,067.23	925.13		2.47	922.62	0.04	3,142.10	56.53	263.07	9.52	
			(豊松)	3,867.45	1,388.56	1,359.12	259.39	1,043.95	54.62	1.16	29.44	2,056.89	778.38		0.13	778.18	0.07	1,278.51	21.52	400.47	0.01	
			(三和)	8,516.93	2,140.86	2,113.00	416.31	1,602.07	91.98	2.64	27.86	6,187.25	4,103.54	0.64		4,102.20	0.70	2,083.71	21.20	166.69	0.93	
			小計	26,932.23	8,746.02	8,604.92	1,745.14	6,469.11	362.31	28.36	141.10	16,995.73	7,200.89	0.64	2.60	7,193.13	4.52	9,794.84	133.62	1,045.74	11.12	
	計			62,265.90	14,659.03	14,177.89	2,871.30	10,012.32	1,265.58	28.69	481.14	45,354.84	19,752.24	0.64	2.60	19,743.98	5.02	25,602.60	438.07	1,777.41	36.55	
	尾道農林事業所	三原市	(三原)	11,642.98	1,029.19	860.99	57.62	234.44	568.93		168.20	10,460.34	5,143.12			5,143.12		5,317.22	28.40	115.97	9.08	
			(大和)	8,389.53	1,080.17	1,071.38	14.66	680.59	376.13		8.79	7,234.12	7,154.21			7,154.16	0.05	79.91	5.30	68.42	1.52	
			(本郷)	4,006.15	658.08	572.99	14.37	341.57	215.46	1.59	85.09	3,293.04	1,769.49			1,769.49		1,523.55	15.63	28.75	10.65	
			(久井)	3,700.20	535.00	517.29	10.69	298.72	207.88		17.71	3,066.39	2,616.08		3.30	2,612.78		450.31	8.98	88.61	1.22	
			小計	27,738.86	3,302.44	3,022.65	97.34	1,555.32	1,368.40	1.59	279.79	24,053.89	16,682.90		3.30	16,679.55	0.05	7,370.99	58.31	301.75	22.47	
		尾道市	(尾道)	5,222.59	442.12	359.89	12.93	223.44	123.52		82.23	4,628.25	3,549.36			3,548.31	1.05	1,078.89	22.49	123.76	5.97	
			(因島)	1,251.96	114.28	27.55	15.17	6.57	5.81		86.73	1,097.06	682.71			682.71		414.35	2.74	22.48	15.40	
			(瀬戸田)	1,215.35	60.00	38.02	4.55	3.10	30.37		21.98	1,137.20	600.90			600.90		536.30	1.73	15.92	0.50	
			(御調)	6,160.87	944.39	916.42	58.97	505.33	351.26	0.86	27.97	5,003.96	3,898.56	0.10		3,897.72	0.74	1,105.40	36.46	161.50	14.56	
			(向島)	230.70	16.81	0.20		0.20			16.61	208.38	195.07			195.07		13.31	0.71	4.50	0.30	
			小計	14,081.47	1,577.60	1,342.08	91.62	738.64	510.96	0.86	235.52	12,074.85	8,926.60	0.10		8,924.71	1.79	3,148.25	64.13	328.16	36.73	
		世羅郡	世羅町	(甲山)	7,391.84	1,534.58	1,435.61	75.72	807.50	551.92	0.47	98.97	5,779.14	4,522.15			4,522.15		1,256.99	16.55	59.82	1.75
				(世羅)	7,010.38	1,092.35	1,086.81	125.84	662.82	298.15		5.54	5,811.22	5,033.40			5,033.40		777.82	18.19	88.15	0.47
				(世羅西)	4,404.45	753.18	739.10	29.17	556.14	153.79		14.08	3,602.40	3,436.71			3,436.71		165.69	5.74	41.28	1.85
				小計	18,806.67	3,380.11	3,261.52	230.73	2,026.46	1,003.86	0.47	118.59	15,192.76	12,992.26			12,992.26		2,200.50	40.48	189.25	4.07
		事業所計			60,627.00	8,260.15	7,626.25	419.69	4,320.42	2,883.22	2.92	633.90	51,321.50	38,601.76	0.10	3.30	38,596.52	1.84	12,719.74	162.92	819.16	63.27
		事務所計			122,892.90	22,919.18	21,804.14	3,290.99	14,332.74	4,148.80	31.61	1,115.04	96,676.34	58,354.00	0.74	5.90	58,340.50	6.86	38,322.34	600.99	2,596.57	99.82

(4) 民有林林種別面積(4/4)

区 分 市 町 村			総数	人工林							天然林							竹林	未立木地	更新困難地
				総数	針葉樹					広葉樹	総数	針葉樹					広葉樹			
					総数	スギ	ヒノキ	マツ	その他			総数	スギ	ヒノキ	マツ	その他				
北部農林水産事務所	三次市	(三次)	16,156.00	3,446.79	3,365.48	452.58	2,673.88	238.57	0.45	81.31	12,072.09	6,756.19			6,755.87	0.32	5,315.90	39.11	597.01	1.00
		(君田)	5,833.16	2,743.83	2,709.43	742.41	1,768.32	198.10	0.60	34.40	2,936.08	240.38			240.38		2,695.70	9.36	131.90	11.99
		(布野)	7,086.88	3,860.37	3,648.22	996.61	2,495.21	146.26	10.14	212.15	3,124.89	388.78			388.78		2,736.11	5.55	94.72	1.35
		(作木)	7,624.18	3,145.76	3,124.18	602.85	2,285.81	233.55	1.97	21.58	4,320.05	263.38		0.38	263.00		4,056.67	29.92	120.68	7.77
		(吉舎)	6,527.25	1,648.00	1,629.82	234.43	1,275.56	119.83		18.18	4,748.85	1,333.59			1,333.59		3,415.26	15.87	114.41	0.12
		(三良坂)	2,731.75	649.02	619.35	86.40	494.69	38.26		29.67	2,045.79	761.01			761.01		1,284.78	3.76	33.18	
		(三和)	5,141.77	602.25	572.81	20.92	460.86	90.18	0.85	29.44	4,480.66	3,880.22			3,879.78	0.44	600.44	6.14	42.99	9.73
		(甲奴)	4,892.19	1,303.75	1,288.18	62.21	1,132.45	93.52		15.57	3,548.47	2,435.89			2,432.15	3.74	1,112.58	7.00	32.80	0.17
		小計	55,993.18	17,399.77	16,957.47	3,198.41	12,586.78	1,158.27	14.01	442.30	37,276.88	16,059.44		0.38	16,054.56	4.50	21,217.44	116.71	1,167.69	32.13
	庄原市	(庄原)	16,996.93	5,175.37	4,711.74	629.27	3,680.47	392.31	9.69	463.63	11,513.00	3,683.86		0.12	3,682.52	1.22	7,829.14	49.51	258.26	0.79
		(総領)	5,338.52	2,815.11	2,790.79	763.81	2,004.91	21.67	0.40	24.32	2,472.47	284.38		0.10	284.28		2,188.09	17.46	33.39	0.09
		(西城)	19,483.49	11,072.69	10,980.53	4,503.32	6,162.62	217.89	96.70	92.16	8,016.04	463.24	3.41	4.50	454.86	0.47	7,552.80	30.70	279.43	84.63
		(東城)	25,035.38	11,509.17	11,429.49	2,833.32	8,304.84	235.38	55.95	79.68	12,943.91	1,580.22	0.70	10.76	1,568.22	0.54	11,363.69	71.46	461.43	49.41
		(口和)	8,925.99	4,241.74	4,091.09	956.65	2,735.95	392.59	5.90	150.65	4,465.55	582.39			582.39		3,883.16	19.06	199.04	0.60
		(高野)	11,123.25	3,845.22	3,799.36	1,201.72	2,459.47	85.91	52.26	45.86	6,644.34	622.94		0.10	622.79	0.05	6,021.40	1.87	624.44	7.38
		(比和)	11,038.20	5,121.70	5,011.51	1,623.16	3,334.02	41.65	12.68	110.19	5,650.08	340.01			340.01		5,310.07	23.65	193.95	48.82
		小計	97,941.76	43,781.00	42,814.51	12,511.25	28,682.28	1,387.40	233.58	966.49	51,705.39	7,557.04	4.11	15.58	7,535.07	2.28	44,148.35	213.71	2,049.94	191.72
		事務所計	153,934.94	61,180.77	59,771.98	15,709.66	41,269.06	2,545.67	247.59	1,408.79	88,982.27	23,616.48	4.11	15.96	23,589.63	6.78	65,365.79	330.42	3,217.63	223.85
	県計			562,965.69	174,535.17	169,291.55	47,551.44	97,638.00	23,626.18	475.93	5,243.62	375,770.19	172,021.99	598.36	148.49	171,123.20	151.94	203,748.20	2,438.62	9,475.13

資料：1 県林業課調 平成31年4月1日現在

2 市町村の順番は総務省地方公共団体コードを参照にしている。

※未立木地には伐採跡地を含む。

(5) 民有林林種別蓄積(1/4)(平成31年4月1日現在)

単位: m³ 単位: 束

区 分 市 町 村				総数	人工林						天然林							竹林		
					総数	針葉樹					広葉樹	総数	針葉樹						広葉樹	
						総数	スギ	ヒノキ	マツ	その他			総数	スギ	ヒノキ	マツ	その他			
西部農林水産事務所	広島市	中東南区	(広島)	95,002	14,980	14,451	2,351	4,966	7,134		529	80,022	28,327			28,327	51,695	26,630		
		東区	(安芸)	208,824	71,761	71,761	12,755	36,424	22,582			137,063	87,271			87,266	5	49,792	9,750	
		安芸区	(船越)	12,706	1,182	1,182	922	223	37			11,524	5,422			5,422	6,102	7,785		
			(瀬野川)	425,601	144,460	142,977	35,472	30,381	77,124	1,483	281,141	76,521			76,513	8	204,620	40,650		
			(阿戸)	187,726	71,579	70,271	26,032	33,720	10,519	1,308	116,147	52,473			52,473		63,674	11,720		
			(矢野)	60,406	13,681	13,681	160	644	12,877		46,725	11,754			11,754		34,971	7,905		
		安佐南区	(祇園)	50,861	5,753	5,690	2,787	2,701	202	63	45,108	31,715			31,715		13,393	22,995		
			(安古市)	93,097	16,856	16,830	3,533	13,111	186	26	76,241	58,829			58,829		17,412	7,735		
			(佐東)	90,512	22,393	22,272	11,042	10,450	780	121	68,119	43,361			43,361		24,758	2,940		
			(沼田)	801,931	371,325	370,788	193,053	151,970	25,725	40	537	430,606	369,483		186	362,738	6,559	61,123	19,360	
		安佐北区	(安佐)	1,602,846	1,048,238	1,046,810	503,476	492,913	50,143	278	1,428	554,608	322,107		25	321,707	375	232,501	62,815	
			(可部)	1,058,414	485,393	484,952	165,840	304,020	15,092		441	573,021	358,897			358,897		214,124	26,805	
			(高陽)	502,609	183,288	182,648	57,748	90,026	34,867	7	640	319,321	220,159			220,159		99,162	11,900	
			(白木)	1,270,812	492,927	484,938	221,194	211,695	52,049		7,989	777,885	434,316	74		434,196	46	343,569	54,995	
		佐伯区	(五日市)	411,957	174,154	173,749	84,286	78,092	11,371		405	237,803	95,078			95,078		142,725	56,465	
			(湯来)	3,550,707	2,569,288	2,566,165	1,825,543	540,532	200,046	44	3,123	981,419	367,394			365,749	1,645	614,025	25,405	
		小計				10,424,011	5,687,258	5,669,165	3,146,194	2,001,868	520,734	369	18,093	4,736,753	2,563,107	74	211	2,554,184	8,638	2,173,646
	安芸郡	府中町		37,839	7,917	4,625	100	1,979	2,546		3,292	29,922	4,823			4,823		25,099	750	
		海田町		57,963	5,900	5,891	2,911	1,964	1,016		9	52,063	15,436			15,436		36,627	27,150	
		熊野町		216,375	13,801	13,765	4,224	6,308	3,233		36	202,574	103,357			103,357		99,217	4,930	
		坂町		70,269	13,854	12,377	75	79	12,223		1,477	56,415	37,242			37,242		19,173	5,315	
		大竹市			701,402	184,952	177,019	19,392	72,067	85,560		7,933	516,450	310,375			310,375		206,075	56,736
		廿日市市	(廿日市)	371,295	144,465	144,123	78,250	55,296	10,577		342	226,830	84,068			82,603	1,465	142,762	59,765	
			(大野)	668,642	231,962	229,858	10,357	28,985	190,516		2,104	436,680	310,961			310,961		125,719	8,655	
			(佐伯)	3,973,329	2,516,297	2,509,574	1,013,142	846,860	647,078	2,494	6,723	1,457,032	964,119	59	788	963,208	64	492,913	10,710	
			(吉和)	2,474,721	1,516,272	1,512,295	1,154,920	274,238	69,666	13,471	3,977	958,449	291,824	186,931	1,373	103,265	255	666,625	860	
			(宮島)																	
			小計	7,487,987	4,408,996	4,395,850	2,256,669	1,205,379	917,837	15,965	13,146	3,078,991	1,650,972	186,990	2,161	1,460,037	1,784	1,428,019	79,990	
		安芸高田市	(吉田)	1,044,294	264,410	259,577	28,674	158,340	72,543	20	4,833	779,884	697,348			697,174	174	82,536	8,592	
			(八千代)	668,237	306,538	303,701	50,470	231,964	21,267		2,837	361,699	247,036			247,036		114,663	9,955	
			(美土里)	1,450,552	548,846	543,251	119,470	341,185	82,586	10	5,595	901,706	576,348		153	576,007	188	325,358	13,695	
			(高宮)	1,427,470	453,568	443,540	43,358	322,633	77,549		10,028	973,902	650,332		601	649,592	139	323,570	38,252	
			(甲田)	871,465	175,301	172,024	13,109	80,576	78,289	50	3,277	696,164	581,791		72	581,719		114,373	5,850	
			(向原)	1,037,365	381,198	375,812	70,302	271,885	33,625		5,386	656,167	505,950		746	504,145	1,059	150,217	17,755	
	小計		6,499,383	2,129,861	2,097,905	325,383	1,406,583	365,859	80	31,956	4,369,522	3,258,805		1,572	3,255,673	1,560	1,110,717	94,099		
	(加計)		2,002,384	1,413,382	1,411,449	849,716	543,419	18,220	94	1,933	589,002	137,385		121	137,253	11	451,617	16,285		
	山県郡	安芸太田町	(筒賀)	1,391,124	1,152,044	1,145,561	701,482	397,034	46,534	511	6,483	239,080	100,891	601	1,764	82,407	16,119	138,189	2,500	
			(戸河内)	3,669,398	2,277,292	2,271,460	1,357,428	828,498	81,309	4,225	5,832	1,392,106	402,875	27,313	3,374	371,862	326	989,231	6,825	
			小計	7,062,906	4,842,718	4,828,470	2,908,626	1,768,951	146,063	4,830	14,248	2,220,188	641,151	27,914	5,259	591,522	16,456	1,579,037	25,610	
			(芸北)	4,569,867	2,554,627	2,539,457	532,091	1,822,810	164,008	20,548	15,170	2,015,240	588,023	6,601	23,230	556,625	1,567	1,427,217	1,917	
		(大朝)	1,704,130	970,581	969,274	331,227	514,609	122,921	517	1,307	733,549	414,887	9	836	414,008	34	318,662	8,100		
		(千代田)	3,123,573	1,148,060	1,146,840	315,129	691,260	136,144	4,307	1,220	1,975,513	1,558,343		3,464	1,554,728	151	417,170	34,673		
		(豊平)	2,268,936	1,165,425	1,163,721	490,259	628,836	42,599	2,027	1,704	1,103,511	698,036		974	697,016	46	405,475	14,190		
		小計	11,666,506	5,838,693	5,819,292	1,668,706	3,657,515	465,672	27,399	19,401	5,827,813	3,259,289	6,610	28,504	3,222,377	1,798	2,568,524	58,880		
計				44,224,641	23,133,950	23,024,359	10,332,280	10,122,693	2,520,743	48,643	109,591	21,090,691	11,844,557	221,588	37,707	11,555,026	30,236	9,246,134	749,315	

(5) 民有林林種別蓄積(2/4)

区 分 市 町 村				総数	人工林						天然林						竹林			
					総数	針葉樹					広葉樹	総数	針葉樹					広葉樹		
						総数	スギ	ヒノキ	マツ	その他			総数	スギ	ヒノキ	マツ			その他	
西部農林水産事務所	呉農林事業所	呉市	(呉)	612,838	71,943	67,989	20,166	25,304	22,519		3,954	540,895	229,048			229,048		311,847	88,015	
			(音戸)	82,932	593	548	47	272	229		45	82,339	33,625			33,625		48,714	47,245	
			(倉橋)	274,574	9,297	6,079	104	2,822	3,153		3,218	265,277	114,140			114,140		151,137	104,500	
			(下蒲刈)	45,078	1,573	1,184	794	246	144		389	43,505	25,854			25,854		17,651	2,670	
			(蒲刈)	89,701	3,246	3,236	2,832	161	243		10	86,455	26,287			26,287		60,168	125,255	
			(安浦)	354,065	45,620	41,008	5,135	15,745	20,128		4,612	308,445	159,740			159,740		148,705	31,080	
			(川尻)	102,752	24,951	21,513	108	8,729	12,676		3,438	77,801	38,204			38,204		39,597	15,495	
			(豊浜)	54,846	4,364	3,142	735	647	1,760		1,222	50,482	1,573			1,573		48,909		
			(豊)	38,953	2,413	1,913	838	1,039	36		500	36,540	639			639		35,901		
		小計	1,655,739	164,000	146,612	30,759	54,965	60,888		17,388	1,491,739	629,110			629,110		862,629	414,260		
		江田島市	(江田島)	108,782	43,658	24,217	217	494	23,448	58	19,441	65,124	33,180			33,180		31,944	17,092	
			(能美)	55,649	712	712	50	131	531			54,937	22,722			22,722		32,215	66,545	
			(沖美)	150,831	11,389	9,054	2,486	1,300	5,253	15	2,335	139,442	59,090			59,090		80,352	185,995	
			(大柿)	105,717	3,734	3,734	43	32	3,659			101,983	78,145			78,145		23,838	30,800	
			小計	420,979	59,493	37,717	2,796	1,957	32,891	73	21,776	361,486	193,137			193,137		168,349	300,432	
		事業所計			2,076,718	223,493	184,329	33,555	56,922	93,779	73	39,164	1,853,225	822,247			822,247		1,030,978	714,692
	東広島農林事業所	竹原市			856,683	135,949	128,065	22,201	40,025	65,839		7,884	720,734	391,215			391,215		329,519	475,490
		東広島市	(西条)	388,695	53,419	49,448	2,607	17,763	29,078		3,971	335,276	188,747		347	188,400		146,529	62,475	
			(八本松)	306,142	49,816	48,538	4,210	13,941	30,387		1,278	256,326	198,594			198,594		57,732	21,415	
			(志和)	562,620	88,821	88,255	16,709	49,419	22,127		566	473,799	380,701		35	380,666		93,098	1,815	
			(高屋)	610,473	70,112	69,126	12,993	32,445	23,688		986	540,361	473,268		99	473,169		67,093	86,600	
			(黒瀬)	308,109	21,803	21,151	3,160	6,707	11,284		652	286,306	248,978			248,978		37,328	30,075	
			(福富)	723,070	109,882	108,659	15,494	54,386	38,779		1,223	613,188	551,861		137	551,679	45	61,327	20,820	
			(豊栄)	945,515	90,525	88,300	9,795	56,737	21,768		2,225	854,990	828,117		210	827,907		26,873	75	
			(河内)	907,698	140,228	139,464	36,401	55,318	47,745		764	767,470	558,979			558,960	19	208,491	46,485	
			(安芸津)	492,989	135,135	128,123	3,949	28,122	96,052		7,012	357,854	181,639			181,601	38	176,215	38,028	
			小計	5,245,311	759,741	741,064	105,318	314,838	320,908		18,677	4,485,570	3,610,884		828	3,609,954	102	874,686	307,788	
		豊田郡 大崎上島町	(大崎)	58,616	8,578	8,523	2,998	4,727	798		55	50,038	11,859			11,859		38,179	16,545	
			(東野)	52,407	2,849	2,487	840	782	865		362	49,558	8,628			8,628		40,930	8,145	
			(木江)	35,591	3,622	3,427	922	1,528	977		195	31,969	7,755			7,755		24,214	1,275	
			小計	146,614	15,049	14,437	4,760	7,037	2,640		612	131,565	28,242			28,242		103,323	25,965	
		事業所計			6,248,608	910,739	883,566	132,279	361,900	389,387		27,173	5,337,869	4,030,341		828	4,029,411	102	1,307,528	809,243
		事務所計			52,549,967	24,268,182	24,092,254	10,498,114	10,541,515	3,003,909	48,716	175,928	28,281,785	16,697,145	221,588	38,535	16,406,684	30,338	11,584,640	2,273,250

(5) 民有林林種別蓄積(3/4)

区 分 市 町 村			総数	人工林							天然林							竹林		
				総数	針葉樹					広葉樹	総数	針葉樹					広葉樹			
					総数	スギ	ヒノキ	マツ	その他			総数	スギ	ヒノキ	マツ	その他				
東部農林水産事務所	福山市	(福山)	838,297	73,625	69,161	4,048	30,340	34,773		4,464	764,672	406,445			406,421	24	358,227	92,256		
		(内海)	74,237	3,798	2,972	50	766	2,156		826	70,439	40,424			40,424		30,015	10,020		
		(沼隈)	201,515	24,506	23,409	3,056	8,459	11,894		1,097	177,009	84,068			84,068		92,941	44,505		
		(神辺)	296,064	26,238	24,584	742	6,446	17,396		1,654	269,826	203,177			203,177		66,649	9,755		
		(加茂)	575,102	164,349	162,799	95,764	58,228	8,807		1,550	410,753	125,298			125,298		285,455	57,529		
		(芦田)	144,522	18,165	16,762	1,423	13,545	1,794		1,403	126,357	13,594			13,594		112,763	11,720		
		(駅家)	235,319	75,576	73,341	21,249	50,657	1,435		2,235	159,743	39,681			39,681		120,062	16,062		
		(新市)	388,873	129,540	127,967	65,848	50,971	11,148		1,573	259,333	110,835			110,835		148,498	31,058		
		小計	2,753,929	515,797	500,995	192,180	219,412	89,403		14,802	2,238,132	1,023,522			1,023,498	24	1,214,610	272,905		
	府中市	(府中)	752,897	221,723	218,459	73,663	127,470	17,326		3,264	531,174	335,224			335,224		195,950	153,204		
		(協和)	390,674	92,684	91,390	22,127	58,966	10,256	41	1,294	297,990	266,936			266,936		31,054	14,300		
		(上下)	1,010,198	350,476	349,545	59,742	268,667	21,110	26	931	659,722	483,726			483,654	72	175,996	13,810		
		小計	2,153,769	664,883	659,394	155,532	455,103	48,692	67	5,489	1,488,886	1,085,886			1,085,814	72	403,000	181,314		
	神石郡	神石高原町	(油木)	1,116,542	496,030	493,893	159,720	310,695	22,237	1,241	2,137	620,512	274,636			273,956	680	345,876	47,536	
			(神石)	1,690,955	1,022,285	1,017,333	226,526	762,896	23,165	4,746	4,952	668,670	232,435	857		231,568	10	436,235	44,953	
			(豊松)	616,559	330,475	327,561	81,229	235,726	10,375	231	2,914	286,084	149,248			149,234	14	136,836	15,447	
			(三和)	1,515,010	483,126	482,387	126,398	338,830	16,640	519	739	1,031,884	812,745	211		812,440	94	219,139	15,144	
			小計	4,939,066	2,331,916	2,321,174	593,873	1,648,147	72,417	6,737	10,742	2,607,150	1,469,064	211	857	1,467,198	798	1,138,086	123,080	
	計			9,846,764	3,512,596	3,481,563	941,585	2,322,662	210,512	6,804	31,033	6,334,168	3,578,472	211	857	3,576,510	894	2,755,696	577,299	
	尾道農林事業所	三原市	(三原)	1,655,265	178,055	167,975	17,779	43,505	106,691		10,080	1,477,210	933,681			933,681		543,529	41,706	
			(大和)	1,527,446	160,134	159,683	4,117	96,512	59,054		451	1,367,312	1,359,912			1,359,902	10	7,400	7,950	
			(本郷)	535,060	69,974	65,846	4,158	27,272	34,165	251	4,128	465,086	316,481			316,481		148,605	150	
			(久井)	589,849	78,944	77,980	2,995	40,676	34,309		964	510,905	472,108		752	471,356		38,797	13,438	
			小計	4,307,620	487,107	471,484	29,049	207,965	234,219	251	15,623	3,820,513	3,082,182		752	3,081,420	10	738,331	63,244	
		尾道市	(尾道)	585,435	41,473	36,960	2,638	19,916	14,406		4,513	543,962	438,365			438,233	132	105,597	25,085	
			(因島)	104,538	7,693	4,304	3,043	724	537		3,389	96,845	70,920			70,920		25,925	4,170	
			(瀬戸田)	130,193	3,781	3,508	1,058	558	1,892		273	126,412	74,979			74,979		51,433	2,595	
			(御調)	864,583	148,631	147,102	14,894	78,805	53,278	125	1,529	715,952	625,638	22		625,492	124	90,314	47,334	
			(向島)	19,878	368	29		29			339	19,510	18,664			18,664		846	1,065	
			小計	1,704,627	201,946	191,903	21,633	100,032	70,113	125	10,043	1,502,681	1,228,566	22		1,228,288	256	274,115	80,249	
		世羅郡	世羅町	(甲山)	1,196,816	258,176	249,916	23,006	129,305	97,512	93	8,260	938,640	824,037			824,037		114,603	30,615
				(世羅)	1,262,984	220,932	220,533	38,660	130,295	51,578		399	1,042,052	963,486			963,486		78,566	31,255
				(世羅西)	797,465	111,604	110,993	8,588	76,044	26,361		611	685,861	669,283			669,283		16,578	9,280
				小計	3,257,265	590,712	581,442	70,254	335,644	175,451	93	9,270	2,666,553	2,456,806			2,456,806		209,747	71,150
		事業所計			9,269,512	1,279,765	1,244,829	120,936	643,641	479,783	469	34,936	7,989,747	6,767,554	22	752	6,766,514	266	1,222,193	214,643
		事務所計			19,116,276	4,792,361	4,726,392	1,062,521	2,966,303	690,295	7,273	65,969	14,323,915	10,346,026	233	1,609	10,343,024	1,160	3,977,889	791,942

(5) 民有林林種別蓄積(4/4)

区 分 市 町 村			総数	人工林							天然林							竹林
				総数	針葉樹					広葉樹	総数	針葉樹					広葉樹	
					総数	スギ	ヒノキ	マツ	その他			総数	スギ	ヒノキ	マツ	その他		
北部農林水産事務所	三次市	(三次)	2,540,920	724,953	720,832	141,647	535,226	43,869	90	4,121	1,815,967	1,262,272			1,262,207	65	553,695	76,749
		(君田)	1,272,280	860,877	857,945	294,149	515,653	47,989	154	2,932	411,403	41,415			41,415		369,988	18,006
		(布野)	1,609,405	1,165,202	1,152,554	399,718	714,507	35,726	2,603	12,648	444,203	83,521			83,521		360,682	11,100
		(作木)	1,557,673	941,285	939,570	237,713	645,467	55,882	508	1,715	616,388	62,278		137	62,141		554,110	59,840
		(吉舎)	1,000,187	384,565	383,911	72,431	288,954	22,526		654	615,622	267,754			267,754		347,868	29,680
		(三良坂)	419,870	140,761	140,039	27,415	105,375	7,249		722	279,109	151,803			151,803		127,306	7,440
		(三和)	875,089	90,561	88,552	6,380	65,309	16,692	171	2,009	784,528	734,121			734,054	67	50,407	12,095
		(甲奴)	851,103	263,271	262,490	18,857	226,521	17,112		781	587,832	469,851			469,081	770	117,981	10,500
		小計	10,126,527	4,571,475	4,545,893	1,198,310	3,097,012	247,045	3,526	25,582	5,555,052	3,073,015		137	3,071,976	902	2,482,037	225,410
	庄原市	(庄原)	2,428,873	1,001,622	981,133	191,779	713,277	74,157	1,920	20,489	1,427,251	657,449		24	657,171	254	769,802	82,627
		(総領)	1,310,793	945,233	943,160	305,112	632,606	5,339	103	2,073	365,560	64,328		34	64,294		301,232	25,860
		(西城)	4,800,301	3,673,806	3,666,550	1,772,195	1,817,452	52,533	24,370	7,256	1,126,495	82,935	1,430	1,504	79,880	121	1,043,560	53,965
		(東城)	5,557,396	3,712,048	3,705,194	1,098,954	2,535,719	56,557	13,964	6,854	1,845,348	334,924	280	3,302	331,201	141	1,510,424	107,618
		(口和)	1,868,923	1,202,498	1,195,169	372,108	725,902	95,797	1,362	7,329	666,425	136,227			136,227		530,198	38,120
		(高野)	2,158,811	1,180,562	1,178,187	464,044	680,565	20,751	12,827	2,375	978,249	145,573			145,560	13	832,676	3,220
		(比和)	2,360,928	1,573,426	1,565,441	620,187	932,932	9,520	2,802	7,985	787,502	48,946			48,946		738,556	45,395
		小計	20,486,025	13,289,195	13,234,834	4,824,379	8,038,453	314,654	57,348	54,361	7,196,830	1,470,382	1,710	4,864	1,463,279	529	5,726,448	356,805
		事務所計	30,612,552	17,860,670	17,780,727	6,022,689	11,135,465	561,699	60,874	79,943	12,751,882	4,543,397	1,710	5,001	4,535,255	1,431	8,208,485	582,215
	県計			102,278,795	46,921,213	46,599,373	17,583,324	24,643,283	4,255,903	116,863	321,840	55,357,582	31,586,568	223,531	45,145	31,284,963	32,929	23,771,014

資料：1 県林業課調 平成31年4月1日現在

2 市町村の順番は総務省地方公共団体コードを参照にしている。

※未立木地には伐採跡地を含む。

(6) 民有林公益的機能別施業森林等の区域別面積 (平成31年4月1日現在) (1/2)

単位: ha

区 分					民 有 林 面 積	木材の生産機能の維持増進を図るための森林施業を推進すべき森林	水源の涵養の機能の維持増進を図るための森林施業を推進すべき森林	土地に関する災害の防止及び土壌の保全の機能の維持増進を図るための森林施業を増進すべき森林	快適な環境の形成の機能の維持増進を図るための森林施業を増進すべき森林	保健文化機能の維持増進を図るための森林施業を推進すべき森林	その他の公益的機能の維持増進を図るための森林施業を推進すべき森林		
市 町 村													
西部農林水産事務所	広島市	中東南西区	(広 島)		818.08	88.03		159.02	816.69	817.75			
			東 区	(安 芸)	1,588.56	696.18		811.14		104.44			
		安 芸 区	(船 越)	118.73	5.48		61.09	118.72	118.72				
			(瀬 野 川)	3,640.72	1,527.02		1,203.33		728.95				
			(阿 戸)	1,504.57	1,178.90		296.81						
			(矢 野)	557.80	333.93		283.96	0.24	286.68				
		安佐南区	(祇 園)	366.20	33.51		111.13	352.95	352.95				
			(安 古 市)	625.81	69.66		252.86	384.53	384.53				
			(佐 東)	570.81	328.44		216.37	138.17	145.19				
			(沼 田)	4,588.86	3,652.93	81.47	1,160.22	574.37	717.18				
		安佐北区	(安 佐)	7,975.43	7,029.66	7,975.43	667.56	120.42	176.30				
			(可 部)	6,017.19	1,662.05	6,017.19	1,595.98	928.34	1,789.74				
			(高 陽)	2,909.93	1,922.32	87.49	1,019.74	626.41	725.74				
			(白 木)	7,655.42	6,136.04	7,655.42	388.98		359.00				
		佐 伯 区	(五日市)	3,096.33	972.10		1,184.26	202.21	290.29				
			(湯 来)	13,432.99	11,300.63	13,376.26	764.20		1,704.46				
		小 計				55,467.43	36,936.88	35,193.26	10,176.65	4,263.05	8,701.92		
	安 芸 郡	府中町				434.46	41.03		292.64	434.46	434.46		
		海田町				524.77	126.04		83.44	10.15	10.15		
		熊野町				1,893.70	93.97		807.68				
		坂町				715.34	354.78		410.37		239.41		
	大竹市					5,746.72	590.76	39.87	2,888.72	57.63	2,308.62		
	廿日市市		(廿 日 市)		2,835.32	2,367.60		1,062.18	258.20	471.90			
			(大 野)		5,712.89	1,728.12		3,851.27		1,651.22			
			(佐 伯)		15,914.21	12,128.67	15,036.18	3,238.91		575.81			
			(吉 和)		10,325.04	6,854.27	9,249.27	106.14		748.60			
			(宮 島)										
			小 計		34,787.46	23,078.66	24,285.45	8,258.50	258.20	3,447.53			
	安芸高田市		(吉 田)		5,894.55	1,097.34	5,894.55	699.30		425.69			
			(八 千 代)		3,834.31	2,431.07	3,834.31	576.01		774.75			
			(美 土 里)		8,592.15	4,701.75	8,592.15	176.21		4.33			
			(高 宮)		8,741.28	2,924.73	8,741.28	928.89		210.78			
			(甲 田)		5,107.32	126.88	5,107.32	156.80		28.98			
			(向 原)		6,060.82	3,738.88	6,060.82	795.06		1.35			
			小 計		38,230.43	15,020.65	38,230.43	3,332.27		1,445.88			
	山県郡	安芸太田町	(加 計)		7,758.74	7,565.71	7,758.74	554.28		330.79			
			(筒 賀)		4,801.61	2,451.87	4,801.61	284.98		499.11			
			(戸 河 内)		15,544.16	11,737.27	15,507.00	916.59		3,984.41			
		北広島町	小 計		28,104.51	21,754.85	28,067.35	1,755.85		4,814.31			
			(芸 北)		21,895.90	19,808.27	20,074.96	768.14	13.77	1,928.53			
			(大 朝)		7,377.31	5,751.70	6,941.73	281.24	1.33	20.72			
			(千 代 田)		13,384.10	9,004.53	12,900.54	600.12	15.12	207.78			
	(豊 平)			9,822.75	7,365.91	9,257.74	165.52	6.03	31.21				
	小 計		52,480.06	41,930.41	49,174.97	1,815.02	36.25	2,188.24					
	計					218,384.88	139,928.03	174,991.33	29,821.14	5,059.74	23,690.52		
	農林事業所	呉市		(呉)		6,245.63	764.36		3,681.44	3,796.40	4,602.47		
				(音 戸)		790.33	14.75		37.98		3.09		
				(倉 橋)		3,302.38	0.75		555.34	45.11	517.61		
				(下 蒲 刈)		394.99	32.52		58.68	4.56	17.34		
				(蒲 刈)		942.05	25.81		82.85	1.37	17.75		
				(安 浦)		3,415.15	375.99		1,252.69	25.58	764.15		
				(川 尻)		1,035.47	263.02		705.17	2.50	725.93		
				(豊 浜)		534.18	20.93		76.77	7.50	12.85		
				(豊)		375.24	32.99		43.84		26.18		
				小 計		17,035.42	1,531.12		6,494.76	3,883.02	6,687.37		
		江田島市		(江 田 島)		1,312.44	182.40		786.25		136.52		
				(能 美)		607.18			84.08		15.92		
(沖 美)					1,866.58	912.34		509.66		294.25			
(大 柿)					1,263.20	69.34		188.85	1.49	2.70			
小 計					5,049.40	1,164.08		1,568.84	1.49	449.39			
事業所計					22,084.82	2,695.20		8,063.60	3,884.51	7,136.76			
東広島農林事業所	東広島市	竹原市			7,667.39	1,053.24		3,593.08	2,905.23	4,347.64			
			(西 条)		3,921.26	608.20	3,921.26	1,843.82	895.63	1,249.24			
			(八 本 松)		2,604.31	962.80	2,604.31	1,438.40	815.76	969.15			
			(志 和)		3,451.87	376.78	3,451.87	580.37		2.35			
			(高 屋)		4,089.58	369.22	4,089.58	1,188.95	563.06	569.74			
			(黒 瀬)		2,744.67	194.83	2,743.18	1,099.15		4.55			
			(福 富)		4,398.25	575.71	4,398.25	937.76		46.48			
			(豊 栄)		5,237.91	602.42	5,237.91	1,004.49		60.10			
			(河 内)		5,578.32	632.68	5,578.32	1,462.77		361.24			
			(安芸津)		4,510.63	1,629.13	4,510.63	1,508.15		750.37			
			小 計		36,536.80	5,951.77	36,535.31	11,063.86	2,274.45	4,013.22			
	豊田郡	大崎上島町	(大 崎)		587.58	7.72		100.83		105.01			
			(東 野)		502.85	7.05		34.18		41.94			
			(木 江)		373.53	6.77		98.95		98.74			
			小 計		1,463.96	21.54		233.96		245.69			
			事業所計					45,668.15	7,026.55	36,535.31	14,890.90	5,179.68	8,606.55
			事務所計					286,137.85	149,649.78	211,626.64	52,775.64	14,123.93	39,333.83

(6) 民有林公益的機能別施業森林等の区域別面積 (平成31年4月1日現在) (2/2)

単位: ha

区 分													
市 町 村				民 有 林 面 積		木材の生産機能の維持増進を図るための森林施業を推進すべき森林	水源の涵養の機能の維持増進を図るための森林施業を増進すべき森林	土地に関する災害の防止及び土壌の保全の機能の維持増進を図るための森林施業を増進すべき森林	快適な環境の形成の機能の維持増進を図るための森林施業を増進すべき森林	保健文化機能の維持増進を図るための森林施業を推進すべき森林	その他の公益的機能の維持増進を図るための森林施業を推進すべき森林		
東 部 農 林 水 産 事 務 所	尾 道 農 林 事 業 所	福 山 市	(福 山)	7,069.65	71.35			2,495.87	2,496.77	2,825.03			
			(内 海)	732.88			316.35	7.68	55.90				
			(沼 隈)	1,742.76	61.12		870.65		330.55				
			(神 辺)	2,567.10			1,517.50	89.05	90.26				
			(加 茂)	4,267.42	207.48	4,267.42	607.35		459.22				
			(芦 田)	1,499.36			552.99						
			(駅 家)	1,913.80	187.04	13.47	175.73	218.80	316.23				
			(新 市)	2,665.93	514.20	484.20	431.23		372.34				
			小 計	22,458.90	1,041.19	4,765.09	6,967.67	2,812.30	4,449.53				
		府中市	(府 中)	4,840.17	310.63	4,823.40	1,208.00	100.19	363.09				
			(協 和)	2,133.27	94.99	2,120.14	467.34						
			(上 下)	5,901.33	1,783.69	5,891.61	746.39		271.27				
			小 計	12,874.77	2,189.31	12,835.15	2,421.73	100.19	634.36				
		神 石 郡	神石高原町	(油 木)	6,988.48	5,237.26	6,988.48	35.13		125.07			
				(神 石)	7,559.37	7,415.43	7,559.37	31.59		399.29			
				(豊 松)	3,867.45	3,291.13	3,867.45	17.43		48.47			
				(三 和)	8,516.93	4,731.67	8,516.93	303.57		230.19			
				小 計	26,932.23	20,675.49	26,932.23	387.72		803.02			
		計			62,265.90	23,905.99	44,532.47	9,777.12	2,912.49	5,886.91			
	尾 道 農 林 事 業 所	三 原 市	(三 原)	11,642.98			1,097.53	3,132.39	3,862.25	165.29			
			(大 和)	8,389.53			8,389.53	1,999.23					
			(本 郷)	4,006.15	333.38			1,500.55		33.11			
			(久 井)	3,700.20	34.71	3,700.20	953.46		28.06				
			小 計	27,738.86	368.09	13,187.26	7,585.63	3,862.25	226.46				
		尾道市	(尾 道)	5,222.59			24.32	2,198.28	3,047.52	3,054.05			
			(因 島)	1,251.96				305.83		633.25			
			(瀬 戸 田)	1,215.35				200.19		222.52			
			(御 調)	6,160.87	706.47	439.16	2,111.91		227.15				
			(向 島)	230.70			145.96		167.61				
			小 計	14,081.47	706.47	463.48	4,962.17	3,047.52	4,304.58				
		世 羅 郡	世羅町	(甲 山)	7,391.84	211.75	7,391.84	2,893.08		915.06			
				(世 羅)	7,010.38	116.45	7,010.38	1,209.95		117.45			
				(世 羅 西)	4,404.45	64.02	4,404.45	389.30		418.01			
				小 計	18,806.67	392.22	18,806.67	4,492.33		1,450.52			
		事業所計			60,627.00	1,466.78	32,457.41	17,040.13	6,909.77	5,981.66			
		事務所計			122,892.90	25,372.77	76,989.88	26,817.25	9,822.26	11,868.47			
北 部 農 林 水 産 事 務 所	三 次 市	(三 次)	(三 次)	16,156.00	5,497.95	15,679.83	466.28	33.09	158.23	7,640.30			
			(君 田)	5,833.16	5,720.17	5,370.56	133.01		61.95	2,660.27			
			(布 野)	7,086.88	6,690.37	6,260.34	373.23		3.64	4,007.98			
			(作 木)	7,624.18	7,233.67	6,447.03	134.38		34.35	5,185.41			
			(吉 舎)	6,527.25	4,489.84	6,302.21	231.13		0.29	4,175.64			
			(三 良 坂)	2,731.75	1,748.75	2,659.50	49.98		0.59	902.27			
			(三 和)	5,141.77	161.31	5,140.81	386.01		7.40	2,620.32			
			(甲 奴)	4,892.19	2,627.21	4,788.63	260.59		38.41	2,699.58			
			小 計	55,993.18	34,169.27	52,648.91	2,034.61	33.09	304.86	29,891.77			
		庄原市	(庄 原)	16,996.93	7,034.75	16,391.79	578.20	60.42	202.02				
			(総 領)	5,338.52	3,704.86	5,091.13	44.00		9.30				
			(西 城)	19,483.49	16,100.34	18,514.79	302.79		2,279.69				
			(東 城)	25,035.38	17,815.60	23,780.72	622.86		1,731.10				
			(口 和)	8,925.99	5,366.47	8,154.72	180.66		50.56				
			(高 野)	11,123.25	5,006.86	10,721.59	303.24		29.48				
			(比 和)	11,038.20	6,585.17	9,302.33	418.72		596.66				
			小 計	97,941.76	61,614.05	91,957.07	2,450.47	60.42	4,898.81				
			事務所計			153,934.94	95,783.32	144,605.98	4,485.08	93.51	5,203.67	29,891.77	
	県 計			562,965.69	270,805.87	433,122.50	84,077.97	24,039.70	56,405.97	29,891.77			

資料: 県林業課調べ (平成31年4月1日現在)

注1: 市町村の順番は総務省地方公共団体コードを参考にしている。

注2: 複数の機能を有する民有林があるため、内訳と民有林面積は一致しない。

(7) 民有林齢級別森林資源構成表 (平成31年4月1日現在) (1/6)

全 県

総 数 (単位: 面積 ha, 材積 m³, 成長量 m³, 竹林面積 束)

区 分		総 数			針 葉 樹 総 数		
		面 積	材 積	成 長 量	面 積	材 積	成 長 量
総 数		562,965.69	102,278,795	876,690.9			
立木地合計		550,305.36	102,278,795	876,690.9	341,313.54	78,185,941	622,915.2
天然林合計		375,770.19	55,357,582	383,022.2	172,021.99	31,586,568	137,373.1
人工林合計		174,535.17	46,921,213	493,668.7	169,291.55	46,599,373	485,542.1
1	天 然 林	4.39			0.10		
	人 工 林	275.81			256.74		
2	天 然 林	77.10			7.80		
	人 工 林	433.37			394.60		
3	天 然 林	1,577.79	960	115.9	883.59	565	76.2
	人 工 林	1,507.42	5,658	900.3	1,298.91	5,576	892.6
4	天 然 林	1,354.55	45,911	3,085.1	586.23	40,289	2,676.4
	人 工 林	3,738.79	159,046	15,057.2	3,227.50	151,265	14,476.5
5	天 然 林	1,663.87	170,222	7,301.1	1,269.23	154,513	6,413.8
	人 工 林	6,964.79	721,500	45,897.0	6,123.48	691,027	44,114.3
6	天 然 林	2,231.66	201,653	6,926.0	1,013.91	133,536	4,153.2
	人 工 林	7,290.80	1,155,593	48,339.3	6,617.35	1,122,892	46,971.2
7	天 然 林	2,904.45	238,147	6,868.2	823.89	109,096	2,522.6
	人 工 林	9,740.24	1,945,049	56,541.9	9,003.99	1,901,473	55,063.5
8	天 然 林	6,940.39	575,016	13,615.3	1,132.41	166,580	2,699.7
	人 工 林	15,612.53	3,750,901	76,116.8	15,006.37	3,709,030	74,983.8
9	天 然 林	11,708.43	1,100,054	20,109.6	2,273.17	351,527	4,186.3
	人 工 林	17,970.38	4,858,255	67,120.4	17,799.99	4,845,057	66,837.8
10	天 然 林	15,993.49	1,686,837	24,920.8	3,351.45	547,434	4,917.9
	人 工 林	20,807.89	6,060,744	54,937.7	20,733.16	6,054,217	54,822.8
11	天 然 林	28,491.91	3,774,745	40,686.8	9,845.81	1,788,798	12,673.8
	人 工 林	26,390.05	7,870,322	53,671.1	26,228.57	7,853,980	53,439.8
12	天 然 林	52,318.70	7,759,432	61,860.8	23,643.65	4,438,768	23,481.3
	人 工 林	28,641.56	8,882,870	39,806.4	28,344.37	8,851,336	39,440.0
13	天 然 林	70,090.41	10,606,787	77,386.1	30,864.40	5,882,170	24,365.5
	人 工 林	18,109.06	5,907,186	22,125.5	17,848.04	5,880,768	21,815.1
14	天 然 林	54,088.21	8,419,123	44,675.5	22,907.13	4,415,997	14,581.6
	人 工 林	5,458.18	1,778,126	5,283.4	5,204.74	1,750,755	5,068.1
15	天 然 林	34,038.72	5,466,178	22,199.5	14,857.57	2,902,945	7,377.9
	人 工 林	1,982.54	649,474	1,432.3	1,821.30	630,529	1,319.4
16	天 然 林	25,204.50	4,146,229	16,295.6	11,635.08	2,300,550	5,827.1
	人 工 林	2,103.03	706,415	1,448.3	2,013.16	695,428	1,385.5
17	天 然 林	18,227.17	3,050,100	11,397.1	9,573.15	1,858,320	4,696.9
	人 工 林	2,047.36	684,604	1,341.9	2,017.05	681,072	1,321.1
18	天 然 林	13,519.58	2,296,430	7,877.1	8,645.66	1,618,540	4,111.1
	人 工 林	1,622.30	544,063	1,067.9	1,598.06	541,511	1,052.5
19	天 然 林	10,447.68	1,770,511	5,490.7	8,157.68	1,453,250	3,738.2
	人 工 林	1,342.05	443,370	874.8	1,330.85	442,088	866.9
20	天 然 林	24,887.19	4,049,247	12,211.0	20,550.08	3,423,690	8,873.6
	人 工 林	2,497.02	798,037	1,706.5	2,423.32	791,369	1,671.2
無 立 木 地		竹林面積	竹林蓄積	更新困難地	未立木地		
		2,438.62	3,647,407	746.58	9,475.13		
		伐採跡地計	ス ギ	ヒ ノ キ	マ ツ	その他針葉樹	ク ヌ ギ

(7) 民有林齡級別森林資源構成表(2/6)

(単位: 面積ha, 材積 m^3 , 成長量 m^3)

区 分		ス ギ			ヒ ノ キ		
		面 積	材 積	成 長 量	面 積	材 積	成 長 量
総 数							
立木地合計		48,149.80	17,806,855	95,334.2	97,786.49	24,688,428	362,382.2
天然林合計		598.36	223,531	780.1	148.49	45,145	351.3
人工林合計		47,551.44	17,583,324	94,554.1	97,638.00	24,643,283	362,030.9
1	天 然 林				0.10		
	人 工 林	37.40			217.31		
2	天 然 林				1.38		
	人 工 林	17.49			338.91		
3	天 然 林				0.17		
	人 工 林	55.12	609	82.4	1,146.69	4,924	803.7
4	天 然 林				1.89	35	3.8
	人 工 林	71.90	8,079	563.3	2,933.68	138,602	13,521.2
5	天 然 林	5.04	1,094	44.8	5.88	603	38.8
	人 工 林	129.49	25,504	1,076.6	5,851.40	656,256	42,519.6
6	天 然 林	12.29	3,282	85.7	17.27	2,879	120.9
	人 工 林	253.24	65,113	1,727.3	6,335.44	1,054,811	45,139.9
7	天 然 林	2.71	823	14.9	2.89	702	19.2
	人 工 林	633.04	185,701	3,426.5	8,186.28	1,697,318	51,127.0
8	天 然 林	2.82	938	12.6	0.30	74	1.6
	人 工 林	1,151.09	364,674	4,988.0	13,299.78	3,270,189	68,687.3
9	天 然 林	1.01	347	3.7	8.13	2,026	30.7
	人 工 林	1,983.25	669,257	7,093.3	14,661.84	3,992,646	57,573.2
10	天 然 林	36.52	13,668	112.1	18.48	6,026	53.0
	人 工 林	3,307.32	1,175,786	9,931.2	15,172.94	4,506,634	41,578.6
11	天 然 林	16.87	6,406	44.3	6.60	2,223	14.1
	人 工 林	8,202.75	3,034,911	21,668.7	10,866.64	3,426,593	22,216.6
12	天 然 林	8.75	3,415	13.5	16.29	5,699	26.0
	人 工 林	13,030.04	4,943,040	20,411.1	7,688.82	2,438,713	11,204.8
13	天 然 林	20.98	8,643	30.9	8.74	2,868	8.4
	人 工 林	9,840.66	3,745,817	14,570.7	4,889.01	1,543,804	4,758.3
14	天 然 林	43.40	18,229	50.9	15.63	5,610	11.9
	人 工 林	3,225.99	1,246,491	3,816.6	1,168.47	366,532	784.7
15	天 然 林	9.27	3,929	8.6	15.70	5,745	8.0
	人 工 林	1,028.38	407,391	971.9	573.46	186,483	255.8
16	天 然 林	51.75	19,629	43.1	3.25	1,204	1.8
	人 工 林	1,002.80	391,324	940.1	870.67	281,651	387.3
17	天 然 林	2.15	916	2.0	12.02	4,447	6.2
	人 工 林	880.04	330,355	816.6	1,027.75	332,773	456.8
18	天 然 林	10.79	4,596	10.1	1.95	606	0.8
	人 工 林	729.60	273,441	672.4	796.72	255,335	347.6
19	天 然 林	13.23	5,143	11.3	9.70	3,609	5.0
	人 工 林	624.31	226,886	568.2	644.53	204,686	271.4
20	天 然 林	360.78	132,473	291.6	2.12	789	1.1
	人 工 林	1,347.53	488,945	1,229.2	967.66	285,333	397.1

(7) 民有林齡級別森林資源構成表(3/6)

(単位：面積ha, 材積 m^3 , 成長量 m^3)

区 分		マ ツ			そ の 他 針		
		面 積	材 積	成 長 量	面 積	材 積	成 長 量
総 数							
立木地合計		194,749.38	35,540,866	164,596.6	627.87	149,792	602.2
天然林合計		171,123.20	31,284,963	136,148.7	151.94	32,929	93.0
人工林合計		23,626.18	4,255,903	28,447.9	475.93	116,863	509.2
1	天 然 林						
	人 工 林				2.03		
2	天 然 林	6.42					
	人 工 林	38.20					
3	天 然 林	883.42	565	76.2			
	人 工 林	97.00	43	6.5	0.10		
4	天 然 林	584.34	40,254	2,672.6			
	人 工 林	219.32	4,449	383.3	2.60	135	8.7
5	天 然 林	1,258.31	152,816	6,330.2			
	人 工 林	142.32	9,252	517.2	0.27	15	0.9
6	天 然 林	982.79	127,120	3,940.0	1.56	255	6.6
	人 工 林	28.38	2,923	102.8	0.29	45	1.2
7	天 然 林	818.29	107,571	2,488.5			
	人 工 林	184.47	18,417	509.3	0.20	37	0.7
8	天 然 林	1,129.24	165,558	2,685.4	0.05	10	0.1
	人 工 林	553.41	73,860	1,303.4	2.09	307	5.1
9	天 然 林	2,264.03	349,154	4,151.9			
	人 工 林	1,149.44	181,946	2,158.7	5.46	1,208	12.6
10	天 然 林	3,296.45	527,740	4,752.8			
	人 工 林	2,250.75	371,375	3,309.6	2.15	422	3.4
11	天 然 林	9,820.47	1,779,794	12,612.8	1.87	375	2.6
	人 工 林	7,141.46	1,388,228	9,527.3	17.72	4,248	27.2
12	天 然 林	23,615.37	4,428,975	23,438.4	3.24	679	3.4
	人 工 林	7,475.33	1,432,786	7,649.1	150.18	36,797	175.0
13	天 然 林	30,825.91	5,868,533	24,317.9	8.77	2,126	8.3
	人 工 林	2,849.23	523,250	2,228.4	269.14	67,897	257.7
14	天 然 林	22,838.32	4,390,167	14,512.4	9.78	1,991	6.4
	人 工 林	789.06	132,447	451.1	21.22	5,285	15.7
15	天 然 林	14,831.45	2,892,992	7,360.6	1.15	279	0.7
	人 工 林	219.34	36,630	91.6	0.12	25	0.1
16	天 然 林	11,576.98	2,279,116	5,780.8	3.10	601	1.4
	人 工 林	139.61	22,437	58.1	0.08	16	
17	天 然 林	9,554.20	1,851,953	4,686.0	4.78	1,004	2.7
	人 工 林	109.17	17,924	47.7	0.09	20	
18	天 然 林	8,629.53	1,612,656	4,098.5	3.39	682	1.7
	人 工 林	71.38	12,670	32.4	0.36	65	0.1
19	天 然 林	8,130.64	1,443,668	3,720.2	4.11	830	1.7
	人 工 林	62.01	10,516	27.3			
20	天 然 林	20,077.04	3,266,331	8,523.5	110.14	24,097	57.4
	人 工 林	106.30	16,750	44.1	1.83	341	0.8

(7) 民有林齡級別森林資源構成表(4/6)

(単位：面積ha, 材積 m^3 , 成長量 m^3)

区 分		広 葉 樹 総 数			ク ヌ ギ		
		面 積	材 積	成 長 量	面 積	材 積	成 長 量
総 数							
立木地合計		208,991.82	24,092,854	253,775.7	1,709.73	144,462	2,529.2
天然林合計		203,748.20	23,771,014	245,649.1	879.50	100,588	884.0
人工林合計		5,243.62	321,840	8,126.6	830.23	43,874	1,645.2
1	天 然 林	4.29			0.11		
	人 工 林	19.07			7.65		
2	天 然 林	69.30					
	人 工 林	38.77			4.18		
3	天 然 林	694.20	395	39.7			
	人 工 林	208.51	82	7.7	10.79		
4	天 然 林	768.32	5,622	408.7			
	人 工 林	511.29	7,781	580.7	45.76	801	60.7
5	天 然 林	394.64	15,709	887.3	1.48	50	3.0
	人 工 林	841.31	30,473	1,782.7	206.86	7,329	435.5
6	天 然 林	1,217.75	68,117	2,772.8	24.22	892	37.7
	人 工 林	673.45	32,701	1,368.1	196.92	10,305	426.8
7	天 然 林	2,080.56	129,051	4,345.6	2.47	165	5.4
	人 工 林	736.25	43,576	1,478.4	267.16	17,050	561.6
8	天 然 林	5,807.98	408,436	10,915.6	0.89	61	1.7
	人 工 林	606.16	41,871	1,133.0	56.74	4,601	119.5
9	天 然 林	9,435.26	748,527	15,923.3	0.81	64	1.4
	人 工 林	170.39	13,198	282.6	6.95	598	12.7
10	天 然 林	12,642.04	1,139,403	20,002.9	3.82	348	6.0
	人 工 林	74.73	6,527	114.9	4.68	504	8.6
11	天 然 林	18,646.10	1,985,947	28,013.0	17.67	1,956	27.6
	人 工 林	161.48	16,342	231.3	0.60	57	0.8
12	天 然 林	28,675.05	3,320,664	38,379.5	79.25	8,816	102.3
	人 工 林	297.19	31,534	366.4	0.33	33	0.4
13	天 然 林	39,226.01	4,724,617	53,020.6	163.51	18,822	220.3
	人 工 林	261.02	26,418	310.4	2.71	336	3.6
14	天 然 林	31,181.08	4,003,126	30,093.9	236.58	27,463	221.2
	人 工 林	253.44	27,371	215.3	1.69	165	1.5
15	天 然 林	19,181.15	2,563,233	14,821.6	185.07	22,437	137.4
	人 工 林	161.24	18,945	112.9	7.23	868	5.7
16	天 然 林	13,569.42	1,845,679	10,468.5	101.00	11,593	72.9
	人 工 林	89.87	10,987	62.8	9.98	1,227	7.8
17	天 然 林	8,654.02	1,191,780	6,700.2	36.94	4,499	26.9
	人 工 林	30.31	3,532	20.8			
18	天 然 林	4,873.92	677,890	3,766.0	14.26	1,939	11.2
	人 工 林	24.24	2,552	15.4			
19	天 然 林	2,290.00	317,261	1,752.5	7.75	1,072	6.2
	人 工 林	11.20	1,282	7.9			
20	天 然 林	4,337.11	625,557	3,337.4	3.67	411	2.8
	人 工 林	73.70	6,668	35.3			

(7) 民有林齡級別森林資源構成表(5/6)

(単位：面積ha, 材積m³, 成長量m³)

区 分		ア ベ マ キ			ク リ		
		面 積	材 積	成 長 量	面 積	材 積	成 長 量
総 数							
立木地合計		141.83	16,474	128.0	158.38	19,138	202.8
天然林合計		127.60	14,709	113.5	78.58	10,549	88.8
人工林合計		14.23	1,765	14.5	79.80	8,589	114.0
1	天 然 林						
	人 工 林						
2	天 然 林						
	人 工 林						
3	天 然 林						
	人 工 林						
4	天 然 林						
	人 工 林				4.61	145	9.8
5	天 然 林						
	人 工 林	0.10	5	0.3	1.43	67	3.7
6	天 然 林	6.60	182	7.8			
	人 工 林				0.97	60	2.4
7	天 然 林						
	人 工 林				2.10	160	4.9
8	天 然 林	0.68	46	1.2			
	人 工 林						
9	天 然 林	0.12	9	0.2			
	人 工 林				0.69	54	1.1
10	天 然 林	1.03	103	1.8	0.60	68	1.1
	人 工 林				1.58	125	2.2
11	天 然 林	0.30	29	0.4	2.17	211	3.0
	人 工 林				19.49	2,118	30.2
12	天 然 林	3.45	355	4.0	32.32	4,262	50.3
	人 工 林	0.04	4		25.44	3,085	36.1
13	天 然 林	16.92	2,051	23.0	2.28	271	3.2
	人 工 林	1.51	166	2.0	12.76	1,511	16.3
14	天 然 林	12.56	1,606	12.1	1.98	224	1.8
	人 工 林	11.25	1,396	11.0	3.43	339	2.3
15	天 然 林	18.25	2,208	14.0	1.66	196	1.2
	人 工 林				2.86	395	1.9
16	天 然 林	21.51	2,549	14.6	0.81	98	0.4
	人 工 林	0.07	11	0.1	0.91	110	0.6
17	天 然 林	21.78	2,663	15.8	2.65	288	1.7
	人 工 林	0.66	94	0.6	1.66	192	1.0
18	天 然 林	14.12	1,694	11.0	7.09	923	5.2
	人 工 林	0.53	81	0.4	0.90	113	0.7
19	天 然 林	6.66	779	4.9	2.08	272	1.4
	人 工 林	0.07	8	0.1	0.87	104	0.7
20	天 然 林	3.62	435	2.7	24.94	3,736	19.5
	人 工 林				0.10	11	0.1

(7) 民有林齡級別森林資源構成表(6/6)

(単位：面積ha, 材積 m^3 , 成長量 m^3)

区 分		ブ ナ			そ の 他 広		
		面 積	材 積	成 長 量	面 積	材 積	成 長 量
総 数							
立木地合計		238.36	32,737	186.0	206,743.52	23,880,043	250,729.7
天然林合計		231.96	32,386	169.3	202,430.56	23,612,782	244,393.5
人工林合計		6.40	351	16.7	4,312.96	267,261	6,336.2
1	天 然 林				4.18		
	人 工 林				11.42		
2	天 然 林				69.30		
	人 工 林				34.59		
3	天 然 林				694.20	395	39.7
	人 工 林	0.02			197.70	82	7.7
4	天 然 林				768.32	5,622	408.7
	人 工 林				460.92	6,835	510.2
5	天 然 林				393.16	15,659	884.3
	人 工 林	3.36	161	8.9	629.56	22,911	1,334.3
6	天 然 林				1,186.93	67,043	2,727.3
	人 工 林	3.02	190	7.8	472.54	22,146	931.1
7	天 然 林	0.20	11	0.4	2,077.89	128,875	4,339.8
	人 工 林				466.99	26,366	911.9
8	天 然 林	0.11	7	0.2	5,806.30	408,322	10,912.5
	人 工 林				549.42	37,270	1,013.5
9	天 然 林				9,434.33	748,454	15,921.7
	人 工 林				162.75	12,546	268.8
10	天 然 林				12,636.59	1,138,884	19,994.0
	人 工 林				68.47	5,898	104.1
11	天 然 林				18,625.96	1,983,751	27,982.0
	人 工 林				141.39	14,167	200.3
12	天 然 林	0.36	48	0.6	28,559.67	3,307,183	38,222.3
	人 工 林				271.38	28,412	329.9
13	天 然 林				39,043.30	4,703,473	52,774.1
	人 工 林				244.04	24,405	288.5
14	天 然 林	0.06	7	0.1	30,929.90	3,973,826	29,858.7
	人 工 林				237.07	25,471	200.5
15	天 然 林	2.31	351	1.8	18,973.86	2,538,041	14,667.2
	人 工 林				151.15	17,682	105.3
16	天 然 林	0.12	14	0.1	13,445.98	1,831,425	10,380.5
	人 工 林				78.91	9,639	54.3
17	天 然 林	12.08	1,830	9.5	8,580.57	1,182,500	6,646.3
	人 工 林				27.99	3,246	19.2
18	天 然 林				4,838.45	673,334	3,738.6
	人 工 林				22.81	2,358	14.3
19	天 然 林	38.79	4,442	23.2	2,234.72	310,696	1,716.8
	人 工 林				10.26	1,170	7.1
20	天 然 林	177.93	25,676	133.4	4,126.95	595,299	3,179.0
	人 工 林				73.60	6,657	35.2

資料：県林業課調べ（平成31年4月1日現在）

(8) 所有規模別林家数(1/2)

単位: 戸

市町村			区分	総数	1 ～ 3 ha未満	3 ～ 5	5 ～ 10	10 ～ 20	20 ～ 30	30 ～ 50	50 ～ 100	100 ha以上
西部農林水産事務所	広島市	(広島)	4, 880	3, 061	767	612	262	81	58	25	14	
		(湯来)	361	186	70	57	32	6	7	1	2	
		小計	5, 241	3, 247	837	669	294	87	65	26	16	
	安芸郡	府中町		97	60	17	11	5	2	2		
		海田町		52	38	6	6	2				
		熊野町		218	178	26	10	1	2	1		
		坂町		11	8	2	1					
		大竹市		346	185	80	47	25	4	4		1
	廿日市市	(廿日市)	352	218	66	33	18	2	7	4	4	
		(大野)	210	137	36	23	10	1	1	2		
		(佐伯)	557	357	82	56	38	12	7	2	3	
		(吉和)	62	30	13	10	4	2	3			
		(宮島)	4	3		1						
		小計	1, 185	745	197	123	70	17	18	8	7	
	安芸高田市	(吉田)	700	440	137	79	29	9	5	1		
		(八千代)	369	219	60	59	25	4	1	1		
		(美土里)	607	186	142	153	88	19	16	3		
		(高宮)	730	395	157	121	39	9	6	3		
		(甲田)	503	296	106	69	28	2	1	1		
		(向原)	576	296	125	107	33	7	7	1		
		小計	3, 485	1, 832	727	588	242	50	36	10		
		山県郡	安芸太田町	(加計)	433	190	82	75	40	21	16	6
	(筒賀)			125	56	28	25	10	1	3	1	1
	(戸河内)			381	117	94	82	51	20	7	9	1
	小計			939	363	204	182	101	42	26	16	5
	北広島町		(芸北)	626	62	114	172	177	67	28	5	1
			(大朝)	514	185	101	111	83	21	9	3	1
			(千代田)	1, 172	499	267	255	116	14	15	6	
			(豊平)	684	234	170	144	96	20	14	3	2
			小計	2, 996	980	652	682	472	122	66	17	4
	計		14, 570	7, 636	2, 748	2, 319	1, 212	326	218	77	33	
	呉農林事業所	呉市	(呉)	452	346	57	32	9	1	7		
			(音戸)	53	41	7	4	1				
			(倉橋)	74	56	13	4	1				
			(下蒲刈)	29	22	4	3					
			(蒲刈)	41	34	5	2					
			(安浦)	284	189	49	23	14	2	2	1	
			(川尻)	42	29	8	3	2				
			(豊浜)	53	47	4	2					
			(豊)	16	12		1	1				
			小計	1, 044	781	148	74	28	3	9	1	
		江田島市	(江田島)	95	74	14	4	2		1		
			(能美)	23	22		1					
			(沖美)	35	27	7	1					
			(大柿)	67	54	4	3					
			小計	220	181	27	9	2		1		
		事業所計		1, 264	962	175	83	30	3	10	1	
東広島農林事業所	竹原市		511	312	112	61	16	5	3		1	
	東広島市	(東広島)	2, 038	1, 331	384	213	84	15	6	4	1	
		(黒瀬)	230	178	31	16	3	1	1			
		(福富)	317	132	66	73	34	10		2		
		(豊栄)	472	248	107	76	32	5	1	3		
		(河内)	708	353	176	122	43	7	5	1	1	
		(安芸津)	307	203	63	25	11	4			1	
		小計	4, 072	2, 445	827	525	207	42	13	10	3	
	豊田郡	(大崎)	95	80	11	4						
		(東野)	22	16	4	1	1					
		(木江)	48	37	7	3	1					
		小計	165	133	22	8	2					
	事業所計		4, 748	2, 890	961	594	225	47	16	10	4	
事務所計		5, 566	3, 405	1, 136	680	252	56	19	10	6		

(8) 所有規模別林家数(2/2)

市町村			区分	総数	1～3 ha未満	3～5	5～10	10～20	20～30	30～50	50～100	100 ha以上	
東部農林水産事務所	福山市	(福山)	1,418	942	246	120	60	20	11	12	2		
		(内海)	42	37	3	2							
		(沼隈)	76	65	10					1			
		(神辺)	305	220	43	20	15	3	2	1	1		
		(新市)	310	212	44	31	14	6	2	1			
		小計	2,151	1,479	347	173	90	29	15	15	3		
		府中市	(府中)	761	481	133	93	42	7	4	1		
			(上下)	643	306	142	117	52	14	8	3	1	
			小計	1,404	787	275	210	94	21	12	4	1	
		神石郡	神石高原町	(油木)	463	213	103	86	41	11	6	3	
	(神石)			500	188	121	126	45	10	7	3		
	(豊松)			312	126	71	63	37	8	5	2		
	(三和)			651	274	152	131	64	17	10	2	1	
	小計			1,926	801	447	406	187	46	28	10	1	
	計			5,481	3,067	1,069	789	371	96	55	29	5	
	尾道農林事業所	三原市	(三原)	1,228	749	251	128	62	16	8	8	6	
			(大和)	981	414	242	209	82	22	6	3	3	
			(本郷)	403	271	70	48	12	1	1			
			(久井)	478	294	116	44	18	2	2	1	1	
			小計	3,090	1,728	679	429	174	41	17	12	10	
		尾道市	(尾道)	640	460	105	52	17	2	3		1	
			(因島)	111	89	12	7	1		1	1		
			(瀬戸田)	222	169	34	13	4		1	1		
			(御調)	752	410	176	108	39	14	4	1		
			(向島)	6	1	3							
			小計	1,731	1,131	330	180	61	16	9	3	1	
		世羅郡	世羅町	(甲山)	739	364	141	142	61	16	11	2	2
				(世羅)	811	425	171	147	57	8	3		
				(世羅西)	743	367	191	121	48	13	3		
				小計	2,293	1,156	503	410	166	37	17	2	2
				事業所計			7,114	4,015	1,512	1,019	401	94	43
		事務所計			12,595	7,082	2,581	1,808	772	190	98	46	18
北部農林水産事務所	三次市	(三次)	1,832	950	384	292	137	36	22	6	5		
		(君田)	293	106	52	69	47	9	6	3	1		
		(布野)	292	84	57	82	40	19	4	6			
		(作木)	308	122	62	83	27	7	6		1		
		(吉舎)	553	260	110	109	49	15	8	1	1		
		(三良坂)	269	127	66	53	17	2	3	1			
		(三和)	399	186	100	66	32	9	5	1			
		(甲奴)	652	285	172	126	52	11	3	2	1		
		小計	4,598	2,120	1,003	880	401	108	57	20	9		
		庄原市	(庄原)	1,310	760	250	167	89	21	12	8	3	
	(総領)		353	138	61	76	41	14	12	8	3		
	(西城)		390	155	76	71	44	21	9	11	3		
	(東城)		1,008	443	206	161	112	47	26	7	6		
	(口和)		425	125	85	106	54	24	17	12	2		
	(高野)		378	89	48	85	84	35	23	8	6		
	(比和)		314	73	64	85	55	19	11	5	2		
	小計		4,178	1,783	790	751	479	181	110	59	25		
事務所計			8,776	3,903	1,793	1,631	880	289	167	79	34		
県計			41,953	22,473	8,258	6,435	3,119	855	509	213	88		

資料：「2015年農林業センサス」（農林水産省大臣官房統計部）

注1：平成12年調査から、保有山林面積1ha以上のものを調査対象とした。

注2：秘匿措置によって内訳が公表されていない場合があるため、総数と合計が一致しない場合がある。

(9) 所有形態別経営体数 (1/2)

市町村名			調査項目	総経営体数	農事組合法人	会 社	農 協	森林組合	その他の各種団体	その他の法人	地方公共団体・財産区	法人化していない	
西部農林水産事務所	広島市	(広島)	189		3			10		4	2	168	
		(湯来)	16					2				14	
		小計	205		3			13		4	2	183	
	安芸郡	府中町	1										
		海田町	1										
		熊野町	1										
		坂町											
	大竹市		10								1	9	
	廿日市市	(廿日市)	12		3					2	2	2	
		(大野)	3									3	
		(佐伯)	25		2			1				21	
		(吉和)											
		(宮島)											
		小計	40		5			1		2	2	30	
	安芸高田市	(吉田)	225		1	1		2		1	8	212	
		(八千代)	137					1				136	
		(美土里)	374					1		1		372	
		(高宮)	307									307	
		(甲田)	189		1					3		185	
		(向原)	270					8				262	
		小計	1,502		2	1		12		5	8	1,474	
	山県郡	安芸太田町	(加計)	48		3			1		1		43
			(簡賀)	14								1	13
			(戸河内)	45		2			1			1	41
			小計	107		5			2		1	2	97
		北広島町	(芸北)	276		5			9		2		260
			(大朝)	102		3			2				97
			(千代田)	275	1	3			3		1	1	265
			(豊平)	60		1			3				40
			小計	713	1	12			17		3	1	679
			計	2,580	1	27	1		45	0	15	16	2,472
	呉農林事業所	呉市	(呉)	2									
			(音戸)										
			(倉橋)										
			(下蒲刈)										
			(蒲刈)										
			(安浦)	9		1							7
			(川尻)										
			(豊浜)										
			(豊)										
		小計	11		1						1	9	
		江田島市	(江田島)										
			(能美)										
			(沖美)	1									
			(大柿)										
		小計	1										
	事業所計		12		1						1	9	
東広島事業所	竹原		9									4	
	東広島市	(東広島)	72		2			1		2		59	
		(黒瀬)	6					2				1	
		(福富)	26									26	
		(豊栄)	43									43	
		(河内)	27									25	
		(安芸津)	5									5	
		小計	179		2			6		2		169	
	大崎上島町	(大崎)											
		(東野)											
		(木江)											
		小計											
	事業所計		188		2			6		2		173	
	事務所計		2,780	1	30	1		51		17	17	2,654	

(9) 所有形態別経営体数 (2/2)

市町村名			調査項目	総経営体数	農事組合 法人	会 社	農 協	森林組合	その他の 各種団体	その他の 法 人	地方公共団 体・財産区	法人化し ていない	
東部農林水産事務所	福山市	(福山)	24									3	
		(内海)											
		(沼隈)	2										
		(神辺)	6										
		(新市)	7				1					4	
		小計	39		3		4		2	1		29	
		府中市	(府中)	24		1		2					18
			(上下)	46									40
			小計	70		1		4					65
		神石郡 神石高原町	(油木)	37		2		1		1			33
	(神石)		37									37	
	(豊松)		43		1				1			41	
	(三和)		74		3				1	1		69	
	小計		191		6		1		3	1		180	
	計			300		10		9		5	2	274	
	尾道農林事業所	三原市	(三原)	30				1					25
			(大和)	64		3		1					58
			(本郷)	21				1			1		15
			(久井)	25									25
			小計	140		3		3			1		133
		尾道市	(尾道)	9				1					2
			(因島)										
			(瀬戸田)										
			(御調)	17				1					12
			(向島)										
			小計	26				2					24
		世羅郡 世羅町	(甲山)	42				1					39
			(世羅)	36	1								35
			(世羅西)	42		1							37
			小計	120	1	1		1					117
		事業所計			286	1	4		6				274
		事務所計			586	1	14		15		5	2	548
北部農林水産事務所	三次市	(三次)	85				1					78	
		(君田)	17		1							16	
		(布野)	22		1		2					19	
		(作木)	15		1		1					13	
		(吉舎)	27							1		25	
		(三良坂)	16									16	
		(三和)	17									17	
		(甲奴)	46									46	
		小計	245		3		4			1		237	
	庄原市	(庄原)	328		5		1		3	2		317	
		(総領)	103		1							102	
		(西城)	86				1		1			84	
		(東城)	202		3		1		7			191	
		(口和)	56									56	
		(高野)	53									53	
		(比和)	48				1			1		46	
		小計	876		9		4		11	3		849	
	事務所計			1,121		12		8		11	4	1,086	
	県計			4,487	2	56	1	75		33	24	4,296	

資料：「2015年農林業センサス」（農林水産省大臣官房統計部）による。

※秘匿措置により内訳を公表していない部分があるため、総経営体数と経営体数の合計が一致しない場合がある。

(10) 林道・公道現況 (1/2)

市 町 村 名				区 分		林 道 (自動車道)		民有林面積 h a (B)	林道密度 A/B	林内公道 延長m (C)	林内道路 密度 (A+C)/B
				路線数	延長m (A)						
西部 農林水産事務所	広島市	中・東・南・西区	(広 島)	1	2,900	818.08	3.5	512,888	18.4		
			東 区	(安 芸)	11	15,032	1,588.56			9.5	
		安 芸 区	(船 越)			118.73					
			(瀬野川)	9	8,453	3,640.72	2.3				
			(阿 戸)	12	19,728	1,504.57	13.1				
			(矢 野)	2	1,166	557.80	2.1				
			(祇 園)	2	2,558	366.20	7.0				
		安 佐 南 区	(安古市)			625.81					
			(佐 東)	6	3,794	570.81	6.6				
			(沼 田)	62	48,068	4,588.86	10.5				
			(高 陽)	16	15,791	2,909.93	5.4				
			(白 木)	42	62,868	7,655.42	8.2				
		安 佐 北 区	(可 部)	17	22,262	6,017.19	3.7				
			(安 佐)	36	43,467	7,975.43	5.5				
			(五日市)	10	12,697	3,096.33	4.1				
	佐 伯 区	(湯 来)	42	85,288	13,428.63	6.4	234,168	23.8			
		小 計	268	344,072	55,463.07	6.2	747,056	19.7			
	安芸郡	府 中 町		3	7,863	434.46	18.1	6,403	32.8		
		海 田 町		1	3,802	524.77	7.2	3,500	13.9		
		熊 野 町		15	9,642	1,893.70	5.1	10,900	10.8		
		坂 町				715.34		7,000	9.8		
	大 竹 市				3	8,053	5,746.72	1.4	67,600	13.2	
	廿 日 市 市	(廿日市)		12	14,462	2,835.32	5.1	34,106	17.1		
		(佐 伯)		57	69,230	15,914.21	4.4	159,747	14.4		
		(吉 和)		45	76,811	10,325.04	7.4	66,625	13.9		
		(大 野)		13	29,886	5,712.89	5.2	59,459	15.6		
		(宮 島)									
		小 計		127	190,389	34,787.46	5.5	319,937	14.7		
	計				417	563,821	99,565.52	5.7	1,162,396	17.3	
	山 県 郡	安 芸 太 田 町	(加 計)	25	69,878	7,758.42	9.0	55,190	16.1		
			(筒 賀)	20	38,515	4,801.61	8.0	49,801	18.4		
			(戸河内)	40	82,739	15,544.16	5.3	121,933	13.2		
			小 計	85	191,132	28,104.19	6.8	226,924	14.9		
		北 広 島 町	(芸 北)	51	103,283	21,895.54	4.7	171,236	12.5		
			(大 朝)	26	37,444	7,359.34	5.1	125,634	22.2		
			(千代田)	33	42,219	13,235.32	3.2	73,430	8.7		
			(豊 平)	45	60,009	9,819.40	6.1	102,600	16.6		
			小 計	155	242,955	52,309.60	4.6	472,900	13.7		
			安 芸 高 田 市	(吉 田)	21	26,136	5,894.55	4.4	45,937	12.2	
	(八千代)	28		34,496	3,834.31	9.0	46,800	21.2			
	(美土里)	28		33,445	8,592.15	3.9	22,153	6.5			
	(高 宮)	13		16,773	8,740.63	1.9	111,871	14.7			
(甲 田)	11	6,475		5,107.32	1.3	63,914	13.8				
(向 原)	18	33,931		6,060.82	5.6	65,168	16.4				
小 計	119	151,256		38,229.78	4.0	355,843	13.3				
計	359	585,343		118,643.57	4.9	1,055,667	13.8				
農林事業所	呉 市	(呉)	21	29,002	6,245.63	4.6	89,000	18.9			
		(音 戸)	2	13,102	790.33	16.6	14,600	35.1			
		(倉 橋)	8	20,350	3,302.38	6.2	48,000	20.7			
		(下蒲刈)	3	5,938	394.99	15.0	5,300	28.5			
		(蒲 刈)	5	13,459	942.05	14.3	24,135	39.9			
		(安 浦)	5	13,594	3,415.15	4.0	45,454	17.3			
		(川 尻)	4	7,530	1,035.47	7.3	12,239	19.1			
		(豊 浜)	4	12,596	534.18	23.6	4,000	31.1			
		(豊)	1	2,921	375.24	7.8	6,200	24.3			
		小 計	53	118,492	17,035.42	7.0	248,928	21.6			
	江 田 島 市	(江田島)	9	19,525	1,312.44	14.9	16,500	27.4			
		(能 美)	3	9,465	607.18	15.6	6,100	25.6			
		(沖 美)	7	9,843	1,866.58	5.3	19,400	15.7			
		(大 柿)	5	10,002	1,263.20	7.9	13,900	18.9			
		小 計	24	48,835	5,049.40	9.7	55,900	20.7			
	事業所計				77	167,327	22,084.82	7.6	304,828	21.4	

(10) 林道・公道現況（2/2）

市 町 村 名			林 道 (自動車道)		民有林面積 h a (B)	林道密度 A/B	林内公道 延長m(C)	林内道路 密度 (A+C)/B		
			路線数	延長m(A)						
西部 農林水産事務所	東広島 農林事業所	竹 原 市		8	10,487	7,667.39	1.4	101,068	14.5	
		東 広 島 市	(西 条)	9	10,238	14,067.02	4.2	240,462	21.3	
			(八本松)	14	14,910					
			(高 屋)	12	15,698					
			(志 和)	12	18,290					
			(黒瀬)	8	5,914	2,744.67	2.2	44,600	18.4	
			(福 富)	19	40,451	4,398.25	9.2	64,776	23.9	
			(豊 栄)	8	17,492	5,237.91	3.3	72,028	17.1	
			(河 内)	12	21,975	5,578.32	3.9	85,807	19.3	
			(安芸津)	8	14,618	4,510.63	3.2	61,500	16.9	
			小 計	102	159,586	36,536.80	4.4	569,173	19.9	
		豊田郡 大崎上島町	(大崎)	2	4,538	587.58	7.7	9,300	23.6	
			(東野)			502.85	-	5,000	9.9	
			(木江)	3	7,145	373.53	19.1	5,000	32.5	
			小 計	5	11,683	1,463.96	8.0	19,300	21.2	
	事業所計			115	181,756	45,668.15	4.0	689,541	19.1	
	事務所計			968	1,498,247	285,962.06	5.2	3,212,432	16.5	
東部 農林水産事務所	福 山 市	(福 山)	20	31,409	14,750.23	4.4	123,400	12.8		
		(加 茂)	7	18,177						
		(芦 田)	2	4,996						
		(駅 家)	9	10,963						
		(内 海)	5	5,968	732.88	8.1	5,000	15.0		
		(新 市)	7	10,245	2,665.93	3.8	31,800	15.8		
		(沼 隈)	11	14,966	1,742.76	8.6	13,600	16.4		
		(神 辺)	9	7,338	2,567.10	2.9	32,800	15.6		
		小 計	70	104,062	22,458.90	4.6	206,600	13.8		
		府 中 市	(府 中)	24	22,612	6,973.44	5.6	59,352	14.1	
			(協 和)	12	16,409					
			(上 下)	15	13,670	5,901.33	2.3	74,317	14.9	
			小 計	51	52,691	12,874.77	4.1	133,669	14.5	
		神石郡 神石高原町	(油 木)	20	40,370	6,988.48	5.8	85,100	18.0	
			(神 石)	37	57,565	7,559.37	7.6	101,084	21.0	
			(豊 松)	14	18,080	3,867.45	4.7	39,000	14.8	
			(三 和)	25	41,704	8,516.93	4.9	119,400	18.9	
			小 計	96	157,719	26,932.23	5.9	344,584	18.7	
	計			217	314,472	62,265.90	5.1	684,853	16.0	
	尾 道 市	三 原 市	(三 原)	28	25,153	11,642.98	2.2	72,956	8.4	
			(本 郷)	6	10,360	4,006.15	2.6	39,488	12.4	
			(久 井)	14	16,862	3,700.20	4.6	48,246	17.6	
			(大 和)	25	36,592	8,389.53	4.4	127,566	19.6	
			小 計	73	88,967	27,738.86	3.2	288,256	13.6	
		尾 道 市	(尾 道)	15	15,731	5,222.59	3.0	53,300	13.2	
			(御 調)	49	40,746	6,160.87	6.6	73,228	18.5	
			(向 島)	4	2,742	230.70	11.9	5,300	34.9	
			(因 島)	10	13,622	1,251.96	10.9	20,300	27.1	
			(瀬戸田)	2	2,336	1,215.35	1.9	23,600	21.3	
			小 計	80	75,177	14,081.47	5.3	175,728	17.8	
			世羅郡 世 羅 町	(甲 山)	31	38,258	7,391.84	5.2	81,010	16.1
				(世 羅)	6	12,352	7,010.38	1.8	109,392	17.4
		(世羅西)		18	22,617	4,404.45	5.1	97,100	27.2	
		小 計		55	73,227	18,806.67	3.9	287,502	19.2	
		事業所計			208	237,371	60,627.00	3.9	751,486	16.3
		事務所計			425	551,843	122,892.90	4.5	1,436,339	16.2
北部 農林水産事務所		三次市	(三 次)	22	31,858	16,172.24	2.0	187,700	13.6	
	(君 田)		26	40,058	5,823.91	6.9	64,518	18.0		
	(布 野)		21	33,956	7,083.32	4.8	53,896	12.4		
	(作 木)		11	27,934	7,624.29	3.7	96,531	16.3		
	(吉 舎)		27	30,648	6,526.35	4.7	102,636	20.4		
	(三良坂)		15	10,247	2,731.75	3.8	38,709	17.9		
	(三 和)		10	15,035	5,128.81	2.9	64,177	15.4		
	(甲 奴)		7	8,623	4,891.59	1.8	61,205	14.3		
	小 計		139	198,359	55,982.26	3.5	669,372	15.5		
	庄原市		(庄 原)	40	38,184	17,003.42	2.2	212,152	14.7	
		(西城)	39	54,318	5,338.73	10.2	172,863	42.6		
		(東城)	56	57,232	19,480.95	2.9	270,822	16.8		
		(口 和)	33	25,892	25,042.85	1.0	95,414	4.8		
		(高野)	19	46,824	8,922.58	5.2	91,514	15.5		
		(比 和)	24	27,515	11,129.88	2.5	125,059	13.7		
		(総領)	21	18,870	11,040.77	1.7	52,881	6.5		
		小 計	232	268,835	97,959.18	2.7	1,020,705	13.2		
		事務所計			371	467,194	153,941.44	3.0	1,690,077	14.0
	県 計			1,764	2,517,284	562,796.40	4.5	6,338,848	15.7	

資料：民有林面積・林道延長（平成30年3月31日現在） 県林業課調べ

(11) 作業道現況

区 分				路線数	延長 (m)	区 分				路線数	延長 (m)		
市 町 名						市 町 村 名							
西部農林水産事務所	広島市	中・東・南・西区	(広 島)	142	124, 473	西部農林水産事務所	東広島農林事業所	竹 原 市		3	3, 685		
			東 区					(安 芸)	東 広 島 市	(西 条)	12	14, 128	
		安 芸 区	(船 越)					(八 本 松)					
			(瀬 野 川)					(志 和)					
			(阿 戸)					(高 屋)					
		安 佐 南 区	(矢 野)					(黒 瀬)		7			3, 865
			(祇 園)					(福 富)		6			8, 617
			(安 古 市)					(豊 栄)		6			2, 287
			(佐 東)					(河 内)		3			945
		安 佐 北 区	(沼 田)					(安 芸 津)		9			7, 913
			(高 陽)					小 計	43	37, 755			
			(白 木)					(大 崎)					
			(可 部)					(東 野)					
		佐 伯 区	(安 佐)					(木 江)					
			(五 日 市)					小 計					
		小 計						47	93, 071	事業所計			
	大 竹 市				1	2, 300	東部農林水産事務所	尾道農林事業所	福山市	(福 山)	5	1, 379	
	廿日市市	(廿 日 市)	5	8, 794	(加 茂)								
		(佐 伯)	52	96, 416	(芦 田)								
		(吉 和)	210	190, 883	(駅 家)								
		(大 野)	3	4, 011	(内 海)	1				685			
		(宮 島)			(新 市)								
		小 計	270	300, 104	(沼 隈)	4				1, 418			
	安芸高田市	(吉 田)	16	22, 572	(神 辺)	1				407			
		(八 千 代)	21	34, 542	小 計	11			3, 889				
		(美 土 里)	59	56, 077	府 中 市	(府 中)			6	5, 547			
		(高 宮)	28	33, 104		(協 和)							
		(甲 田)	6	1, 120		(上 下)			62	30, 793			
		小 計	27	29, 583		小 計			68	36, 340			
	安芸郡	府 中 町		157	176, 998	(油 木)			45	25, 979			
			海 田 町			(神 石)			101	104, 443			
			熊 野 町			(豊 松)			52	24, 806			
	山 県 郡	安芸太田町	(加 計)	55	58, 826	神 石 郡	神石高原町	(三 和)	79	41, 314			
			(筒 賀)	37	54, 887			小 計	277	196, 542			
			(戸 河 内)	94	199, 842			計	356	236, 771			
			小 計	186	313, 555			(三 原)	2	339			
		北広島町	(芸 北)	168	190, 334	三 原 市	(本 郷)	3	1, 257				
			(大 朝)	56	67, 134		(久 井)	12	5, 700				
			(千 代 田)	28	32, 364		(大 和)	12	10, 780				
			(豊 平)	59	70, 608		小 計	29	18, 076				
	計			1, 114	1, 370, 941	北部農林水産事務所	世羅郡	世 羅 町	(尾 道)				
	呉市	(呉)			(因 島)								
		(音 戸)			(瀬 戸 田)								
		(倉 橋)			(御 調)				15	13, 627			
		(下 蒲 刈)			(向 島)								
		(蒲 刈)			小 計			15	13, 627				
		(安 浦)			(甲 山)			44	22, 467				
		(川 尻)			(世 羅)			28	12, 117				
		(豊 浜)			(世 羅 西)			10	4, 948				
		(豊)			小 計			82	39, 532				
		小 計			事業所計			126	71, 235				
	江田島市	(江 田 島)			三次市			(三 次)	106	111, 844			
		(能 美)						(君 田)	69	86, 971			
		(沖 美)	2	611				(布 野)	186	231, 295			
		(大 柿)						(作 木)	60	115, 142			
		小 計	2	611				(吉 舎)	39	31, 995			
		事業所計		2		611	(三 良 坂)	18	23, 997				
							(三 和)	21	20, 729				
							(甲 奴)	45	26, 891				
					小 計	544	648, 864						
					庄原市	(庄 原)	124	110, 538					
						(西 城)	147	155, 905					
						(東 城)	540	434, 662					
						(口 和)	64	53, 390					
						(高 野)	54	33, 473					
						(比 和)	81	58, 328					
						(総 領)	67	95, 588					
						小 計	1, 077	941, 884					
					事務所計		1, 621	1, 590, 748					
				県 計		3, 265	3, 311, 746						

資料：県林業課調べ(平成30年3月31日現在)

(12) 特用林産物生産量(平成28年)

単位：木酢液，竹酢液(%) その他(kg)

市町名		区分		乾しいたけ	生しいたけ	まつたけ	えのきたけ	ひらたけ	ぶなしめじ	まいたけ	エリンギ	わさび	たけのこ	黒炭	竹炭	粉炭	木酢液	竹酢液	
西部農林水産事務所	呉農林事業所	広島市	67	13,910			320												
		大竹市																	
		廿日市市	350	33,246					23,400		7,274								
		安芸高田市	212	608															
		安芸郡	府中町																
			海田町																
			熊野町		98														
			坂町																
		山県郡	安芸太田町	80	80														
	北広島町								1,946										
	東広島農林事業所	計	709	47,942			320		23,400	1,946	7,274								
		呉市	428	1,250		403,200													
		江田島市		8,780										3,420				1,130	
		計	428	10,030		403,200								3,420				1,130	
		竹原市		530									6,617		1,100			700	
		東広島市	112	49,632					27,000										
		豊田郡	大崎上島町		483,104								3,000		450			540	
		計	112	533,266					27,000				9,617		1,550			1,240	
東部農林水産事務所		尾道農林事業所	福山市	1,266	7,513			3						30					
	府中市		110	200															
	神石郡		神石高原町	830	2,655	88													
	計		2,206	10,368	88		3						30						
	北部農林水産事務所	三原市	165	1,692					2,998,000		2,721,000								
		尾道市		13,663															
		世羅郡	世羅町		46,760														
		計	165	62,115					2,998,000		2,721,000								
産事務所	三次市	817	27,201			2,000													
	庄原市	2,350	15,227	66		14							2,224	2,500			500		
	計	3,167	42,428	66		2,014							2,224	2,500			500		
県計		6,787	706,149	154	403,200	2,337	2,998,000	50,400	2,722,946	7,274	11,871	2,500	4,970			500	2,370		

資料：「平成29年における特用林産物の生産販売統計」（県林業課）

(13) 事業別の造林面積（平成29年度）（1/2）

(単位:ha)

区 分			合 計	造林事業	治山事業	融資造林	森林農地整備 センター	
市 町 村								
西部農林水産事務所	広島市	(広島)	8.01				8.01	
		(湯来)						
		小計	8.01				8.01	
	大 竹 市							
	廿日市市	(廿日市)	13.66	6.83			6.83	
		(大野)						
		(佐伯)	16.99	16.99				
		(吉和)	0.37	0.37				
		(宮島)						
		小計	31.02	24.19			6.83	
		安芸高田市	(吉田)	2.42	2.42			
	(八千代)							
	(美土里)		1.20	1.20				
	(高宮)							
	(甲田)							
	(向原)		13.05				13.05	
	安芸太田町	小計	16.67	3.62			13.05	
		(加計)	10.73	1.50			9.23	
		(筒賀)						
		(戸河内)						
	北広島町	小計	10.73	1.50			9.23	
		(芸北)						
		(大朝)	18.12	15.81			2.31	
		(千代田)	0.40	0.40				
		(豊平)	23.01	10.75			12.26	
	府中町	小計	41.53	26.96			14.57	
		海田町						
		熊野町						
		坂町						
	呉農林事業所	呉市	(呉)					
			(音戸)					
			(倉橋)					
(下蒲刈)								
(蒲刈)								
(安浦)								
(川尻)								
(豊浜)								
(豊)								
小計								
江田島市		(江田島)						
		(能美)						
		(沖美)						
		(大柿)						
		小計						
東広島農林事業所	竹原市							
	東広島市	(東広島)	16.78	1.56			15.22	
		(黒瀬)	11.18	3.00			8.18	
		(福富)	0.62	0.62				
		(豊栄)						
		(河内)						
		(安芸津)	8.73	0.80			7.93	
		小計	37.31	5.98			31.33	
	上島町	(大崎)						
		(東野)						
(木江)								
小計								
計			145.27	62.25			83.02	

(13) 事業別の造林面積（平成29年度）（2/2）

（単位：ha）

区 分			合 計	造林事業	治山事業	融資造林	森林農地整備 センター	
市 町 村								
東 部 農 林 水 産 事 務 所	福 山 市	(福山)						
		(内海)						
		(沼隈)						
		(神辺)						
		(新市)						
		小計						
		府 中 市	(府中)					
			(上下)					
			小計					
	神 石 高 原 町	(油木)	0.25	0.25				
		(神石)	0.49	0.49				
		(豊松)						
		(三和)	15.46	1.22			14.24	
		小計	16.20	1.96			14.24	
	尾 道 農 林 事 業 所	三 原 市	(三原)	0.30	0.30			
			(大和)	9.74	0.38			9.36
			(本郷)	2.00	2.00			
			(久井)	16.67	5.52			11.15
			小計	28.71	8.20			20.51
		尾 道 市	(尾道)	9.65	0.50			9.15
			(因島)					
			(瀬戸田)					
			(御調)	10.07	10.07			
			(向島)					
		小計	19.72	10.57			9.15	
		世 羅 町	(甲山)	11.10	4.70			6.40
			(世羅)	5.17	5.17			
			(世羅西)	5.95	2.83			3.12
	小計		22.22	12.70			9.52	
計			86.85	33.43			53.42	
北 部 農 林 水 産 事 務 所	三 次 市	(三次)						
		(君田)						
		(布野)						
		(作木)						
		(吉舎)						
		(三良坂)						
		(三和)	7.14				7.14	
		(甲奴)						
		小計	7.14				7.14	
	庄 原 市	(庄原)	16.88	0.75			16.13	
		(総領)	2.83				2.83	
		(西城)						
		(東城)	14.21	11.23			2.98	
		(口和)	15.35				15.35	
		(高野)	7.19				7.19	
		(比和)	23.82	3.05			20.77	
		小計	80.28	15.03			65.25	
計			87.42	15.03			72.39	
県 計			319.54	110.71			208.83	

資料：県林業課調べ

(14) 施行主体別の造林面積（平成29年度）（1/2）

（単位：ha）

区 分		合 計	県	市町村	農林振興 センター	森林組合・ 個人など	森林農地整 備センター	
市 町 村								
西部農林水産事務所	広島市	(広島)	8.01				8.01	
		(湯来)						
		小計	8.01				8.01	
	大 竹 市							
	廿日市市	(廿日市)	13.66				6.83	6.83
		(大野)						
		(佐伯)	16.99		16.99			
		(吉和)	0.37				0.37	
		(宮島)						
		小計	31.02		16.99		7.20	6.83
	安芸高田市	(吉田)	2.42				2.42	
		(八千代)						
		(美土里)	1.20				1.20	
		(高宮)						
		(甲田)						
		(向原)	13.05					13.05
	小計	16.67				3.62	13.05	
	安芸太田町	(加計)	10.73				1.50	9.23
		(筒賀)						
		(戸河内)						
		小計	10.73				1.50	9.23
	北広島町	(芸北)						
		(大朝)	18.12				15.81	2.31
		(千代田)	0.40				0.40	
		(豊平)	23.01				10.75	12.26
		小計	41.53				26.96	14.57
	府 中 町							
	海 田 町							
	熊 野 町							
	坂 町							
呉農林事業所	呉市	(呉)						
		(音戸)						
		(倉橋)						
		(下蒲刈)						
		(蒲刈)						
		(安浦)						
		(川尻)						
		(豊浜)						
		(豊)						
		小計						
	江田島市	(江田島)						
		(能美)						
		(沖美)						
		(大柿)						
		小計						
東広島農林事業所	竹 原 市							
	東広島市	(東広島)	16.78				1.56	15.22
		(黒瀬)	11.18		1.00		2.00	8.18
		(福富)	0.62				0.62	
		(豊栄)						
		(河内)						
		(安芸津)	8.73				0.80	7.93
	小計	37.31		1.00		4.98	31.33	
	上島町	(大崎)						
		(東野)						
		(木江)						
		小計						
計		145.27		17.99		44.26	83.02	

(14) 施行主体別の造林面積（平成28年度）（2/2）

(単位:ha)

区 分			合 計	県	市町村	農林振興 センター	森林組合・ 個人など	森林農地整 備 センター	
市 町 村									
東部農林水産事務所	福山市	(福山)							
		(内海)							
		(沼隈)							
		(神辺)							
		(新市)							
		小計							
	府中市	(府中)							
		(上下)							
		小計							
	神石高原町	(油木)	0.25				0.25		
		(神石)	0.49				0.49		
		(豊松)							
		(三和)	15.46				1.22	14.24	
		小計	16.20				1.96	14.24	
	尾道農林事業所	三原市	(三原)	0.30				0.30	
			(大和)	9.74				0.38	9.36
			(本郷)	2.00				2.00	
			(久井)	16.67				5.52	11.15
			小計	28.71				8.20	20.51
		尾道市	(尾道)	9.65				0.50	9.15
			(因島)						
			(瀬戸田)						
			(御調)	10.07				10.07	
			(向島)						
		小計	19.72				10.57	9.15	
		世羅町	(甲山)	11.10				4.70	6.40
			(世羅)	5.17				5.17	
			(世羅西)	5.95				2.83	3.12
	小計		22.22				12.70	9.52	
計			86.85			33.43	53.42		
北部農林水産事務所	三次市	(三次)							
		(君田)							
		(布野)							
		(作木)							
		(吉舎)							
		(三良坂)							
		(三和)	7.14					7.14	
		(甲奴)							
		小計	7.14					7.14	
	庄原市	(庄原)	16.88				0.75	16.13	
		(総領)	2.83					2.83	
		(西城)							
		(東城)	14.21				11.23	2.98	
		(口和)	15.35					15.35	
		(高野)	7.19					7.19	
		(比和)	23.82				3.05	20.77	
		小計	80.28				15.03	65.25	
		計	87.42				15.03	72.39	
	県 計			319.54		17.99	92.72	208.83	

資料：県林業課調べ

3 県土の保全

(1) 保安林面積(民有林)(1/2)

(ha)

保安林種				水 か ん 養	土 砂 流 出 防 備	土 砂 崩 壊 防 備	小計	4号以下		合計	
市町村								単独	兼種		
西部農林水産事務所（本所）	広島市	中東南西区	(広 島)		124		124	4	18	128	
			東 区	(安 芸)		623		623	81	623	
		安 芸 区	(船 越)		53		53			53	
			(瀬野川)		1,259		1,259	70	323	1,329	
			(阿 戸)	5	296	1	302			302	
			(矢 野)		243		243	38	194	281	
		安 佐 南 区	(祇 園)		106		106			106	
			(安古市)		221		221			221	
			(佐 東)		183		183			183	
			(沼 田)		1,031		1,031	50	26	1,081	
		安 佐 北 区	(安 佐)	971	327	6	1,305		2	1,305	
			(可 部)	782	2,010	0	2,792	1	543	2,793	
			(高 陽)	55	948	2	1,004	133	80	1,137	
			(白 木)	2,189	211	3	2,403		348	2,403	
		佐 伯 区	(五日市)		804	0	805	30	46	835	
			(湯 来)	3,303	910	19	4,231	191	45	4,422	
		小計			7,304	9,350	31	16,685	517	1,707	17,202
	大 竹 市					2,404		2,404	342	156	2,746
	廿日市市	(廿 日 市)			1,223	0	1,223	35	413	1,258	
		(大 野)			3,840		3,840	129	1,420	3,968	
		(佐 伯)		4,297	2,051	2	6,351	94	557	6,445	
		(吉 和)		6,126	32		6,157			6,157	
		(宮 島)									
		小計		10,423	7,145	2	17,571	258	2,390	17,829	
		安 芸 郡	府 中 町			300		300	35	171	335
			海 田 町			82		82	71		152
			熊 野 町			689		689			689
			坂 町			386		386	32	202	418
	山 県 郡	安芸太田町	(加 計)	1,882	706	7	2,595	2		2,597	
			(筒 賀)	3,053	204	65	3,322		497	3,322	
			(戸河内)	7,367	515	74	7,955	345	34	8,300	
			小計	12,301	1,425	146	13,872	346	531	14,218	
		北 広 島 町	(芸 北)	11,905	72		11,977	165	764	12,142	
			(大 朝)	2,761	294	1	3,056			3,056	
			(千代田)	2,842	330	1	3,173			3,173	
			(豊 平)	3,415	175	1	3,591			3,591	
	小計		20,923	872	2	21,797	165	764	21,963		
	安芸高田市	(吉 田)		764	614	3	1,381	22	11	1,403	
		(八 千 代)		714	330	2	1,046		99	1,046	
		(美 土 里)		2,247	10	2	2,260		8	2,260	
		(高 宮)		2,684	273	4	2,961	3		2,963	
		(甲 田)		696	169		865			865	
		(向 原)		1,511	587		2,099			2,099	
		小計		8,616	1,983	12	10,611	24	118	10,635	
	計				59,568	24,637	193	84,398	1,790	6,040	86,188
西部農林水産事務所（呉農林事業所）	呉 市	(呉)			3,411	15	3,425	65	425	3,490	
		(音 戸)			30	1	32		3	32	
		(倉 橋)			430	0	431	246		677	
		(下 蒲 刈)			54		54	5	20	59	
		(蒲 刈)			21		21	2		23	
		(安 浦)			1,247		1,247	119	73	1,367	
		(川 尻)			698	0	698	70	473	768	
		(豊 浜)			33		33	17		50	
		(豊)			16		16		11	16	
		小計			5,941	17	5,957	524	1,004	6,481	
	江 田 島 市	(江 田 島)			708	1	708		147	708	
		(能 美)			69		69			69	
		(沖 美)			479	12	491			491	
		(大 柿)			153	3	155			155	
		小計			1,409	15	1,424		147	1,424	
	計					7,349	32	7,381	524	1,151	7,905

(1) 保安林面積(民有林)(2/2)

市町村				保安林種	水 か ん 養	土 砂 流 出 防 備	土 砂 崩 壊 防 備	小計	4号以下		合計
									単独	兼種	
西部農林水産事務所 (東広島農林事業所)	東広島市	(西条)			1,711		1,711	8	165	1,719	
		(八本松)		5	1,433		1,438	58	88	1,496	
		(志和)		655	452		1,107			1,107	
		(高屋)			1,077		1,077			1,077	
		(黒瀬)			1,081		1,081	5		1,086	
		(福富)		971	335		1,305		22	1,305	
		(豊栄)		535	851		1,386		58	1,386	
		(河内)		393	1,342	1	1,736	1	115	1,737	
	(安芸津)			1,502	2	1,504	362	364	1,866		
	小計		2,559	9,784	3	12,345	434	812	12,780		
	竹原市				2,921	6	2,927	7	250	2,933	
	豊田郡	大崎上島町	(大崎)		89	0	90	18		108	
			(東野)		20		20			20	
			(木江)		139		139	32		171	
			小計		249	0	249	50		300	
	計			2,559	12,954	9	15,522	491	1,062	16,012	
東部農林水産事務所	福山市	(福山)		9	2,385	16	2,410	66	141	2,475	
		(内海)			290	1	291	7		298	
		(沼隈)			745	13	758		11	758	
		(神辺)			1,257	1	1,258			1,258	
		(加茂)		365	459		824			824	
		(芦田)			423		423			423	
		(駅家)		13	113		126			126	
		(新市)		85	460		545			545	
	小計		472	6,133	30	6,635	73	152	6,708		
	府中市	(府中)		187	1,072	28	1,287	17	12	1,304	
		(協和)		567	228		795			795	
		(上下)		1,099	603		1,702	42	13	1,744	
		小計		1,853	1,903	28	3,784	59	25	3,842	
	神石郡	神石高原町	(油木)	2,145	29	7	2,182			2,182	
			(神石)	2,826	22	2	2,850	56		2,906	
			(豊松)	1,220	15		1,234			1,234	
			(三和)	2,088	390	1	2,479	2	25	2,481	
			小計	8,279	456	10	8,746	57	25	8,803	
	計			10,605	8,492	68	19,164	190	202	19,354	
東部農林水産事務所 (尾道農林事業所)	三原市	(三原)		1	3,290	17	3,308	22		3,330	
		(大和)		1,209	1,891	58	3,158			3,158	
		(本郷)			1,683	2	1,685		17	1,685	
		(久井)		43	1,105		1,148			1,148	
		小計		1,253	7,969	76	9,298	22	17	9,320	
	尾道市	(尾道)		24	2,087	7	2,118	7	4	2,125	
		(因島)			267		267		30	267	
		(瀬戸田)			166	0	167			167	
		(御調)		14	1,875	0	1,889			1,889	
		(向島)			81	1	83		16	83	
		小計		37	4,477	9	4,524	7	50	4,531	
	世羅郡	世羅町	(甲山)	1,369	2,712		4,081	1	166	4,082	
			(世羅)	414	1,049		1,463		74	1,463	
			(世羅西)	409	370	1	780		97	780	
			小計	2,191	4,131	1	6,323	1	336	6,324	
	計			3,482	16,577	86	20,145	30	403	20,175	
北部農林水産事務所	三次市	(三次)		1,875	494	6	2,375			2,375	
		(君田)		4,090	92		4,181	19	8	4,200	
		(布野)		4,169	234		4,404	7		4,410	
		(作木)		4,883	83	2	4,968	37	33	5,005	
		(吉舎)		1,089	221	12	1,322			1,322	
		(三良坂)		451	54		504			504	
		(三和)		763	373	1	1,137		7	1,137	
		(甲奴)		730	238	2	970	5		976	
		小計		18,051	1,789	22	19,862	67	48	19,929	
	庄原市	(庄原)		2,886	440	3	3,330	29	106	3,359	
		(総領)		1,673	22		1,695			1,695	
		(西城)		9,727	273	11	10,011	786	213	10,797	
		(東城)		6,605	461	4	7,070	81	76	7,151	
		(口和)		2,460	140		2,600	5		2,605	
		(高野)		5,224	312		5,536			5,536	
		(比和)		4,550	283	25	4,857	150	88	5,007	
小計		33,123	1,931	44	35,098	1,052	483	36,151			
計			51,174	3,720	66	54,960	1,119	531	56,079		
県計				127,387	73,729	454	201,570	4,143	9,389	205,713	

資料：県森林保全課調べ(平成31年3月31日現在)

4 自然保護

(1) 県自然環境保全地域等面積(1/2)

(単位:ha)

区 分			県自然環境保全地域				緑地環境保全地域
事務所	市郡・町・区		特別地区	野生動植物 保護地区	普通地区	総面積	
西 部 農 林 水 産 事 務 所	広島市	中区					
		東区					
		南区					
		西区					
		安佐南区					
		安佐北区	66		71	137	
		安芸区					167
		佐伯区					
		(湯来)	215		270	486	3
		小計	281		341	623	170
	大竹市						
	廿日市市	(廿日市)					
		(佐伯)	55		38	93	4
		(吉和)					47
		(大野)					
		(宮島)					
		小計	55		38	93	51
	安芸郡	府中町					
		海田町					
		熊野町					
		坂町					
	安芸高田市	(吉田)					95
		(八千代)	34	(5)※	23	57	
		(美土里)					
		(高宮)	15		38	53	
		(甲田)					
		(向原)					2
		小計	49	(0)	61	110	97
	山県郡	安芸太田町	(加計)				31
		(筒賀)	31	(31)		31	
		(戸河内)	92			92	
		小計	123	(31)		123	31
		北広島町	(芸北)	(1)	191	273	
		(大朝)					4
		(千代田)					
		(豊平)					
		小計	83	(1)	191	273	4
		計	591	(32)	631	1,222	353
農 林 事 務 所	呉市	(呉)					
		(下蒲刈)					2
		(川尻)	40			40	
		(音戸)					
		(倉橋)					
		(蒲刈)					3
		(安浦)					2
		(豊浜)					
		(豊)					
		小計	40			40	7
	江田島市	(江田島)					91
		(能美)					
		(沖美)					
		(大柿)					
		小計					91
	事業所計		40			40	98

※括弧内数値は特別地区の内数

(1) 県自然環境保全地域等面積(2/2)

(単位:ha)

区分			県自然環境保全地域				緑地環境保全地域
事務所	市郡・町・区		特別地区	野生動植物 保護地区	普通地区	総面積	
西 部 農 林 水 産 事 務 所	東	竹原市					
		広島 農 林 水 産 事 務 所	東広島市	(東広島)			
	(黒瀬)						
	(福富)						
	(豊栄)						
	(河内)						
	(安芸津)						4
	小計						78
	豊田 郡	大崎 上島 町	(大崎)				
			(東野)				
			(木江)				
	事業所計						78
	事務所計		631	(32)	631	1,262	529
東 部 農 林 水 産 事 務 所	福山市	(福山)					10
		(内海)	2		2		
		(新市)					
		(沼隈)					
		(神辺)					
		小計	2		2		10
	府中市	(府中)					
		(上下)	37		8	45	
		小計	37		8	45	
	神石 郡	神石 高原 町	(油木)	54		54	12
			(神石)				
			(豊松)	71	2	73	
			(三和)				
小計		125		2	127	12	
小計		164	(0)	10	174	22	
水 道 農 林 水 産 事 務 所	三原市	(三原)					
		(本郷)					
		(久井)					
		(大和)					
		小計					
	尾道市	(尾道)					8
		(御調)					
		(向島)					1
		(因島)					
		(瀬戸田)					
	小計						9
	世羅 郡	世羅 町	(甲山)	12	32	44	20
			(世羅)	12		12	
(世羅西)			42	44	87		
小計			66	76	143	20	
事業所計		66	(0)	76	143	29	
事務所計		230	(0)	86	317	51	
北 部 農 林 水 産 事 務 所	三次市	(三次)		10	10	161	
		(君田)	14		14		
		(布野)	4	(4)	4		
		(作木)	25	(2)	31	56	
		(吉舎)					
		(三良坂)					
		(三和)					
		(甲奴)	38		38		
	小計		81	(6)	41	122	161
	庄原市	(庄原)					60
		(西城)	42	(15)		42	4
		(東城)	23	(14)		23	14
		(口和)	43		38	81	
(高野)		110		11	121		
(比和)		88			88		
小計		306	(29)	49	355	78	
事務所計		387	(35)	90	477	239	
県計		1,248	(73)	806	2,054	818	

資料：県自然環境課調べ（平成31年4月1日現在）

端数処理を行っているため、総数と内訳の計が一致しない場合がある。

(2) 自然公園面積(1/2)

(単位:ha)

区 分			国 立 公 園							国 定 公 園					県 立 自 然 公 園				自然公園面積
			総 数	総 数	特 別 地 域	第 1 種	第 2 種	第 3 種	普通地域	総 数	特 別 地 域	第 1 種	第 2 種	第 3 種	総 数	第 1 種	第 2 種	第 3 種	
事務所	市郡・町・区																		
西 部	広島市	中区																	
		東区																	
		南区	141	141		4	137											141	
		西区																	
		安佐南区																	
		安佐北区												925	196	222	507	925	
		安芸区																	
		佐伯区																	
	(湯来)																		
	小計	141	141		4	137							925	196	222	507	1,066		
農 林	大竹市	大竹市	3	3		3							499	108	94	297	502		
		(廿日市)	101	101			101										101		
		(佐伯)							5,138	3	510	600	4,025				5,138		
		(吉和)																	
		(大野)																	
	廿日市市	(宮島)	3,020	3,020	203	1,281	880	656										3,020	
		小計	3,121	3,121	203	1,281	981	656	5,138	3	510	600	4,025					8,259	
		安芸郡	府中町																
			海田町																
			熊野町																
坂町																			
小計	3,265	3,265	203	1,288	1,118	656	5,138	3	510	600	4,025	1,424	304	316	804	9,827			
水 産	安芸高田市	(吉田)																	
		(八千代)																	
		(美土里)																	
		(高宮)																	
		(甲田)																	
		(向原)																	
		小計																	
	山県郡	安芸太田町	(加計)																
			(簡賀)																
		(戸河内)							5,915	508	408	3,285	1,714				5,915		
北広島町	小計							5,915	508	408	3,285	1,714				5,915			
	(芸北)							4,336	181	237	823	3,095				4,336			
	(大朝)																		
	(千代田)																		
(豊平)																			
小計							4,336	181	237	823	3,095					4,336			
小計							10,251	689	645	4,108	4,809					10,251			
農 林 業 所	呉市	(呉)	838	339			339	499										838	
		(下蒲刈)																	
		(川尻)	645	645				645										645	
		(音戸)																	
		(倉橋)	1,389	642		3	639		747									1,389	
		(蒲刈)																	
		(安浦)	946	369			66	303	577									946	
		(豊浜)																	
	(豊)	403	35			35		368									403		
	小計	4,221	2,030		3	1,079	948	2,191									4,221		
江田島市	(江田島)																		
	(能美)																		
	(沖美)	76	6		6			70									76		
	(大柿)																		
小計	76	6		6			70									76			
小計	4,297	2,036		9	1,079	948	2,261										4,297		

(2) 自然公園面積(2/2)

(單位:ha)

[illegible]

資料：県自然環境課調べ（平成31年4月1日現在）

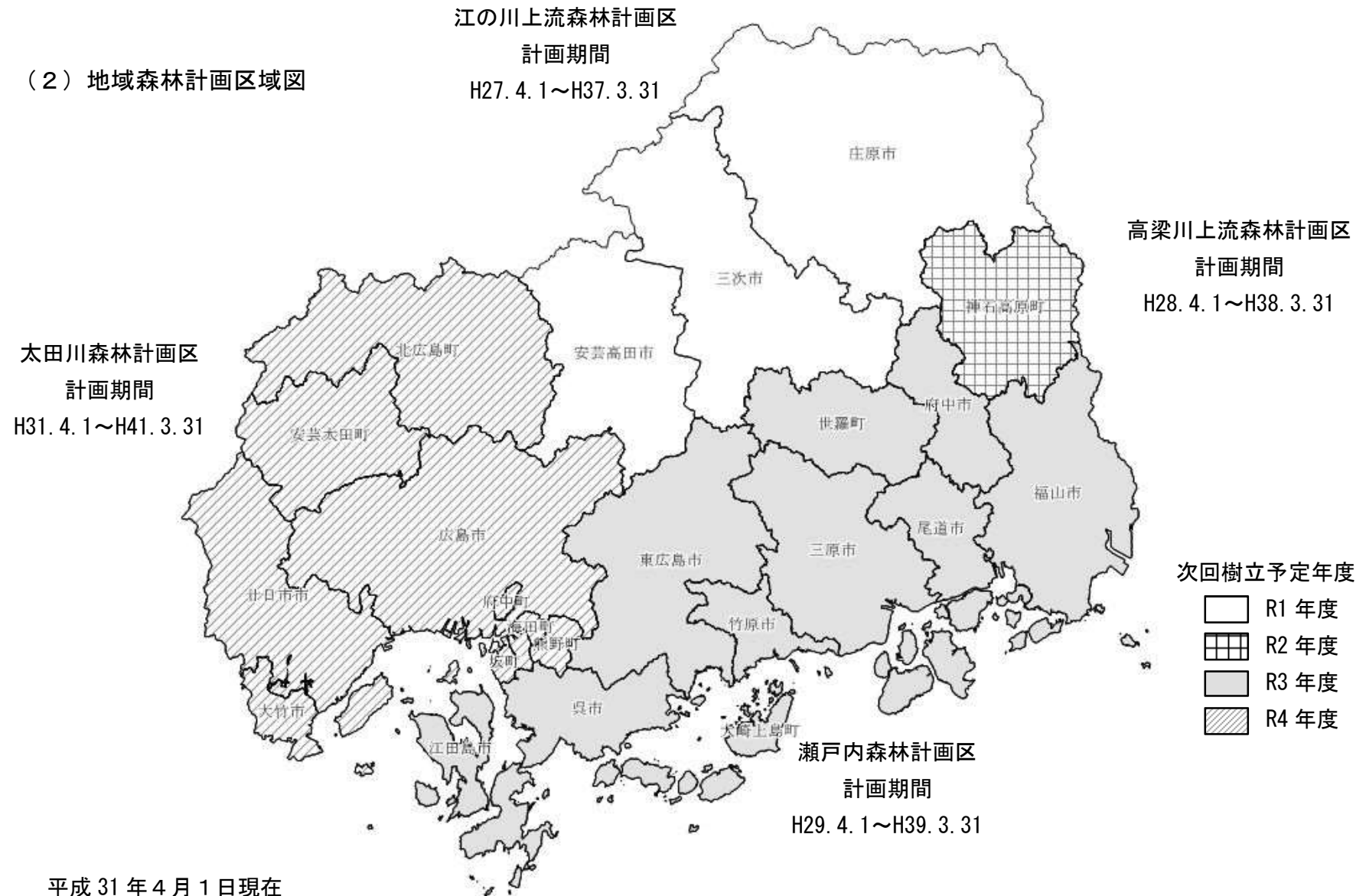
Ⅲ 地域指定区分図

(1) 農林水産事務所所管区域図

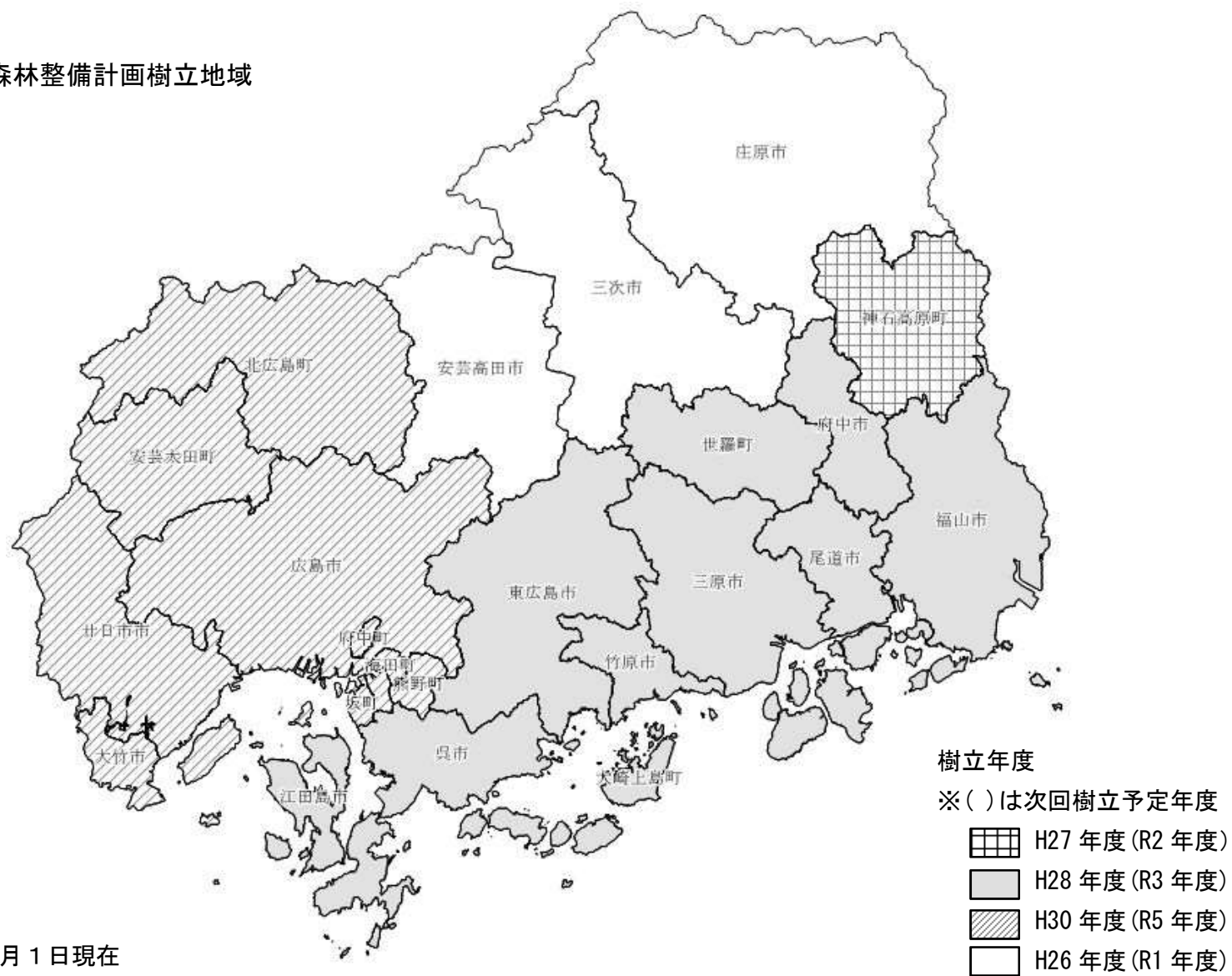


平成 31 年 4 月 1 日現在

(2) 地域森林計画区域図

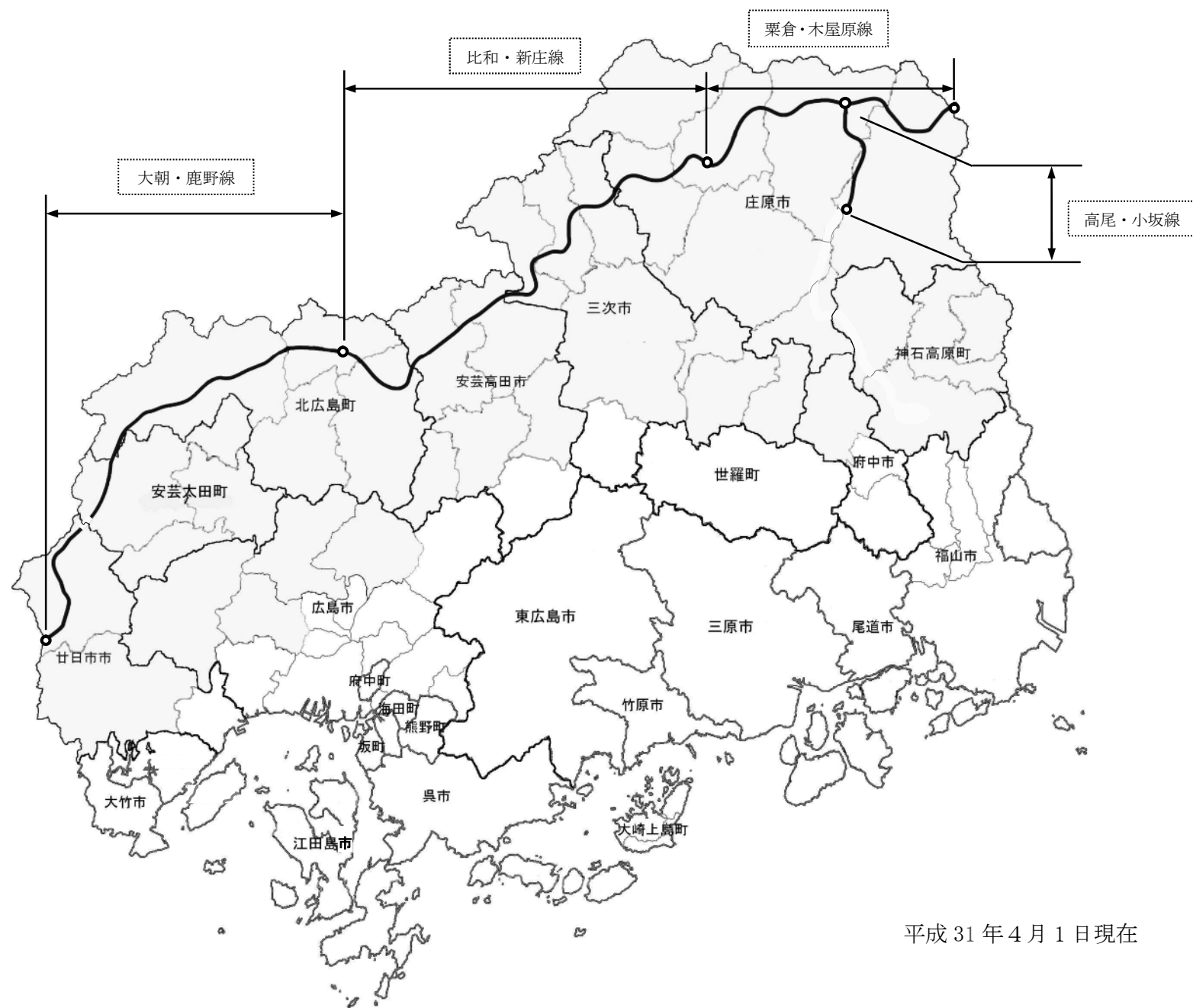


(3) 市町村森林整備計画樹立地域

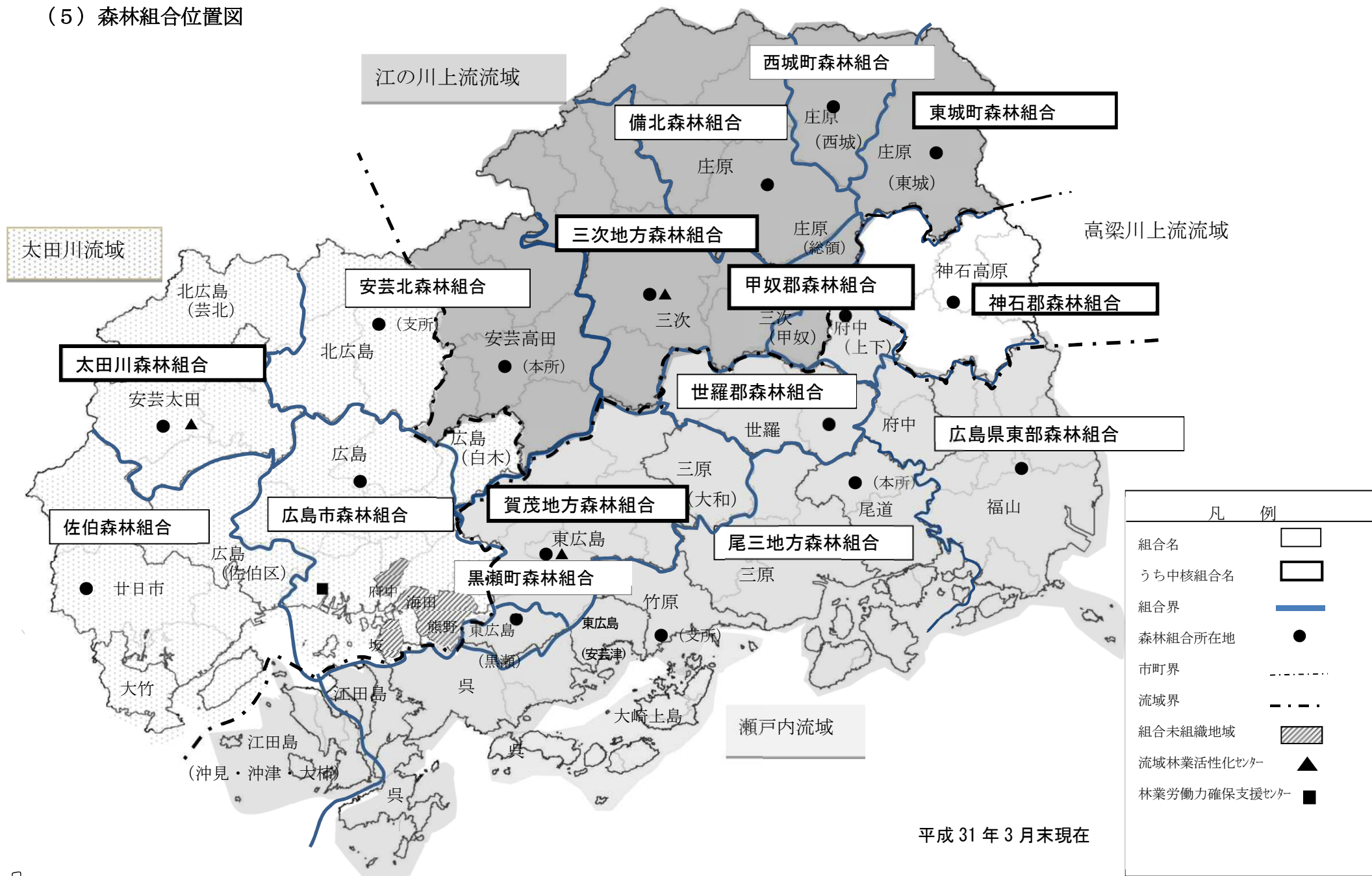


平成 31 年 4 月 1 日現在

(4) 大規模林業圏域（6市3町）



(5) 森林組合位置図



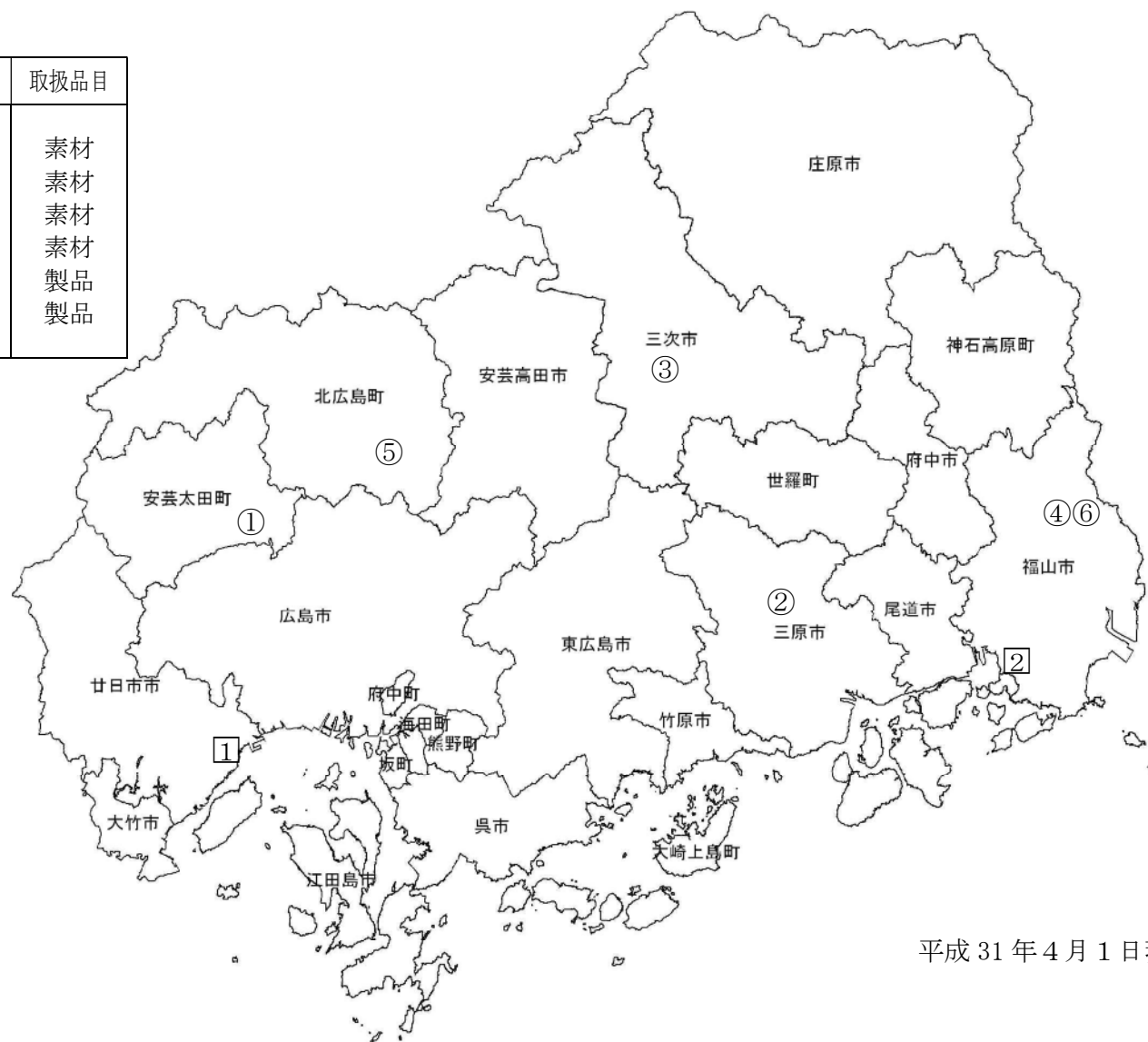
(6) 木材団地等市町図

木材市場

番号	名 称	取扱品目
①	広島林産中市協同組合	素材
②	広島県森連三原久井木材共販所	素材
③	広島県森連三次木材共販所	素材
④	(株)福山中央木材市場	素材
⑤	(株)新宮広島木材市場	製品
⑥	(株)岡山木材相互市場福山営業所	製品

木材工業団地

番号	名 称
①	廿日市木材工業団地
②	機織工業団地



平成31年4月1日現在

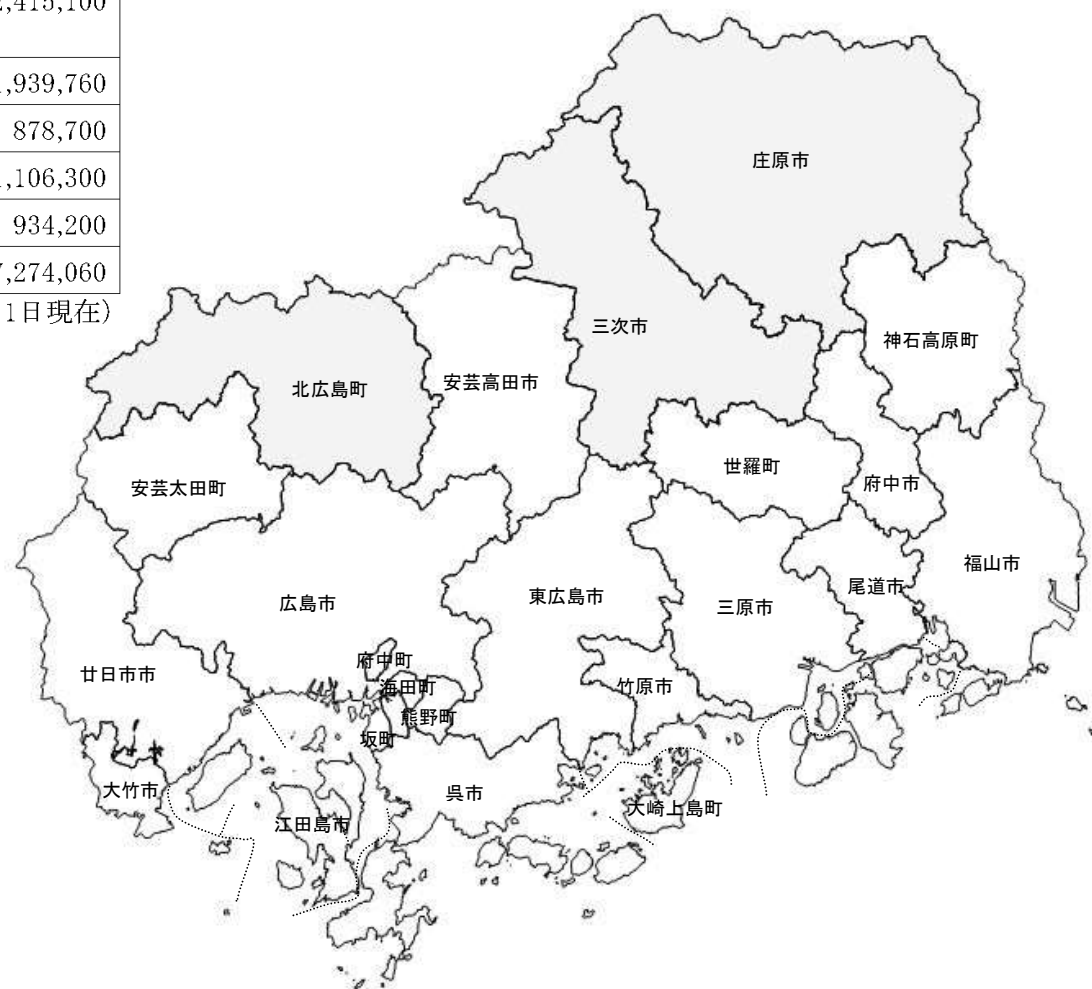
(7) 地方創生道整備推進交付金（旧地域再生基盤強化交付金）実施市町

地方創生道整備推進交付金：林道

(単位：千円)

地域再生計画の名称	路線名	市町名	全体事業費
道路ネットワークの構築による 芸北地域再生計画 (計画期間：H27～H33)	細見大塚	北広島町	2,415,100
道路ネットワークを中心とした 備北地域再生計画 (計画期間：H27～H33)	東城中央	庄原市	1,939,760
	界谷小峠その2	庄原市	878,700
	河内高野	庄原市	1,106,300
	横谷高暮	三次市・庄原市	934,200
合計			7,274,060

(H31年4月1日現在)



(8) 地区指定治山事業 位置図

▲	奥地保安林保全緊急対策事業
■	山地災害重点地域総合対策事業

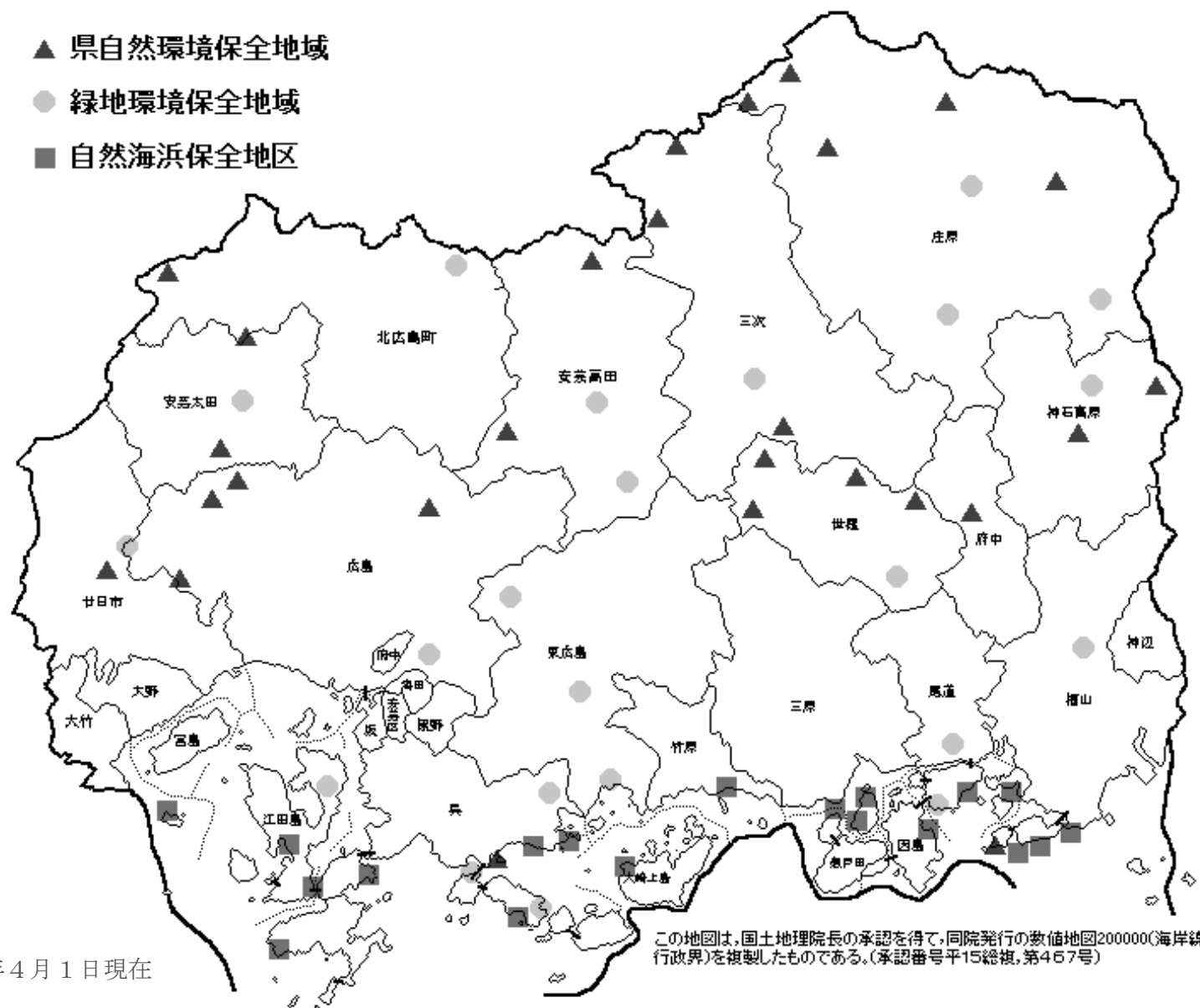


(9) 県自然環境保全地域等位置図

▲ 県自然環境保全地域

● 緑地環境保全地域

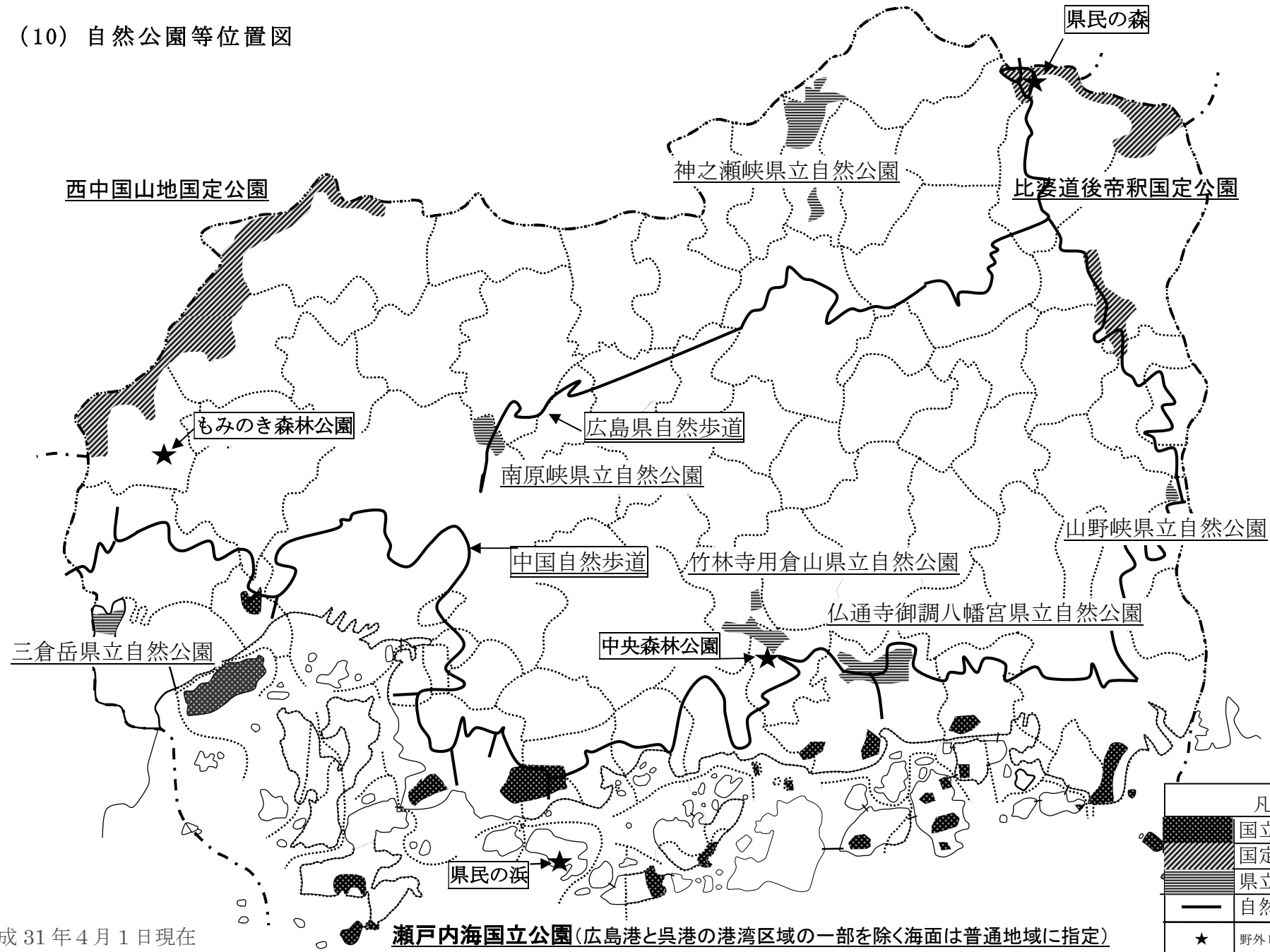
■ 自然海浜保全地区



平成 31 年 4 月 1 日現在

この地図は、国土地理院長の承認を得て、同院発行の数値地図200000(海岸線・行政界)を複製したものである。(承認番号平15総複,第467号)

(10) 自然公園等位置図



平成 31 年 4 月 1 日現在

IV 一般資料

農林業センサス
及び世界農林業センサスに係る資料について

「2000年版」から，調査対象が次のとおり変更されているので留意してください。

＜林業事業体の定義及び実査対象の下限の変更＞

定義……………保有山林面積	10a 以上	→1ha 以上
実査対象		
林家のうち農家林家	〃	10a 以上 →3ha 以上
〃 非農家林家	〃	10a 以上 →3ha 以上
林家以外の林業事業体	〃	1ha 以上 →10ha 以上

1 県勢

表 1 土地面積

区分	総面積	森林	耕地	その他
面 積 (ha)	847,961	611,591	55,669	180,699
構 成 比 (%)	100	72.1	6.6	21.3

資料：1 総面積「平成30年度全国都道府県市町村別面積調」（国土交通省国土地理院）（平成30年10月1日現在）

資料：2 森林 県林業課調べ（平成31年4月1日現在）

森林は国有林と民有林を含む。

資料：3 耕地 「2015年農林業センサス農山村地域調査」（農林水産省大臣官房統計部）

表 2 土地利用基本計画に基づく地域の指定区分

区 分		面積 (ha)	県土面積に 対する割合 (%)
五 地 域	都 市 地 域	274,800	32.4%
	農 業 地 域	603,524	71.2%
	森 林 地 域	634,288	74.8%
	自然公園地域	37,973	4.5%
	自然保全地域	2,359	0.3%
計		1,552,946	183.1%
白 地 区 域		1,918	0.2%
県 土 面 積		847,947	100.0%

資料：環境県民局 環境県民総務課調べ（平成31年4月1日現在）

表3 人 口

(単位：人，%)

区 分	年次	総人口	性 別		年 齢 別			年齢不詳
			男	女	0～14	15～64	65～	
実 数	50	2,646,324	1,296,677	1,349,647	633,219	1,777,306	235,015	784
	55	2,739,161	1,336,806	1,402,355	647,154	1,811,865	279,132	1,010
	60	2,819,200	1,373,853	1,445,347	615,159	1,879,843	323,455	743
	H2	2,849,847	1,385,292	1,464,550	525,256	1,936,818	381,477	6,296
	7	2,881,748	1,398,986	1,482,762	466,553	1,956,268	456,497	2,430
	12	2,878,915	1,392,496	1,486,419	428,035	1,916,796	531,537	2,547
	17	2,876,642	1,390,190	1,486,452	403,271	1,858,849	600,545	13,977
	22	2,860,750	1,380,671	1,480,079	386,810	1,765,036	676,660	32,244
	27	2,843,990	1,376,211	1,467,779	375,890	1,662,522	774,440	31,138
構成比	50	100.0	49.0	51.0	23.9	67.2	8.9	0.0
	55	100.0	48.8	51.2	23.6	66.2	10.2	0.0
	60	100.0	48.7	51.3	21.8	66.7	11.5	0.0
	H2	100.0	48.6	51.4	18.4	68.0	13.4	0.2
	7	100.0	48.5	51.5	16.2	67.9	15.8	0.1
	12	100.0	48.4	51.6	14.9	66.6	18.4	0.1
	17	100.0	48.3	51.7	14.0	64.6	20.9	0.4
	22	100.0	48.3	51.7	13.7	62.4	23.9	1.1
	27	100.0	48.4	51.6	13.2	58.5	27.2	1.1

資料：「国勢調査報告」，「平成27年国勢調査」（総務省統計局）

表4 産業別就業者数の推移

(単位：人，%)

区 分	年次	総 数	第1次産業	林業・狩猟業	第2次産業	第3次産業	分類不能
実 数	60	1,363,685	115,984	2,112	464,721	780,109	2,871
	H2	1,414,268	88,934	(林業)1,634	486,415	832,912	6,007
	7	1,472,610	83,251	(林業)1,428	469,216	911,549	8,594
	12	1,428,326	65,937	(林業)1,370	423,026	923,587	15,776
	17	1,398,474	59,924	(林業)727	380,350	936,003	22,197
	22	1,343,318	43,953	(林業)1,331	340,016	894,762	64,587
	27	1,336,568	41,312	(林業)1,194	347,007	904,269	43,980
構成比	60	100.0	8.5	0.2	34.1	57.2	0.2
	H2	100.0	6.3	0.1	34.4	58.9	0.4
	7	100.0	5.6	0.1	31.9	61.9	0.6
	12	100.0	4.6	0.1	29.6	64.7	1.1
	17	100.0	4.5	0.1	28.5	4.3	1.6
	22	100.0	3.4	0.1	26.6	70.0	4.8
	27	100.0	3.1	0.1	26.0	67.7	3.3

資料：「国勢調査報告」（総務省統計局）

表5 年代別産業就業者数

年齢 (5歳階級)	総数	第1次産業				第2次産業	第3次産業
		総数	A農業	B林業	C漁業	総数	総数
平成27年 総数	1,336,568	41,312	36,678	1,194	3,440	347,007	904,269
15～19	18,774	132	99	12	21	4,347	13,000
20～24	80,201	736	501	36	199	19,028	56,185
25～29	106,839	978	641	64	273	28,845	72,648
30～34	117,691	1,169	816	107	246	33,460	79,002
35～39	138,682	1,379	1,023	126	230	39,576	93,864
40～44	173,441	1,601	1,206	150	245	50,056	117,219
45～49	148,837	1,426	1,067	114	245	41,222	102,454
50～54	134,658	1,464	1,128	123	213	34,499	95,798
55～59	126,678	2,266	1,831	146	289	31,541	90,334
60～64	116,218	4,656	4,138	127	391	30,920	77,917
65～69	92,985	7,732	7,200	99	433	20,789	61,163
70～74	44,898	6,457	6,073	50	334	8,285	27,569
75～79	20,968	5,363	5,134	23	206	3,009	10,643
80～84	10,496	3,951	3,847	14	90	1,019	4,341
85～	5,202	2,002	1,974	3	25	411	2,132
平均年齢	46.9	64.8	66.4	49.5	53.0	45.7	46.5

資料：「平成27年度国勢調査報告」（総務省統計局）

2 森林資源

表6 所有形態別森林面積・蓄積

(単位：ha, m³, %)

面積・蓄積			面　　積	構成比	蓄　　積	ha当たり（m ³ ）	
所有形態							
総			数	611,592	100.00	111,886,164	183
国 有 林	総		数	48,626	7.95	—	—
	林野 所管	総	数	47,228	7.72	9,607,369	203
		国　　有	林	44,490	7.27	—	—
		官　公　造　林　地		2,738	0.45	—	—
	そ　の　他　省　庁　管　轄			1,398	0.23	—	—
民 有 林	総		数	562,966	92.05	102,278,795	182
	公 有 林	総	数	68,717	11.24	13,703,796	199
		県　　有	林	26,042	4.26	6,476,636	249
		市　町　村　有	林	34,465	5.64	6,151,726	178
		財　産　区　有	林	8,210	1.34	1,075,434	131
	私 有 林	総	数	494,249	80.81	88,574,999	179
		個　　人　有	林	411,596	67.30	72,876,144	177
個　人　有　林　以　外			66,173	10.82	11,673,946	176	
森林総合研究所有林			16,480	2.69	4,024,909	244	

資料：1 国有林のうち、林野庁所管は「国有林の地域別の森林計画書」（近畿中国森林管理局、平成31年4月1日現在）による。

2 国有林のうち、林野庁所管以外は「2015年農林業センサス」（農林水産省大臣官房統計部）による。

3 民有林は、県林業課調べ（平成31年4月1日現在）

注：数値は四捨五入のため、内訳が一致しない場合がある。

表7 民有林の主要樹種別面積・蓄積

(単位：ha, m³, 束, %)

面積・蓄積			面　　積	構成比	蓄　　　積	ha当たり (m³)
区分						
総　数			562,966	100.00	102,278,795	182
立木地	総数		550,305	97.75	102,278,795	186
	針葉樹	総数	341,314	60.63	78,185,941	229
		すのぎ	48,150	8.55	17,806,855	370
		ひのき	97,786	17.37	24,688,428	252
		まつ	194,749	34.59	35,540,866	182
		その他の	628	0.11	149,792	239
	広葉樹		208,992	37.12	24,092,854	115
竹林			2,439	0.43	3,647,407	－
更新困難地			747	0.13	－	－
未立木地			9,475	1.68	－	－

資料：県林業課調べ（平成31年4月1日現在）

注：数値は四捨五入のため、もしくは林相不明の箇所のため、内訳が一致しない場合がある。

図1 民有林の齢級別面積構成（平成31年4月1日現在）

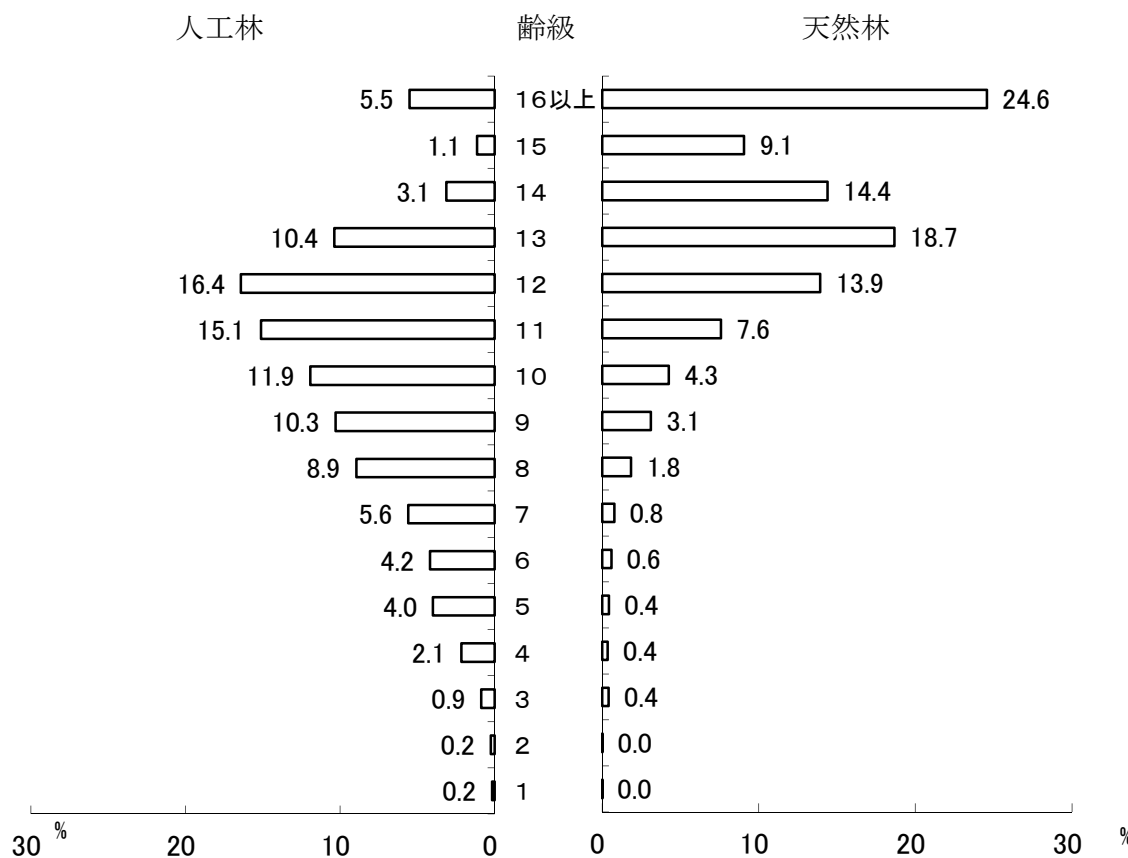


表8 民有林の機能別面積 (単位：ha)

機能別 森林計画区	民有林面積	木材の生産機能の維持増進を図るための森林施業を推進すべき森林	水源の涵養の機能の維持増進を図るための森林施業を増進すべき森林	土地に関する災害の防止及び土壌の保全の機能の維持増進を図るための森林施業を増進すべき森林	快適な環境の形成の機能の維持増進を図るための森林施業を増進すべき森林	保健文化機能の維持増進を図るための森林施業を推進すべき森林
総 数	562,966	270,806	433,123	84,078	24,040	56,406
高梁川上流	26,932	20,675	26,932	388	0	803
江の川上流	192,165	110,804	182,836	7,817	94	6,650
太 田 川	180,154	124,907	136,761	26,489	5,060	22,145
瀬 戸 内	163,714	14,419	86,593	49,384	18,886	26,809

資料：県林業課調べ（平成31年4月1日現在）
注：機能別面積はそれぞれ重複があるため、これらの合計は民有林面積とは一致しない。
注：数値は四捨五入のため、内訳が一致しない場合がある。

3 林道・造林

A 林 道

表9 林内路網の現況

(平成29年度末現在)

林 道	林内公道	基幹的作業道	林内路網延長	林内路網密度
2,517km	6,346km	587km	9,450km	16.8

資料：県林業課調べ

表10 林道の開設実績

(単位:m, 千円)

区 分 \ 年 度		29	28	27	26	25
延 長	総 数	4,677	5,721	4,702	8,073	14,873
	森 林 環 境 保 全	968	1,504	1,234	3,095	3,708
	森 林 居 住 環 境	—	—	—	—	—
	道 整 備 交 付 金	1,531	2,380	1,515	1,732	2,047
	農 山 漁 村 地 域 整 備 交 付 金	2,067	1,742	1,180	2,719	3,814
	地 域 自 主 戦 略 交 付 金	—	—	—	—	—
	美しい森林づくり 基盤整備交付金	—	—	—	—	—
	県 単 林 道	111	95	773	527	656
事 業 費	総 数	1,202,292	1,092,413	1,087,447	1,187,338	1,483,304
	森 林 環 境 保 全	107,743	40,462	35,873	92,940	112,476
	森 林 居 住 環 境	—	—	—	—	—
	道 整 備 交 付 金	534,400	505,655	473,337	712,372	611,579
	農 山 漁 村 地 域 整 備 交 付 金	505,149	501,296	543,987	345,376	719,999
	地 域 自 主 戦 略 交 付 金	—	—	—	—	—
	美しい森林づくり 基盤整備交付金	—	—	—	—	—
	県 単 林 道	55,000	45,000	34,250	36,650	39,250

表11 林道の改良実績

(単位:m, 千円)

年 度		29	28	27	26	25
区 分						
延 長	総 数	0	51	133	240	99
	森 林 環 境 保 全	—	—	—	—	—
	森 林 居 住 環 境	—	—	—	—	—
	道 整 備 交 付 金	—	—	—	—	—
	農 山 漁 村 交 付 金	—	—	—	—	—
	地 域 自 主 交 付 金	—	—	—	—	—
	美 しい 森 林 交 付 金	—	—	—	—	—
	県 単 林 道	0	51	290	240	99
事 業 費	総 数	10,000	9,000	15,250	5,000	15,250
	森 林 環 境 保 全	—	—	—	—	—
	森 林 居 住 環 境	—	—	—	—	—
	道 整 備 交 付 金	—	—	—	—	—
	農 山 漁 村 交 付 金	—	—	—	—	—
	地 域 自 主 交 付 金	—	—	—	—	—
	美 しい 森 林 交 付 金	—	—	—	—	—
	県 単 林 道	10,000	9,000	7,500	5,000	15,250

表12 林道の舗装実績

(単位:m, 千円)

年 度		29	28	27	26	25
区 分						
延 長	総 数	1,200	1,539	0	0	1,317
	森 林 環 境 保 全	—	—	—	—	—
	農 免 林 道	—	—	—	—	—
	道 整 備 交 付 金	—	—	—	—	1,060
	地 域 自 主 交 付 金	—	—	—	—	—
	美 しい 森 林 交 付 金	—	—	—	—	—
	県 単 林 道	1,200	1,539	0	0	257
事 業 費	総 数	24,500	37,000	0	0	6,500
	森 林 環 境 保 全	—	—	—	—	—
	農 免 林 道	—	—	—	—	—
	道 整 備 交 付 金	—	—	—	—	4,500
	地 域 自 主 交 付 金	—	—	—	—	—
	美 しい 森 林 交 付 金	—	—	—	—	—
	県 単 林 道	24,500	37,000	0	0	2,000

表13 林道施設災害の復旧実績

(単位:m, 千円)

年 度		29	28	27	26	25
区 分						
延 長	総 数	1,488	659	786	1,662	271
	過 年 災	0	0	786	114	45
	現 年 災	1,488	659	0	1,548	226
事 業 費	総 数	200,839	136,231	37,513	139,579	36,130
	過 年 災	0	0	37,513	13,941	13,331
	現 年 災	200,839	136,231	0	125,638	22,799

B 造 林

表14 人工造林の実績

(単位:ha)

区 分		H29	H28	H27	H26	H25
事業別	造林事業	104	87	83	97	135
	治山事業	3	70	41	77	22
	融資造林	0	0	0	0	0
	森林農地整備センター造林	194	178	190	269	214
施行主体別	県	3	70	41	77	22
	市町村	18	1	4	0	5
	農林振興センター				0	0
	森林組合・個人など	86	86	79	97	130
	森林農地整備センター	194	178	190	269	214
樹種別	スギ	12	21	12	9	11
	ヒノキ	202	192	176	238	287
	マツ	19	28	22	36	39
	その他	68	94	104	160	34
人工造林 計		301	335	314	443	371

資料: 県林業課調べ

表15 造林事業の実績(面積・延長)

(単位:ha・m)

作業区分	H29	H28	H27	H26	H25
人工造林	104	87	83	97	135
下刈	449	512	570	686	648
雪起こし	54	49	73	59	38
枝打ち	138	232	200	345	534
除・間伐	1,074	1,438	1,534	2,086	1,545
改良	1	2	2	7	5
作業路	(65,016)	(93,925)	(98,513)	(85,350)	(1,905)
その他	237	14	20	44	716
合 計	2,057	2,334	2,482	3,324	3,621

資料: 県林業課調べ

表16 造林事業の実績(査定事業費)

(単位:百万円)

作業区分	H29	H28	H27	H26	H25
人工造林	190	160	151	197	270
下刈	126	142	148	178	154
雪起こし	23	21	34	27	16
枝打ち	61	94	65	132	190
除・間伐	877	1,030	1,560	1,826	1,220
改良	1	1	1	5	4
作業路	262	316	324	99	3
その他	54	16	27	68	69
合 計	1,594	1,780	2,310	2,532	1,926

資料: 県林業課調べ

注 流域総合間伐実施事業分, 水土保全森林緊急間伐実施事業分は含んでいない。

表17 間伐の実績

(単位:ha)

区 分	H29	H28	H27	H26	H25
間伐促進総合対策	—	—	—	—	—
そ の 他	9,661	9,858	9,837	7,106	8,300
合 計	9,661	9,858	9,837	7,106	8,300

資料: 県林業課調べ

表18 間伐実施面積

(1) 施策区分別面積

(単位：ha)

年 度			29	28	27	26	25
区 分							
国 庫 補 助	造林事業	流域森林総合整備 一 般 造 林	3,993	3,752	3,322	3,320	3,718
	治 山		249	681	346	306	3
	そ の 他		1,206	1,187	1,719	0	1,756
	計		5,448	5,620	5,387	3,626	5,477
都 道 府 県 単 独			2,410	2,723	3,021	1,912	1,523
融 資	公 庫 資 金		0	0	0	0	0
	改 善 資 金		0	0	0	0	0
	そ の 他		0	0	0	0	0
	計		0	0	0	0	0
そ の 他	市 町 村 単 独		14	74	67	1	80
	緑 資 源 公 団		65	247	142	152	305
	自 力 等		1,779	1,194	1,220	1,415	915
	計		1,858	1,515	1,429	1,568	1,300
合 計			9,716	9,858	9,837	7,106	8,300

資料： 県林業課調べ

(2) 樹種別面積

年 度			29	28	27	26	25
区 分							
ス ギ			2,429	2,169	2,015	1,284	1,493
ヒ ノ キ			5,052	5,126	5,850	4,311	4,592
そ の 他			2,235	2,563	1,972	1,511	2,215
計			9,716	9,858	9,837	7,106	8,300

資料： 県林業課調べ

表 19 山行苗生産者

(単位：体，ha)

経営体別 規模別		総 数	県	市町村	森林組合	一 般	
						苗組加入者	その他
経営 体 数	総 数	20				20	
	0.1ha 未満	3				3	
	0.1～0.5 "	14				14	
	0.5～1.0 "	2				2	
	1.0ha 以上	1				1	
経営 面 積	総 数	5.75				5.75	
	0.1ha 未満	0.09				0.09	
	0.1～0.5 "	3.16				3.16	
	0.5～1.0 "	1.29				1.29	
	1.0ha 以上	1.22				1.22	

資料：県林業課調べ

注：平成30年7月末現在

表 20 種子採取量の実績

(単位：kg)

区 分 \ 年 度		2 9	2 8	2 7	2 6	2 5
総 数		41(41)	44(44)	34(34)	22(22)	74(74)
す ぎ		0(0)	2(2)	0(0)	0(0)	1(1)
ひ の き		40(40)	38(38)	33(33)	18(18)	61(61)
広島スーパーマツ		1(1)	4(4)	1(1)	4(4)	12(12)

資料：県林業課調べ

注：()は育種種子で内数

表 21 山行苗需要の推移

(単位：千本)

区 分 \ 年 度		2 9	2 8	2 7	2 6	2 5
総 数	需 要	736	586	705	784	770
	生 産	617	522	764	479	570
	過 不 足	△119	59	59	△305	△200
す ぎ	需 要	49	41	47	31	46
	生 産	33	42	48	25	18
	過 不 足	△16	1	1	△6	△28
ひ の き	需 要	626	477	596	657	640
	生 産	527	431	638	367	444
	過 不 足	△99	△46	42	△290	△196
広島スーパーマツ	需 要	61(1)	68(2)	62(1)	97(6)	84(7)
	生 産	57(4)	49(2)	78(14)	88(6)	108(12)
	過 不 足	△4(3)	△19(0)	16(15)	△9(0)	24(5)

資料：県林業課調べ

注：広島スーパーマツ()内はクロマツで内数 ・ 樹苗年度は9月から翌年8月

4 地域林業

表22 作業道の開設実績

(単位:m, 千円)

年 度		29	28	27	26	25
区 分						
延 長	総 数	216,415	244,129	272,013	240,927	233,116
	造 林 作 業 道 (公共)	65,016	93,925	98,513	85,350	1,905
	〃 (単県)	—	—	—	—	—
	間 伐 作 業 道 (国庫)	149,343	148,787	172,253	154,334	229,996
	〃 (単県)	2,056	1,417	1,247	1,243	1,215
	防 災 (単県)	—	—	—	—	—
	そ の 他 (集 材 路)	—	—	—	—	—
事 業 費	治 山	—	—	—	—	—
	総 数	417,770	531,024	561,627	384,085	539,824
	造 林 作 業 道 (公共)	153,849	316,453	324,144	98,640	2,805
	〃 (単県)	—	—	—	—	—
	間 伐 作 業 道 (国庫)	258,099	212,320	235,549	281,983	532,560
	〃 (単県)	5,822	2,251	1,934	3,462	4,459
	防 災 (単県)	—	—	—	—	—
	そ の 他 (集 材 路)	—	—	—	—	—
	治 山	—	—	—	—	—

資料 : 「作業道実績」(県林業課, 森林保全課調べ)

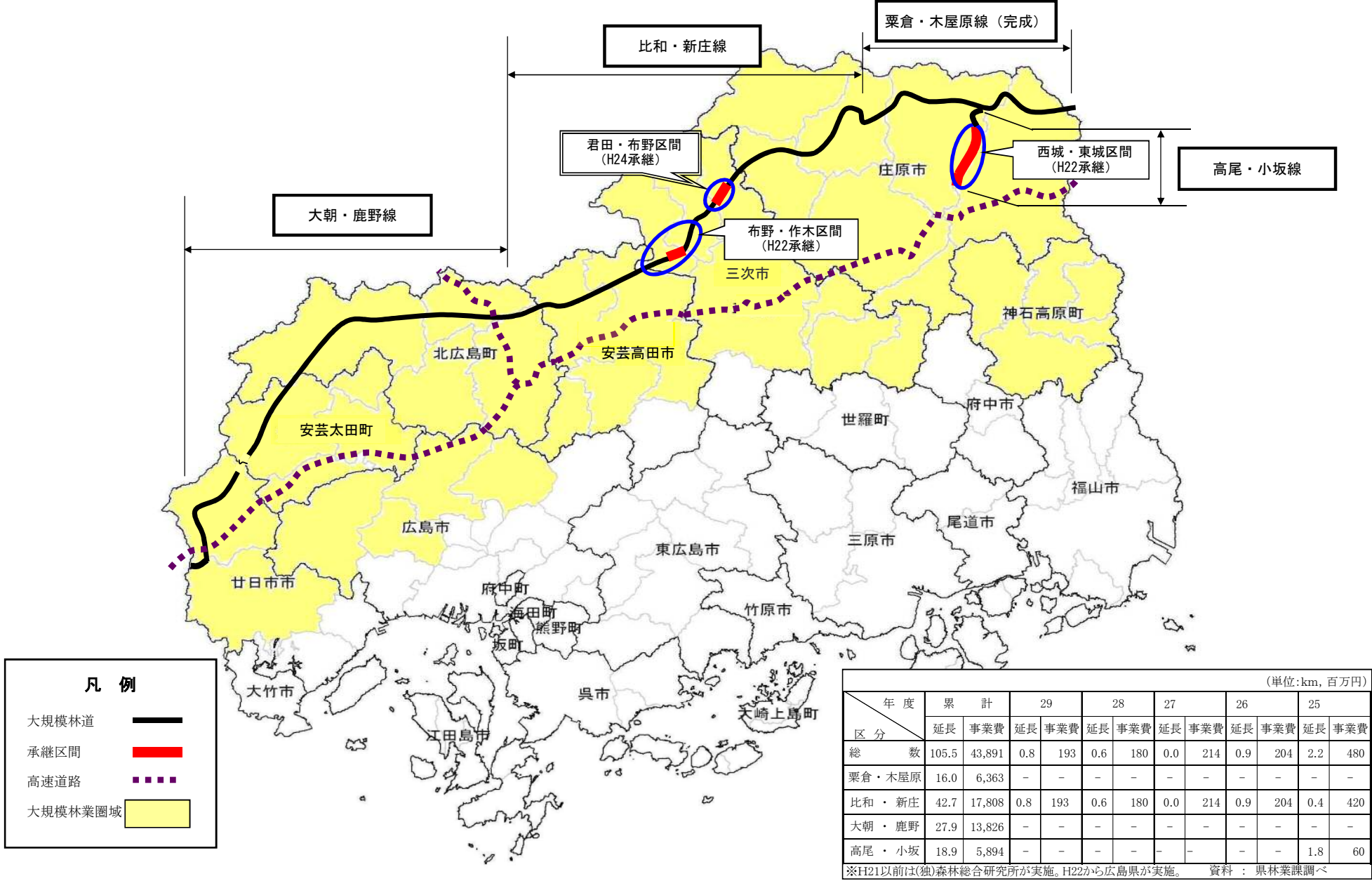
注1:間伐作業道(単県)の延長, 事業費の実績には, 環境貢献林整備事業(簡易作業路)を含む。

注2:間伐作業道(国補)の延長, 事業費の実績には, 森林整備加速化・林業再生事業(林内路網整備)を含む。

注3:H22間伐作業道(国補)の延長, 事業費の実績には, 森林・林業再生プラン実践事業(路網整備)を含む。

注4:造林作業道(公共)の事業費は, 査定事業費。

図2 大規模林業圏開発林道の実績



5 林業経営

A 森林計画

表23 地域森林計画の樹立実績

(単位: h a)

年度 区分		30	29	28	27	26
計画樹立	計画区名 面積	太田川 179,979	該当なし	瀬戸内 163,715	高梁川上流 26,932	江の川上流 192,178

資料 : 県林業課調べ

表24 森林経営計画の認定実績

年度 区分		30
総件数 総面積		332件 73,811ha
市町村長認定	件数	322件
	属人計画面積	6,366ha
	属地計画面積	38,174ha
知事認定	件数	5件
	属人計画面積	28,943ha
	属地計画面積	ha
大臣認定	件数	5件
	面積	328ha
	積	

資料 : 県林業課調べ

B 林業技術普及

表25 指導林家の現況

(単位：人)

区 分	西部農林水産事務所	東部農林水産事務所	北部農林水産事務所	計
大 規 模 経 営	2		1	3
自 立 経 営			1	1
複 合 経 営	1			1
苗 木	1		1	2
シ イ タ ケ (生)	1			1
シ イ タ ケ (乾)			1	1
マ ツ タ ケ		1		1
木 材 加 工			1	1
林 業 機 械	1			1
計	6	1	5	12

資料：県林業課調べ

C 林業経営体及び林業従事者

表 26 保有山林規模別林家数

(単位：戸)

年 次	総 数	1 ～ 3ha 未満	3 ～ 5	5 ～ 10	10 ～ 20	20 ～ 30	30 ～ 50	50 ～ 100	100 ha 以上
(林家) 平成 22 年	44,867	24,141	8,845	6,824	3,358	872	522	211	94
平成 27 年	41,953	22,473	8,258	6,435	3,119	855	509	213	91
構成比率%	100.0	53.6	19.7	15.3	7.4	2.0	1.2	0.5	0.2
(林業経営体) 平成 22 年	6,589	～ 3ha 34	2,161	2,171	1,360	368	268	119	108
平成 27 年	4,487	～ 3ha 45	1,479	1,433	901	267	118	89	85

資料：「2010 年世界農林業センサス」，「2015 年農林業センサス」

注：林 家； 保有山林面積が 1 ha 以上の世帯

林業経営体；・ 保有山林面積が 3 ha 以上で，かつ，5 年間継続して育林若しくは伐採を行った者，又はその計画期間に含む森林施業計画を作成している者。
・ 委託を受けて素材生産を行っている者又は立木を購入して素材生産を行っている者にあつては，過去 1 年間の素材生産量が 200 立方メートル以上であること。

表 27 林業就業者数

(単位：人)

区 分	平成 27 年
林 業 就 業 者 数	1,194

資料：「平成 27 年国勢調査」（総務省統計局）

表 28 森林組合雇用労働者数

(単位：人)

年 度	総 数	主に伐採に従事	主に造林に従事	主にその他に従事
平成 28 年度	308	67	168	73
平成 29 年度	298	60	161	77

資料：林野庁「平成 29 年度森林組合一斉調査」

表 29 森林組合作業班員の男女別・年齢別構成の推移

(単位：人)

年 度 区 分		29	28	27	26	25
総 数	総 数	298	329	333	359	382
	50 歳 未 満	157	165	163	160	171
	50 歳 以 上	141	164	170	199	211
男	総 数	286	320	325	350	370
	50 歳 未 満	156	165	163	159	169
	50 歳 以 上	130	155	162	191	201
女	総 数	12	9	8	9	12
	50 歳 未 満	1	0	0	1	2
	50 歳 以 上	11	9	8	8	10

資料：林野庁「平成 29 年度森林組合一斉調査」

表 30 森林組合雇用労働者の就労日数の推移

(単位：人，日)

年 度 区 分		29	28	27	26	25
総 数	実 人 員	298	329	333	359	382
	就 労 総 日 数	58,444	62,221	62,501	66,435	71,891
	平均就労日数	196	189	188	185	188
150 日未満 の就労者	実 人 員	70	91	94	98	102
	就 労 総 日 数	3,789	4,417	5,860	4,731	4,339
150 日以上 の就労者	実 人 員	228	238	239	261	280
	就 労 総 日 数	54,655	57,804	56,641	61,704	67,552

資料：林野庁「平成 29 年度森林組合一斉調査」

表 31 林業労働災害（休業 4 日以上）の推移

(単位：件，人)

年 区 分		29	28	27	26	25
林 業	死傷者発生件数	41	59	66	43	55
	内 死 亡 者	0	1	0	0	1
木材木製 品工業	発 生 件 数	43	38	42	44	45
	内 死 亡 者	0	2	0	0	1

資料：林業・木材製造業労働災害防止協会より

D 森林組合

表 32 森林組合の構成

(単位：人)

区分 年度	組合及び組合員		役員				職員			作業班員				
	組合数	組合員数	総数	常勤理事	非常勤理事	監事	総数	専従職員	兼務職員	総数	30歳未満	30～39歳	40～59歳	60歳以上
28年度	15	75,287	215	16	153	46	154	151	3	308	23	56	133	96
29年度	15	73,551	212	16	150	46	154	150	4	298	27	55	123	81

資料：林野庁「平成 29 年度森林組合一斉調査」

表 33 森林組合の組合員所有森林面積

(単位：ha)

区分 年度	組合員所有森林面積		森林面積階層別組合数				
	総面積	1 組合平均	総数	10,000ha 未満	10,000～20,000ha 未満	20,000～30,000ha 未満	30,000ha 以上
28年度	374,539	24,969	15	1	5	4	5
29年度	374,199	24,947	15	1	5	4	5

資料：林野庁「平成 29 年度森林組合一斉調査」

※私有林のみを計上

表 34 森林組合の出資金

(単位：千円)

区分 年度	払込済出資金		出資階層別組合数				
	総額	1 組合平均	総数	500～1,000万円未満	1,000～5,000万円未満	5,000～1億円未満	1億円以上
28年度	1,358,227	90,548	15	0	4	4	7
29年度	1,355,154	90,344	15	0	4	4	7

資料：林野庁「平成 29 年度森林組合一斉調査」

表 35 森林組合の広域合併実績

区分 年度	29	28	27	26	25
合併設立組合数	—	—	1	—	1
合併参加組合数	—	—	2	—	2

表 36 森林組合の事業実績

区 分 \ 年 度		2 9	2 8	2 7	2 6	2 5	
事業部門別収益	総 数(千円)	5,425,611	5,055,121	5,242,908	5,242,908	5,380,200	
	指 導 部 門(")	8,570	7,163	11,853	10,372	8,210	
	販 売 " (")	590,757	668,038	481,387	500,670	371,878	
	購 買 " (")	174,975	210,892	209,466	210,127	237,326	
	利 用 " (")	4,571,909	4,089,528	4,005,035	4,459,460	4,695,373	
	金 融 " (")	1,309	96	260	1,106	850	
	そ の 他 (")	78,090	79,404	67,644	61,172	66,563	
主 要	販 売	受託生産取扱量 (m ³)	32,599	46,298	41,568	36,350	30,403
		販売事業量 (")	18,920	24,644	17,290	17,452	34,723
		林産事業量 (")	70,414	70,453	60,912	57,043	76,226
		加工事業製材品(") (受託加工を除く)	135 (受託加工を除く)	7,249 (受託加工を除く)	457 (受託加工を除く)	360	1,057
な 事 業	購 買	山 行 苗 木 (千本)	1,258	555	551	544	806
		肥 料 (k g)	3,665	4,621	1,851	13,755	12,320
		林 業 機 械 (千円)	34,874	42,473	49,689	59,087	47,288
		養 苗 (千本)	0	0	0	0	0
の 内 容	利 用	新 植 (h a)	278	237	314	346	341
		保 育 (")	4,169	5,070	4,805	6,010	6,130
		利用福利厚生 (千円) (手数料・利用料)	1,923,897	1,876,976	1,651,317	1,787,164	1,679,582
金 融	公 庫 資 金 期末貸付残高 (") 中 金 資 金 期末貸付残高 (")	806 0	1,586 0	2,359 0	6,441 0	7,781 0	

資料：林野庁「平成 29 年度森林組合一斉調査」

表 37 生産森林組合の構成

(単位:ha, 人, 千円)

区分 年度	組合及び組合員		役 員				職 員			出資金及び経営面積		
	組 合	組 合 員	総 数	常 勤 理 事	非 常 勤 理 事	監 事	総 数	常 勤 職 員	臨 時 職 員	現金払込済出資	現物払込済出資金	経営森林面積
28	71	7,552	717	—	538	161	6	0	6	117,487	353,465	7,837
29	72	6,861	713	—	553	160	5	0	5	90,612	352,183	7,403

資料：県団体検査課調べ《林野庁森林組合一斉調査時に回答があったもの（県内組合登記数は117）》

表 38 生産森林組合の事業実績

(単位：立木販売…千円, 新植・保育…ha)

区分 \ 年度	29	28	27	26	25
立 木 販 売	4,088	7,025	6,570	9,161	925
新 植	0	1	8	28	35
保 育	32	72	159	128	163

資料：林野庁「平成 29 年度森林組合一斉調査」

表 39 森林組合連合会の構成

(単位：人, 千円)

役 員	職 員	会 員	出 資 金
総 数 7	総 数 13	正会員 15	出資総額 200,545
常 勤 理 事 1	参 事 1		払込済出資金 200,545
非常勤理事 4	一 般 職 員 12		
監 事 2			

資料：広島県森林組合連合会「平成 29 年度業務報告書」

表 40 森林組合連合会木材共販市場の利用状況

(単位: m³)

区 分 \ 年 度		29	28	27	26	25
総	数	58,092	66,091	64,829	62,241	63,755
三	次	44,053	48,535	46,055	48,235	51,026
三	原 久 井	14,039	17,556	18,774	14,006	12,729

資料：広島県森林組合連合会「2018 年森林組合この一年」（平成 30 年 6 月総会資料）

表 41 森林組合連合会の事業実績

区 分 \ 年 度			29	28	27	26	25
事業部 門別 収 益	総 数 (千円)		401,625	454,899	414,103	487,241	455,498
	指 導 部 門 (")		19,022	12,119	16,478	15,522	14,860
	販 売 " (")		178,284	227,247	224,569	238,347	173,370
	購 買 " (")		100,952	96,240	104,802	95,348	120,984
	利 用 " (")		31,786	31,751	32,734	39,672	146,147
	金 融 " (")		98	68	66	106	137
	森林整備 " (")		71,483	87,472	68,703	97,600	103,868
主 要 な 事 業 の 内 容	販売	木 材 (m ³)	62,714	67,893	70,070	68,772	65,279
	購買	苗木 (千本)	649,484	653	763	667	1,011
		肥 料 (千 円)	469	523	685	810	1,297
		機 材 等 (")	21,808	19,515	23,164	15,492	17,526
	利用	森林保険(千円)	29,436	48,207	32,878	46,141	57,550
		松くい虫防除・ 調査収入 (")	19,903	15,747	20,743	25,205	25,998

資料：広島県森林組合連合会「平成 29 年度業務報告書」

E 林業金融

表 42 日本政策金融公庫資金の貸付決定実績

(単位：件, 千円)

年度		30		29		28		27		26	
資金区分	区分	件数	貸付金	件数	貸付金	件数	貸付金	件数	貸付金	件数	貸付金
総	数	4	15,000	4	14,400	4	16,000	4	15,200	4	9,900
林業経営育成		—	—	—	—	—	—	—	—	—	—
造	林	2	7,500	2	7,200	2	8,000	2	7,600	2	5,700
林	道	—	—	—	—	—	—	—	—	—	—
森林整備活性化		2	7,500	2	7,200	2	8,000	2	7,600	2	4,200
施業転換		—	—	—	—	—	—	—	—	—	—
振興山村過疎地域 経営改善		—	—	—	—	—	—	—	—	—	—
分収林機能高度化		—	—	—	—	—	—	—	—	—	—
伐採調整		—	—	—	—	—	—	—	—	—	—

資料：県林業課調べ

表 43 独立行政法人農林漁業信用基金に対する出資実績

(単位：千円)

区 分 \ 年 度	29	28	27	26	25
出 資 総 額	208,782	209,300	209,300	209,300	209,300
広島県出資額	124,610	124,610	124,610	124,610	124,610
民間出資額	84,172	84,690	84,690	84,690	84,690
組 合	6,848	6,880	6,880	6,880	6,880
会 社	59,795	59,300	59,100	59,100	58,210
個 人	17,528	18,510	18,710	18,710	19,790

資料：業務統計（農林漁業信用基金）

表 44 独立行政法人農林漁業信用基金保証実績

(単位：千円)

区 分 \ 年 度	29	28	27	26	25
総 額	161,400	162,000	152,000	166,000	220,800
組 合	0	0	0	0	30,000
会 社	161,400	162,000	152,000	166,000	190,800
個 人	0	0	0	0	0

資料：業務統計（農林漁業信用基金）

表 45 木材産業等高度化推進資金貸付実績（平成 30 年度）

（単位：千円）

資金種類 区 分	素 材 生 産 等促進資金	素 材 転 換 促 進 資 金	間 伐 等 促 進 資 金	構 造 改 善 合理化資金	林 業 経 営 高度化推進資金	計
森 林 組 合 関 係	0	0	0	0	0	0
木 材 市 場 関 係	0	0	0	0	0	0
木材協同組合関係	0	0	0	0	0	0
単 独 事 業 体 関 係	0	0	80,000	0	0	80,000
そ の 他	73,000	0	0	0	0	73,000
計	73,000	0	80,000	0	0	153,000

資料：県林業課調べ

F 入会林野等

表 46 入会林野等の面積

（単位：件, ha）

区 分	整 備 済	未 整 備
集 団	210	135
面 積	16,505	8,621

資料：県林業課調べ（平成 31 年 3 月 31 日現在）

G 公有林

表 47 県営林の造林種別面積・蓄積

(単位：ha, m³)

区 分	面 積	蓄 積	県の分収率	契約した時期
総 数	18,993	2,800,381	—	—
県 有 林	1,394	333,845	—	—
県 行 造 林	3,638	843,777	—	—
模 範 林	765	178,031	6/10, 7/10	M40～T6 年
公有林野県営造林	411	84,328	6/10, 7/10	T10～S39 年
行 啓 記 念 造 林	1,165	263,897	6/10, 7/10	S 2～S10 年
御 大 典 //	567	135,526	6/10, 7/10	S 4～S32 年
皇太子殿下誕生 //	677	171,479	6/10, 7/10	S11～S32 年
パルプ資源造林	42	7,799	1/10	S16～S26 年
試 験 林	11	2,717	6/10	S38～S41 年
旧 セ ン タ ー 造 林	13,961	1,622,759	6/10, 7/10	—

資料：県森林保全課調べ（平成 31 年 3 月 31 日現在）

表 48 県営林の処分実績

年度 区分	30	29	28	27	26
処 分 面 積 (h a)	300.46 (—)	347.33 (—)	388.55 (—)	479.39 (—)	465.09 (—)
主 伐	49.49 (—)	65.03 (—)	103.34 (—)	13.01 (—)	0 (—)
間 伐 そ の 他	250.97 (—)	282.3 (—)	285.21 (—)	466.38 (—)	465.09 (—)
処 分 材 積 (m ³)	45,200 (—)	33,490 (—)	46,977 (—)	41,284 (—)	38,506 (—)
主 伐	17,874 (—)	14,969 (—)	27,770 (—)	3,641 (—)	0 (—)
間 伐 そ の 他	27,326 (—)	18,521 (—)	19,207 (—)	37,643 (—)	38,506 (—)
処 分 収 入 (千 円)	351,769 (—)	336,377 (—)	375,484 (—)	392,079 (—)	402,441 (—)
主 伐	95,364 (—)	111,272 (—)	134,600 (—)	27,000 (—)	0 (—)
間 伐 そ の 他	256,405 (—)	225,105 (—)	240,884 (—)	365,079 (—)	402,441 (—)

資料：県森林保全課調べ（平成 31 年 3 月 31 日現在）

注：() はパルプ資源造林処分以外数

処分収入には消費税相当額を含む。

表 49 県営林の収支

(単位：千円)

年 度		3 0	2 9	2 8	2 7	2 6
区 分						
収 入	総 額	649,822	700,257	698,832	849,966	866,752
	林産物売払代金	284,688	311,251	351,358	370,666	407,486
	県 債	0	0	0	0	0
	基 金 繰 入 金	0	0	0	0	0
	国 庫 支 出 金	170,081	194,403	193,785	294,914	209,188
	そ の 他	57,385	62,024	28,566	4,182	1,063
	一般会計繰入金	137,668	132,579	125,123	180,204	249,593
支 出	総 額	649,822	700,257	698,832	849,966	868,228
	経 営 事 業 費	487,442	542,243	555,285	706,648	718,754
	木材生産事業	410,506	453,553	439,747	550,579	
	保育管理事業等	76,936	88,690	115,538	156,069	
	管 理 事 業 費	162,379	158,013	143,546	143,317	147,997
	積 立 金	1	1	1	1	2
	一般会計繰出金	0	0	0	0	0
繰 越 金		69,800	55,000	59,934	26,460	1,476

資料：県森林保全課調べ

6 林産物

A 木材需給

表 50 素材需要量の推移

(単位：千m³)

区分 \ 年次			30	29	28	27	26
県内 需要 量	総 量		2,071	2,080	2,137	1,943	1,940
	用 途 別	製 材 用	1,890	1,881	1,947	1,766	1,790
		合 板 等 用 木材チップ用	181	199	190	170	150
	国産・輸入の別	国 産 材	386	389	367	326	284
		輸 入 材	1,685	1,691	1,770	1,616	1,656

資料：農林水産省大臣官房統計部「木材統計」

表 51 素材生産量の推移

(単位：千m³，%)

区分 \ 年次			30	29	28	27	26
総 数 (対前年比)			466 (94)	494 (101)	487 (107)	455 (121)	377 (104)
樹 種 別	針 葉 樹	総 数	346	361	339	321	281
		す ぎ	141	156	150	153	123
		ひ の き	188	183	170	143	127
		ま つ	17	22	19	25	31
		そ の 他	0	0	0	0	0
	広 葉 樹		120	133	148	134	96

資料：針葉樹（すぎ，ひのき）は県林業課調べ

その他の樹種は農林水産省大臣官房統計部「木材統計」

表 52 外材貯木施設

(単位：㎡)

港 名	地 区	施設名称	面 積	
			水 面	陸 上
総 数	—	—	1,670,303	157,172
広島港	廿日市地区	廿日市南貯木場	896,000	—
		廿日市野積場	—	83,296
		廿日市木材製品上屋	—	15,048
尾道 糸崎港	松永地区	松永貯木場	639,216	—
		松永第3仮貯木場	135,087	—
		南松永野積場	—	26,223
		南松永西野積場	—	32,605

資料：県港湾振興課調べ（平成31年3月31日現在）

B 木材工場

表 53 主要木材加工工場（平成 30 年）

（単位：製材千 m^3 ・木材チップ千 t）

区分 \ 工場別	製材工場	合単板工場	木材チップ工場
工 場 数	76	X	37
生 産 量	1,058	X	473

資料：農林水産省大臣官房統計部「木材統計」

注：合板工場の生産量は統計数値が非公表

表 54 動力出力階層別製材工場（平成 30 年）

区 分	総 数	7.5kw～ 75.0 未満	75.0～ 300.0 未満	300.0kw 以上	1000.0kw 以上
製 材 工 場 数	76	44	17	15	5
素材入荷量（千 m^3 ）	1,885 (24.8)	12 (0.3)	9 (0.5)	1,864 (124.3)	- (-)

資料：農林水産省大臣官房統計部「木材統計」

注：（ ）内は 1 工場当たり平均を示す。

表 55 国産材・外材入荷割合別製材工場数（平成 30 年）

総 数	国産材のみ	国産材と外材	外材のみ
76	40	19	17

資料：農林水産省大臣官房統計部「木材統計」

表 56 製材品出荷量の推移

（単位：千 m^3 ）

区分 \ 年次	30	29	28	27	26
総 数	1,058	1,099	1,097	1,055	1,058
建 築 用 材	909	932	946	901	901
土 木 建 設 用 材	4	8	4	8	X
木箱、仕組板、梱包用材	144	152	146	144	130
家 具 建 具 用 材	X	X	X	X	X
そ の 他	X	7	X	X	19

資料：農林水産省大臣官房統計部「木材統計」

注：平成 26 年における土木建設用材及び家具建具用材の出荷量は統計数値が非公表

注：平成 27・28 年における家具建具用材及びその他の出荷量は統計数値が非公表

注：平成 29 年における家具建具用材の出荷量は統計数値が非公表

注：平成 30 年における家具建具用材及びその他の出荷量は統計数値が非公表

表 57 製材品出荷量（販売量のみ）の推移

（単位：千 m^3 ）

年次 出荷先		29	28	27	26	25
総	数	1,099	1,095	1,051	1,058	1,187
広 島 県		143	110	180	148	152
県	外	956	985	871	910	1,035

資料：農林水産省大臣官房統計部「木材需給報告書」

表 58 入手区分別木材チップ生産量（平成 30 年）

（単位：千 t）

区 分				素 材 （原木）	工 場 残 材	林地 残材	解体材 ・ 廃材
	計	針葉樹	広葉樹				
総 数	473	334	80	96	257	61	59

資料：農林水産省大臣官房統計部「木材統計」

注：針葉樹・広葉樹別には，解体材・廃材を含まないため，計と一致しない。

C 木材業者

表 59 木材登録の実績

年次 区分		30	29	28	27	26
総	数	391	391	411	418	417
1	素材生産及び木材流通業者	247	244	256	257	257
2	製 材 業 者	16	17	19	22	21
3	チ ッ プ 業 者	35	35	33	33	28
4	兼 業 木 材 業 者	15	15	20	8	12
1, 2	を併せて営む者	78	80	83	98	99

資料：一般社団法人広島県木材組合連合会「広島県木材業者登録実績」

D 木材価格

表 60 木材価格の推移

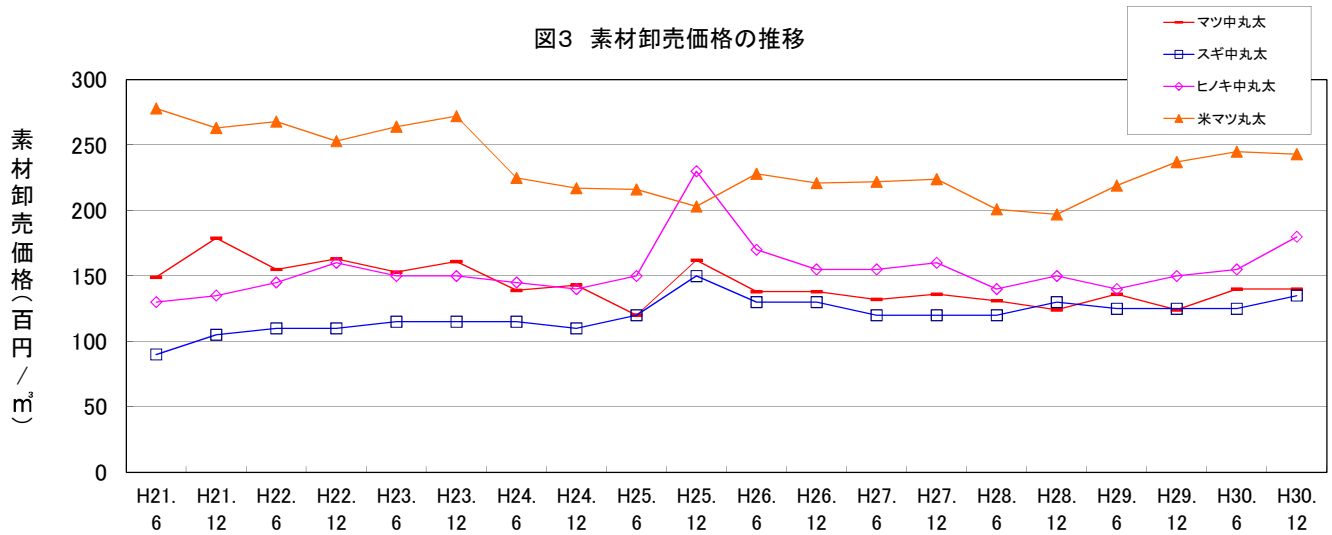
(単位：百円／m³，ラワン合板 円／枚)

年 次	素 材					製 品				
	マ ツ 中丸太	ス ギ 中丸太	ヒノキ 中丸太	米マツ 丸 太	米ツガ 丸 太	ス ギ 正 角	ヒノキ 正 角	米マツ 平 角	米ツガ 正 角	ラワン 合 板
17. 6	189	135	159	275	208	518	781		516	400
17. 12	210	143	224	284	215	511	763		537	400
18. 6	196	136	205	289	226	590	770		558	460
18. 12	215	137	201	301	241	590	778		606	510
19. 6	176	115	160	309	258	562	778	468		
19. 12	171	100	150	301	261	532	759	455		
20. 6	150	100	160	306	265	562	814	494		
20. 12	156	110	180	300	268	562	814	490		
21. 6	149	90	130	278		541	709	462		
21. 12	179	105	135	263		541	709	455		
22. 6	155	110	145	268		541	735	441		
22. 12	163	110	160	253		541	735	446		
23. 6	153	115	150	264		562	803	498		
23. 12	161	115	150	272		546	803	498		
24. 6	139	115	145	225		546	803	491		
24. 12	143	110	140	217		546	798	484		
25. 6	120	120	150	216		520	630	534		
25. 12	162	150	230	203		570	750	534		
26. 6	138	130	170	228		570	780	570		
26. 12	138	130	155	221		570	680	570		
27. 6	132	120	155	222		530	600	582		
27. 12	136	120	160	224		530	600	582		
28. 6	131	120	140	201		530	600	574		
28. 12	124	130	150	197		540	620	574		
29. 6	136	125	140	219		560	630	574		
29. 12	124	125	150	237		560	650	626		
30. 6	140	125	155	245		560	650	617		
30. 12	140	135	180	243		560	650	617		

資料：農林水産省大臣官房統計部「木材価格」

ただし、㊦・㊧中丸太（H19.6～）及び㊦・㊧正角（H25.6～）は日刊木材新聞広島標準相場による。

図3 素材卸売価格の推移

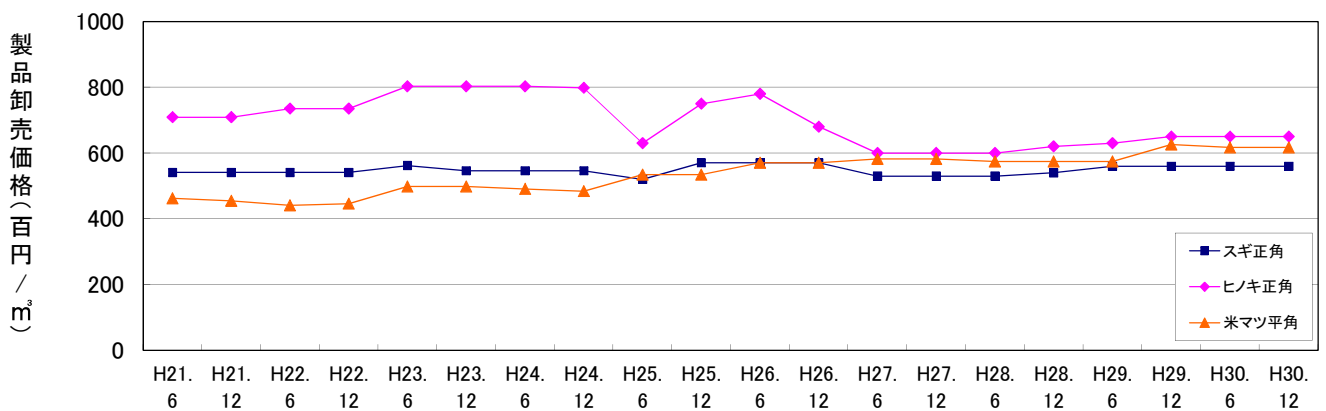


単位: 百円

	H21. 6	H21. 12	H22. 6	H22. 12	H23. 6	H23. 12	H24. 6	H24. 12	H25. 6	H25. 12	H26. 6	H26. 12	H27. 6	H27. 12	H28. 6	H28. 12	H29. 6	H29. 12	H30. 6	H30. 12
マツ中丸太	149	179	155	163	153	161	139	143	120	162	138	138	132	136	131	124	136	124	140	140
スギ中丸太	90	105	110	110	115	115	115	110	120	150	130	130	120	120	120	130	125	125	125	135
ヒノキ中丸太	130	135	145	160	150	150	145	140	150	230	170	155	155	160	140	150	140	150	155	180
米マツ丸太	278	263	268	253	264	272	225	217	216	203	228	221	222	224	201	197	219	237	245	243

資料: 農林水産省大臣官房統計部「木材価格」
ただし、スギ・ヒノキ中丸太は日刊木材新聞広島標準相場による。

図4 製品卸売価格の推移



単位: 百円

	H21. 6	H21. 12	H22. 6	H22. 12	H23. 6	H23. 12	H24. 6	H24. 12	H25. 6	H25. 12	H26. 6	H26. 12	H27. 6	H27. 12	H28. 6	H28. 12	H29. 6	H29. 12	H30. 6	H30. 12
スギ正角	541	541	541	541	562	546	546	546	520	570	570	570	530	530	530	540	560	560	560	560
ヒノキ正角	709	709	735	735	803	803	803	798	630	750	780	680	600	600	600	620	630	650	650	650
米マツ平角	462	455	441	446	498	498	491	484	534	534	570	570	582	582	574	574	574	626	617	617

資料: 農林水産省大臣官房統計部「木材価格」
ただし、スギ・ヒノキ正角 (H25.6～) は日刊木材新聞広島標準相場による。

E 特用林産物

表61 特用林産物生産の推移

(上段：生産量)
(下段：生産額)

年度		29	28	27	26	25	過去における 最高生産量
品目							
総生産額	千円	4,785,730	4,571,818	4,993,930	4,662,457	4,074,884	
まつたけ	t 千円	0.2 10,168	0.1 2,519	0.1 3,039	0.1 5,266	0.1 4,623	S28年 1,815t
乾しいたけ	t 千円	7 26,686	7 18,886	5 6,139	7 19,085	8 21,347	S59年 202t
生しいたけ	t 千円	706 785,238	749 870,475	752 831,266	809 795,768	872 836,640	S56年 1,898t
えのきたけ	t 千円	403 118,138	249 73,217	324 95,256	350 99,428	356 101,104	H3年 2,338t
ぶなしめじ	t 千円	2,998 1,864,756	2,976 1,806,953	3,080 2,125,200	2,990 1,814,930	3,015 1,724,580	H20年 3,135t
まいたけ	t 千円	50 69,048	39 34,562	50 60,200	74 66,082	54 36,327	H16年 92t
エリンギ	t 千円	2,723 1,897,893	2,698 1,751,482	2,714 1,850,918	2,735 1,827,125	2,761 1,269,992	H25年 2,761t
わさび	t 千円	7 4,814	6 4,550	6 6,727	7 27,113	13 26,139	S46年 21t
たけのこ	t 千円	12 2,730	24 5,053	12 2,040	18 3,330	8 1,448	S56年 526t
桐材	m3 千円	0 -	0 -	0 -	0 -	0 -	S41年 2,747m3
竹材	千束 千円	0 -	0 -	0 -	0 -	0 -	S43年 179千束
木炭 (黒炭)	t 千円	3 -	2 -	7 -	9 -	9 -	S32年 620t
その他	千円	6,259	4,121	13,145	4,330	52,684	

資料：県林業課調べ

表62 規模別しいたけ生産者（原木栽培）（平成29年）

(単位：戸)

区分	総数	規模別生産者数				
		600本 未満	600～ 3,000本	3,000～ 10,000本	10,000～ 30,000本	30,000本 以上
乾しいたけ	61	7	25	21	8	0
生しいたけ	51	19	13	15	3	1

資料：県林業課調べ

表63 規模別しいたけ生産者（菌床栽培のみ）（平成29年）

(単位：戸)

区分	総数	規模別生産者数				
		5,000個 未満	5,000～ 10,000個未満	10,000～ 15,000個未満	15,000～ 20,000個未満	20,000個 以上
生しいたけ	26	10	3	3	0	10

資料：県林業課調べ

7 県土の保全

A 治 山

表64 治山事業の事業量(箇所数, 面積)

事業名 \ 年 度		30		29		28		27		26		25	
		(箇所)	(ha)	(箇所)	(ha)	(箇所)	(ha)	(箇所)	(ha)	(箇所)	(ha)	(箇所)	(ha)
事業名	総 数	500	99.6	178	108.2	260	117.9	180	155.1	201	174.6	128	155.8
	(国庫補助分)												
	治 山 激 甚 災 害 対 策 特 別 緊 急 事 業			1	0.1	13	0.2	11	0.2			3	0.9
	復 旧 治 山 事 業	10	0.6	16	1.1	13	3.5	13	4.0	16	6.6	21	3.5
	山地災害重点地域総合対策事業	5	0.1										
	緊 急 予 防 治 山 事 業	4	0.1	9	0.2	3	0.2						
	地 す べ り 防 止 事 業												
	防 災 林 造 成 事 業 (土 砂 流 出 防 止 林 造 成)												
	水 源 地 域 整 備 事 業			3	23.6	2	25.5	2	26.4	2	22.2	1	0.0
	保 安 林 改 良 事 業	1	3.4	3	4.9			3	6.9	2	8.7		
	保 育 事 業	7	89.2	10	77.3	12	87.0	12	114.7	14	133.2	13	149.2
	(交付金分)												
	予 防 治 山 事 業	13	0.5	14	1	18	1.4	22	2.9	19	1.7	11	1.5
	林 地 荒 廃 防 止 事 業	5	0.3	3	0.1	2	0.0	2	0.0	6	0.3	11	0.6
	共 生 保 安 林 整 備 事 業												
	離 島 治 山 事 業	1	0.1	1	0.1					1	0.1		
	(災害分)												
	災 害 関 連 緊 急 治 山 事 業	58	5.53			1	0.2			11	1.8		
	林 地 崩 壊 防 止 事 業	4	0.4										
	林 地 荒 廃 防 止 施 設 等 災 害 復 旧 事 業	6											
	(県単独分)												
	小 規 模 崩 壊 地 復 旧 事 業	238		87		152		82		88		56	
	治 山 施 設 機 能 強 化 事 業	82		31		42		27		32		12	
	治 山 施 設 緊 急 点 検 調 査 事 業							6		5			
	現年発生災害農林水産施設復旧事業	66				2				5			

資料: 県森林保全課調べ

表65 治山事業の事業量(事業費)

年 度		30	29	28	27	26	25
事業名	事業名						
	総 数	(7,235,383) 8,864,539	(912,619) 2,806,261	(967,103) 3,075,675	(884,858) 2,841,629	(1,246,682) 2,997,407	(997,940) 2,131,535
事業名	(国庫補助分)						
	治 山 激 甚 災 害 対 策 特 別 緊 急 事 業		(44,100) 94,500	(259,480) 725,455	(411,587) 765,227		(25,305) 94,500
	復 旧 治 山 事 業	(299,334) 542,096	(333,291) 794,955	(158,177) 580,761	(144,189) 559,518	(245,086) 660,225	(594,506) 978,847
	山 地 災 害 重 点 地 域 総 合 対 策 事 業	(161,221) 245,723					
	緊 急 予 防 治 山 事 業	(206,512) 214,375	(135,975) 381,150	(41,853) 157,500			
	地 す べ り 防 止 事 業						
	防 災 林 造 成 事 業 (土 砂 流 出 防 止 林 造 成)						
	水 源 地 域 整 備 事 業		(42,000) 88,200	72,870	52,500	52,500	33,705
	保 安 林 改 良 事 業	(12,600) 12,600	42,000		44,835	52,500	
	保 育 事 業	(20,701) 35,504	32,130	36,855	38,974	39,280	35,721
	(交付金分)						
	予 防 治 山 事 業	(371,462) 522,491	(184,342) 688,237	(150,483) 794,688	(206,514) 840,115	(87,939) 681,395	(128,122) 388,379
	林 地 荒 廃 防 止 事 業	(66,719) 215,397	(12,600) 144,690	37,871	(5,460) 37,170	(54,505) 150,308	(219,662) 426,804
	共 生 保 安 林 整 備 事 業						
	離 島 治 山 事 業	(15,750) 26,250	(10,500) 38,640			22,050	
	(災害分)						
	災 害 関 連 緊 急 治 山 事 業	(3,952,770) 3,974,380		(25,610) 28,722		(628,556) 732,475	
	林 地 崩 壊 防 止 事 業	(100,700) 100,700					
	林 地 荒 廃 防 止 施 設 等 災 害 復 旧 事 業	(462,832) 537,772					
	(県単独分)						
	小 規 模 崩 壊 地 復 旧 事 業	(817,701) 913,750	(89,902) 276,477	(197,796) 351,206	(75,913) 173,706	(164,292) 301,649	(30,345) 127,179
	治 山 施 設 機 能 強 化 事 業	(573,823) 1,075,152	(59,909) 225,282	(110,804) 266,847	(41,195) 306,238	(40,093) 209,985	46,400
	治 山 施 設 緊 急 点 検 調 査 事 業				23,346	(26,211) 29,240	
	現年発生災害農林水産施設復旧事業	(173,258) 448,349		(22,900) 22,900		65,800	

資料: 県森林保全課調べ

注: ()内は繰越分で内数

B 保安林

表66 保安林の種類別面積

(単位：ha)

保安林の種類	総数	国有林	民有林
総数	(12,005) 251,844	(2,617) 46,131	(9,389) 205,713
水源かん養保安林	162,946	35,559	127,387
土砂流出防備保安林	81,597	7,868	73,729
土砂崩壊防備保安林	458	4	454
防風保安林	47	—	47
干害防備保安林	(12) 172	(12) 130	42
なだれ防止保安林	(21) 79	—	(21) 79
落石防止保安林	(6) 71	58	(6) 13
防火保安林	(6) 1	—	(6) 1
魚つき保安林	(9) 72	10	(9) 62
保健保安林	(11,914) 3,538	(2,604) 119	(9,310) 3,419
風致保安林	(37) 2,862	—	(37) 480

資料：県森林保全課調べ（平成31年3月31日現在）

注：（ ）内は兼種保安林の面積で外数

表67 保安林の指定・解除実績

(単位：ha)

年度		30		29		28		27		26	
区分											
指定	総数	(42)	348	(17)	154	(19)	136	(39)	378	(85)	631
	水源かん養	(15)	310	(5)	41	(3)	78	(12)	66	(26)	485
	土砂流出防備	(25)	34	(10)	103	(12)	56	(20)	307	(50)	103
	土砂崩壊防備	(2)	5	(1)	0	(4)	2	(7)	5	(8)	12
	なだれ防止										
	保健 その他			(1)	10					(1)	31
解除	総数	(14)	6	(13)	3	(8)	4	(10)	10	(18)	14
	水源かん養	(4)	5	(2)	1	(2)	0	(2)	8	(2)	0
	土砂流出防備	(9)	1	(11)	2	(6)	2	(7)	1	(15)	14
	土砂崩壊防備							(1)	1		
	なだれ防止										
	保健 その他	(1)	0			(3)	1			(1)	0

注：1 民有林の保安林に係る数量を示す。

2 （ ）は件数で、指定（解除）調書の数を示す。

表68 保安林損失補償の実績

(単位：ha, 千円)

年 保安林 面積		3 0		2 9		2 8		2 7		2 6	
		面 積	金 額	面 積	金 額	面 積	金 額	面 積	金 額	面 積	金 額
総 数		2, 151	29, 572	2, 149	29, 478	2, 151	29, 619	2, 151	29, 619	2, 151	29, 619
禁 伐	総 数	291	4, 666	291	4, 666	291	4, 666	291	4, 666	291	4, 666
	落 石 防 止	4	109	4	109	4	109	4	109	4	109
	保 健	285	4, 464	285	4, 464	285	4, 464	285	4, 464	285	4, 464
	風 致	2	93	2	93	2	93	2	93	2	93
択 伐	総 数	1, 860	24, 906	1, 858	24, 812	1, 860	24, 953	1, 860	24, 953	1, 860	24, 953
	水 か ん	27	568	27	571	27	571	27	571	27	571
	土 流	300	3, 283	300	3, 283	300	3, 283	300	3, 283	300	3, 283
	土 崩	3	121	3	121	3	121	3	121	3	121
	防 風	-	-	-	-	-	-	-	-	-	-
	なだれ防止	3	5	3	5	3	5	3	5	3	5
	落 石 防 止	1	2	1	2	1	2	1	2	1	2
	保 健	1, 185	13, 938	1, 183	13, 798	1, 185	13, 939	1, 185	13, 939	1, 185	13, 939
	風 致	341	6, 989	341	7, 031	341	7, 031	341	7, 031	341	7, 031

C 林 地 開 発

表69 林地開発の許可実績

(単位：件, ha)

年度 開発 目的		3 0		2 9		2 8		2 7		2 6	
		件 数	面 積	件 数	面 積	件 数	面 積	件 数	面 積	件 数	面 積
申 請	総 数	1	2	7	94	7	44	6	102	7	47
	宅 地			1	1						
	レジャー用地 その他用地	1	2	6	93	7	44	6	102	7	47
許 可	総 数	3	20	7	87	6	119	7	34	9	59
	宅 地										
	レジャー用地 その他用地	3	20	7	87	6	119	7	34	9	59

資料： 県森林保全課調べ

注：1 面積欄の数値には許可後の変更面積は含まない。

2 申請面積は申請後の変更があるため許可面積と一致しない。

D 土 砂 条 例

表70 搬出届出の実績

(単位：件)

区 分	3 0	2 9	2 8	2 7	2 6
建設工事からの搬出届出	954	1, 051	1, 126	1, 111	1, 140
一時たい積場からの搬出届出	142	153	182	167	127

資料： 県森林保全課調べ

表71 埋立許可の実績

(単位：件, ha)

区 分	3 0		2 9		2 8		2 7		2 6	
	件 数	面 積	件 数	面 積	件 数	面 積	件 数	面 積	件 数	面 積
一般（一時たい積行為以外）	19	10	37	29	41	42	43	33	23	43
一時たい積行為	0	0	4	2	10	6	8	5	1	1

資料： 県森林保全課調べ

8 森林保護

表 72 森林病虫害等の防除実績

(単位：m³, ha, 箇所)

年度			3 0	2 9	2 8	2 7	2 6	2 5
区分								
松くい虫	駆除	伐倒駆除（一般）	1,570	1,562	1,580	1,520	1,677	2,299
		特別伐倒駆除（チップ化等）	220	220	220	210	209	263
		緊急防除（スポット散布）	—	—	—	—	—	—
	予防	薬剤防除（地上散布）	15	25	25	24	27	25
		〃（空中散布）	—	—	—	—	—	—
発生 予察	松くい虫		—	—	—	—	—	—

資料：県森林保全課調べ

表 73 松くい虫の被害

(単位：ha, m³)

年度	3 0	2 9	2 8	2 7	2 6	2 5
区分						
被害区域面積	12,479	14,400	15,857	15,937	15,962	17,048
被害材積	11,221	12,543	14,762	15,019	14,932	15,930

資料：県森林保全課調べ

表 74 森林保険の加入実績

(単位：ha, 千円)

年度	3 0	2 9	2 8	2 7	2 6	2 5
区分						
加入面積	4,271	3,280	5,312	4,389	5,182	5,477
払込保険料	43,083	29,436	48,207	32,878	40,778	53,236

資料：県森林保全課調べ

※H26年度以前は森林国営保険の加入実績

9 森林・林業教育

表 75 緑の少年団

(単位：団，人)

区分 \ 年度	30	29	28	27	26	25	24
団数	30	32	33	34	36	35	38
団員数	2,974	2,956	2,975	2,949	2,795	2,843	2,462

資料：県森林保全課調べ（平成31年3月31日現在）

表 76 緑化研修会等参加者状況

(単位：回，人)

区分 \ 年度	30	29	28	27	26	25	24	23
回数	64	75	84	84	85	87	103	86
参加者数	1,624	2,403	2,840	2,730	2,717	3,232	3,729	3,240

資料：県森林保全課調べ（平成31年3月31日現在）

注：緑化センターが、当該緑化センター及び県内各地で開催した状況

緑化センターが、県内の小学校を対象に開校する「緑の学校」の開催状況を含む。

10 自然保護
A 環境保全

表77 自然公園面積

(単位：ha)

区 分	箇所数	公 園 面 積			
		総 数	特別保護地区	特 別 地 域	普 通 地 域
総 数	9	37,857	895	33,846	3,116
国 立 公 園	1	10,685	203	7,366	3,116
国 定 公 園	2	20,731	692	20,039	0
県 立 自 然 公 園	6	6,441	0	6,441	0

資料：県自然環境課調べ（平成31年4月1日現在）

表78 自然公園等利用者の推移

(単位：千人)

年次			2 9	2 8	2 7	2 6	2 5	2 4
区分								
総 数			10,610	10,305	9,909	9,713	9,760	9,720
自 然 公 園	合 計		9,549	9,273	8,818	8,613	8,646	8,642
	国立	瀬 戸 内 海	8,032	7,732	7,186	6,922	6,870	6,894
	国定	計	995	1,039	1,118	1,172	1,144	1,122
		比 婆 道 後 帝 釈	578	583	616	625	625	601
		西 中 国 山 地	418	456	502	547	519	521
	県立	計	521	503	513	519	632	626
		南 原 峡	31	22	33	40	65	72
		山 野 峡	96	84	95	62	121	132
		三 倉 岳	32	29	29	24	28	33
		竹 林 寺 用 倉 山	199	207	212	209	209	214
		仏通寺御調八幡宮	160	158	141	180	205	171
		神 之 瀬 峡	4	4	4	4	4	4
そ 野 の 外 他 施 の 設	合 計		1,062	1,032	1,093	1,102	1,114	1,078
	自 然 歩 道		401	374	409	419	412	383
	県 民 の 森		122	113	128	149	152	148
	もみのき森林公園		179	174	177	176	195	195
	県 民 の 浜		65	64	64	59	72	68
	中 央 森 林 公 園		295	307	315	299	283	284

※端数整理の関係で、計・合計及び総計は合致しないことがある。

表79 自然公園地域一覧

公 園 及 び 主 要 公 園 地 域	市 町 村 名
<p>瀬戸内海国立公園（S 9. 3. 16, S 25. 5. 18, S 31. 5. 1指定）</p> <p>仙酔島, 袴島, 走島, 皇后島, 弁天島, 玉津島, 津軽島, 後山, 阿伏兎瀬戸, 戸崎, 宮島, 可部島, 向宇品, 似島, 弁天島, 小弁天島, 峠島, 火山, 桂ヶ浜, 鹿老渡, 鹿島, 羽山島, 横島, 黒島, 笹小島, 野呂山, 柏島, 小熊島, 馬島, 小芝島, 休山, 筆影山, 白滝山, 鳴滝山, 神峯山, 佐組島, 大相賀島, 小相賀島, 上島, 裸島, 箕島, 白島, 木白島, 木村島, 唐島, 折免島, 箱島, 二子島, 船島, 鍋島, 一峰寺山, 平羅島, 中ノ島, 小島, 豊島, 観音山, 絵の島, 大久野島, 小久野島, 阿波島, 黒滝山, 高見山, 岩子島, 加島, 笹島, 下江府島, 上江府島, 白滝山, 青影山, 因島公園, 大浜崎, 極楽寺山等及び広島港湾の一部, 呉港湾を除く県内の海域</p> <p>比婆道後帝釈国定公園（S 38. 7. 24, H15. 3. 25指定）</p> <p>吾妻山, 烏帽子, 御陵, 立烏帽子, 竜王山, 池の段, 六の原, 道後山, 帝釈峽等</p> <p>西中国山地国定公園（S 44. 1. 10指定）</p> <p>天狗石山, 雲月山, 大佐山, 臥竜山, 聖湖, 深入山, 三段峽, 恐羅漢山, 十方山, 冠山, 冠高原等</p> <p>南原峽県立自然公園（S 42. 9. 1指定）</p> <p>山野峽 " (S 42. 11. 14指定)</p> <p>三倉岳 " (S 46. 11. 23指定)</p> <p>竹林寺用倉山 " (S 46. 11. 23, H2. 5. 17, H3. 4. 24指定)</p> <p>仏通寺御調八幡宮 " (S 46. 11. 23指定)</p> <p>神之瀬峽 " (H10. 4. 30指定)</p>	<p>広島市, 呉市, 竹原市, 三原市, 尾道市, 福山市, 大竹市, 東広島市, 廿日市市, 江田島市, 大崎上島町,</p> <p>庄原市, 神石高原町</p> <p>廿日市市, 安芸太田町, 北広島町</p> <p>広島市 福山市, 神石高原町 大竹市 三原市, 東広島市 三原市 三次市, 庄原市</p>

資料：県自然環境課調べ（平成31年4月1日現在）

表 80 県自然環境保全地域等面積

(単位：ha)

区 分	地 域 数	面 積		
		総 数	特別地区	普通地区
総 数	6 8	2, 8 9 0	—	—
県自然環境保全地域	2 7	2, 0 5 4	1, 2 4 8	8 0 6
緑地環境保全地域	2 2	8 1 8	—	—
自然海浜保全地区	1 9	1 7	—	—

資料：県自然環境課調べ（平成 31 年 4 月 1 日現在）

表 81 緑地環境保全地域一覧

名 称		市 町 村	面 積 (ha)	指定年月日
緑 地 環 境 保 全 地 域	総 数	2 2 地 域	8 1 8. 4 8	
	三 永 水 源 地	東 広 島 市	7 1. 5 0	4 8. 1 0. 2 5
	西 国 寺	尾 道 市	7. 7 2	〃
	大 坊	福 山 市	1 0. 1 7	〃
	五 品 岳	庄 原 市	1 3. 6 1	〃
	郡 山 山	安 芸 高 田 市	9 5. 3 4	4 9. 4. 1 9
	深 山 峽	安 芸 太 田 町	3 1. 4 8	4 9. 7. 1 8
	大 宮 八 幡 宮	東 広 島 市	2. 5 9	〃
	蓮 華 寺 山	広 島 市	1 6 7. 1 4	4 9. 1 0. 1
	風 土 記 の 丘	三 次 市	1 6 0. 5 4	5 0. 2. 1 2
	古 鷹 山	江 田 島 市	9 0. 7 2	5 0. 3. 1 4
	亀 鶴 山	神 石 高 原 町	1 2. 4 8	〃
	立 花	尾 道 市	1. 1 3	〃
	龍 山	北 広 島 市	3. 7 1	5 1. 1 2. 2 4
	国 貞 山	安 芸 高 田 市	1. 5 0	5 6. 9. 1 1
	東 山 溪 谷	広 島 市・廿 日 市	5 3. 5 0	5 8. 3. 3 1
	榊 山	東 広 島 市	4. 2 1	6 0. 3. 3 0
	今 高 野 山	世 羅 町	2 0. 4 7	〃
	日 高 庄	呉 市	3. 1 3	6 3. 3. 3 1
	葦 嶽 山	庄 原 市	6 0. 3 2	元 3. 3 1
	亀 山 八 幡 神 社	呉 市	1. 5 0	〃
	大 富 山 城 跡	庄 原 市	3. 7 1	〃
	天 神 鼻	呉 市	2. 0 1	3. 3. 3 1

資料：県自然環境課調べ（平成 31 年 4 月 1 日現在）

表82 県自然環境保全地域一覧

名 称		市 町	面 積 (ha)			指 定 年 月 日	
			総 面 積	普 通 地 区	特 別 地 区		
県 自 然 環 境 保 全 地 域	総 数	27 地 域	2,054.12	805.73	(72.54) 1,248.39	区域指定	特別地区の指定
	龍 頭 峽	安芸太田町	31.40	—	(31.40) 31.40	48.10.25	51.6.18
	万 古 溪	廿日市市	64.10	37.85	26.25	49.7.18	〃
	当木島・釜戸岬	福 山 市	2.17	—	2.17	〃	51.12.24
	魚 切 溪 谷	神石高原町	47.47 25.49	2.09	45.38 25.49	〃 53.3.24 (区域の拡張)	51.6.18 —
	石 ケ 谷 峽	広 島 市	389.75	270.41	119.34	49.9.30	51.6.18
	津田の明神山	世 羅 町	66.69	44.15	22.54	49.11.14	51.12.24
	常 清 滝	三 次 市	54.13	30.90	23.23	50.3.14	〃
	八 国 見 山	庄 原 市	80.59	37.53	43.06	〃	〃
	柏 島	呉 市	39.65	—	39.65	51.12.24	—
	小 掛 峽	安芸高田市	52.51	37.71	14.80	〃	—
	指 谷 山	庄 原 市	88.25	10.51	77.74	〃	—
	大 峯 山	広島市・廿日市市	39.89	—	39.89	〃	—
	福 王 寺 山	広 島 市	136.98	70.87	66.11	〃	—
	男 鹿 山	世 羅 町	43.71	32.08	11.63	〃	—
	湯 の 山	広 島 市	85.11	—	85.11	52.1.19	—
	滝 山 峽	安芸太田町・北広島町	336.24	164.11	172.13 (5.05)	53.3.24	—
	大 沢 湿 原	安芸高田市	56.62	22.85	33.77	53.12.1	—
	黒川の明神山	世 羅 町	19.89	—	19.89	〃	—
	神 之 瀬 峽	三次市・庄原市	46.41	—	46.41	54.12.1	—
	岳 山	府 中 市	44.72	7.70	37.02	〃	—
	阿 下 川	神石高原町	54.27	—	54.27 (29.26)	〃	—
	猫 山	庄 原 市	65.03	—	65.03	57.7.19	—
	品 の 滝	三次市・世羅町	50.16	0.28	49.88	〃	—
	吾妻榎原谷	庄 原 市	87.52	—	87.52	〃	—
	上田の明神山	三 次 市	10.19	10.19	— (1.08)	58.3.31	—
	八 幡 湿 原	北 広 島 町	29.43	26.50	2.93 (5.75)	59.3.31	59.10.1
	女 亀 山	三 次 市	5.75	—	5.75	62.3.31	62.7.27

注：1 特別地区欄の()は、野生動植物保護地区で内数である。

2 特別地区の指定年月日は、区域指定時に特別地区があわせて指定された場合を除くものである。

3 県自然環境課調べ（平成31年4月1日現在）

表83 自然海浜保全地区一覧

名 称		市 町 村	面 積 (ha)	指定年月日
			総 面 積	
自 然 海 浜 保 全 地 区	総 数	19 地 区	17.33	
	阿多田島長浦	大 竹 市	1.20	55. 8. 1
	佐木大野浦	三 原 市	0.63	〃
	七 浦	呉 市	0.27	〃
	干 汐	尾 道 市	0.17	56. 3.31
	大 串	大崎上島町	0.23	〃
	長 浜	竹 原 市	0.10	56. 9.22
	横 山	福 山 市	0.54	〃
	大柿長浜	江田島市	—	57. 3.31
	梶ノ鼻	尾 道 市	1.44	〃
	高 根	尾 道 市	7.20	〃
	百 島	尾 道 市	0.29	58. 3.31
	大 附	大崎上島町	1.24	〃
	中 小 島	呉 市	0.28	〃
	箱 崎	福 山 市	1.04	〃
	グ イ ビ	福 山 市	—	〃
	柄 鎌 瀬 戸	三 原 市	0.45	59. 3.31
	恋 ケ 浜	呉 市	0.84	62. 3.31
	大 浦 崎	呉 市	0.04	2. 3.31
	須 之 浦	呉 市	1.37	3. 3.31

資料：県自然環境課調べ（平成31年4月1日現在）

表84 その他の環境保全・保健休養施設の現況

区分	箇所数	面積・延長	宿泊施設 収容可能人数	摘要
県民の森	1	1,164ha	100人	
もみのき森林公園	1	400ha	180人	
県民の浜	1	23ha	100人	
中央森林公園	1	267ha	34人	
県自然歩道	—	125.0km	—	
中国自然歩道	—	454.9km	—	
休暇村	3	—	475人	大久野島292人，帝釈峡115人，吾妻山68人

注：平成31年4月1日現在

表85 自然保護協力奨励金の交付実績

(単位:件, 千円)

区 分 \ 年 度		3 0	2 9	2 8	2 7	2 6
総 数	交 付 件 数	1, 0 8 7	1, 0 8 9	1, 0 8 9	1, 0 8 8	1, 0 8 8
	金 額	2, 9 3 3	2, 9 5 5	2, 9 8 1	3, 0 2 4	3, 0 8 0
県自然環境 保全地域	交 付 件 数	6 6 4	6 6 6	6 6 6	6 6 5	6 6 5
	金 額	1, 1 2 1	1, 1 2 2	1, 1 2 9	1, 1 3 8	1, 1 5 6
県 立 自然公園	交 付 件 数	4 2 3	4 2 3	4 2 3	4 2 3	4 2 3
	金 額	1, 8 1 2	1, 8 3 3	1, 8 5 3	1, 8 8 7	1, 9 2 4

表86 立木損失補償の交付実績

(単位:件, 千円)

区 分 \ 年 度		3 0	2 9	2 8	2 7	2 6
総 数	交 付 件 数	2 5 7	2 5 7	2 5 7	2 5 7	2 5 4
	金 額	1 4, 4 8 4	1 4, 4 8 5	1 4, 4 8 5	1 4, 4 8 5	1 4, 4 7 2
県自然環境 保全地域	交 付 件 数	2 2 5	2 2 5	2 2 5	2 2 4	2 2 3
	金 額	1 1, 3 9 0	1 1, 3 9 0	1 1, 3 9 0	1 1, 3 8 8	1 1, 3 8 7
県 立 自然公園	交 付 件 数	3 2	3 2	3 2	3 2	3 1
	金 額	3, 0 9 5	3, 0 9 5	3, 0 9 5	3, 0 9 5	3, 0 8 5

表87 みどりと景観の基金の状況

(単位:千円)

年度	年 度 末 残 高					元本取崩額
	総 額	現 金	土 地	立 木	そ の 他	
2 6	882, 872	72, 972	410, 793	396, 470	2, 637	234, 318
2 7	809, 900	0	410, 793	396, 470	2, 637	73, 376
2 8	809, 900	0	410, 793	396, 470	2, 637	0
2 9	809, 900	0	410, 793	396, 470	2, 637	0
3 0	809, 900	0	410, 793	396, 470	2, 637	0

注:平成31年4月1日現在

表88 みどりと景観の基金による取得財産

財 産 名	筆数	面積(m ²)	取得価格(円)	地 目	登記年月日	地域別	所 在 地
深 入 山 1 号	1	97,132.78	19,373,817	山 林	S.48. 8. 9	国 定	山県郡安芸太田町向真入
深 入 山 2 号	2	131,866.68	17,500,000	〃	S.48.12.24	〃	〃
大 平 山	95	1,078,837.30	128,647,913	〃	S.49. 7.31	〃	〃 北広島町荒神原
郡 山	1	2,174.00	1,739,200	〃	S.49. 9.26	緑 地	安芸高田市吉田町吉田天神山
比 丘 尼 山	1	8,487.00	6,619,860	〃	S.49.11.13	国 定	庄原市西城町三坂比丘尼
万 古 溪	8	19,811.00	9,210,594	〃	S.50. 7.24	県自環	廿日市市虫所山空山
帝 釈 峡 1 号	2	3,405.00	3,000,000	〃	S.50.12.18	国 定	神石郡神石高原町永野
風土記の丘1号	1	974.00	584,400	〃	S.51. 3.12	緑 地	三次市高杉町馬拋
川 奥 (土 地)	2	785,300.00	31,412,000	〃	S.52. 3. 1	国 定	庄原市西城町油木川奥
〃 (立 木)		13,872,612 m ³	396,470,000		S.52. 3.31 ～ 57. 3.31	〃	〃
帝 釈 峡 2 号	5	84,187.21	5,051,234	〃	S.54. 6.20	〃	庄原市東城町三坂
風土記の丘2号	1	6,110.74	2,753,100	〃	S.57. 4.30	緑 地	三次市大田幸町金岩
帝 釈 峡 3 号	5	10,594.40	21,188,000	田畑・原野	S.58. 2. 8	国 定	庄原市東城町帝釈峡末渡名越
瀬 戸 の 滝	20	1,396,436.22	163,713,300	山 林	H. 3. 3.29		廿日市市下山古川・下山一之原
瀬戸の滝 標柱			2,636,800				
	土地	3,625,316.33	410,793,418				
	立木	13,872,612 m ³	396,470,000				
	そ の 他		2,636,800				
	合 計		809,900,218				

B 自然公園等管理・整備

表89 自然公園等の管理実績

(単位：千円)

区 分 \ 年 度	3 0	2 9	2 8	2 7	2 6
自 然 公 園	57,481	56,008	55,572	55,652	55,411
(宮 島 松 く い 虫)	(1,880)	(1,920)	(1,942)	(1,921)	(2,232)
県 民 の 森	13,246	14,492	14,686	15,145	15,622
もみのき森林公園	16,869	17,265	17,163	15,499	15,366
県 民 の 浜	1,118	1,120	1,202	1,321	1,041
中 央 森 林 公 園	113,861	113,271	115,556	114,148	113,279

資料：県自然環境課調べ

表90 宮島公園内の松くい虫の防除実績

(単位：本)

区 分 \ 年 度	3 0	2 9	2 8	2 7	2 6
点在被害地特別解除					
伐 倒 駆 除					
殺 線 虫 剤 樹 幹 注 入	59	55	61	55	66

資料：県自然環境課調べ

表91 自然公園等の整備実績

(単位：千円)

年 度 区 分	3 0	2 9	2 8	2 7	2 6
国定公園等整備事業 (自然環境整備交付金)	65,950 (20,228)	47,305	64,407 (29,390)	67,064 (23,393)	48,754 (10,380)
公園施設整備	86,604 (5,695)	81,636 (38,558)	34,883 (28,159)	34,054	79,526
公園施設維持修繕	190,945 (74,365)	86,850	55,012	42,899	38,803
公共施設災害復旧	355,099 (303,762)	0	17,831 (8,288)	0	0
中央森林公園施設改修	21,957	21,910 (5,636)	21,957	21,570	24,103
合 計	720,555 (404,050)	237,701 (44,194)	194,090 (65,837)	165,587 (23,393)	191,186 (10,380)

注1：（ ）は翌年度への繰越額（内数）を示す。

C 野生鳥獣保護

表92 鳥獣保護区等の現況

(単位：か所, ha)

区 分		箇所数	面 積	摘 要
鳥 獣 保 護 区	総 数	99	58,506	
	森 林 鳥 獣 生 息 地	41	33,869	森林 10,000ha当たり1か所
	集 団 渡 来 地	9	15,421	アビ, カモ類等水鳥
	身 近 な 鳥 獣 生 息 地	49	9,216	都市周辺地域
休 獵 区		0	0	
特定猟具使用禁止区域		43	34,589	
捕 獲 禁 止 区 域		0	0	
猟 法 制 限 区 域		1	120,898	くくりわな使用禁止区域
指 定 猟 法 禁 止 区 域		1	6	鉛散弾使用禁止区域
猟 区		0	0	

資料： 県自然環境課調べ（平成31年3月31日現在）

表93 鳥獣保護区等の推移

(単位:か所)

年度 区分		2 9	2 8	2 7	2 6	2 5	2 4	2 3
総 数		144	144	146	146	148	150	157
鳥 獣 保 護 区	総 数	99	99	101	103	105	108	109
	森林鳥獣生息地	41	41	43	45	46	46	47
	大規模生息地	0	0	0	0	0	0	0
	集団渡来地	9	9	9	9	9	9	9
	身近な鳥獣生息地	49	49	49	49	50	53	53
休 獵 区		0	0	0	0	0	0	0
特定猟具使用禁止区域		43	43	43	43	43	43	44
捕 獲 禁 止 区 域		0	0	0	0	0	0	0
猟 法 制 限 区 域		1	1	1	1	1	1	1
指 定 猟 法 禁 止 区 域		1	1	1	1	1	1	1
猟 区		0	0	0	0	0	0	3

注： 各年度末の箇所数を示す。

表94 狩猟者登録証の交付実績

(単位：件)

区分 \ 年度	2 9	2 8	2 7	2 6	2 5	2 4	2 3
総 数	3,992	3,877	3,792	3,675	3,517	3,601	3,598
網 獵	4	3	4	3	2	2	2
わ な 獵	2,286	2,197	2,119	1,988	1,806	1,832	1,752
第 一 種 銃 獵	1,601	1,577	1,587	1,603	1,630	1,701	1,780
第 二 種 銃 獵	101	100	82	81	79	66	64

表95 狩猟免許試験受験者

(単位：人)

区分 \ 年度	2 9	2 8	2 7	2 6	2 5	2 4	2 3
総 数	2,051 (2,039)	1,590 (1,566)	3,045 (3,017)	1,770 (1,753)	1,296 (1,286)	2,824 (2,810)	1,491 (1,467)
初 心 者	579 (570)	558 (536)	661 (643)	597 (580)	323 (314)	419 (409)	599 (580)
更 新 者	1,472 (1,469)	1,032 (1,030)	2,384 (2,374)	1,173 (1,173)	973 (972)	2,405 (2,401)	892 (887)

注：（ ）内は合格者

表96 鳥獣飼養の登録実績

(単位：羽)

区分 \ 年度	2 9	2 8	2 7	2 6	2 5	2 4	2 3
登 録 数	73	66	72	92	126	145	186

表97 キジの放鳥実績

(単位：羽)

区分 \ 年度	2 9	2 8	2 7	2 6	2 5	2 4	2 3
総 数	1,000	1,200	1,300	2,000	2,000	2,000	2,000
休 獵 区	0	0	0	0	0	0	0
鳥 獣 保 護 区	205	259	120	374	142	374	512
一 般 獵 野	795	941	1,180	1,626	1,858	1,626	1,488

表98 鳥獣保護区等の現況

(1) 森林鳥獣生息地

名 称	所 在 地	面積(ha)	存続期限	特別保護地区面積
宮島鳥獣保護区(弥山特別保護地区)	廿日市市宮島町	4,397	令和6年10月31日	203
並滝寺鳥獣保護区	東広島市志和町	111	令和4年10月31日	
朝日山鳥獣保護区	竹原市下野町	640	令和4年10月31日	
甲山ふれあいの里鳥獣保護区	世羅郡世羅町	464	令和4年10月31日	
大野町鳥獣保護区	廿日市市大野町	810	令和3年10月31日	
八千代鳥獣保護区	安芸高田市八千代町	1,600	令和3年10月31日	
大土山鳥獣保護区	安芸高田市甲田町, 向原町	673	令和2年10月31日	
竜王山鳥獣保護区	福山市赤坂町ほか	972	令和2年10月31日	
指谷山鳥獣保護区	庄原市高野町	88	令和2年10月31日	
石ヶ谷峽・湯の山鳥獣保護区	広島市佐伯区湯来町	1,527	令和元年10月31日	
冠山鳥獣保護区	廿日市市吉和	1,630	令和10年10月31日	
岩子島鳥獣保護区	尾道市向島町	245	令和10年10月31日	
後山鳥獣保護区	福山市鞆町ほか	631	令和10年10月31日	
八国見山鳥獣保護区	庄原市口和町	196	令和10年10月31日	
恐羅漢山鳥獣保護区	山県郡安芸太田町	811	令和8年10月31日	
苅尾鳥獣保護区(苅尾特別保護地区)	山県郡北広島町	638	令和8年10月31日	114
郡山鳥獣保護区	安芸高田市吉田町	95	令和8年10月31日	
比婆山鳥獣保護区(比婆山特別保護地区)	庄原市西城町ほか	3,233	令和8年10月31日	403
大仙鳥獣保護区	東広島市河内町	78	令和7年10月31日	
立岩鳥獣保護区	廿日市市吉和, 山県郡安芸太田町	536	令和7年10月31日	
東郷山鳥獣保護区	広島市佐伯区湯来町	364	令和7年10月31日	
天狗石山鳥獣保護区	山県郡北広島町	111	令和7年10月31日	
竹林寺鳥獣保護区	東広島市河内町	87	令和7年10月31日	
野呂山鳥獣保護区	呉市川尻町	282	令和7年10月31日	
仙養ヶ原鳥獣保護区	神石郡神石高原町	740	令和6年10月31日	
南原峽鳥獣保護区	広島市安佐北区可部町	533	令和6年10月31日	
大万木山鳥獣保護区	庄原市高野町	507	令和6年10月31日	
三段峽鳥獣保護区(三段峽特別保護地区)	山県郡安芸太田町	1,350	令和6年10月31日	499
上野鳥獣保護区	庄原市	93	令和6年10月31日	
休山鳥獣保護区	呉市警固屋町	1,860	令和6年10月31日	
帝釈峽鳥獣保護区(帝釈峽特別保護地区)	庄原市東城町ほか	730	令和6年10月31日	159
笹ヶ丸鳥獣保護区	広島市安佐北区安佐町	389	令和6年10月31日	
大伏山鳥獣保護区	安芸高田市美土里町	827	令和6年10月31日	
熊谷山鳥獣保護区	安芸高田市高宮町	321	令和6年10月31日	
龍頭峽鳥獣保護区	福山市山野町	271	令和6年10月31日	
道後山鳥獣保護区	庄原市東城町ほか	1,739	令和6年10月31日	
青笹鳥獣保護区	廿日市市	844	令和6年10月31日	
七塚鳥獣保護区	庄原市七塚町	1,121	令和5年10月31日	
神峰山鳥獣保護区	豊田郡大崎上島町	225	令和5年10月31日	
福王寺鳥獣保護区	広島市安佐北区可部町	1,249	令和5年10月31日	
細見谷鳥獣保護区	廿日市市吉和	851	令和5年10月31日	
	計	33,869		1,378

(2) 集団渡来地

名 称	所 在 地	面積(ha)	存続期限	特別保護区面積
王泊鳥獣保護区	山県郡安芸太田町, 北広島町	134	令和3年10月31日	
樽床鳥獣保護区	山県郡北広島町	240	令和3年10月31日	
久山田鳥獣保護区	尾道市久山田町	20	令和元年10月31日	
土師鳥獣保護区	安芸高田市八千代町	335	令和10年10月31日	
松永湾鳥獣保護区	福山市, 尾道市	1, 582	令和10年10月31日	
沼田川鳥獣保護区	三原市	1, 115	令和9年10月31日	
斎島周辺鳥獣保護区(斎島周辺特別保護地区)	呉市蒲刈町ほか	9, 340	令和6年10月31日	6, 230
津々木島鳥獣保護区	豊田郡大崎上島町	1, 255	令和6年10月31日	
広島湾西部鳥獣保護区	広島市佐伯区ほか	1, 400	令和5年10月31日	
	計	15, 421		6, 230

(3) 身近な鳥獣生息地

名 称	所 在 地	面積(ha)	存続期限	特別保護地区面積
緑化センター・森林公園鳥獣保護区	広島市東区, 安佐北区	433	令和4年10月31日	
仙酔島鳥獣保護区	福山市鞆町	94	令和4年10月31日	
牛田山鳥獣保護区	広島市東区	1, 240	令和3年10月31日	
陀峯山鳥獣保護区	江田島市大柿町	236	令和3年10月31日	
蓮華寺山鳥獣保護区	広島市安芸区	54	令和3年10月31日	
阿弥陀山鳥獣保護区	広島市佐伯区湯来町	577	令和3年10月31日	
大峯山鳥獣保護区	広島市佐伯区湯来町ほか	40	令和3年10月31日	
万古溪鳥獣保護区	廿日市市	64	令和3年10月31日	
上黒瀬小学校林	東広島市黒瀬町	2	令和3年10月31日	
原田小学校林鳥獣保護区	尾道市原田町	2	令和3年10月31日	
横倉鳥獣保護区	福山市沼隈町	252	令和3年10月31日	
千田町鳥獣保護区	福山市千田町	540	令和3年10月31日	
三倉岳鳥獣保護区	大竹市	1, 306	令和2年10月31日	
男鹿山鳥獣保護区	世羅郡世羅町	43	令和2年10月31日	
亀鶴山鳥獣保護区	神石郡神石高原町	37	令和2年10月31日	
権現山鳥獣保護区	神石郡神石高原町	14	令和2年10月31日	
鶴学園学校林伴鳥獣保護区	広島市安佐南区沼田町	20	令和元年10月31日	
切串小学校林古鷹鳥獣保護区	江田島市江田島町	3	令和元年10月31日	
龍頭峽鳥獣保護区	山県郡安芸太田町	31	令和元年10月31日	
龍王鳥獣保護区	東広島市西条町	147	令和元年10月31日	
八本松地区学校林七ツ池鳥獣保護区	東広島市八本松町	8	令和元年10月31日	
黒川明神鳥獣保護区	世羅郡世羅町	46	令和元年10月31日	
城山鳥獣保護区	世羅郡世羅町	51	令和元年10月31日	
中之町小学校林日松山鳥獣保護区	三原市糸崎町	7	令和元年10月31日	
熊野小学校林後西鳥獣保護区	福山市熊野町	8	令和元年10月31日	
君田中学校林木呂田鳥獣保護区	三次市君田町	17	令和元年10月31日	
高野中学校林大鬼山鳥獣保護区	庄原市高野町	4	令和元年10月31日	
柏島鳥獣保護区	呉市川尻町	40	令和10年10月31日	
美土里中学校林日野城山鳥獣保護区	安芸高田市美土里町	4	令和10年10月31日	
三育学院学校林深見鳥獣保護区	三原市大和町	34	令和10年10月31日	
大坊鳥獣保護区	福山市駅家町	19	令和10年10月31日	
灰塚鳥獣保護区	三次市, 庄原市	438	令和9年10月31日	
大浜崎鳥獣保護区 (大浜崎特別保護地区)	尾道市因島大浜町	35	令和9年10月31日	17
極楽寺山鳥獣保護区	廿日市市	110	令和8年10月31日	
もみのき森林公園鳥獣保護区 (もみのき森林公園特別保護地区)	廿日市市吉和	400	令和8年10月31日	337
グリンピアせとうち鳥獣保護区	呉市安浦町	344	令和8年10月31日	
横原谷鳥獣保護区	庄原市比和町	88	令和7年10月31日	
因島南鳥獣保護区	尾道市因島三庄町ほか	477	令和6年10月31日	
黄金山鳥獣保護区	広島市南区仁保町	18	令和6年10月31日	
五品岳鳥獣保護区	庄原市東城町	14	令和6年10月31日	
大久野島鳥獣保護区	竹原市	70	令和6年10月31日	
猫山鳥獣保護区	庄原市西城町ほか	65	令和6年10月31日	
緑井鳥獣保護区	広島市安佐南区	720	令和5年10月31日	
府中鳥獣保護区	安芸郡府中町	527	令和5年10月31日	
錦竜公園鳥獣保護区	大竹市玖波町	130	令和5年10月31日	
聖湖鳥獣保護区	山県郡北広島町	37	令和5年10月31日	
伴鳥獣保護区	広島市安佐南区沼田町	116	令和5年10月31日	
走島鳥獣保護区	福山市走島町	220	令和5年10月31日	
宇品鳥獣保護区	広島市南区元宇品町	34	令和5年10月31日	
	計	9, 216		354

D 有害鳥獣捕獲

表 99 有害鳥獣の捕獲

(単位：頭，羽)

年度 区分		2 9	2 8	2 7	2 6	2 5	2 4
捕 獲 数	イ ノ シ シ	17, 917	17, 127	17, 974	15, 833	14, 621	14, 926
	シ カ	7, 092	7, 155	6, 424	5, 827	4, 922	4, 687
	サ ル	306	126	158	120	130	102
	カ ラ ス	2, 059	1, 526	1, 783	2, 753	3, 516	3, 471

資料：県自然環境課調べ

(参 考 资 料)

1 森林・林業関係主要指標

(広島県の指標と全国順位及び県内上位の5市町村)

項 目		調査 年次	単 位	全 国 (全国平均)	広 島 県 (全国順位)	鳥 取 県 (全国順位)	島 根 県 (全国順位)	岡 山 県 (全国順位)	山 口 県 (全国順位)	県 内 上 位 5 市 町					摘 要	資料 番号
										1 位	2 位	3 位	4 位	5 位		
人 口	人	27	千人	127,094 (2,704)	2,844 (12)	573 (47)	694 (46)	1,922 (21)	1,405 (27)	広島市 1,194	福山市 465	呉市 229	東広島市 193	尾道市 139		No. 5
面 積	土 地 面 積	30	k m ²	377,974 (8,042)	8,480 (11)	3,507 (41)	6,708 (19)	7,114 (17)	6,113 (23)	庄原市 1,246	広島市 907	三次市 778	北広島町 646	東広島市 635		No. 1
	林 野 面 積	27	h a	24,802,277 (527,708)	616,854 (10)	258,782 (33)	525,049 (15)	489,561 (17)	440,556 (20)	庄原市 105,765	広島市 61,334	三次市 59,032	北広島町 53,472	安芸高田市 42,712		No. 2
	森 林 面 積	〃	〃	24,432,757 (519,846)	608,812 (10)	257,118 (33)	519,874 (15)	483,764 (17)	437,496 (20)	庄原市 104,817	広島市 60,357	三次市 58,714	北広島町 53,308	安芸高田市 42,419		No. 2
	国 有 林 面 積	〃	〃	7,051,792 (150,038)	47,255 (19)	29,796 (27)	31,309 (26)	36,651 (23)	11,182 (39)	廿日市市 7,042	庄原市 6,856	広島市 4,738	安芸高田市 4,186	神石高原町 3,571		No. 2
	民 有 林 面 積	〃	〃	17,380,965 (369,808)	561,557 (7)	227,322 (32)	488,565 (9)	447,113 (12)	426,314 (14)	庄原市 97,961	三次市 55,982	広島市 55,619	北広島町 52,296	安芸高田市 38,233		No. 2
	県 営 林 面 積	30	h a	— (-)	18,993 (-)	— (-)	— (-)	— (-)	— (-)	庄原市 6,855	北広島町 2,699	三次市 2,692	安芸太田町 1,884	廿日市市 1,277		No. 13
林 道	民 有 林 林 道 事 業 量	28	k m	216.8 (4.6)	5.5 (13)	2.8 (29)	1.1 (37)	2.5 (30)	1.0 (34)	廿日市市 1.5	三次市 1.2	北広島町 0.8	庄原市 0.6	東広島市 0.2	市町については H29年度	No. 3 No. 12
	民有林林道（自動 車 道）総延長	29	〃	94,567 (2,012)	2,721 (8)	1,199 (38)	1,701 (27)	1,923 (21)	1,903 (23)	広島市 344	庄原市 269	北広島町 243	三次市 198	安芸太田町 191		No. 3 No. 12
	林道密度（民有林）	29	m/ha	— (5.4)	4.8 (35)	5.3 (29)	3.5 (45)	4.3 (40)	4.5 (38)	府中町 18.1	江田島市 9.7	大崎上島町 8.0	海田町 7.3	呉市 7.0		No. 3 No. 12
造 林	民 有 林 造 林 事 業 量	28	h a	18,265 (389)	157 (19)	81 (27)	280 (10)	138 (21)	166 (16)	庄原市 71	北広島町 42	東広島市 37	三原市 29	廿日市市 24	市町については 平成29年度	No. 3 No. 12
	民有林造林用苗畑 面 積	29	〃	578 (13)	4 (19)	4 (19)	4 (19)	7 (10)	5 (15)	—	—	—	—	—		No. 3
林	間 伐 の 実 行 量	28	h a	319,000 (6,787)	9,716 —	— —	— —	— —	— —	庄原市 202	廿日市市 180	広島市 177	三次市 115	北広島町 96	民有林に限る 市町についてはH29造林分	No. 3 No. 12
林 業 経 営	林 家 数	27	戸	828,973 (17,638)	41,953 (2)	11,764 (33)	30,574 (7)	30,816 (6)	26,457 (10)	広島市 5,241	三次市 4,598	庄原市 4,178	東広島市 4,072	安芸高田市 3,485		No. 2
	林 業 経 営 体 数	27	経営体	87,284 (1,857)	4,487 (4)	1,802 (21)	2,649 (12)	3,004 (7)	2,007 (17)	安芸高田市 1,502	庄原市 876	北広島市 713	三次市 245	神石高原町 191		No. 2

項 目		調査 年次	単 位	全 国 (全国平均)	広 島 県 (全国順位)	鳥 取 県 (全国順位)	島 根 県 (全国順位)	岡 山 県 (全国順位)	山 口 県 (全国順位)	県 内 上 位 5 市 町					摘 要	資 料 番 号
										1 位	2 位	3 位	4 位	5 位		
林業経営	森 林 組 合 数	28	組合	622 (13)	15	8	13	11	9	—	—	—	—	—		No. 10
	森 林 組 合 員 数	28	千人	1,525 (32)	75	19	61	44	51	—	—	—	—	—		No. 10
	一 組 合 平 均 組 合 員 数	28	人	2,451	5,019	2,337	4,676	3,971	5,632	—	—	—	—	—		No. 10
	一組合平均組合員 所有 森 林 面 積	28	h a	17,146	26,545	16,759	30,744	24,919	33,114	—	—	—	—	—		No. 10
	一組合平均払込済 出 資 金	28	千円	87,346	90,548	110,493	174,718	88,774	155,955	—	—	—	—	—		No. 10
	県 森 連 払 込 済 出 資 金	28	千円	8,397,529 (178,671)	200,545	68,265	181,287	401,136	439,362	—	—	—	—	—		No. 10
特用林産物	まつたけ生産量	29	t	18.2 (1.0)	0.2 (9)	0.1 (10)	0.0 (-)	1.1 (3)	0.0 (-)	神石高原町 88 (kg)	庄原市 66 (kg)					No. 9 No. 12
	乾しいたけ生産量	29	〃	2,544 (55)	7 (28)	23 (12)	18 (17)	16 (19)	24 (11)	庄原市 2.4	福山市 1.3	神石高原町 0.8	三次市 0.8	呉市 0.4		No. 9 No. 12
	生しいたけ生産量	29	〃	69,639 (1,482)	706 (29)	226 (38)	1,712 (12)	1,053 (21)	213 (40)	大崎上島町 483.1	東広島市 49.6	世羅町 46.8	廿日市市 33.2	三次市 27.2		No. 9 No. 12
	乾しいたけ生産者数	29	戸	10,561 (240)	61 17	104 14	225 8	91 15	142 11	庄原市 30	神石高原町 23	府中市 5	廿日市市, 東広島市, 三原市 1			No. 9 No. 12
	生しいたけ生産者数	29	〃	10,316 (430)	77 34	236 10	172 20	41 42	411 5	広島市 24	福山市 8	庄原市 7	安芸高田市 6	神石高原町 6		No. 9 No. 12
保安林	保 安 林 面 積	28	h a	12,183,740 (259,229)	251,365 (11)	138,807 (27)	196,362 (18)	172,365 (22)	111,957 (31)	—	—	—	—	—		No. 13 No. 10
	保 安 林 面 積 (民 有 林)	〃	〃	5,264,866 (112,018)	205,218 (4)	108,254 (18)	167,494 (7)	138,040 (10)	102,649 (21)	庄原市 36,151	北広島町 21,963	三次市 19,929	廿日市市 17,829	広島市 17,202	市町については H31. 3. 31現在	No. 13 No. 10
森林被害	林 野 火 災 被 害	29	件	1,284	41 (11)	6 (44)	28 (18)	57 (3)	19 (30)	—	—	—	—	—		No. 13 No. 19
	林野火災焼損面積	〃	h a	938.1	2.7 (27)	2.0 (33)	4.9 (25)	7.2 (19)	2.1 (32)	—	—	—	—	—		No. 13 No. 19
	林野火災損害額	〃	千円	900,361	467 (29)	0 (47)	469 (28)	1,189 (18)	15 (40)	—	—	—	—	—		No. 13 No. 19
	松くい虫被害 (民 有 林)	〃	千m ³	366.5	12.5 (9)	6.8 (13)	9.8 (11)	3.4 (24)	18.8 (6)	東広島市 4.4	呉市 2.3	庄原市 1.9	広島市 1.7	三次市 1.4		No. 3 No. 13

項 目		調査 年次	単 位	全 国 (全国平均)	広 島 県 (全国順位)	鳥 取 県 (全国順位)	島 根 県 (全国順位)	岡 山 県 (全国順位)	山 口 県 (全国順位)	県 内 上 位 5 市 町					摘 要	資 料 番 号
										1 位	2 位	3 位	4 位	5 位		
木材産業	素 材 生 産 量	30	千m ³	21,767 (463)	466 (16)	283 (25)	503 (14)	351 (21)	231 (27)	—	—	—	—	—		No. 12
	素 材 入 荷 量	〃	〃	26,545 (565)	2,071 (2)	599 (13)	918 (10)	327 (26)	287 (27)	—	—	—	—	—	製材用, 合板用, パルプ, チップ用のみ	No. 8
	製材用素材入荷量	〃	〃	16,672 (355)	1,890 (1)	x (-)	100 (31)	304 (14)	244 (18)	—	—	—	—	—	順位は統計数値を公表 しない県を除いている	No. 8
	製 材 工 場 数	〃	工場	4,582 (97)	76 (32)	43 (41)	80 (30)	73 (33)	64 (36)	—	—	—	—	—		No. 8
	合 単 板 工 場 数	〃	〃	180 (-)	- (-)	- (-)	- (-)	- (-)	- (-)	—	—	—	—	—		No. 8
	木材チップ工場数	〃	〃	1,303 (28)	37 (10)	4 (45)	16 (32)	29 (17)	13 (34)	—	—	—	—	—		No. 8
	外材(製材用)入荷量	〃	千m ³	4,109 (87)	1,684 (1)	x (-)	22 (16)	3 (24)	111 (5)	—	—	—	—	—	順位は統計数値を公表 しない県を除いている	No. 8
林業金融	日本政策金融公庫 の林業関係貸付額	29	千円	14,659,625 (318,688)	2,016,000 (2)	74,500 (22)	26,600 (34)	132,700 (19)	520,824 (10)	—	—	—	—	—		No. 16
	農林漁業信用基金 年度末保証残高	〃	千円	35,115,149 (747,131)	192,846 (30)	488,178 (21)	257,068 (28)	1,075,089 (13)	164,679 (33)	—	—	—	—	—		No. 7
	農林漁業信用基金 出 資 金	〃	〃	3,775,558 (80,331)	124,610 (7)	47,700 (30)	90,238 (16)	74,910 (20)	75,205 (19)	—	—	—	—	—		No. 7
	農林漁業信用基金 保 証 倍 率	〃	倍	— (43.79)	45 (1)	44 (34)	45 (1)	45 (1)	45 (1)	—	—	—	—	—		No. 7
公園	自 然 公 園 面 積	30	h a	5,567,607 (118,460)	37,857 (43)	49,061 (37)	40,496 (41)	80,664 (28)	42,971 (39)	廿日市市 8,259	安芸太田町 5,915	庄原市 5,691	北広島町 4,336	呉市 4,221		No. 4 No. 18
	自然公園面積率	30	%	14.8	4.5 (47)	14.0 (25)	6.0 (44)	11.3 (32)	7.0 (42)	安芸太田町 17.3	廿日市市 16.9	大崎上島町 14.5	呉市 11.9	北広島町 6.7		No. 4 No. 18
	県自然環境保全 地 域 箇 所 数	30	箇所	546 (12)	27 (5)	15 (14)	6 (28)	3 (35)	0 (-)	三次市・庄原市 5	広島市・世羅町 4	廿日市市, 安芸高田市, 安芸太田町, 北広島町, 神石高原町			2	No. 4 No. 18
	県自然環境保全 地 域 面 積	30	h a	77,414 (1,647)	2,054 (12)	154 (37)	179 (36)	101 (39)	0 (-)	広島市 623	庄原市 355	北広島町 273	世羅町 143	神石高原町 127		No. 4 No. 18
鳥獣保護	鳥獣保護区面積 (県 設)	28	h a	3,015,977 (64,170)	58,506 (19)	18,990 (42)	29,946 (35)	26,608 (39)	51,438 (23)	—	—	—	—	—		No. 15
	鳥獣保護区面積 (国 設)	28	〃	585,980 (12,467)	0 (-)	5,981 (19)	15,756 (13)	662 (29)	0 (-)	—	—	—	—	—		No. 15
	狩 猟 免 許 者 数	28	人	196,547 (4,182)	6,290 (5)	2,082 (42)	3,707 (27)	5,852 (9)	4,275 (20)	—	—	—	—	—		No. 15

資料： 1 平成30年「全国都道府県市町村別面積調」（国土地理院）
4 環境省調べ
7 業務統計（農林漁業信用基金）
10 森林・林業統計要覧2018（林野庁HP）
13 県森林保全課調べ
16 業務統計年報（（株）日本政策金融公庫農林水産事業）
19 平成30年版消防白書（総務省消防庁）

2 世界農林業センサス（農林水産省大臣官房統計部）
5 平成27年国勢調査報告（総務省統計局）
8 平成30年木材統計
11 平成24年度森林組合連合会統計
14 治山室調べ
17 地方行政調査資料（地方行政調査会）
※1 県内林家数は統計課調べによる。全国順位不明

3 森林・林業統計要覧（2018）（林野庁）
6 平成元年林業生産統計年報
9 平成29年特用林産基礎資料
12 県林業課調べ
15 平成28年度鳥獣関係統計（平成30年度環境省自然環境局）
18 県自然環境課調べ

2 広島県森林・林業の主要指標と推移

番号	項 目	単位	平成30年(度)	平成29年(度)	平成28年(度)	平成27年(度)	平成26年(度)	平成25年(度)	平成24年(度)	平成23年(度)	平成22年(度)	平成21年(度)	平成20年(度)	平成19年(度)	平成18年(度)	平成17年(度)	平成16年(度)	平成15年(度)	平成14年(度)	平成13年(度)	平成12年(度)	平成11年(度)	平成2年(度)	昭和60年(度)
1	土 地 面 積	k㎡	8,480	8,480	8,479	8,479	8,479	8,480	8,480	8,480	8,480	8,479	8,479	8,479	8,478	8,478	8,478	8,478	8,477	8,477	8,477	8,477	8,473	8,466
2	人 口	千人	—	—	—	2,844	—	—	—	—	2,861	—	—	—	—	2,877	—	—	—	—	2,879	—	2,850	2,819
3	林業・狩猟人口	人	—	—	—	—	—	—	—	—	—	—	—	—	—	727	—	—	—	—	1,370	—	1,634	2,112
4	林 家 数	戸	—	—	—	41,953	—	—	—	—	44,867	—	—	—	—	46,818	—	—	—	—	50,455	—	103,700	—
5	林 野 面 積	h a	—	—	—	616,854	—	—	—	—	618,912	—	—	—	—	621,467	—	—	—	—	622,213	—	626,031	622,683
6	森 林 面 積	〃	611,591	611,517	611,437	611,597	611,545	611,614	611,822	611,893	612,359	612,438	612,841	612,841	613,109	613,473	613,655	613,900	614,504	614,761	614,436	615,254	619,909	620,972
	(1) 国有林面積	〃	48,626	48,547	48,633	48,624	48,591	48,566	48,713	48,713	49,028	49,028	49,027	49,027	49,075	49,084	49,089	49,100	49,100	48,895	47,808	48,903	48,682	48,560
	(2) 民有林面積	〃	562,965	562,970	562,804	562,973	562,954	563,048	563,109	563,331	563,406	563,627	563,814	563,814	564,034	564,389	564,565	564,799	565,404	565,866	566,628	566,351	571,227	572,412
7	民有林人工林面積	〃	174,535	174,146	174,155	174,051	173,980	173,963	173,872	173,889	173,780	173,317	172,326	172,326	171,664	171,271	170,248	168,799	168,236	167,414	166,498	166,511	156,072	143,031
8	民有林保安林面積	〃	205,713	205,371	205,218	205,090	204,716	204,099	203,215	202,339	201,737	200,859	200,169	200,109	199,845	199,491	199,419	198,753	198,223	198,002	197,377	196,880	190,645	187,816
9	民有林林道（自動車道）総延長	km	2517	2,519	—	2,542	2,525	2,514	2,513	2,513	2,625	—	2,602	2,588	—	2,572	—	—	—	2,612	2,574	2,530	2,309	2,010
10	素 材 生 産 量	千m ³	466	494	487	455	377	362	353	319	275	304	259	218	199	188	221	246	297	315	336	358	592	665
11	素 材 需 要 量	〃	2,154	2,158	2,201	—	2,004	2,241	1,878	1,852	1,809	1,777	2,314	2,722	2,974	2,662	2,916	2,814	2,671	2,532	2,720	2,467	3,097	2,762
12	まつたけ生産量	t	—	0	0	0	0	0	0	2	3	1	6	6	7	9	38	21	11	25	93	55	186	270
13	造 林 面 積	h a	—	301	335	334	457	376	373	234	273	459	386	522	689	795	1,157	1,040	1,188	1,150	1,141	1,578	2,201	2,516
14	森林組合作業班員数	人	—	298	308	329	333	359	382	466	505	507	403	407	421	438	499	510	541	588	618	648	1,043	1,340
15	松くい虫被害区域面積	h a	12,479	14,400	15,857	15,937	15,962	17,048	16,782	18,664	23,646	24,213	25,443	25,667	22,324	21,891	24,811	28,167	38,166	42,804	43,945	48,143	46,353	38,913
16	松くい虫防除面積（薬剤空中散布）	〃	—	—	—	—	—	—	—	—	—	—	—	—	2,290	2,694	2,714	3,010	3,025	3,067	3,275	3,760	12,200	13,380

注：造林面積は平成29年度の調査値が発表されていないため「—」としている。

注：素材生産量については、広島県調(平成22年以降)

3 林業及び自然保護関係団体一覧

平成31年4月末現在

団体名	代表者職氏名	所在地	電話番号
一般財団法人 広島県森林整備・農業振興財団	理事長 上 仲 孝 昌	730-0051 広島市中区大手町四丁目2-16	082 541-5188
一般社団法人 広島県森林協会	会長理事 浜 田 一 義	730-0017 広島市中区鉄砲町4-1	082 221-7191
一般社団法人 広島県山行苗木残苗補償協会	会長理事 松 岡 宏 道	730-0017 広島市中区鉄砲町4-1	082 228-5437
一般社団法人 広島県木材組合連合会	会 長 菅 野 康 則	734-0014 広島市南区宇品西四丁目1-45	082 253-1433
公益社団法人 広島県みどり推進機構	理事長 檜 山 俊 宏	730-8511 広島市中区基町10-52	082 513-4840
広島県森林組合連合会	代表理事 事 会 長 小 林 秀 矩	730-0017 広島市中区鉄砲町4-1	082 228-5111
林業・木材製造業労働災害 防 止 協 会 広 島 県 支 部	支 部 長 小 林 秀 矩	730-0017 広島市中区鉄砲町4-1	082 228-5111
広島県樹苗農業協同組合	組 合 長 理 事 松 岡 宏 道	730-0017 広島市中区鉄砲町4-1	082 228-5437
広島県森林土木建設事業 促 進 協 議 会	会 長 小 林 秀 矩	730-0012 広島市中区鉄砲町4-1	082 221-7191
広島県林業経営者協会	会 長 細 田 元 樹	730-0013 広島市中区八丁堀6-10	082 227-2655
広島県林業改良普及協会	会長理事 津野瀬 武久	730-8511 広島市中区基町10-52	082 513-4840
広島県林業研究グループ 連 絡 協 議 会	会 長 新 見 文 章	730-8511 広島市中区基町10-52	082 513-4840
広島県林業技士会	会長理事 金 井 真	730-0012 広島市中区上八丁堀8-23	082 221-7191
広島貯木施設協同組合	理 事 長 田 丸 直 文	738-0022 廿日市市木材港南9-21	0829 32-5451
広島県木材加工技術協議会	会 長 菅 野 康 則	734-0014 広島市南区宇品西四丁目1-45	082 253-1433
広島マツタケ研究会	会 長 岡 川 元 春	731-0122 広島市安佐南区中筋三丁目25-16	082 548-0499
広島県水源林造林協議会	会 長 加 計 正 弘	730-0017 広島市中区鉄砲町4-1 広島土地改良会館内	082 228-8350
一般社団法人 広島県猟友会	会 長 國武 訓扶衛	730-0017 広島市中区鉄砲町4-1 広島県土地改良会館3F	082 227-7890
一般財団法人 もみのき森林公園協会	理 事 長 谷 村 恭 佐	738-0301 廿日市市吉和1593-75	0829 77-2011
一般財団法人 中央森林公園協会	理 事 長 小 松 光 二 郎	729-0415 三原市本郷町上北方1315	0848 86-9101
日本鳥類保護連盟広島県支部	支 部 長 福 本 幸 夫	793-0401 廿日市市福面二丁目5-18	090 1356-9315

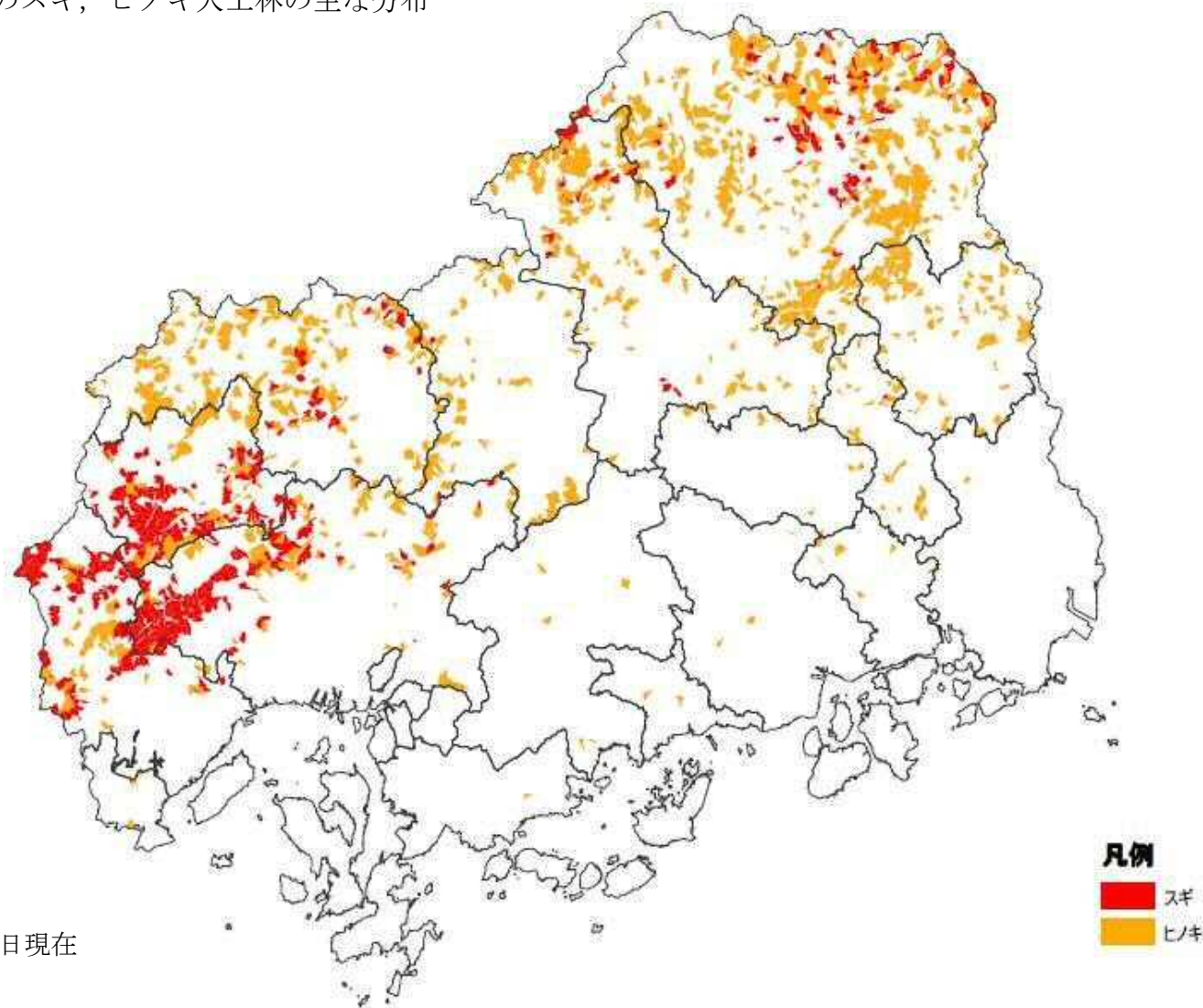
4 木材市場一覧

名 称		所 在 地	取 扱 品 目	売 買 方 法	市 日 (毎月)	手数料 (%)	整 理 費 (円/m ³)	代 金 返 済 方 法	
								対出荷者	対 買 方
広島林産中市(協)		安芸太田町	素 材	入札 ・ セリ	8 日 18 日 28 日	7.5～ 10.0	700 もしくは 1,500 円	7 日以内 現金	7 日以内 現金
(株)福山中央木材市場		福 山 市	素 材	入札 ・ セリ	7 日 22 日	7.0	750 円	7 日以内 現金か振込	15 日以内 現金か振込
(株)新 宮 広 島 市 場		北広島町	製 品	セ リ	5 日 20 日	10.0	—	2 日後 振込	次回市日まで に現金か振込
広島県森林組合連合会	三原久井木材 共販所	三 原 市	素 材	入札 ・ セリ	1 日 15 日	7.0	800 円 もしくは 1,350 円	7 日以内 現金	15 日以内 現金
	三次木材共販所	三 次 市	素 材	入札 ・ セリ	4 日 20 日	7.0	800 円 もしくは 1,100 円	7 日以内 現金	15 日以内 現金

資料：県林業課調べ

注：平成 31 年 4 月末日現在（市日は月によって変更あり）

5. 広島県内のスギ、ヒノキ人工林の主な分布



平成 31 年 4 月 1 日現在