

# 林務関係行政資料

平成 30 年 11 月

広島県農林水産局

# 目 次

I	概要	1
II	市町便覧	9
1	人口・産業	10
(1)	市町別人口及び世帯数	10
(2)	産業別就業者数	11
(3)	産業別市町内総生産【実額】	12
2	森林・林業	13
(1)	土地面積	13
(2)	所有形態別森林面積	14
(3)	所有形態別森林蓄積	18
(4)	民有林林種別面積	22
(5)	民有林林種別蓄積	26
(6)	民有林公益的機能別施業森林等の区域別面積	30
(7)	民有林年齢別森林資源構成表	32
(8)	所有規模別林家数	38
(9)	所有形態別経営体数	40
(10)	林道・公道現況	42
(11)	作業道現況	44
(12)	特用林産物生産量	45
(13)	事業別の造林面積	46
(14)	施行主体別の造林面積	48
3	県土の保全	50
(1)	保安林面積（民有林）	50
4	自然保護	52
(1)	県自然環境保全地域等面積	52
(2)	自然公園面積	54
III	地域指定区分図	56
(1)	農林水産事務所所管区域図	57
(2)	地域森林計画区域図	58
(3)	市町村森林整備計画樹立地域	59
(4)	大規模林業圏域	60
(5)	森林組合位置図	61
(6)	木材団地等市町図	62
(7)	地方創生整備推進交付金（旧地域再生基盤強化交付金）実施市町	63
(8)	地区指定治山事業位置図	64
(9)	県自然環境保全地域等位置図	65
(10)	自然公園等位置図	66

IV	一般資料	67
1	県勢	68
表1	土地面積	68
表2	土地利用基本計画に基づく地域の指定区分	68
表3	人口	69
表4	産業別就業者数の推移	69
表5	年代別産業就業者数	69
2	森林資源	70
表6	所有形態別森林面積・蓄積	70
表7	民有林の主要樹種別面積・蓄積	70
図1	民有林の齢級別面積構成	71
表8	民有林の機能別面積	71
3	林道・造林	72
A	林道	72
表9	林内路網の現況	72
表10	林道の開設実績	72
表11	林道の改良実績	73
表12	林道の舗装実績	73
表13	林道施設災害の復旧実績	73
B	造林	74
表14	人工造林の実績	74
表15	造林事業の実績(面積・延長)	74
表16	造林事業の実績(査定事業費)	74
表17	間伐の実績	74
表18	間伐実施面積	75
表19	山行苗生産者	76
表20	種子採取量の実績	76
表21	山行苗需要の推移	76
4	地域林業	77
表22	作業道の開設実績	77
図2	大規模林業圏開発林道の実績	78
5	林業経営	79
A	森林計画	79
表23	地域森林計画の樹立実績	79
表24	森林経営計画の認定実績	79
B	林業技術普及	80
表25	指導林家の現況	80
C	林業経営体及び林業従事者	81
表26	保有山林規模別林家数	81
表27	林業就業者数	81

表28	森林組合雇用労働者数	81
表29	森林組合作業班員の男女別・年齢別構成の推移	82
表30	森林組合雇用労働者の就労日数の推移	82
表31	林業労働災害（休業4日以上）の推移	82
D	森林組合	83
表32	森林組合の構成	83
表33	森林組合の組合員所有森林面積	83
表34	森林組合の出資金	83
表35	森林組合の広域合併実績	83
表36	森林組合の実績	84
表37	生産森林組合の構成	85
表38	生産森林組合の事業実績	85
表39	森林組合連合会の構成	85
表40	森林組合連合会木材共販市場の利用状況	86
表41	森林組合連合会の事業実績	86
E	林業金融	87
表42	日本政策金融公庫資金の貸付決定実績	87
表43	独立行政法人農林漁業信用基金に対する出資実績	87
表44	独立行政法人農林漁業信用基金保証実績	87
表45	木材産業等高度化推進資金貸付実績	88
F	入会林野等	88
表46	入会林野等の面積	88
G	公有林	89
表47	県営林の造林種別面積・蓄積	89
表48	県営林の処分実績	89
表49	県営林の収支	90
<b>6</b>	<b>林産物</b>	<b>91</b>
A	木材需給	91
表50	素材需要（供給）量の推移	91
表51	素材生産量の推移	91
表52	外材貯木施設	92
B	木材工場	93
表53	主要木材加工工場	93
表54	動力出力階層別製材工場	93
表55	国産材・外材入荷割合別製材工場数	93
表56	製材品出荷量の推移	93
表57	製材品出荷量（販売量のみ）の推移	94
表58	入手区分別木材チップ生産量	94
C	木材業者	94
表59	木材登録の実績	94
D	木材価格	95
表60	木材価格の推移	95
図3	素材卸売価格の推移	96
図4	製品卸売価格の推移	96
E	特用林産物	97

表61	特用林産物生産の推移	97
表62	規模別しいたけ生産者（原木栽培）	97
表63	規模別しいたけ生産者（菌床栽培のみ）	97
<b>7</b>	<b>県土の保全</b>	<b>98</b>
A	治山	98
表64	治山事業の事業量（箇所数，面積）	98
表65	治山事業の事業量（事業費）	99
B	保安林	100
表66	保安林の種類別面積	100
表67	保安林の指定・解除実績	100
表68	保安林損失補償の実績	101
C	林地開発	101
表69	林地開発の許可実績	101
D	土砂条例	101
表70	搬出届出の実績	101
表71	埋立許可の実績	101
<b>8</b>	<b>森林保護</b>	<b>102</b>
表72	森林病虫害等の防除実績	102
表73	松くい虫の被害	102
表74	森林保険の加入実績	102
<b>9</b>	<b>森林・林業教育</b>	<b>103</b>
表75	緑の少年団	103
表76	緑化研修会等参加者状況	103
<b>10</b>	<b>自然保護</b>	<b>104</b>
A	環境保全	104
表77	自然公園面積	104
表78	自然公園等利用者の推移	104
表79	自然公園地域一覧	105
表80	県自然環境保全地域等面積	106
表81	緑地環境保全地域一覧	106
表82	県自然環境保全地域一覧	107
表83	自然海浜保全地区一覧	108
表84	その他の環境保全・保健休養施設の現況	108
表85	自然保護協力奨励金の交付実績	109
表86	立木損失補償の交付実績	109
表87	みどりと景観の基金の状況	109
表88	みどりと景観の基金による取得財産	110
B	自然公園等管理・整備	111
表89	自然公園等の管理実績	111
表90	宮島公園内の松くい虫の防除実績	111
表91	自然公園等の整備実績	112
C	野生鳥獣保護	113

表92	鳥獣保護区等の現況	113
表93	鳥獣保護区等の推移	113
表94	狩猟者登録証の交付実績	114
表95	狩猟免許試験受験者	114
表96	鳥獣飼養の登録実績	114
表97	キジの放鳥実績	114
表98	鳥獣保護区等の現況	115
	(1) 森林鳥獣生息地	115
	(2) 集団渡来地	116
	(3) 身近な鳥獣生息地	116
D	有害鳥獣捕獲	117
表99	有害鳥獣の捕獲	117
<b>(参考資料)</b>		118
1	森林・林業関係主要指標	119
2	広島県森林・林業の主要指標と推移	122
3	林業及び自然保護関係団体一覧	123
4	木材市場一覧	124
5	広島県内のスギ、ヒノキの人工林の主な分布	125

注) 資料利用上の注意

- ※ 数字の単位未満は原則として四捨五入したため、総数と内訳の計が一致しない場合もある。
- ※ 農林水産事務所管内の市町区分は、平成30年4月1日現在のものである。

# I 概 要

## 本資料の概要

本資料は広島県の森林・林業の現況と関係諸施策の実績を統計資料としてまとめたものである。

## 用語の解説（50音順）

用語	解説
入会林野	民法で規定する入会権の目的となっている林野。一定の地域住民が旧来の習慣の下に共同して管理し、採草、放牧、木材生産などに利用している。
外材	日本に輸入される木材の通称。輸入材は米材、南洋材、北洋材、その他に大別される。
慣行共有林	旧郡及び部落等が所有している森林及び所有者が10名以上の森林のこと。
間伐	林分の混み具合に応じて、目的とする樹種の個体密度を調整する作業。一般に、除伐後、主伐までの間に育成目的に応じて間断的に行われる。
組合	森林組合のこと。
公益的機能別施業森林	水源涵養機能、山地災害防止機能、土壌保全機能、快適環境形成機能、保健・レクリエーション機能、文化機能といった森林の有する公益的機能の維持増進を特に図るための森林施業（複層林施業等）を推進すべき森林。なお、公益的機能別施業森林の区域は市町村森林整備計画において定められている。
更新困難地	植栽が可能であるが通常の生育が期待できない土地（岩石地、過湿地、風衝地等）のこと。
公団	過去に廃止された森林開発公団（水源林造成事業等を実施）の業務については、緑資源公団、緑資源機構、森林

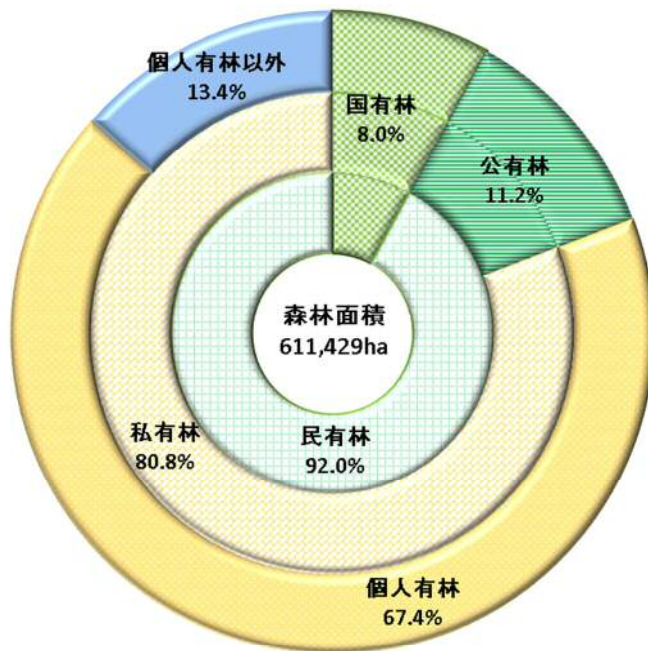


合板	<p>総合研究所を経て、現在は、国立研究開発法人森林研究・整備機構が所管している。</p> <p>原木から薄くむいた単板の繊維方向（木目の方向）を1枚ごとに直行させ、奇数枚数を接着剤で接着し、構成した板。繊維方向が直行しているため木材のもつ異方性が減少して割裂を防ぎ、また、膨張、伸縮性が改良されている。種類は、普通合板、特殊合板に大別され、さらに用途別により細分される。</p>
国有林	<p>政府が保管管理する森林。国土の2割を占める。</p>
市町村森林整備計画	<p>市町村が、地域の実情に即して、間伐、保育等の森林整備及び施業の共同化の促進、担い手の育成等の森林整備の条件整備に関する事項について、その区域内にある地域森林計画の対象となっている民有林につき、5年ごとに10年を1期として樹立する計画（森林法第10条の5）。</p>
森林経営計画	<p>「森林所有者」又は「森林の経営の委託を受けた者」が、自らが森林の経営を行う一体的なまとまりのある森林を対象として、森林の施業及び保護について作成する5年を1期とする計画のこと。一体的なまとまりを持った森林において、計画に基づいた効率的な森林の施業と適切な森林の保護を通じて、森林の持つ多様な機能を十分に発揮させることを目的とする。</p>
人工林	<p>人工植栽又は人工播種によって成立した林分のこと。</p>
森林作業道	<p>特定の者が森林施業のために継続的に使用する施設であり、林道規程によらない道で、2t積程度の小型トラックや林業機械（フォワーダ等）の走行を予定するもの。</p>
生産森林組合	<p>森林の経営の共同化を目的として、森林組合法に基づき設立された協同組合。森林組合は、組合員の森林経営の一部（例えば、施業、販売、購買など）の共同化を目的</p>

	とするが、生産森林組合は、組合員の森林経営の全部の共同化を目的とする。すなわち、組合員が、資本と労働と経営能力を提供し合って、森林経営を行うものである。
造林	現在ある森林に対し手を加えることにより、目的にあった森林の造成を行うこと。あるいは、無立木地に新しく森林を仕立てること。
地域森林計画	森林法第5条の規定により、都道府県知事が全国森林計画に則して森林計画区別に民有林について5年ごとに10年を1期として樹立する計画。
治山	荒廃山地などの復旧や森林の維持・造成を通して、水資源のかん養と土砂流出の防止を進め、国土の保全及び水資源の確保を図ること。
天然林	人工林以外の森林のこと。
特用林産物	林野から算出される木材以外の産物のこと。
保安林	森林の有する水源かん養、災害の防備、生活環境の保全等の公益的機能を発揮させる森林を保安林として指定し、その森林の保全と適切な森林施業の確保を図り目的の機能の維持・増進を図る森林であり、農林水産大臣または県知事により指定され、伐採や土地の形質の変更が制限される。
未立木地	伐採跡地以外で一時的に林木の生立していない林地及び林木の生立がまばらな土地（山火事跡地、造林不成績地、採石場等）のこと。
民有林	国有林以外の森林をいい、私有林（個人、会社、社寺等が有する森林）と公有林（県や市町が有する森林）がある。
立木地	林木が育成している土地のこと。

林業就業者	「日本標準産業分類」に基づき「林業」に分類される林業事業体等に就業している者。この中には、森林内の現場作業に従事している者のほか、管理職や事務職等が含まれる。
林業従事者	就業している事業者の産業分類を問わず、森林内の現場作業に従事している者。この中には、「林業」以外の産業（例えば「木材・木製品製造業（家具を除く）」）に就業している者が含まれる一方、林業事業者等の管理職等は含まれない。
林業普及指導員	高度で多様な技術・知識をよりの確に林業の現場に普及していくために、専門の事項についての調査研究と森林所有者等への普及指導を併せて実施する。
林地開発許可制度	森林法第10条の2の規定に基づく民有林の開発行為の許可制度。1ha以上の森林の開発行為が都道府県知事の許可対象となっている。森林の有する公益的機能を確保し、土地の適正な利用を図ることを目的としており、周辺地域の保全など一定の基準が達成されない場合は許可がなされない。
林道密度	森林の単位面積当たりの林道延長。ha当たりの林道延長（m/ha）で表される。林道に一般道路（国道，県道，市町村道）の延長を加えたものの密度を林内道路密度とよび，同じくm/haで表す。
齡級区分	5カ年の幅で林齢を括ったもの。なお，林齢とは植林等更新初年度を1年生とし、以後の経過した年数をいう。

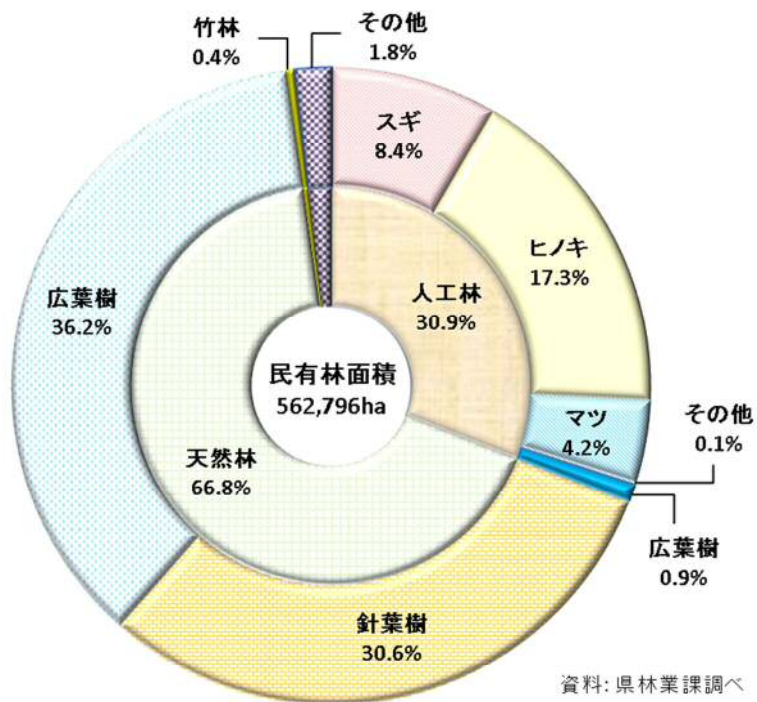
図1 広島県の所有形態別森林面積



森林率(県土面積に占める森林面積の割合)は72.1%

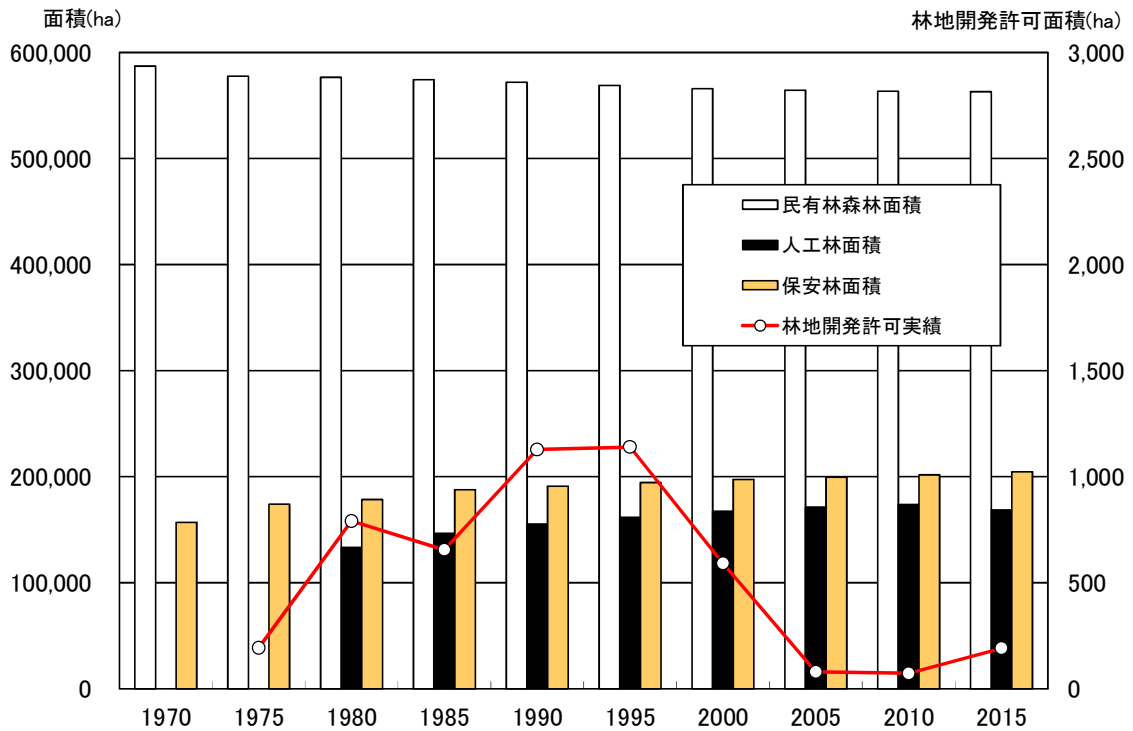
資料:「平成29年全国都道府県市区町別面積調」(国土地理院,平成29年10月1日現在)  
 国有林の地域別の森林計画書,2015年世界農林業センサス,県林業課調べ

図2 民有林の林種別面積



資料: 県林業課調べ

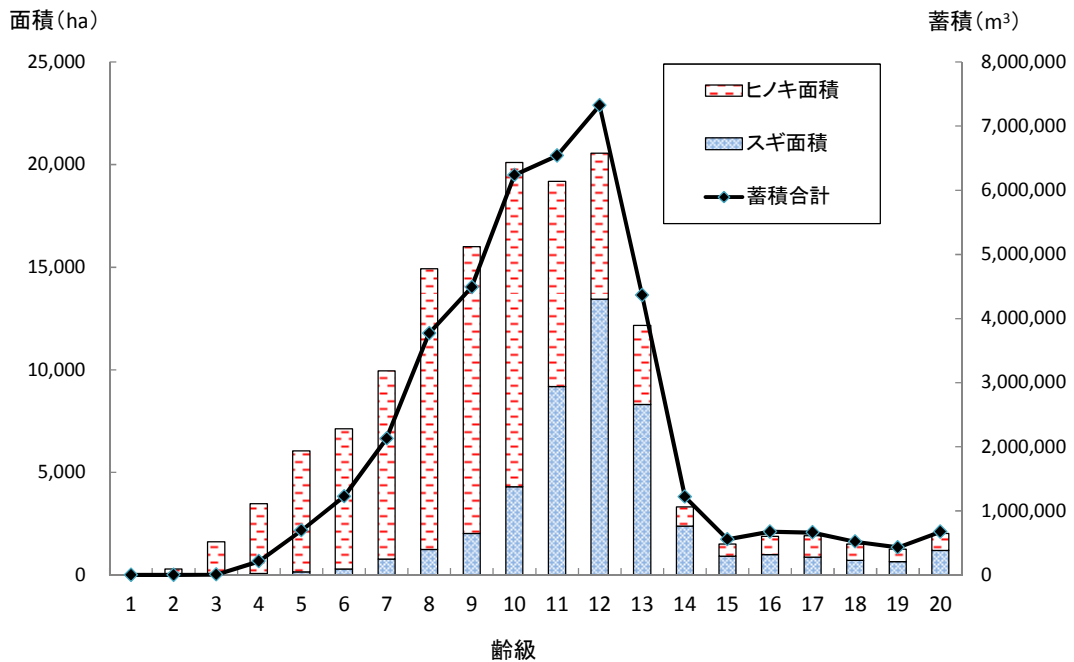
図3 森林面積等の変遷



※林地開発許可実績については5年間の累計面積(2015年は2011~2015年の累計)

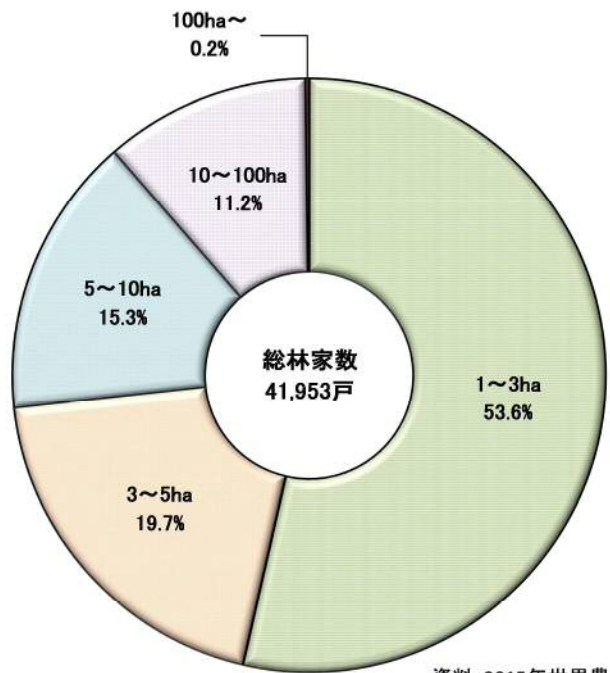
資料: 県林業課・森林保全課調べ

図4 スギ・ヒノキ人工林の齢級別森林面積及び蓄積



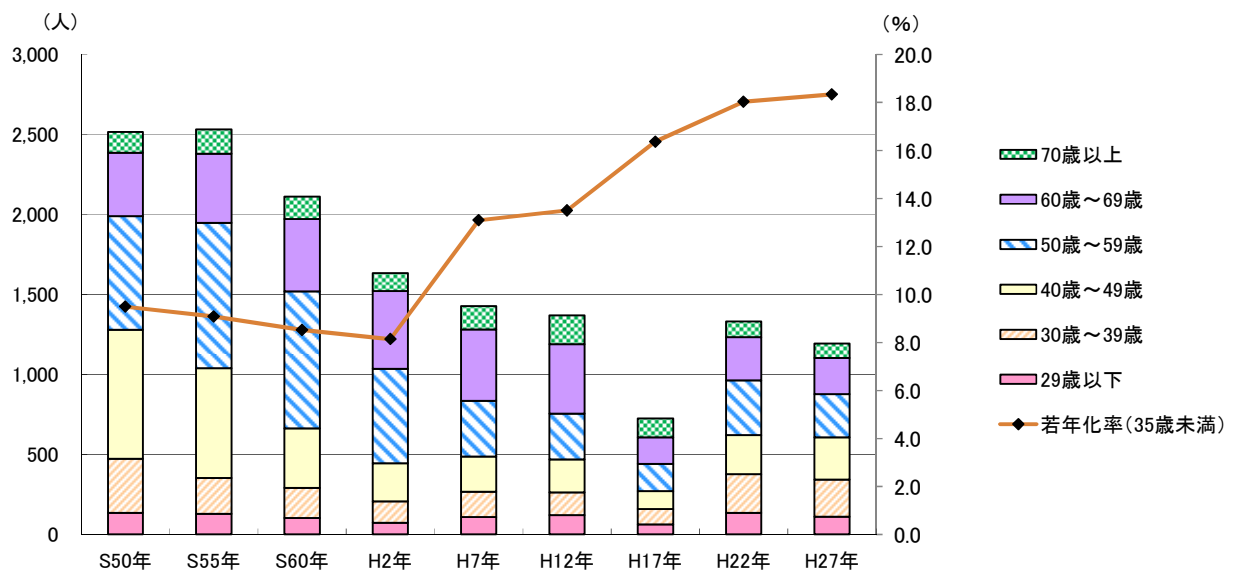
資料: 県林業課調べ

図5 所有規模別林家数



資料: 2015年世界農林業センサス

図6 林業就業者数の推移



※ 林業就業者数について、「日本標準産業分類」の改定により平成17年まで産業分類上は「林業」以外に分類されていた者の一部(例えば森林組合)が、平成22年の調査から新たに「林業」に分類されるようになったことが一因で、平成22年は増加したと考えられる。

資料: 国勢調査

## Ⅱ 市 町 便 覧

1 人口・産業

(1) 市区町, 人口, 一般世帯数〔平成27年(2015年)〕

市区町	人口				世帯数			
	平成27年 2015年	平成22年 (組替) 2010年	平成22年～27年の増減 (△は減少)		平成27年 2015年	平成22年 (組替) 2010年	平成22年～27年の増減 (△は減少)	
			増減数	増減率 (%)			増減数	増減率 (%)
広島県	2,843,990	2,860,750	△16,760	△0.6	1,211,425	1,183,036	28,389	2.3
広島市	1,194,034	1,173,843	20,191	1.7	531,605	512,341	19,264	3.6
中区	136,640	130,482	6,158	4.5	76,889	73,202	3,687	4.8
東区	120,155	120,751	△596	△0.5	51,790	50,549	1,241	2.4
南区	142,728	138,190	4,538	3.2	68,785	66,290	2,495	3.6
西区	190,929	186,985	3,944	2.1	90,461	87,137	3,324	3.7
安佐南区	242,512	233,733	8,779	3.6	99,411	95,103	4,308	4.3
安佐北区	145,018	149,633	△4,615	△3.2	57,151	56,483	668	1.2
安芸区	79,353	78,789	564	0.7	31,302	30,237	1,065	3.4
佐伯区	136,699	135,280	1,419	1.0	55,816	53,340	2,476	4.4
呉市	228,552	239,973	△11,421	△5.0	97,412	98,426	△1,014	△1.0
竹原市	26,426	28,644	△2,218	△8.4	11,204	11,497	△293	△2.6
三原市	96,194	100,509	△4,315	△4.5	39,888	40,172	△284	△0.7
尾道市	138,626	145,202	△6,576	△4.7	57,759	58,687	△928	△1.6
福山市	464,811	461,357	3,454	0.7	185,555	178,411	7,144	3.9
府中市	40,069	42,563	△2,494	△6.2	15,039	15,083	△44	△0.3
三次市	53,615	56,605	△2,990	△5.6	21,376	21,718	△342	△1.6
庄原市	37,000	40,244	△3,244	△8.8	14,455	15,173	△718	△5.0
大竹市	27,865	28,836	△971	△3.5	11,749	11,834	△85	△0.7
東広島市	192,907	190,135	2,772	1.4	84,847	80,806	4,041	4.8
廿日市市	114,906	114,038	868	0.8	46,039	44,589	1,450	3.1
安芸高田市	29,488	31,487	△1,999	△6.8	11,657	11,773	△116	△1.0
江田島市	24,339	27,031	△2,692	△11.1	10,741	11,406	△665	△6.2
安芸郡	116,222	116,712	△490	△0.4	47,917	46,345	1,572	3.3
府中町	51,053	50,442	611	1.2	21,109	20,224	885	4.2
海田町	28,667	28,475	192	0.7	12,246	11,656	590	4.8
熊野町	23,755	24,533	△778	△3.3	9,430	9,286	144	1.5
坂町	12,747	13,262	△515	△4.0	5,132	5,179	△47	△0.9
山県郡	25,390	27,224	△1,834	△7.2	10,509	10,671	△162	△1.5
安芸太田町	6,472	7,255	△783	△12.1	2,781	3,004	△223	△8.0
北広島町	18,918	19,969	△1,051	△5.6	7,728	7,667	61	0.8
豊田郡	7,992	8,448	△456	△5.7	3,898	3,870	28	0.7
大崎上島町	7,992	8,448	△456	△5.7	3,898	3,870	28	0.7
世羅郡	16,337	17,549	△1,212	△7.4	6,242	6,497	△255	△4.1
世羅町	16,337	17,549	△1,212	△7.4	6,242	6,497	△255	△4.1
神石郡	9,217	10,350	△1,133	△12.3	3,533	3,737	△204	△5.8
神石高原町	9,217	10,350	△1,133	△12.3	3,533	3,737	△204	△5.8

資料：平成27年国勢調査—人口集計結果

(注) 「平成22年人口(組替)」及び「平成22年世帯数(組替)」は、平成27年10月1日現在の市区町村の境域に基づいて組替えた平成22年の人口及び世帯数を示す。



## (2) 産業別就業者数 (平成27年国勢調査)

(単位: 人, %)

市区町	総数	第1次産業				第2次産業 総数	第3次産業 総数	産業別割合			
		総数	A農業	B林業	C漁業			第1次	うち林業	第2次	第3次
広島県	1,336,568	41,312	36,678	1,194	3,440	347,007	904,269	3.1	0.1	26.0	67.7
広島市	566,566	5,259	4,609	230	420	123,553	417,528	0.9	0.0	21.8	73.7
中区	65,104	206	63	21	122	9,724	51,077	0.3	0.0	14.9	78.5
東区	56,701	271	248	18	5	10,948	43,021	0.5	0.0	19.3	75.9
南区	69,432	239	112	11	116	14,882	51,822	0.3	0.0	21.4	74.6
西区	92,782	516	404	12	100	18,505	70,155	0.6	0.0	19.9	75.6
安佐南区	113,197	1,419	1,345	62	12	25,035	82,886	1.3	0.1	22.1	73.2
安佐北区	67,263	1,556	1,470	80	6	18,970	45,487	2.3	0.1	28.2	67.6
安芸区	37,627	336	299	2	35	10,895	25,668	0.9	0.0	29.0	68.2
佐伯区	64,460	716	668	24	24	14,594	47,412	1.1	0.0	22.6	73.6
呉市	104,257	2,940	2,049	15	876	29,443	69,401	2.8	0.0	28.2	66.6
竹原市	11,845	686	600	17	69	3,499	7,424	5.8	0.1	29.5	62.7
三原市	44,109	2,386	2,288	51	47	13,304	27,247	5.4	0.1	30.2	61.8
尾道市	63,959	3,592	3,371	34	187	20,209	38,946	5.6	0.1	31.6	60.9
福山市	213,452	3,365	3,075	62	228	66,376	134,117	1.6	0.0	31.1	62.8
府中市	18,971	739	670	66	3	7,043	10,526	3.9	0.3	37.1	55.5
三次市	26,040	3,085	2,947	126	12	5,727	16,409	11.8	0.5	22.0	63.0
庄原市	18,327	3,709	3,533	174	2	3,660	10,501	20.2	0.9	20.0	57.3
大竹市	12,488	287	139	10	138	4,175	7,672	2.3	0.1	33.4	61.4
東広島市	90,095	4,114	3,883	67	164	27,355	55,482	4.6	0.1	30.4	61.6
廿日市市	55,057	1,241	803	60	378	13,120	39,108	2.3	0.1	23.8	71.0
安芸高田市	14,642	2,025	1,949	69	7	4,196	8,348	13.8	0.5	28.7	57.0
江田島市	11,407	1,362	580	8	774	2,195	7,775	11.9	0.1	19.2	68.2
安芸郡	55,457	409	311	13	85	15,723	37,780	0.7	0.0	28.4	68.1
府中町	24,621	57	50	3	4	6,453	17,289	0.2	0.0	26.2	70.2
海田町	14,107	82	63	4	15	4,062	9,640	0.6	0.0	28.8	68.3
熊野町	10,993	196	185	5	6	3,796	6,687	1.8	0.0	34.5	60.8
坂町	5,736	74	13	1	60	1,412	4,164	1.3	0.0	24.6	72.6
山県郡	13,008	2,139	2,015	119	5	3,494	7,139	16.4	0.9	26.9	54.9
安芸太田町	2,953	340	285	53	2	654	1,889	11.5	1.8	22.1	64.0
北広島町	10,055	1,799	1,730	66	3	2,840	5,250	17.9	0.7	28.2	52.2
大崎上島町	3,589	523	486	2	35	1,059	2,000	14.6	0.1	29.5	55.7
世羅町	8,561	2,117	2,083	29	5	1,807	4,537	24.7	0.3	21.1	53.0
神石高原町	4,738	1,334	1,287	42	5	1,069	2,329	28.2	0.9	22.6	49.2

資料: 平成27年国勢調査 (平成29年3月)

(注1) 総数には、「分類不能の産業」を含むため、合計値と一致しない場合がある。

(3)平成27年度 産業別市町内総生産【実 額】

(単位:百万円)

市町等名	総生産額 (百万円)								構成比 (%)						対前年度成長率 (%)						
	第一次産業	農 業	林 業	水産業	第二次産業	第三次産業	輸 入 税 - そ の 他	第一次産業	農 業	林 業	水産業	第二次産業	第三次産業	総生産	第一次産業	農 業	林 業	水産業	第二次産業	第三次産業	
																					第一次産業
<b>県 計</b>	<b>11,941,081</b>	<b>70,993</b>	<b>51,126</b>	<b>5,897</b>	<b>13,971</b>	<b>3,897,199</b>	<b>7,903,805</b>	<b>69,084</b>	<b>0.8</b>	<b>0.6</b>	<b>0.1</b>	<b>0.1</b>	<b>26.9</b>	<b>66.2</b>	<b>4.7</b>	<b>7.5</b>	<b>6.9</b>	<b>▲ 1.7</b>	<b>14.1</b>	<b>8.4</b>	<b>2.8</b>
広島市	5,293,651	4,819	2,254	385	2,180	1,151,883	4,097,508	39,441	0.1	0.1	0.0	0.0	16.3	77.4	2.2	9.2	5.1	▲ 4.2	17.0	▲ 0.3	3.0
呉市	1,066,139	5,234	1,766	162	3,307	472,761	579,941	8,202	0.6	0.3	0.0	0.3	38.7	54.4	5.4	11.1	7.2	▲ 4.7	14.3	8.7	2.5
竹原市	88,834	545	477	52	15	22,898	65,045	347	0.9	0.7	0.2	0.0	24.1	73.2	8.5	2.1	2.8	▲ 5.5	0.0	19.7	4.8
三原市	394,544	5,529	3,603	1,860	66	169,320	219,039	656	1.7	1.2	0.4	0.0	38.2	55.5	▲ 3.8	3.4	2.6	5.0	3.1	▲ 11.4	3.0
尾道市	502,071	4,158	3,784	102	272	195,890	299,873	2,151	1.1	1.0	0.1	0.1	43.1	59.7	▲ 2.1	8.0	8.6	▲ 3.8	5.0	▲ 9.3	3.1
福山市	1,865,655	4,875	3,882	154	839	717,435	1,132,822	10,523	0.5	0.4	0.0	0.1	33.0	60.7	11.4	4.6	4.4	▲ 7.8	8.8	28.7	2.2
府中市	144,309	818	731	87	0	65,183	77,820	487	0.9	0.7	0.2	0.0	39.9	53.9	▲ 4.2	7.9	9.6	▲ 4.4	▲ 100.0	▲ 11.8	3.5
三次市	189,866	6,233	5,824	401	7	50,712	133,174	▲ 254	4.1	3.5	0.6	0.0	26.1	70.1	▲ 0.8	17.3	19.2	▲ 4.1	▲ 12.5	▲ 13.2	3.4
庄原市	121,976	9,650	8,970	669	10	30,063	82,189	75	7.8	6.3	1.5	0.0	21.3	67.4	4.1	3.3	4.0	▲ 5.1	▲ 9.1	3.3	3.7
大竹市	162,363	1,063	41	39	983	92,825	67,279	1,197	0.9	0.1	0.1	0.7	50.8	41.4	1.0	12.5	10.8	▲ 4.9	13.2	▲ 0.7	3.3
東広島市	999,666	3,932	3,232	286	414	561,836	427,986	5,911	0.7	0.5	0.1	0.0	42.9	42.8	23.9	6.6	6.3	▲ 2.1	16.6	45.7	2.8
廿日市市	337,274	2,577	582	268	1,727	101,454	233,866	▲ 624	0.9	0.3	0.2	0.4	29.3	69.3	1.6	9.8	0.7	▲ 6.9	16.6	▲ 0.8	2.5
安芸高田市	112,994	3,803	3,537	263	3	47,791	61,501	▲ 101	4.3	3.5	0.7	0.0	35.9	54.4	11.4	7.4	8.4	▲ 4.0	▲ 25.0	24.1	3.3
江田島市	58,968	4,089	478	38	3,573	12,798	41,972	108	6.4	1.2	0.2	5.1	19.1	71.2	4.0	12.4	9.1	▲ 2.6	13.0	4.7	2.3
府中町	140,396	3	0	3	0	54,642	85,395	355	0.0	0.0	0.0	0.0	40.0	60.8	▲ 1.4	0.0	-	0.0	-	▲ 6.6	2.7
海田町	119,161	183	9	4	170	33,197	85,346	435	0.2	0.0	0.0	0.1	24.4	71.6	▲ 4.9	16.6	0.0	0.0	17.2	▲ 17.7	1.3
熊野町	41,614	122	109	13	0	13,498	28,159	▲ 165	0.4	0.3	0.1	0.0	27.9	67.7	2.2	6.1	7.9	▲ 7.1	-	2.9	2.3
坂町	68,271	362	0	5	357	11,288	56,448	173	0.4	0.0	0.0	0.4	10.5	82.7	3.2	16.0	▲ 100.0	0.0	16.3	16.3	1.4
安芸太田町	20,469	438	244	190	4	3,154	17,021	▲ 144	4.1	1.7	2.3	0.0	17.4	83.2	▲ 2.1	▲ 0.7	3.0	▲ 4.5	0.0	▲ 33.6	4.8
北広島町	106,223	3,840	3,484	354	3	59,083	42,707	592	4.9	3.9	1.0	0.0	52.5	40.2	▲ 12.0	6.4	7.9	▲ 6.1	0.0	▲ 21.1	2.5
大崎上島町	35,182	771	511	225	35	12,804	21,356	250	3.3	2.5	0.7	0.1	21.0	60.7	15.1	6.1	8.5	0.0	12.9	32.2	6.5
世羅町	46,591	5,475	5,319	153	4	11,539	29,978	▲ 402	13.1	12.2	0.9	0.0	19.9	64.3	4.8	4.5	4.7	▲ 0.6	0.0	10.8	2.2
神石高原町	24,864	2,472	2,287	184	1	5,143	17,378	▲ 129	11.9	10.0	1.8	0.0	11.4	69.9	▲ 2.5	4.3	5.2	▲ 5.6	0.0	▲ 23.0	5.3

資料：平成27年度広島県市町民経済計算結果（平成30年3月）

## 2 森林・林業

### (1) 土地面積(平成30年4月1日現在)

単位: ha 比率: %

市町村		区分	総数	耕地			森林			その他	比率			
				総数	田	畑	樹園地	総数	国有林		民有林	耕地	森林	
西部農林水産事務所	広島市	広島市	90,668	2,708	2,040	576	92	60,409	4,946	55,463	27,551	3.0	66.6	
		安芸郡	府中町	1,041	8	2	5	1	434	0	434	599	0.8	41.7
	安芸郡	海田町	1,379	45	30	14	1	643	119	525	691	3.3	46.7	
		熊野町	3,376	259	228	30	1	2,091	197	1,894	1,026	7.7	61.9	
		坂町	1,569	34	6	24	4	762	47	715	773	2.2	48.6	
	大竹市	大竹市	7,866	113	67	37	9	5,765	18	5,747	1,988	1.4	73.3	
		廿日市市	48,948	814	621	160	33	42,046	7,259	34,787	6,088	1.7	85.9	
	安芸高田市	安芸高田市	53,775	4,072	3,640	397	35	42,473	4,244	38,230	7,230	7.6	79.0	
		山県郡	安芸太田町	34,189	571	452	104	15	30,208	2,104	28,104	3,410	1.7	88.4
	山県郡	北広島町	64,620	3,766	3,449	303	14	53,325	1,015	52,310	7,529	5.8	82.5	
		計	307,431	12,390	10,535	1,650	205	238,156	19,947	218,209	56,885	4.0	77.5	
	農林事務所	呉市	呉市	35,280	2,437	673	382	1,382	19,552	2,517	17,035	13,291	6.9	55.4
		江田島市	江田島市	10,070	652	82	316	254	5,125	76	5,049	4,293	6.5	50.9
	農林事務所	計	45,350	3,089	755	698	1,636	24,678	2,593	22,085	17,583	6.8	54.4	
		東広島農林事務所	竹原市	11,823	674	402	185	87	8,024	357	7,667	3,125	5.7	67.9
	東広島市		63,516	7,383	6,599	593	191	39,606	3,069	36,537	16,527	11.6	62.4	
	東広島農林事務所	豊田郡	大崎上島町	4,311	764	46	47	671	1,464	0	1,464	2,083	17.7	34.0
計		79,650	8,821	7,047	825	949	49,094	3,425	45,668	21,735	11.1	61.6		
事務所計			432,431	24,300	18,337	3,173	2,790	311,928	25,966	285,962	96,203	5.6	72.1	
東部農林水産事務所	福山市	福山市	51,814	3,645	2,134	1,185	326	26,100	3,641	22,459	22,069	7.0	50.5	
		府中市	19,575	1,038	719	287	32	14,683	1,808	12,875	3,854	5.3	75.0	
		神石郡	神石高原町	38,198	2,192	1,432	700	60	30,623	3,691	26,932	5,383	5.7	80.2
	尾道農林事務所	計	109,587	6,875	4,285	2,172	418	71,406	9,140	62,266	31,306	6.3	65.2	
		三原市	47,155	4,582	3,785	402	395	31,434	3,695	27,739	11,139	9.7	66.7	
	世羅郡	尾道市	28,511	3,334	856	650	1,828	14,105	23	14,081	11,072	11.7	49.5	
		世羅町	27,814	3,359	2,810	383	166	18,899	92	18,807	5,556	12.1	67.9	
計	103,480	11,275	7,451	1,435	2,389	64,438	3,811	60,627	27,767	10.9	62.3			
事務所計			213,067	18,150	11,736	3,607	2,807	135,844	12,951	122,893	59,073	8.5	63.8	
北部農林事務所	三次市	三次市	77,814	5,949	5,209	598	142	58,714	2,732	55,982	13,151	7.6	75.5	
		庄原市	124,649	7,270	6,050	1,124	96	104,944	6,985	97,959	12,435	5.8	84.2	
	計	202,463	13,219	11,259	1,722	238	163,658	9,716	153,942	25,586	6.5	80.8		
県計			847,963	55,669	41,332	8,502	5,835	611,429	48,633	562,796	180,863	6.6	72.1	

- 資料: 1 総数は「平成29年全国都道府県市区町別面積調」(国土地理院,平成29年10月1日現在)による。  
 そのうち、安芸高田市及び三次市の面積は境界の一部が未定のため、参考値を掲載している。  
 2 国有林は林野庁及び林野庁以外の所管を合計したもの。  
 国有林のうち林野庁所管は「国有林の地域別の森林計画書」(近畿中国森林管理局,平成30年4月1日現在)による。  
 国有林のうち林野庁所管以外は「2015年農林業センサス」(農林水産省大臣官房統計部)による。  
 3 耕地は「2015年農林業センサス農山村地域調査」(農林水産省大臣官房統計部)による。  
 4 民有林は、「地域森林計画書」(県林業課,平成30年4月1日現在)による。  
 5 四捨五入のため、内訳が一致しない場合がある。  
 6 市町村の順番は総務省地方公共団体コードを参考にしている。

(2) 所有形態別森林面積 (1/4) (平成30年4月1日現在)

単位: ha

区分			総数	国有林				総数	民有林											
				総数	林野庁		林野以外		公有林			私有林								
市町村				総数	直営	官行		総数	県	市町村	財産区	総数	慣行共有	公団	組合	神社・寺	会社	個人		
西部農林水産事務所	広島市	中東南西区 (広島)						818.08	69.86	1.97	67.89		748.22	6.36			29.61	60.61	651.64	
		東区 (安芸)						1,588.56	633.82	104.27	529.55		954.74	3.42			21.70	23.81	905.81	
		安芸区	(船越)						118.73	0.14		0.14		118.59	4.62			0.38	1.73	111.86
			(瀬野川)						3,640.72	1,286.06	5.01	1,281.05		2,354.66	143.07			25.30	243.66	1,942.63
			(阿戸)						1,504.57	607.25	0.91	606.34		897.32	22.31			2.59	19.55	852.87
			(矢野)						557.80	329.55	0.32	329.23		228.25	11.02			0.52	8.27	208.44
		安佐南区	(祇園)						366.20	13.10		13.10		353.10	5.29		23.69	3.46	68.19	252.47
			(安市)						625.81	1.29	0.30	0.99		624.52	3.26		21.48	34.89	564.89	
			(佐東)						570.81	110.60	0.01	24.74	85.85	460.21	0.56		10.94	6.36	442.35	
			(沼田)						4,588.86	122.50	0.51	121.99		4,466.36	81.88		0.64	7.60	325.64	4,050.60
			(安佐)						7,975.43	548.49	203.30	291.84	53.35	7,426.94	167.37	37.57	18.95	5.83	477.52	6,719.70
			(可部)						6,017.19	518.50	223.25	85.68	209.57	5,498.69	100.07	150.03	436.90	141.17	879.11	3,791.41
		安佐北区	(高陽)						2,909.93	460.00	318.50	141.50		2,449.93	141.79		137.93	13.21	317.16	1,839.84
	(白木)							7,655.42	521.53	468.81	13.43	39.29	7,133.89	172.73		586.53	17.89	720.73	5,636.01	
	(五日市)							3,096.33	378.98	71.27	307.71		2,717.35	235.03		110.90	14.09	294.19	2,063.14	
	佐伯区	(湯来)						13,428.63	835.86	427.51	315.60		12,592.77	691.05	115.08	207.53	6.53	1,333.55	10,239.03	
	小計		60,408.83	4,945.76	4,881.76	4,237.14	644.62	64.00	55,463.07	6,437.53	1,825.94	4,130.78	480.81	49,025.54	1,789.83	302.68	1,523.07	322.30	4,814.97	40,272.69
	安芸郡	府中町		434.46					434.46	235.69	10.79	224.90		198.77	0.07		9.65	36.38	152.67	
		海田町		643.49	118.72	118.72	66.14	52.58	524.77	126.04	0.34	125.70		398.73	12.72		1.81	2.33	381.87	
		熊野町		2,090.71	197.01	197.01	197.01		1,893.70	101.83	0.43	101.40		1,791.87	82.27		0.32	15.52	1,693.76	
		坂町		762.27	46.93	46.93	46.93		715.34	354.78		354.78		360.56	64.43		5.46	290.67		
	大竹市		5,764.72	18.00				5,746.72	1,854.53	15.47	89.82	1,749.24	3,892.19	966.47	39.87	0.22	26.13	493.77	2,365.73	
	廿日市市	(廿日市)							2,835.32	1,540.70	19.06	1,521.64		1,294.62	43.81		46.53	248.84	955.44	
		(大野)							5,712.89	3,236.21	6.32	2,924.86	305.03	2,476.68	74.00		41.77	233.40	2,127.51	
		(佐伯)							15,914.21	4,375.36	742.41	3,632.95		11,538.85	48.07	1,171.93	144.48	20.59	1,318.27	8,835.51
		(吉和)							10,325.04	1,904.64	1,322.36	582.28		8,420.40	1,048.82	45.25	98.68	10.05	771.48	6,446.12
		小計		42,046.27	7,258.81	6,715.81	6,715.81	543.00	34,787.46	11,056.91	2,090.15	8,661.73	305.03	23,730.55	1,214.70	1,217.18	243.16	118.94	2,571.99	18,364.58
安芸高田市	(吉田)							5,894.55	472.91	264.47	114.85	93.59	5,421.64	452.79	63.06	492.23	19.05	115.70	4,278.81	
	(八千代)							3,834.31	539.60	216.06	323.54		3,294.71	21.77	9.94	0.04	10.75	133.39	3,118.82	
	(黄土里)							8,592.15	275.52	184.41	88.87	2.24	8,316.63	62.06	44.21	42.73	17.73	149.69	8,000.21	
	(高宮)							8,740.63	762.12	543.50	147.32	71.30	7,978.51	37.00	107.61	33.17	6.45	152.00	7,642.28	
	(甲田)							5,107.32	105.93	60.45	45.48		5,001.39	274.17		7.19	26.77	364.25	4,329.01	
	(向原)							6,060.82	462.40	202.11	184.79	75.50	5,598.42	383.89	362.67	177.80	16.20	35.75	4,622.11	
小計		42,473.41	4,243.63	4,243.63	4,126.48	117.15	38,229.78	2,618.48	1,471.00	904.85	242.63	35,611.30	1,231.68	587.49	753.16	96.95	950.78	31,991.24		
山県郡	安芸太田町	(加計)						7,758.24	356.03	185.45	170.58		7,402.21	327.52	59.89	22.83	39.45	240.99	6,711.53	
		(筒賀)						4,801.61	2,623.70	230.39	2,393.31		2,177.91	233.06		8.94	7.39	1,928.52		
		(戸河内)						15,544.16	3,045.81	1,941.14	1,064.53	40.14	12,498.35	701.94	461.84	394.54	34.65	2,729.70	8,175.68	
	小計		30,207.56	2,103.55	2,103.55	2,103.55	28,104.01	6,025.54	2,356.98	3,628.42	40.14	22,078.47	1,262.52	521.73	417.37	83.04	2,978.08	16,815.73		
	北広島町	(芸北)							21,895.54	4,791.33	2,298.17	2,493.16		17,104.21	5.97	1,032.54	1,050.21	42.70	2,973.96	11,998.83
(大朝)								7,359.34	894.34	439.65	454.69		6,465.00	95.43	73.58	20.00	337.77	5,855.44		
(千代田)								13,235.32	713.44	528.29	184.89	0.26	12,521.88	220.98	222.95	137.11	22.66	862.01	11,056.17	
(豊平)								9,819.40	750.36	637.18	113.18		9,069.04	45.83	204.76	89.97	19.58	551.09	8,157.81	
小計		53,324.53	1,014.93	1,013.93	576.47	437.46	52,309.60	7,149.47	3,903.29	3,245.92	0.26	45,160.13	368.21	1,533.83	1,360.07	104.94	4,724.83	37,068.25		
計		238,156.25	19,947.34	19,321.34	18,069.53	1,251.81	626.00	218,208.91	35,960.80	11,674.39	21,468.30	2,818.11	182,248.11	6,992.90	4,202.78	4,297.05	764.08	16,594.11	149,397.19	

## (2) 所有形態別森林面積 (2/4)

単位: ha

区分 市町村			総数	国有林				総数	民有林				私有林							
				総数	林野庁		林野以外		総数	公有林			私有林			有林				
					総数	直営				官行	総数	県	市町村	財産区	総数	慣行共有	公団	組合	神社・寺	会社
西部農林水産事務所	農林事業所	奥市	( 奥 )					6,245.63	836.58	4.74	815.29	16.55	5,409.05	251.46		38.13	18.80	449.41	4,651.25	
			( 音戸 )					790.33	14.75	0.01	14.42	0.32	775.58	9.92			5.29	2.60	757.77	
			( 倉橋 )					3,302.38	539.00	37.90	55.81	445.29	2,763.38	497.96			5.75	47.43	2,212.24	
			( 下蒲刈 )					394.99	33.76	2.63	31.13		361.23	0.07			2.35	52.14	306.67	
			( 蒲刈 )					942.05	26.29	15.87	10.42		915.76	2.87			3.25	44.62	865.02	
			( 安浦 )					3,415.15	575.21	2.96	572.25		2,839.94	320.02		23.64	43.27	92.20	2,360.81	
			( 川尻 )					1,035.47	263.35	5.75	257.60		772.12	265.52		1.14	0.82	43.08	461.56	
			( 豊浜 )					534.18	20.93	0.40	20.53		513.25	0.02			1.12	0.39	511.72	
	( 豊 )					375.24	32.99	0.22	32.77		342.25	0.11			0.06	0.40	341.68			
	小計	19,552.30	2,516.88	2,357.88	2,357.88	159.00	17,035.42	2,342.86	70.48	1,810.22	462.16	14,692.56	1,347.95		62.91	80.71	732.27	12,468.72		
江田島市	(江田島)					1,312.44	191.36	1.34	190.02		1,121.08	0.04			1.45	3.74	1,115.85			
	(能美)					607.18	4.65	0.23	4.42		602.53	5.67			0.39	9.26	587.21			
	(沖美)					1,866.58	911.94	0.80	911.14		954.64	0.01			0.48	119.16	834.99			
	(大柿)					1,263.20	166.16	2.58	163.58		1,097.04	0.10			3.29	95.91	997.74			
小計	5,125.40	76.00			76.00	5,049.40	1,274.11	4.95	1,269.16		3,775.29	5.82			5.61	228.07	3,535.79			
事業所計			24,677.70	2,592.88	2,357.88	2,357.88	235.00	22,084.82	3,616.97	75.43	3,079.38	462.16	18,467.85	1,363.77	62.91	86.32	960.34	16,004.51		
竹原市			8,023.89	356.50	343.50	311.63	31.87	13.00	7,667.39	1,174.69	120.11	887.10	167.48	6,492.70	156.18	1.10	46.28	161.57	6,127.57	
東広島農林事業所	東広島市	( 西条 )					3,921.26	502.01	9.16	47.26	445.59	3,419.25	303.66	20.60	264.57	42.84	251.92	2,535.66		
		( 八本松 )					2,604.31	926.37	2.35	15.74	908.28	1,677.94	8.77	26.82	1.21	17.02	190.56	1,433.56		
		( 志和 )					3,451.87	207.31	87.36	6.60	113.35	3,244.56	87.51		5.54	14.25	85.27	3,051.99		
		( 高屋 )					4,089.58	357.09	0.49	4.91	351.69	3,732.49	42.92		22.81	20.98	59.14	3,586.64		
		( 黒瀬 )					2,744.67	201.06	0.40	69.97	130.69	2,543.61	236.95		677.43	6.95	141.19	1,481.09		
		( 福富 )					4,398.25	453.55	89.58	28.95	335.02	3,944.70	23.16	15.64	2.33	5.92	195.20	3,702.45		
		( 豊栄 )					5,237.91	114.84	24.97	89.87		5,123.07	29.36	8.84	21.13	15.16	74.72	4,973.86		
		( 河内 )					5,578.32	633.98	144.28	371.48	118.22	4,944.34	56.33		4.68	26.89	116.02	4,740.42		
	( 安芸津 )					4,510.63	1,635.71	0.29	1,635.42		2,874.92	10.95		0.30	13.62	100.89	2,749.16			
	小計	39,605.74	3,068.94	2,798.94	2,728.65	70.29	270.00	36,536.80	5,031.92	358.88	2,270.20	2,402.84	31,504.88	799.61	71.90	1,000.00	163.63	1,214.91	28,254.83	
豊田郡	大崎上島町	( 大崎 )					587.58	587.58	19.81	0.12	19.69		567.77	8.80			6.95	12.22	539.80	
		( 東野 )					502.85		10.15	2.71	7.44		492.70				13.97	57.96	420.77	
		( 木江 )					373.53		25.98	0.65	25.33		347.55				0.66	8.33	338.56	
		小計	1,463.96					1,463.96	55.94	3.48	52.46		1,408.02	8.80			21.58	78.51	1,299.13	
事業所計			49,093.59	3,425.44	3,142.44	3,040.28	102.16	283.00	45,668.15	6,262.55	482.47	3,209.76	2,570.32	39,405.60	964.59	71.90	1,001.10	231.49	1,454.99	35,681.53
事務所計			311,927.54	25,965.66	24,821.66	23,467.69	1,353.97	1144.00	285,961.88	45,840.32	12,232.29	27,757.44	5,850.59	240,121.56	9,311.26	4,274.68	5,361.06	1,081.89	19,009.44	201,083.23

(2) 所有形態別森林面積 (3/4)

単位: ha

区分		総数	国有林				民有林												
			総数	林野庁			林野以外	総数	公有林				私有林						
				総数	直営	官行			総数	県	市町村	財産区	総数	慣行共有	公団	組合	神社・寺	会社	個人
東部農林水産事務所	福山市	(福山)					7,069.65	301.09	9.27	263.38	28.44	6,768.56	1,582.40		8.42	312.76	541.55	4,323.43	
		(内海)					732.88	88.53	0.35	88.18		644.35	114.17			5.25	7.26	517.67	
		(沼隈)					1,742.76	55.33	1.18	54.15		1,687.43	323.42	13.49	64.94	108.11	67.01	1,110.46	
		(神辺)					2,567.10	253.99	0.41	10.34	243.24	2,313.11	341.90		369.93	124.85	69.24	1,407.19	
		(加茂)					4,267.42	157.02	20.84	4.52	131.66	4,110.40	259.44	9.85		109.93	132.35	3,598.83	
		(芦田)					1,499.36	3.84	2.24	1.60		1,495.52	436.94		0.05	70.81	8.15	979.57	
		(駅家)					1,913.80	258.60	20.50	6.02	232.08	1,655.20	183.58			56.81	21.46	1,393.35	
		(新市)					2,665.93	76.08	26.42	17.16	32.50	2,589.85	487.14			97.19	45.75	85.14	1,874.63
	小計	26,100.14	3,641.24	3,637.24	3,637.24	4.00	22,458.90	1,194.48	81.21	445.35	667.92	21,264.42	3,728.99	23.34	540.53	834.27	932.16	15,205.13	
	府中市	(府中)					4,840.17	244.01	21.27	50.62	172.12	4,596.16	542.85	84.91	213.83	145.22	83.50	3,525.85	
		(協和)					2,133.27	85.14	84.50	0.64		2,048.13	144.26	9.90	28.58	47.94	169.11	1,648.34	
		(上下)					5,901.33	291.39	134.00	157.39		5,609.94	45.88	112.70	1.09	140.76	19.80	5,289.71	
		小計	14,682.81	1,808.04	1,808.04	1,784.58	23.46	12,874.77	620.54	239.77	208.65	172.12	12,254.23	732.99	207.51	243.50	333.92	272.41	10,463.90
	神石郡 神石高原町	(油木)					6,988.48	415.91	207.19	154.41	54.31	6,572.57	46.34	26.74	16.89	100.29	66.52	6,315.79	
		(神石)					7,559.37	187.26	78.76	108.50		7,372.11	41.98	71.84	0.01	153.05	35.45	7,069.78	
		(豊松)					3,867.45	226.42	93.26	133.16		3,641.03	3.38	6.92	0.05	41.73	21.58	3,567.37	
		(三和)					8,516.93	215.68	57.67	84.96	73.05	8,301.25	49.02	100.89	103.95	157.77	208.78	7,680.84	
		小計	30,623.40	3,691.17	3,691.17	3,684.26	6.91	26,932.23	1,045.27	436.88	481.03	127.36	25,886.96	140.72	206.39	120.90	452.84	332.33	24,633.78
	<b>計</b>		<b>71,406.35</b>	<b>9,140.45</b>	<b>9,136.45</b>	<b>9,106.08</b>	<b>30.37</b>	<b>62,265.90</b>	<b>2,860.29</b>	<b>787.86</b>	<b>1,135.03</b>	<b>967.40</b>	<b>59,405.61</b>	<b>4,602.70</b>	<b>437.24</b>	<b>904.93</b>	<b>1,621.03</b>	<b>1,536.90</b>	<b>50,302.81</b>
	尾道農林事業所	三原市	(三原)					11,642.98	732.29	1.57	240.08	490.64	10,910.69	1,736.22		144.53	220.07	393.13	8,416.74
(大和)							8,389.53	74.18	2.74	71.44		8,315.35	68.83	20.33	0.47	28.80	339.89	7,857.03	
(本郷)							4,006.15	1,032.40	135.27	58.91	838.22	2,973.75	59.88		189.41	47.87	110.72	2,565.87	
(久井)							3,700.20	106.38	39.17	67.21		3,593.82	21.59	18.16	2.27	42.01	170.36	3,339.43	
小計		31,434.31	3,695.45	3,683.45	3,683.45	12.00	27,738.86	1,945.25	178.75	437.64	1,328.86	25,793.61	1,886.52	38.49	336.68	338.75	1,014.10	22,179.07	
尾道市		(尾道)					5,222.59	112.10	43.89	68.21		5,110.49	552.88	20.30	67.32	120.50	408.60	3,940.89	
		(因島)					1,251.96	97.64	4.05	93.59		1,154.32	0.09		24.19	34.02	16.84	1,079.18	
		(瀬戸田)					1,215.35	37.29	0.58	36.71		1,178.06	5.89		18.79	10.18	1,143.20		
		(御調)					6,160.87	272.05	153.95	118.10		5,888.82	76.80		7.49	32.67	77.33	5,694.53	
		(向島)					230.70	2.42	0.97	1.45		228.28	23.38			8.28	4.20	192.42	
小計		14,104.51	23.04	19.04	19.04	4.00	14,081.47	521.50	203.44	318.06		13,559.97	659.04	20.30	99.00	214.26	517.15	12,050.22	
世羅郡 世羅町		(甲山)					7,391.84	168.74	136.24	32.50		7,223.10	33.41	75.51	14.67	84.96	533.58	6,480.97	
		(世羅)					7,010.38	240.45	110.65	125.39	4.41	6,769.93	20.35	5.80	0.40	84.71	168.49	6,490.18	
		(世羅西)					4,404.45	55.09	19.20	35.89		4,349.36	2.62	44.82	0.86	8.13	43.56	4,249.37	
	小計	18,898.81	92.14	89.14	89.14	3.00	18,806.67	464.28	266.09	193.78	4.41	18,342.39	56.38	126.13	15.93	177.80	745.63	17,220.52	
<b>事業所計</b>		<b>64,437.63</b>	<b>3,810.63</b>	<b>3,791.63</b>	<b>3,702.49</b>	<b>89.14</b>	<b>60,627.00</b>	<b>2,931.03</b>	<b>648.28</b>	<b>949.48</b>	<b>1,333.27</b>	<b>57,695.97</b>	<b>2,601.94</b>	<b>184.92</b>	<b>451.61</b>	<b>730.81</b>	<b>2,276.88</b>	<b>51,449.81</b>	
<b>事務所計</b>		<b>135,843.98</b>	<b>12,951.08</b>	<b>12,928.08</b>	<b>12,808.57</b>	<b>119.51</b>	<b>122,892.90</b>	<b>5,791.32</b>	<b>1,406.14</b>	<b>2,084.51</b>	<b>2,300.67</b>	<b>117,101.58</b>	<b>7,204.64</b>	<b>622.16</b>	<b>1,356.54</b>	<b>2,351.84</b>	<b>3,813.78</b>	<b>101,752.62</b>	

(2) 所有形態別森林面積 (4/4)

単位: ha

区分 市町村		総数	国有林				民有林													
			総数	林野庁			林野以外	総数	公有林				私有林							
				総数	直営	官行			総数	県	市町村	財産区	総数	慣行共有	公団	組合	神社・寺	会社	個人	
北部農林水産事務所	三次市	(三次)						16,172.24	851.43	487.05	363.38	1.00	15,320.81	78.55	268.60	53.50	42.29	583.36	14,294.51	
		(君田)						5,823.91	930.12	462.41	467.71		4,893.79	43.56	417.76	1.18	1.46	513.68	3,916.15	
		(布野)						7,083.32	1,153.55	826.54	327.01		5,929.77	48.77	828.62	271.41	3.15	905.96	3,871.86	
		(作木)						7,624.33	1,569.46	1,177.02	392.44		6,054.87	80.83	618.40	129.77	7.71	327.41	4,890.75	
		(吉舎)						6,526.35	292.22	225.42	66.80		6,234.13	113.20	36.97	18.32	197.25	34.44	5,833.95	
		(三良坂)						2,731.75	167.87	72.25	16.24	79.38	2,563.88	23.41	31.01	1.27	27.65	39.15	2,441.39	
		(三和)						5,128.81	131.16	0.96	130.20		4,997.65	31.37	92.40	1.13	10.45	50.21	4,812.09	
		(甲奴)	58,713.84	2,731.54	2,731.54	2,382.72	348.82		55,982.30	5,371.35	3,357.02	1,933.45	80.88	50,610.95	433.69	2,325.87	481.52	330.99	2,491.82	44,547.06
	庄原市	(庄原)						17,003.42	740.97	633.19	103.73	4.05	16,262.45	198.83	528.14	1.56	168.39	2,157.26	13,208.27	
		(総領)						5,338.73	479.51	248.73	230.78		4,859.22	16.90	98.93	9.99	39.11	46.39	4,647.90	
		(西城)						19,480.95	2,975.50	2,697.52	274.09	3.89	16,505.45	1,847.55	4,572.19	29.08	82.08	581.29	9,393.26	
		(東城)						25,043.02	2,055.82	1,712.42	343.40		22,987.20	1,086.21	1,823.19	139.21	256.54	2,017.80	17,664.25	
		(口和)						8,922.58	1,296.75	1,191.12	105.63		7,625.83	79.02	333.74	27.88	41.62	548.16	6,595.41	
		(高野)						11,129.88	760.04	552.07	207.97		10,369.84	1,133.82	933.63	184.55	35.68	953.47	7,128.69	
		(比和)						11,040.77	3,205.74	2,097.01	1,108.73		7,835.03	442.29	330.83	139.28	78.14	725.71	6,118.78	
	小計	104,944.12	6,984.77	6,753.77	5,838.18	915.59	231.00	97,959.35	11,514.33	9,132.06	2,374.33	7.94	86,445.02	4,804.62	8,620.65	531.55	701.56	7,030.08	64,756.56	
	<b>事務所計</b>		<b>163,657.96</b>	<b>9,716.31</b>	<b>9,485.31</b>	<b>8,220.90</b>	<b>1,264.41</b>	<b>231.00</b>	<b>153,941.65</b>	<b>16,885.68</b>	<b>12,489.08</b>	<b>4,307.78</b>	<b>88.82</b>	<b>137,055.97</b>	<b>5,238.31</b>	<b>10,946.62</b>	<b>1,013.07</b>	<b>1,032.55</b>	<b>9,521.90</b>	<b>109,303.62</b>
	<b>県計</b>		<b>611,429.48</b>	<b>48,633.05</b>	<b>47,235.05</b>	<b>44,497.16</b>	<b>2,737.89</b>	<b>1398.00</b>	<b>562,796.43</b>	<b>68,517.32</b>	<b>26,127.51</b>	<b>34,149.73</b>	<b>8,240.08</b>	<b>494,279.11</b>	<b>21,764.21</b>	<b>15,843.36</b>	<b>7,730.67</b>	<b>4,466.28</b>	<b>32,345.12</b>	<b>412,139.47</b>

- 1 国有林のうち林野庁所管は「国有林の地域別の森林計画書」(近畿中国森林管理局, 平成30年4月1日現在)による。
- 2 国有林のうち林野庁所管以外は「2015年農林業センサス」(農林水産省大臣官房統計部)による。
- 3 民有林は、「地域森林計画書」(県林業課, 平成30年4月1日現在)による。

## (3) 所有形態別森林蓄積(1/4) (平成30年4月1日現在)

単位: m<sup>3</sup>

市町村	区分	総数	国有林 林野庁 所管	民有林													
				総数	公有林				私有林								
					総数	県	市町村	財産区	総数	慣行共有	公団	組合	神社・寺	会社	個人		
西部農林水産事務所	広島市	中東南西区 (広島)		94,524	10,950	300	10,650		83,574	615			2,660	8,855	71,444		
		東区 (安芸)		207,495	91,595	16,758	74,837		115,900	400			2,567	2,576	110,357		
		安芸区	(船越)		12,704	15		15		12,689	434			49	214	11,992	
			(瀬野川)		422,491	153,284	442	152,842		269,207	15,992			3,076	27,941	222,198	
			(阿戸)		186,045	79,754	78	79,676		106,291	2,037			272	3,595	100,387	
			(矢野)		60,128	35,490	34	35,456		24,638	1,029			50	912	22,647	
		安佐南区	(祇園)		50,661	1,366		1,366		49,295	921		2,769	307	7,092	38,206	
			(安古市)		92,666	129	43	86		92,537	479			3,316	5,026	83,716	
			(佐東)		89,908	19,958	1	5,164	14,793	69,950	95			1,009	962	67,884	
			(沼田)		796,058	19,817	81	19,736		776,241	17,574		182	1,397	45,770	711,318	
		安佐北区	(安佐)		1,590,654	108,578	42,242	52,240	14,096	1,482,076	37,129	8,053	3,616	1,065	87,844	1,344,369	
			(可部)		1,051,958	94,859	46,766	12,113	35,980	957,099	17,507	37,659	78,010	25,203	178,488	620,232	
			(高陽)		499,632	93,836	72,826	21,010		405,796	22,716		27,408	1,979	56,436	297,257	
			(白木)		1,260,556	90,816	81,270	2,328	7,218	1,169,740	28,923		98,497	2,678	114,203	925,439	
	佐伯区	(五日市)		408,521	69,502	15,946	53,556		339,019	33,832		15,307	2,170	30,775	256,935		
		(湯来)		3,529,710	223,929	115,642	82,293	25,994	3,305,781	140,804	35,009	46,065	1,319	302,852	2,779,732		
	小計		11,384,878	1,031,167	10,353,711	1,093,878	392,429	603,368	98,081	9,259,833	320,487	80,721	271,854	49,117	873,541	7,664,113	
	安芸郡	府中町	37,230		37,230	18,841	576	18,265		18,389	7			828	3,582	13,972	
		海田町	66,297	8,639	57,658	14,109	38	14,071		43,549	1,249			175	160	41,965	
		熊野町	236,241	20,775	215,466	13,292	43	13,249		202,174	8,086			28	1,749	192,311	
		坂町	75,486	5,948	69,538	33,007		33,007		36,531					582	29,513	
	大竹市	696,123		696,123	210,026	2,634	13,241	194,151	486,097	128,055	6,261	25	3,233	61,204	287,319		
	廿日市市	(廿日市)			369,168	195,760	1,772	193,988		173,408	7,985			6,054	38,461	120,908	
		(大野)			664,557	381,377	747	343,504	37,126	283,180	9,680			5,604	29,158	238,738	
		(佐伯)			3,948,091	1,072,100	232,780	839,320		2,875,991	11,176	316,646	35,346	4,228	333,536	2,175,059	
		(吉和)			2,457,415	481,673	354,179	127,494		1,975,742	206,535	14,627	25,302	2,752	205,162	1,521,364	
		小計	8,574,000	1,134,769	7,439,231	2,130,910	589,478	1,504,306	37,126	5,308,321	235,376	331,273	60,648	18,638	606,317	4,056,069	
	安芸高田市	(吉田)			1,038,342	81,809	48,195	21,088	12,526	956,533	78,481	5,107	86,804	3,789	19,923	762,429	
		(八千代)			661,544	88,418	31,534	56,884		573,126	3,840	201		2,029	18,006	549,050	
		(美土里)			1,439,466	55,908	37,258	18,351	299	1,383,558	9,653	8,167	9,538	3,363	25,421	1,327,416	
		(高宮)			1,415,505	156,388	115,734	28,459	12,195	1,259,117	6,283	17,271	5,327	1,002	23,549	1,205,685	
		(甲田)			865,381	20,246	11,854	8,392		845,135	47,424		1,315	4,925	53,983	737,488	
		(向原)			1,028,488	75,777	40,659	23,676	11,442	952,711	54,485	70,963	31,956	2,822	6,224	786,261	
	小計	7,333,412	884,686	6,448,726	478,546	285,234	156,850	36,462	5,970,180	200,166	101,709	134,940	17,930	147,106	5,368,329		
	山県郡	安芸太田町	(加計)		1,988,144	103,881	49,601	54,280		1,884,263	79,183	17,705	6,808	8,097	67,792	1,704,678	
			(簡賀)		1,374,640	737,399	67,118	670,281		637,241	69,370			2,601	2,255	563,015	
			(戸河内)		3,636,156	788,330	537,357	237,885	13,088	2,847,826	152,705	119,260	75,304	8,209	574,757	1,917,591	
		小計	7,503,394	504,454	6,998,940	1,629,610	654,076	962,446	13,088	5,369,330	301,258	136,965	82,112	18,907	644,804	4,185,284	
		北広島町	(芸北)			4,517,898	1,095,835	579,929	515,906		3,422,063	1,029	254,051	198,021	10,440	594,674	2,363,848
			(大朝)			1,683,251	258,105	133,802	124,303		1,425,146	18,622	6,104	19,200	4,637	76,718	1,299,865
			(千代田)			3,058,053	192,436	149,232	43,141	63	2,865,617	43,768	44,608	42,916	5,772	208,113	2,520,440
	(豊平)				2,248,948	199,301	164,945	34,356		2,049,647	11,378	26,356	27,150	4,620	126,899	1,853,244	
小計	11,724,602	216,452	11,508,150	1,745,677	1,027,908	717,706	63	9,762,473	74,797	331,119	287,287	25,469	1,006,404	8,037,397			
計	47,631,663	3,806,890	43,824,773	7,367,896	2,952,416	4,036,509	378,971	36,456,877	1,275,917	988,048	836,866	134,325	3,345,449	29,876,272			



## (3) 所有形態別森林蓄積 (2/4)

単位：㎡

区分 市町村		総数	国有林 林野庁 所管	民 有 林													
				総数	公 有 林				私 有 林								
					総数	県	市町村	財産区	総数	慣行共有	公団	組合	神社・寺	会社	個人		
西部農林水産事務所	農林事業所	呉市	( 呉 )	609,820	80,692	467	78,940	1,285	529,128	23,806		2,794	1,784	46,787	453,957		
			( 音戸 )	82,542	1,262	1	1,230	31	81,280	882			596	244	79,558		
			( 倉橋 )	271,495	38,616	4,930	4,945	28,741	232,879	40,152			447	3,949	188,331		
			( 下蒲刈 )	44,745	3,172	254	2,918		41,573	8				219	3,893	37,453	
			( 蒲刈 )	89,000	2,206	1,316	890		86,794	320				328	2,561	83,585	
			( 安浦 )	351,631	57,601	290	57,311		294,030	33,925			4,241	5,299	8,465	242,100	
			( 川尻 )	101,574	26,582	583	25,999		74,992	24,232			112	74	4,106	46,468	
			( 豊浜 )	54,438	1,435	45	1,390		53,003	2				125	35	52,841	
			( 豊 )	38,620	3,242	19	3,223		35,378	10				6	44	35,318	
	小計	2,057,180	413,315	1,643,865	214,808	7,905	176,846	30,057	1,429,057	123,337		7,147	8,878	70,084	1,219,611		
	江田島市	( 江田島 )	106,225	14,502	115	14,387		91,723	4				126	344	91,249		
		( 能美 )	55,451	287	18	269		55,164	496				31	414	54,223		
		( 沖美 )	149,780	69,648	70	69,578		80,132	1				39	7,646	72,446		
		( 大柿 )	104,157	12,135	237	11,898		92,022					365	5,304	86,353		
	小計	415,613	96,572	440	96,132		319,041	501				561	13,708	304,271			
	<b>計</b>		<b>2,472,793</b>	<b>413,315</b>	<b>2,059,478</b>	<b>311,380</b>	<b>8,345</b>	<b>272,978</b>	<b>30,057</b>	<b>1,748,098</b>	<b>123,838</b>		<b>7,147</b>	<b>9,439</b>	<b>83,792</b>	<b>1,523,882</b>	
	東広島農林事業所	竹原市		893,805	45,214	848,591	144,320	16,164	108,617	19,539	704,271	14,059		156	5,058	15,825	669,173
		東広島市	( 西条 )	386,127	55,717	973	3,385	51,359	330,410	29,164	921	21,288	4,914	21,427	252,696		
			( 八本松 )	303,529	91,732	309	1,897	89,526	211,797	1,195	746	172	2,383	24,402	182,899		
( 志和 )			558,578	40,117	17,946	1,132	21,039	518,461	10,989		663	1,980	13,186	491,643			
( 高屋 )			606,902	52,932	97	496	52,339	553,970	5,453		2,556	3,149	7,538	535,274			
( 黒瀬 )			306,035	23,672	28	8,184	15,460	282,363	17,608		75,314	795	14,762	173,884			
( 福富 )			717,477	73,859	15,654	3,760	54,445	643,618	3,741	367	374	962	34,296	603,878			
( 豊栄 )			939,166	18,703	2,616	16,087		920,463	5,727	1,049	3,195	2,919	11,926	895,647			
( 河内 )			902,444	103,522	22,546	62,568	18,408	798,922	9,265		875	3,780	17,433	767,569			
( 安芸津 )		486,948	182,800	21	182,779		304,148	1,166		33	1,635	9,617	291,697				
小計		5,650,871	443,665	5,207,206	643,054	60,190	280,288	302,576	4,564,152	84,308	3,083	104,470	22,517	154,587	4,195,187		
豊田郡		大崎上島町	( 大崎 )	58,373	2,428	11	2,417		55,945	1,092				756	720	53,377	
			( 東野 )	51,937	855	240	615		51,082					1,392	5,488	44,202	
			( 木江 )	35,335	2,546	52	2,494		32,789					59	870	31,860	
	小計		145,645	145,645	5,829	303	5,526		139,816	1,092			2,207	7,078	129,439		
<b>計</b>		<b>6,690,321</b>	<b>488,879</b>	<b>6,201,442</b>	<b>793,203</b>	<b>76,657</b>	<b>394,431</b>	<b>322,115</b>	<b>5,408,239</b>	<b>99,459</b>	<b>3,083</b>	<b>104,626</b>	<b>29,782</b>	<b>177,490</b>	<b>4,993,799</b>		
<b>事務所計</b>		<b>56,794,777</b>	<b>4,709,084</b>	<b>52,085,693</b>	<b>8,472,479</b>	<b>3,037,418</b>	<b>4,703,918</b>	<b>731,143</b>	<b>43,613,214</b>	<b>1,499,214</b>	<b>991,131</b>	<b>948,639</b>	<b>173,546</b>	<b>3,606,731</b>	<b>36,393,953</b>		

## (3) 所有形態別森林蓄積 (3/4)

単位：㎡

区分 市町村		総数	国有林 林野庁 所管	民有林													
				総数	公有林				私有林								
					総数	県	市町村	財産区	総数	慣行共有	公団	組合	神社・寺	会社	個人		
東部 農林水産 事務所	福山市	(福山)		835,225	33,876	919	29,964	2,993	801,349	189,083		826	35,497	61,703	514,240		
		(内海)		73,870	8,208	39	8,169		65,662	11,493			345	737	53,087		
		(沼隈)		199,883	5,986	76	5,910		193,897	38,130		995	7,507	11,713	6,932	128,620	
		(神辺)		294,315	26,347	29	964	25,354	267,968	38,724			41,864	13,970	8,294	165,116	
		(加茂)		570,304	22,080	3,082	494	18,504	548,224	34,827		522		14,510	14,006	484,359	
		(芦田)		143,542	322	160	162		143,220	40,581				7,095	559	94,985	
		(駅家)		233,166	33,055	2,151	562	30,342	200,111	20,243				6,631	2,623	170,614	
		(新市)		385,142	10,202	3,535	2,660	4,007	374,940	70,028				10,301	12,751	276,450	
	小計	3,482,036	746,589	2,735,447	140,076	9,991	48,885	81,200	2,595,371	443,109	1,517	60,498	95,171	107,605	1,887,471		
	府中市	(府中)			746,318	38,738	3,876	6,625	28,237	707,580	88,572	12,875	32,415	23,509	11,228	538,981	
		(協和)			388,933	17,777	17,701	76		371,156	27,978	350	5,432	9,119	30,517	297,760	
		(上下)			1,000,177	52,776	25,841	26,935		947,401	6,092	14,699	185	25,767	3,455	897,203	
		小計	2,539,453	404,025	2,135,428	109,291	47,418	33,636	28,237	2,026,137	122,642	27,924	38,032	58,395	45,200	1,733,944	
	神石郡 神石高原町	(油木)			1,104,366	76,748	42,226	26,036	8,486	1,027,618	6,722	3,085	1,731	19,554	11,695	984,831	
		(神石)			1,675,563	52,964	21,290	31,674		1,622,599	9,445	12,818		34,293	3,577	1,562,466	
		(豊松)			610,470	48,710	21,892	26,818		561,760	409	384		7,309	2,281	551,377	
		(三和)			1,503,227	45,005	13,238	15,692	16,075	1,458,222	9,494	5,601	18,319	31,420	33,972	1,359,416	
		小計	5,690,306	796,680	4,893,626	223,427	98,646	100,220	24,561	4,670,199	26,070	21,888	20,050	92,576	51,525	4,458,090	
	計		11,711,795	1,947,294	9,764,501	472,794	156,055	182,741	133,998	9,291,707	591,821	51,329	118,580	246,142	204,330	8,079,505	
	尾道 農林事業所	三原市	(三原)			1,642,716	114,072	249	36,976	76,847	1,528,644	235,138		19,142	29,019	55,978	1,189,367
			(大和)			1,517,712	12,174	473	11,701		1,505,538	12,450	619	101	4,852	64,499	1,423,017
(本郷)					531,241	116,976	22,820	9,766	84,390	414,265	7,600		27,290	8,490	15,542	355,343	
(久井)					586,816	17,283	5,751	11,532		569,533	3,617	1,182	140	6,366	25,993	532,235	
小計			4,828,904	550,419	4,278,485	260,505	29,293	69,975	161,237	4,017,980	258,805	1,801	46,673	48,727	162,012	3,499,962	
尾道市		(尾道)			581,822	12,191	4,948	7,243		569,631	59,797	742	7,235	12,261	44,600	444,996	
		(因島)			103,979	8,497	165	8,332		95,482	15		1,444	2,679	1,269	90,075	
		(瀬戸田)			129,590	4,150	56	4,094		125,440	130			2,016	1,043	122,251	
		(御調)			858,757	43,487	26,520	16,967		815,270	10,707		767	4,676	10,625	788,495	
		(向島)			19,853	204	81	123		19,649	987			707	415	17,540	
小計		1,696,087	2,086	1,694,001	68,529	31,770	36,759		1,625,472	71,636	742	9,446	22,339	57,952	1,463,357		
世羅郡 世羅町		(甲山)			1,188,380	31,542	26,312	5,230		1,156,838	5,514	6,699	2,695	13,995	89,466	1,038,469	
		(世羅)			1,255,699	45,536	20,349	24,273	914	1,210,163	3,839	540	88	15,261	27,682	1,162,753	
		(世羅西)			791,384	9,415	3,304	6,111		781,969	447	2,717	170	1,634	7,806	769,195	
		小計	3,247,697	12,234	3,235,463	86,493	49,965	35,614	914	3,148,970	9,800	9,956	2,953	30,890	124,954	2,970,417	
計		9,772,688	564,739	9,207,949	415,527	111,028	142,348	162,151	8,792,422	340,241	12,499	59,072	101,956	344,918	7,933,736		
事務所計		21,484,483	2,512,033	18,972,450	888,321	267,083	326,089	296,149	18,084,129	932,062	63,828	177,652	348,098	549,248	16,013,241		

(3) 所有形態別森林蓄積 (4/4)

単位：㎡

区分 市町村		総数	国有林 林野庁 所管	民 有 林												
				総数	公 有 林				私 有 林							
					総数	県	市町村	財産区	総数	慣行共有	公団	組合	神社・寺	会社	個人	
北部農林 水産事務所	三次市	(三次)		2,514,252	143,821	74,844	68,834	143	2,370,431	10,342	32,340	9,492	6,443	75,122	2,236,692	
		(君田)		1,256,524	263,742	135,276	128,466		992,782	9,427	94,647	291	292	132,099	756,026	
		(布野)		1,587,675	276,335	182,993	93,342		1,311,340	7,080	223,068	74,494	1,036	257,223	748,439	
		(作木)		1,536,097	418,667	309,123	109,544		1,117,430	13,263	153,321	20,094	1,909	64,376	864,467	
		(吉舎)		983,104	54,550	40,432	14,118		928,554	18,360	4,112	2,205	29,249	4,886	869,742	
		(三良坂)		418,166	35,051	15,244	2,511	17,296	383,115	3,286	1,261	257	3,787	2,676	371,848	
		(三和)		868,102	17,221	91	17,130		850,881	5,296	4,586	176	2,202	8,286	830,335	
		(甲奴)		848,090	49,195	19,753	29,347		798,895	2,050	2,505	987	7,428	6,067	779,858	
	小計	10,625,349	613,339	10,012,010	1,258,582	777,756	463,292	17,534	8,753,428	69,104	515,840	107,996	52,346	550,735	7,457,407	
	庄原市	(庄原)		2,396,183	128,245	116,342	11,128	775	2,267,938	21,306	62,409	185	24,962	316,903	1,842,173	
		(総領)		1,302,882	138,919	73,181	65,738		1,163,963	3,109	22,406	3,583	8,256	13,062	1,113,547	
		(西城)		4,760,729	753,639	674,258	77,861	1,520	4,007,090	363,817	1,303,675	6,090	19,548	149,598	2,164,362	
		(東城)		5,525,985	517,595	422,935	94,660		5,008,390	179,226	549,646	26,087	61,073	484,982	3,707,376	
		(口和)		1,853,188	366,656	336,578	30,078		1,486,532	13,039	68,166	7,128	8,394	171,227	1,218,578	
		(高野)		2,141,295	192,433	138,657	53,776		1,948,862	172,913	267,309	31,693	7,462	166,873	1,302,612	
		(比和)		2,344,543	772,542	552,853	219,689		1,572,001	84,172	63,808	34,476	16,396	197,425	1,175,724	
	小計	21,932,065	1,607,260	20,324,805	2,870,029	2,314,804	552,930	2,295	17,454,776	837,582	2,337,419	109,242	146,091	1,500,070	12,524,372	
	<b>事務所計</b>		<b>32,557,414</b>	<b>2,220,599</b>	<b>30,336,815</b>	<b>4,128,611</b>	<b>3,092,560</b>	<b>1,016,222</b>	<b>19,829</b>	<b>26,208,204</b>	<b>906,686</b>	<b>2,853,259</b>	<b>217,238</b>	<b>198,437</b>	<b>2,050,805</b>	<b>19,981,779</b>
	<b>県 計</b>		<b>110,836,674</b>	<b>9,441,716</b>	<b>101,394,958</b>	<b>13,489,411</b>	<b>6,397,061</b>	<b>6,045,229</b>	<b>1,047,121</b>	<b>87,905,547</b>	<b>3,337,962</b>	<b>3,908,218</b>	<b>1,343,529</b>	<b>720,081</b>	<b>6,206,784</b>	<b>72,388,973</b>

- 1 国有林林野庁所管分は「国有林の地域別の森林計画書」(近畿中国森林管理局, 平成30年4月1日現在)による。
- 2 民有林は、「地域森林計画書」(県林業課, 平成30年4月1日現在)による。
- 3 市町村の順番は総務省地方公共団体コードを参照にしている。

## (4) 民有林林種別面積(1/4) (平成30年4月1日現在)

単位: ha

市町村	区分	総数	人工林							天然林							竹林	未立木地*	更新困難地		
			総数	針葉樹					広葉樹	総数	針葉樹					広葉樹					
				総数	スギ	ヒノキ	マツ	その他			総数	スギ	ヒノキ	マツ	その他						
西部農林水産事務所	広島市	中東南区 (広島)	818.08	78.40	67.80	7.66	21.92	38.22	10.60	710.57	148.59			148.59		561.98	17.23	11.88			
		東区 (安芸)	1,588.56	439.77	437.98	54.85	211.65	171.32	0.16	1,130.32	635.35			635.32	0.03	494.97	6.50	9.90	2.07		
		安芸区	(船越)	118.73	5.59	5.59	3.87	1.47	0.25		106.28	38.96			38.96		67.32	5.19	1.67		
			(瀬野川)	3,640.72	959.38	931.91	160.39	203.56	567.96	27.47	2,613.15	610.55			610.50	0.05	2,002.60	25.63	41.72	0.84	
			(阿戸)	1,504.57	465.90	445.33	114.60	242.77	87.96	20.57	1,021.40	388.12			388.12		633.28	7.59	9.16	0.52	
			(矢野)	557.80	93.75	93.75	0.73	3.67	89.35		454.82	95.08			95.08		359.74	4.21	1.82	3.20	
		安佐南区	(祇園)	366.20	22.75	21.88	9.00	11.81	1.07	0.87	305.59	176.59			176.59		129.00	15.33	22.53		
			(安古市)	625.81	70.00	69.56	11.03	57.57	0.96	0.44	546.36	362.57			362.57		183.79	4.84	4.61		
			(佐東)	570.81	86.87	82.64	34.75	43.96	3.93	4.23	481.05	242.22			242.22		238.83	1.96	0.16	0.77	
		安佐北区	(沼田)	4,588.86	1,631.52	1,613.97	614.20	853.19	146.26	0.32	17.55	2,908.44	2,302.27	1.35	2,261.73	39.19	606.17	11.82	35.62	1.46	
			(安佐)	7,975.43	4,042.05	4,023.27	1,612.69	2,154.13	254.72	1.73	18.78	3,831.83	1,691.97	0.10	1,689.76	2.11	2,139.86	34.50	65.23	1.82	
			(可部)	6,017.19	1,946.23	1,940.30	539.45	1,317.76	83.09		5.93	3,988.41	1,893.62		1,893.62		2,094.79	15.00	66.40	1.15	
			(高陽)	2,909.93	775.79	764.44	183.73	391.51	189.14	0.06	11.35	2,115.88	1,172.06		1,172.06		943.82	7.84	10.12	0.30	
		佐伯区	(白木)	7,655.42	2,076.23	1,977.64	724.72	935.18	317.74		98.59	5,469.19	2,287.29	0.22	2,286.83	0.24	3,181.90	30.88	75.26	3.86	
	(五日市)		3,096.33	769.90	765.80	359.59	324.66	81.55		4.10	2,249.07	642.05		642.05		1,607.02	29.16	44.96	3.24		
	安芸郡	(湯来)	13,428.63	7,251.57	7,225.02	4,571.41	1,763.30	889.99	0.32	26.55	6,098.03	1,773.41		1,765.98	7.43	4,324.62	13.35	50.66	15.02		
		小計	55,463.07	20,715.70	20,466.88	9,002.67	8,538.11	2,923.51	2.59	248.82	34,030.39	14,460.70	0.22	14,409.98	49.05	19,569.69	231.03	451.70	34.25		
		府中町	434.46	110.50	37.17	0.42	16.13	20.62		73.33	320.13	33.81		33.81		286.32	0.50	0.88	2.45		
		海田町	524.77	32.17	32.08	12.82	11.84	7.42		0.09	470.64	103.34		103.34		367.30	17.52	2.92	1.52		
		熊野町	1,893.70	79.83	79.53	18.48	38.36	22.69		0.30	1,780.54	694.91		694.91		1,085.63	3.24	24.64	5.45		
		坂町	715.34	136.88	105.92	0.31	0.82	104.79		30.96	571.01	323.82		323.82		247.19	2.78	1.70	2.97		
		大竹市	5,746.72	1,236.23	1,100.66	83.70	310.66	706.30		135.57	4,340.03	2,210.17		2,210.17		2,129.86	36.47	85.30	48.69		
		廿日市市	(廿日市)	2,835.32	657.33	650.17	333.85	239.98	76.34		7.16	2,124.14	611.38		602.11	9.27	1,512.76	33.84	19.33	0.68	
			(大野)	5,712.89	1,806.96	1,760.70	47.09	139.85	1,573.76		46.26	3,815.10	2,451.43		2,451.43		1,363.67	4.82	45.15	40.86	
			(佐伯)	15,914.21	8,146.45	8,083.69	2,541.12	2,743.40	2,789.28	9.89	62.76	7,603.28	3,967.43	0.15	2.20	3,964.84	0.24	3,635.85	7.14	147.65	9.69
	(吉和)		10,325.04	4,400.03	4,344.50	3,128.08	878.95	284.64	52.83	55.53	5,793.79	989.73	507.21	6.51	474.45	1.56	4,804.06	0.43	128.02	2.77	
	(宮島)																				
	小計	34,787.46	15,010.77	14,839.06	6,050.14	4,002.18	4,724.02	62.72	171.71	19,336.31	8,019.97	507.36	8.71	7,492.83	11.07	11,316.34	46.23	340.15	54.00		
	安芸高田市	(吉田)	5,894.55	1,412.55	1,347.81	95.89	828.08	423.74	0.10	64.74	4,445.96	3,642.78		3,641.81	0.97	803.18	4.47	30.35	1.22		
		(八千代)	3,834.31	1,465.82	1,423.54	164.32	1,147.10	112.12		42.28	2,324.66	1,250.73		1,250.73		1,073.93	5.17	37.89	0.77		
		(美土里)	8,592.15	2,595.77	2,537.23	382.95	1,711.38	442.85	0.05	58.54	5,951.43	2,974.42	0.57	2,972.92	0.93	2,977.01	7.82	36.82	0.31		
		(高宮)	8,740.63	2,221.99	2,111.15	139.13	1,512.58	459.44		110.84	6,412.97	3,409.06	2.64	3,405.71	0.71	3,003.91	19.61	85.76	0.30		
		(甲田)	5,107.32	925.83	888.04	42.51	425.58	419.71	0.24	37.79	4,087.00	3,017.04	0.29	3,016.75		1,069.96	3.30	89.85	1.34		
		(向原)	6,060.82	1,827.77	1,766.28	230.26	1,331.37	204.65		61.49	4,091.54	2,665.45	2.69	2,657.62	5.14	1,426.09	9.19	129.02	3.30		
	小計	38,229.78	10,449.73	10,074.05	1,055.06	6,956.09	2,062.51	0.39	375.68	27,313.56	16,959.48	6.19	16,945.54	7.75	10,354.08	49.56	409.69	7.24			
	山県郡	安芸太田町	(加計)	7,758.24	3,941.25	3,923.68	2,135.12	1,708.90	79.28	0.38	17.57	3,771.60	570.35		0.33	569.98	0.04	3,201.25	8.24	31.35	5.80
			(筒賀)	4,801.61	3,361.82	3,294.06	1,809.99	1,294.38	187.21	2.48	67.76	1,393.36	402.77	1.41	5.28	334.80	61.28	990.59	1.35	34.44	10.64
			(戸河内)	15,544.16	6,665.98	6,608.02	3,487.23	2,764.65	339.09	17.05	57.96	8,700.00	1,567.44	68.21	9.35	1,488.41	1.47	7,132.56	3.45	166.68	8.05
		小計	28,104.01	13,969.05	13,825.76	7,432.34	5,767.93	605.58	19.91	143.29	13,864.96	2,540.56	69.62	14.96	2,393.19	62.79	11,324.40	13.04	232.47	24.49	
		北広島町	(芸北)	21,895.54	8,753.07	8,581.51	1,384.11	6,441.72	672.90	82.78	171.56	12,601.63	2,388.23	16.29	68.76	2,297.07	6.11	10,213.40	1.87	504.91	34.06
			(大朝)	7,359.34	3,344.89	3,319.31	820.68	1,995.14	501.45	2.04	25.58	3,969.43	1,645.74	0.02	2.67	1,642.90	0.15	2,323.69	5.32	39.63	0.07
			(千代田)	13,235.32	3,847.64	3,826.09	787.13	2,464.69	557.00	17.27	21.55	9,139.63	6,150.50		9.83	6,140.09	0.58	2,989.13	19.39	225.87	2.79
(豊平)	9,819.40		3,825.14	3,785.90	1,239.16	2,358.85	179.65	8.24	39.24	5,799.55	2,824.29	2.69	2,821.42	0.18	2,975.26	8.42	185.05	1.24			
小計	52,309.60	19,770.74	19,512.81	4,231.08	13,260.40	1,911.00	110.33	257.93	31,510.24	13,008.76	16.31	83.95	12,901.48	7.02	18,501.48	35.00	955.46	38.16			
計	218,208.91	81,511.60	80,073.92	27,887.02	38,902.52	13,088.44	195.94	1,437.68	133,537.81	58,355.52	593.51	115.26	57,509.07	137.68	75,182.29	435.37	2,504.91	219.22			

(4) 民有林林種別面積(2/4)

区分 市町村		総数	人工林							天然林							竹林	未立木地	更新困難地		
			総数	針葉樹					広葉樹	総数	針葉樹					広葉樹					
				総数	スギ	ヒノキ	マツ	その他			総数	スギ	ヒノキ	マツ	その他						
西部農林水産事務所	呉農林事業所	呉市	(呉)	6,245.63	531.31	445.59	95.53	164.53	185.53		85.72	5,445.64	1,967.11			1,967.11		3,478.53	105.54	114.95	48.19
			(音戸)	790.33	5.13	3.74	0.20	1.92	1.62		1.39	748.16	274.38			274.38		473.78	31.06	5.43	0.55
			(倉橋)	3,302.38	117.26	54.75	0.47	19.59	34.69		62.51	3,011.80	1,100.43			1,100.43		1,911.37	69.54	59.69	44.09
			(下蒲刈)	394.99	14.10	6.27	3.67	1.59	1.01		7.83	355.41	200.00			200.00		155.41	1.78	19.21	4.49
			(蒲刈)	942.05	15.16	15.08	11.82	1.19	2.07		0.08	785.75	229.51			229.51		556.24	83.17	55.15	2.82
			(安浦)	3,415.15	427.46	325.94	24.67	114.89	186.38		101.52	2,928.22	1,353.12			1,353.12		1,575.10	20.72	38.30	0.45
			(川尻)	1,035.47	254.63	182.03	0.59	55.37	126.07		72.60	757.01	330.81			330.81		426.20	10.33	4.98	8.52
			(豊浜)	534.18	51.57	27.38	3.69	5.59	18.10		24.19	479.01	13.86			13.86		465.15	1.45	2.15	
			(豊)	375.24	18.70	11.43	3.87	7.28	0.28		7.27	355.81	5.53			5.53		350.28	0.45	0.28	
	小計	17,035.42	1,435.32	1,072.21	144.51	371.95	555.75		363.11	14,866.81	5,474.75			5,474.75		9,392.06	324.04	300.14	109.11		
	江田島市	(江田島)	1,312.44	535.42	234.07	0.92	4.14	228.49	0.52	301.35	743.13	299.87			299.87		443.26	11.48	9.55	12.86	
		(能美)	607.18	6.60	6.60	0.35	0.90	5.35			551.11	178.63			178.63		372.48	44.18	5.29		
		(沖美)	1,866.58	127.13	85.30	10.74	25.77	48.52	0.27	41.83	1,486.49	506.01			506.01		980.48	123.96	92.32	36.68	
		(大柿)	1,263.20	36.61	36.61	0.19	0.20	36.22			1,036.61	762.84			762.84		273.77	19.84	146.05	24.09	
	小計	5,049.40	705.76	362.58	12.20	31.01	318.58	0.79	343.18	3,817.34	1,747.35			1,747.35		2,069.99	199.46	253.21	73.63		
	事業所計		<b>22,084.82</b>	<b>2,141.08</b>	<b>1,434.79</b>	<b>156.71</b>	<b>402.96</b>	<b>874.33</b>	<b>0.79</b>	<b>706.29</b>	<b>18,684.15</b>	<b>7,222.10</b>			<b>7,222.10</b>		<b>11,462.05</b>	<b>523.50</b>	<b>553.35</b>	<b>182.74</b>	
	東広島農林事業所	竹原市		7,667.39	1,104.07	918.30	97.56	293.29	527.45		185.77	6,037.29	2,962.19			2,962.19		3,075.10	317.56	194.25	14.22
		東広島市	(西条)	3,921.26	585.54	509.49	12.16	214.21	283.12		76.05	3,237.23	1,603.83		5.66	1,598.17		1,633.40	40.74	57.45	0.30
(八本松)			2,604.31	564.12	536.99	19.37	159.27	358.35		27.13	1,999.80	1,419.93		0.12	1,419.81		579.87	12.97	23.66	3.76	
(志和)			3,451.87	469.41	456.88	53.73	283.41	119.74		12.53	2,935.84	1,967.91		1.58	1,966.33		967.93	9.81	36.45	0.36	
(高屋)			4,089.58	401.67	384.89	42.62	195.33	146.94		16.78	3,586.94	2,816.29		2.06	2,814.23		770.65	51.07	49.90		
(黒瀬)			2,744.67	244.38	224.08	13.58	72.41	138.09		20.30	2,424.63	1,927.80			1,927.80		496.83	20.05	55.60	0.01	
(福富)			4,398.25	715.96	693.92	51.82	393.65	248.45		22.04	3,651.15	2,996.50		1.18	2,995.09	0.23	654.65	13.88	16.85	0.41	
(豊栄)			5,237.91	663.51	612.89	34.38	452.07	126.44		50.62	4,525.99	4,240.13		0.77	4,239.36		285.86	8.22	40.13	0.06	
(河内)			5,578.32	673.85	654.31	117.03	282.02	255.26		19.54	4,822.10	2,888.67			2,888.58	0.09	1,933.43	30.26	51.62	0.49	
(安芸津)			4,510.63	1,125.42	994.17	19.21	222.19	752.77		131.25	3,323.94	1,407.31			1,407.01	0.30	1,916.63	25.47	35.13	0.67	
小計		36,536.80	5,443.86	5,067.62	363.90	2,274.56	2,429.16		376.24	30,507.62	21,268.37		11.37	21,256.38	0.62	9,239.25	212.47	366.79	6.06		
豊田郡		大崎上島町	(大崎)	587.58	51.86	51.17	12.86	31.89	6.42		0.69	514.86	111.50			111.50		403.36	12.03	8.83	
			(東野)	502.85	22.53	16.12	3.86	4.87	7.39		6.41	462.80	69.97			69.97		392.83	5.43	12.04	0.05
			(木江)	373.53	26.83	23.47	4.14	10.18	9.15		3.36	324.89	70.84			70.84		254.05	0.85	20.34	0.62
			小計	1,463.96	101.22	90.76	20.86	46.94	22.96		10.46	1,302.55	252.31			252.31		1,050.24	18.31	41.21	0.67
事業所計		<b>45,668.15</b>	<b>6,649.15</b>	<b>6,076.68</b>	<b>482.32</b>	<b>2,614.79</b>	<b>2,979.57</b>		<b>572.47</b>	<b>37,847.46</b>	<b>24,482.87</b>	<b>11.37</b>	<b>24,470.88</b>	<b>0.62</b>	<b>13,364.59</b>	<b>548.34</b>	<b>602.25</b>	<b>20.95</b>			
事務所計		<b>285,961.88</b>	<b>90,301.83</b>	<b>87,585.39</b>	<b>28,526.05</b>	<b>41,920.27</b>	<b>16,942.34</b>	<b>196.73</b>	<b>2,716.44</b>	<b>190,069.42</b>	<b>90,060.49</b>	<b>593.51</b>	<b>126.63</b>	<b>89,202.05</b>	<b>138.30</b>	<b>100,008.93</b>	<b>1,507.21</b>	<b>3,660.51</b>	<b>422.91</b>		

## (4) 民有林林種別面積 (3/4)

区分 市町村			総数	人工林						天然林						竹林	未立木地	更新困難地				
				総数	針葉樹					広葉樹	総数	針葉樹							広葉樹			
					総数	スギ	ヒノキ	マツ	その他			総数	スギ	ヒノキ	マツ					その他		
東部農林水産事務所	福山市	(福山)	7,069.65	590.64	519.74	17.81	243.44	258.49		70.90	6,292.81	2,813.78			2,813.63	0.15	3,479.03	61.63	113.35	11.22		
		(内海)	732.88	39.55	23.52	0.20	8.44	14.88		16.03	674.80	386.65			386.65		288.15	6.68	11.70	0.15		
		(沼隈)	1,742.76	191.44	172.64	13.14	71.98	87.52		18.80	1,496.52	607.72			607.72		888.80	31.97	21.75	1.08		
		(神辺)	2,567.10	245.48	208.69	3.33	70.85	134.51		36.79	2,272.81	1,577.65			1,577.65		695.16	6.69	41.42	0.70		
		(加茂)	4,267.42	657.95	634.25	303.94	281.60	48.71		23.70	3,408.29	668.33			668.33		2,739.96	38.39	155.92	6.87		
		(芦田)	1,499.36	172.89	149.97	7.22	130.65	12.10		22.92	1,263.07	96.57			96.57		1,166.50	7.77	55.55	0.08		
		(駅家)	1,913.80	357.52	324.37	68.67	246.55	9.15		33.15	1,479.78	219.46			219.46		1,260.32	10.57	65.80	0.13		
		(新市)	2,665.93	600.09	570.08	211.09	285.40	73.59		30.01	1,997.86	554.26			554.26		1,443.60	21.82	45.30	0.86		
	小計	22,458.90	2,855.56	2,603.26	625.40	1,338.91	638.95		252.30	18,885.94	6,924.42			6,924.27	0.15	11,961.52	185.52	510.79	21.09			
	府中市	(府中)	4,840.17	1,057.83	1,002.10	236.49	673.93		91.68	55.73	3,582.88	1,716.59			1,716.59		1,866.29	100.39	95.88	3.19		
		(協和)	2,133.27	398.41	381.10	70.03	253.06		57.81	0.20	1,683.27	1,348.27			1,348.27		335.00	9.53	41.01	1.05		
		(上下)	5,901.33	1,601.21	1,586.51	194.24	1,277.31		114.83	0.13	14.70	4,207.02	2,562.07			2,561.72	0.35	1,644.95	9.01	83.99	0.10	
		小計	12,874.77	3,057.45	2,969.71	500.76	2,204.30	264.32	0.33	87.74	9,473.17	5,626.93			5,626.58	0.35	3,846.24	118.93	220.88	4.34		
	神石郡 神石高原町	(油木)	6,988.48	2,053.58	2,022.25	510.78	1,387.51		117.88	6.08	31.33	4,684.36	1,393.84			1,390.13	3.71	3,290.52	34.37	215.51	0.66	
		(神石)	7,559.37	3,163.02	3,110.55	558.66	2,435.58		97.83	18.48	52.47	4,067.23	925.13			922.62	0.04	3,142.10	56.53	263.07	9.52	
		(豊松)	3,867.45	1,388.56	1,359.12	259.39	1,043.95		54.62	1.16	29.44	2,056.89	778.38		2.47	778.18	0.07	1,278.51	21.52	400.47	0.01	
		(三和)	8,516.93	2,140.86	2,113.00	416.31	1,602.07		91.98	2.64	27.86	6,187.25	4,103.54	0.64		4,102.20	0.70	2,083.71	21.20	166.69	0.93	
		小計	26,932.23	8,746.02	8,604.92	1,745.14	6,469.11	362.31	28.36	141.10	16,995.73	7,200.89	0.64	2.60	7,193.13	4.52	9,794.84	133.62	1,045.74	11.12		
	計	62,265.90	14,659.03	14,177.89	2,871.30	10,012.32	1,265.58	28.69	481.14	45,354.84	19,752.24	0.64	2.60	19,743.98	5.02	25,602.60	438.07	1,777.41	36.55			
	尾道農林事業所	三原市	(三原)	11,642.98	1,029.19	860.99	57.62	234.44		568.93		168.20	10,460.34	5,143.12			5,143.12		5,317.22	28.40	115.97	9.08
			(大和)	8,389.53	1,080.17	1,071.38	14.66	680.59		376.13		8.79	7,234.12	7,154.21			7,154.16	0.05	79.91	5.30	68.42	1.52
			(本郷)	4,006.15	658.08	572.99	14.37	341.57		215.46	1.59	85.09	3,293.04	1,769.49			1,769.49		1,523.55	15.63	28.75	10.65
			(久井)	3,700.20	535.00	517.29	10.69	298.72		207.88		17.71	3,066.39	2,616.08		3.30	2,612.78		450.31	8.98	88.61	1.22
			小計	27,738.86	3,302.44	3,022.65	97.34	1,555.32	1,368.40	1.59	279.79	24,053.89	16,682.90		3.30	16,679.55	0.05	7,370.99	58.31	301.75	22.47	
		尾道市	(尾道)	5,222.59	442.12	359.89	12.93	223.44		123.52		82.23	4,628.25	3,549.36			3,548.31	1.05	1,078.89	22.49	123.76	5.97
			(因島)	1,251.96	114.28	27.55	15.17	6.57		5.81		86.73	1,097.06	682.71			682.71		414.35	2.74	22.48	15.40
			(瀬戸田)	1,215.35	60.00	38.02	4.55	3.10		30.37		21.98	1,137.20	600.90			600.90		536.30	1.73	15.92	0.50
(御調)			6,160.87	942.26	914.29	58.97	503.20		351.26	0.86	27.97	5,006.09	3,900.69	0.10	2.13	3,897.72	0.74	1,105.40	36.46	161.50	14.56	
(向島)			230.70	16.81	0.20		0.20				16.61	208.38	195.07			195.07		13.31	0.71	4.50	0.30	
小計		14,081.47	1,575.47	1,339.95	91.62	736.51	510.96	0.86	235.52	12,076.98	8,928.73	0.10	2.13	8,924.71	1.79	3,148.25	64.13	328.16	36.73			
世羅郡 世羅町		(甲山)	7,391.84	1,534.58	1,435.61	75.72	807.50		551.92	0.47	98.97	5,779.14	4,522.15			4,522.15		1,256.99	16.55	59.82	1.75	
		(世羅)	7,010.38	1,092.35	1,086.81	125.84	662.82		298.15		5.54	5,811.22	5,033.40			5,033.40		777.82	18.19	88.15	0.47	
		(世羅西)	4,404.45	753.18	739.10	29.17	556.14		153.79		14.08	3,602.40	3,436.71			3,436.71		165.69	5.74	41.28	1.85	
		小計	18,806.67	3,380.11	3,261.52	230.73	2,026.46	1,003.86	0.47	118.59	15,192.76	12,992.26			12,992.26		2,200.50	40.48	189.25	4.07		
事業所計		60,627.00	8,258.02	7,624.12	419.69	4,318.29	2,883.22	2.92	633.90	51,323.63	38,603.89	0.10	5.43	38,596.52	1.84	12,719.74	162.92	819.16	63.27			
事務所計		122,892.90	22,917.05	21,802.01	3,290.99	14,330.61	4,148.80	31.61	1,115.04	96,678.47	58,356.13	0.74	8.03	58,340.50	6.86	38,322.34	600.99	2,596.57	99.82			

(4) 民有林林種別面積 (4/4)

区分 市町村			総数	人工林							天然林						竹林	未立木地	更新困難地		
				総数	針葉樹					広葉樹	総数	針葉樹								広葉樹	
					総数	スギ	ヒノキ	マツ	その他			総数	スギ	ヒノキ	マツ	その他					
北部農林水産事務所	三次市	(三次)	16,172.24	3,442.76	3,364.62	452.61	2,672.99	238.57	0.45	78.14	12,092.77	6,769.46			6,769.14	0.32	5,323.31	39.12	596.59	1.00	
		(君田)	5,823.91	2,731.10	2,702.91	742.07	1,761.70	198.54	0.60	28.19	2,935.21	239.51			239.51		2,695.70	9.36	136.25	11.99	
		(布野)	7,083.32	3,852.54	3,646.98	996.53	2,491.12	149.19	10.14	205.56	3,129.17	389.11			389.11		2,740.06	5.55	94.71	1.35	
		(作木)	7,624.33	3,141.41	3,116.22	602.86	2,277.06	234.33	1.97	25.19	4,324.39	264.14		0.38	263.76		4,060.25	30.01	120.75	7.77	
		(吉舎)	6,526.35	1,635.55	1,628.39	233.90	1,274.89	119.60			4,760.51	1,333.21			1,333.21		3,427.30	15.83	114.34	0.12	
		(三良坂)	2,731.75	628.31	617.02	87.01	491.23	38.78			2,066.50	762.02			762.02		1,304.48	3.76	33.18		
		(三和)	5,128.81	579.25	549.81	20.27	443.61	85.08	0.85	29.44	4,490.68	3,883.69			3,883.25	0.44	606.99	6.11	43.04	9.73	
		(甲奴)	4,891.59	1,288.69	1,273.12	63.09	1,112.66	97.37			3,561.60	2,437.83			2,434.09	3.74	1,123.77	7.00	34.13	0.17	
	小計	55,982.30	17,299.61	16,899.07	3,198.34	12,525.26	1,161.46	14.01	400.54	37,360.83	16,078.97		0.38	16,074.09	4.50	21,281.86	116.74	1,172.99	32.13		
	庄原市	(庄原)	17,003.42	5,170.60	4,701.82	630.45	3,668.47	393.21	9.69	468.78	11,523.82	3,685.32		0.12	3,683.98	1.22	7,838.50	49.62	258.59	0.79	
		(総領)	5,338.73	2,814.53	2,790.92	769.00	1,999.85	21.67	0.40	23.61	2,473.26	284.38		0.10	284.28		2,188.88	17.46	33.39	0.09	
		(西城)	19,480.95	11,044.04	10,954.40	4,507.43	6,133.34	217.89	95.74	89.64	8,042.16	465.08	4.15	4.50	455.96	0.47	7,577.08	30.70	279.42	84.63	
		(東城)	25,043.02	11,488.26	11,409.47	2,836.51	8,280.18	237.50	55.28	78.79	12,970.55	1,584.54	1.42	10.89	1,571.69	0.54	11,386.01	71.48	463.32	49.41	
		(口和)	8,922.58	4,180.67	4,029.04	955.22	2,675.63	392.69	5.50	151.63	4,524.17	585.18			585.18		3,938.99	18.80	198.34	0.60	
		(高野)	11,129.88	3,818.75	3,777.74	1,200.49	2,437.33	87.35	52.57	41.01	6,646.86	640.47			640.42	0.05	6,006.39	1.87	655.02	7.38	
		(比和)	11,040.77	5,110.22	5,000.03	1,628.49	3,317.21	41.65	12.68	110.19	5,664.29	341.02			341.02		5,323.27	23.65	193.79	48.82	
	小計	97,959.35	43,627.07	42,663.42	12,527.59	28,512.01	1,391.96	231.86	963.65	51,845.11	7,585.99	5.57	15.61	7,562.53	2.28	44,259.12	213.58	2,081.87	191.72		
	<b>事務所計</b>			<b>153,941.65</b>	<b>60,926.68</b>	<b>59,562.49</b>	<b>15,725.93</b>	<b>41,037.27</b>	<b>2,553.42</b>	<b>245.87</b>	<b>1,364.19</b>	<b>89,205.94</b>	<b>23,664.96</b>	<b>5.57</b>	<b>15.99</b>	<b>23,636.62</b>	<b>6.78</b>	<b>65,540.98</b>	<b>330.32</b>	<b>3,254.86</b>	<b>223.85</b>
	<b>県計</b>			<b>562,796.43</b>	<b>174,145.56</b>	<b>168,949.89</b>	<b>47,542.97</b>	<b>97,288.15</b>	<b>23,644.56</b>	<b>474.21</b>	<b>5,195.67</b>	<b>375,953.83</b>	<b>172,081.58</b>	<b>599.82</b>	<b>150.65</b>	<b>171,179.17</b>	<b>151.94</b>	<b>203,872.25</b>	<b>2,438.52</b>	<b>9,511.94</b>	<b>746.58</b>

資料：1 県林業課調 平成30年4月1日現在  
 2 市町村の順番は総務省地方公共団体コードを参照している。  
 ※未立木地には伐採跡地を含む。

## (5) 民有林林種別蓄積(1/4) (平成30年4月1日現在)

単位: m<sup>3</sup> 単位: 束

区分 市町村		総数	人工林							天然林							竹林	
			総数	針葉樹					広葉樹	総数	針葉樹					広葉樹		
				総数	スギ	ヒノキ	マツ	その他			総数	スギ	ヒノキ	マツ	その他			
広島市	中東南区	(広島)	94,524	14,838	14,327	2,345	4,853	7,129		511	79,686	28,217			28,217		51,469	26,630
	東区	(安芸)	207,495	71,459	71,459	12,746	36,216	22,497			136,036	86,829			86,825	4	49,207	9,750
	安芸区	(船越)	12,704	1,180	1,180	922	221	37			11,524	5,422			5,422		6,102	7,785
		(瀬野川)	422,491	142,782	141,487	35,158	29,988	76,341		1,295	279,709	76,187			76,179	8	203,522	40,650
		(阿戸)	186,045	70,529	69,281	25,752	33,036	10,493		1,248	115,516	52,144			52,144		63,372	11,720
		(矢野)	60,128	13,632	13,632	160	635	12,837			46,496	11,692			11,692		34,804	7,905
	安佐南区	(祇園)	50,661	5,706	5,643	2,779	2,662	202		63	44,955	31,624			31,624		13,331	22,995
		(安古市)	92,666	16,763	16,737	3,528	13,025	184		26	75,903	58,591			58,591		17,312	7,735
		(佐東)	89,908	22,201	22,080	10,960	10,349	771		121	67,707	43,294			43,294		24,413	2,940
		(沼田)	796,058	367,324	366,801	191,765	149,500	25,496	40	523	428,734	368,379		186	361,634	6,559	60,355	19,360
安佐北区	(安佐)	1,590,654	1,038,973	1,037,555	501,077	486,637	49,566	275	1,418	551,681	321,234		25	320,834	375	230,447	62,815	
	(可部)	1,051,958	480,638	480,201	164,828	300,329	15,044		437	571,320	358,269			358,269		213,051	26,805	
	(高陽)	499,632	181,783	181,164	57,564	88,951	34,643	6	619	317,849	219,488			219,488		98,361	11,900	
	(白木)	1,260,556	486,842	478,920	219,971	207,223	51,726		7,922	773,714	433,310	74		433,190	46	340,404	54,995	
佐伯区	(五日市)	408,521	172,188	171,791	83,531	76,948	11,312		397	236,333	94,740			94,740		141,593	56,465	
	(湯来)	3,529,710	2,554,148	2,551,049	1,817,656	535,093	198,256	44	3,099	975,562	366,662			365,017	1,645	608,900	25,405	
小計		10,353,711	5,640,986	5,623,307	3,130,742	1,975,666	516,534	365	17,679	4,712,725	2,556,082	74	211	2,547,160	8,637	2,156,643	395,855	
安芸郡	府中町	37,230	7,752	4,566	100	1,935	2,531		3,186	29,478	4,803			4,803		24,675	750	
	海田町	57,658	5,835	5,826	2,889	1,926	1,011		9	51,823	15,376			15,376		36,447	27,150	
	熊野町	215,466	13,647	13,611	4,173	6,228	3,210		36	201,819	102,820			102,820		98,999	4,930	
	坂町	69,538	13,559	12,142	75	71	11,996		1,417	55,979	37,062			37,062		18,917	5,315	
大竹市		696,123	182,445	174,883	19,303	70,816	84,764		7,562	513,678	309,149			309,149		204,529	56,736	
廿日市市	(廿日市)	369,168	143,449	143,107	77,786	54,772	10,549		342	225,719	83,690			82,225	1,465	142,029	59,765	
	(大野)	664,557	230,139	228,171	10,312	28,814	189,045		1,968	434,418	309,516			309,516		124,902	8,655	
	(佐伯)	3,948,091	2,497,786	2,491,097	1,008,330	836,654	643,619	2,494	6,689	1,450,305	961,347	59	788	960,436	64	488,958	10,710	
	(吉和)	2,457,415	1,502,897	1,499,153	1,145,670	271,024	69,039	13,420	3,744	954,518	291,239	186,486	1,361	103,183	209	663,279	860	
	(宮島)																	
小計		7,439,231	4,374,271	4,361,528	2,242,098	1,191,264	912,252	15,914	12,743	3,064,960	1,645,792	186,545	2,149	1,455,360	1,738	1,419,168	79,990	
安芸高田市	(吉田)	1,038,342	261,854	257,138	28,416	154,548	74,154	20	4,716	776,488	695,025			694,853	172	81,463	8,592	
	(八千代)	661,544	301,684	298,877	50,294	227,452	21,131		2,807	359,860	246,331			246,331		113,529	9,955	
	(美土里)	1,439,466	541,349	535,806	119,184	334,483	82,129	10	5,543	898,117	575,843		151	575,504	188	322,274	13,695	
	(高宮)	1,415,505	446,656	436,947	43,280	316,638	77,029		9,709	968,849	648,051		601	647,311	139	320,798	38,252	
	(甲田)	865,381	172,490	169,227	12,956	78,246	77,975	50	3,263	692,891	579,964		72	579,892		112,927	5,850	
	(向原)	1,028,488	374,802	369,461	69,750	266,354	33,357		5,341	653,686	504,976		739	503,179	1,058	148,710	17,755	
	小計	6,448,726	2,098,835	2,067,456	323,880	1,377,721	365,775	80	31,379	4,349,891	3,250,190			3,247,070	1,563	1,099,701	94,099	
山県郡	安芸太田町	(加計)	1,988,144	1,403,409	1,401,499	845,419	537,911	18,075	94	1,910	584,735	136,892			136,760	11	447,843	16,285
		(筒賀)	1,374,640	1,137,063	1,130,726	694,244	390,572	45,402	508	6,337	237,577	100,596	601	1,764	82,112	16,119	136,981	2,500
		(戸河内)	3,636,156	2,255,650	2,249,919	1,348,106	816,780	80,825	4,208	5,731	1,380,506	400,461	27,024	3,374	369,739	324	980,045	6,825
		小計	6,998,940	4,796,122	4,782,144	2,887,769	1,745,263	144,302	4,810	13,978	2,202,818	637,949	27,625	5,259	588,611	16,454	1,564,869	25,610
	北広島町	(芸北)	4,517,898	2,515,586	2,500,596	528,673	1,788,368	163,147	20,408	14,990	2,002,312	585,176	6,555	22,838	554,216	1,567	1,417,136	1,917
		(千代田)	1,683,251	952,902	951,637	322,233	506,628	122,260	516	1,265	730,349	413,923	9	836	413,044	34	316,426	8,100
		(千代田)	3,058,053	1,096,782	1,095,626	310,430	645,816	135,100	4,280	1,156	1,961,271	1,554,696		3,464	1,551,082	150	406,575	34,673
		(豊平)	2,248,948	1,151,554	1,149,883	488,120	617,508	42,231	2,024	1,671	1,097,394	695,933		974	694,913	46	401,461	14,190
小計	11,508,150	5,716,824	5,697,742	1,649,456	3,558,320	462,738	27,228	19,082	5,791,326	3,249,728	6,564	28,112	3,213,255	1,797	2,541,598	58,880		
計		43,824,773	22,850,276	22,743,205	10,260,485	9,929,210	2,505,113	48,397	107,071	20,974,497	11,808,951	220,808	37,294	11,520,666	30,183	9,165,546	749,315	



## (5) 民有林林種別蓄積 (2/4)

区分 市町村		総数	人工林						天然林						竹林				
			総数	針葉樹					広葉樹	総数	針葉樹					広葉樹			
				総数	スギ	ヒノキ	マツ	その他			総数	スギ	ヒノキ	マツ			その他		
西部農林水産事務所	農林事業所	呉市	(呉)	609,820	71,346	67,409	20,082	24,989	22,338		3,937	538,474	228,054			228,054		310,420	88,015
			(音戸)	82,542	586	541	46	270	225		45	81,956	33,473			33,473		48,483	47,245
			(倉橋)	271,495	9,194	6,026	104	2,776	3,146		3,168	262,301	112,429			112,429		149,872	104,500
			(下蒲刈)	44,745	1,557	1,180	792	246	142		377	43,188	25,849			25,849		17,339	2,670
			(蒲刈)	89,000	3,211	3,201	2,821	146	234		10	85,789	26,241			26,241		59,548	125,255
			(安浦)	351,631	45,010	40,518	5,128	15,550	19,840		4,492	306,621	158,683			158,683		147,938	31,080
			(川尻)	101,574	24,361	21,032	108	8,505	12,419		3,329	77,213	38,080			38,080		39,133	15,495
			(豊浜)	54,438	4,306	3,095	723	622	1,750		1,211	50,132	1,573			1,573		48,559	
			(豊)	38,620	2,369	1,876	824	1,018	34		493	36,251	639			639		35,612	
			小計	1,643,865	161,940	144,878	30,628	54,122	60,128		17,062	1,481,925	625,021			625,021		856,904	414,260
	江田島市	(江田島)	106,225	42,383	23,582	217	479	22,828	58	18,801	63,842	33,018			33,018		30,824	17,092	
		(能美)	55,451	680	680	50	122	508			54,771	22,597			22,597		32,174	66,545	
		(沖美)	149,780	11,080	8,826	2,470	1,197	5,144	15	2,254	138,700	58,872			58,872		79,828	185,995	
		(大柿)	104,157	3,690	3,690	43	31	3,616			100,467	76,672			76,672		23,795	30,800	
		小計	415,613	57,833	36,778	2,780	1,829	32,096	73	21,055	357,780	191,159			191,159		166,621	300,432	
	<b>事業所計</b>		<b>2,059,478</b>	<b>219,773</b>	<b>181,656</b>	<b>33,408</b>	<b>55,951</b>	<b>92,224</b>	<b>73</b>	<b>38,117</b>	<b>1,839,705</b>	<b>816,180</b>			<b>816,180</b>		<b>1,023,525</b>	<b>714,692</b>	
	農林事業所	東広島農林事業所	東広島市	竹原市	848,591	133,841	126,478	22,048	39,332	65,098		7,363	714,750	388,986			388,986	325,764	475,490
				(西条)	386,127	52,374	48,477	2,587	16,987	28,903		3,897	333,753	187,732		238	187,494	146,021	62,475
				(八本松)	303,529	49,128	47,858	4,202	13,658	29,998		1,270	254,401	197,362			197,362	57,039	21,415
				(志和)	558,578	87,015	86,463	16,569	48,058	21,836		552	471,563	379,286		35	379,251	92,277	1,815
(高屋)				606,902	68,808	67,842	12,895	31,572	23,375		966	538,094	471,315		99	471,216	66,779	86,600	
(黒瀬)				306,035	21,101	20,593	3,152	6,478	10,963		508	284,934	247,938			247,938	36,996	30,075	
(福富)				717,477	107,757	106,554	15,373	52,947	38,234		1,203	609,720	548,892		137	548,710	45	60,828	20,820
(豊栄)				939,166	87,840	85,867	9,740	54,634	21,493		1,973	851,326	824,857		210	824,647		26,469	75
(河内)				902,444	138,048	137,302	35,982	53,932	47,388		746	764,396	557,186			557,167	19	207,210	46,485
(安芸津)				486,948	132,316	125,355	3,925	26,611	94,819		6,961	354,632	180,615			180,577	38	174,017	38,028
小計		5,207,206	744,387	726,311	104,425	304,877	317,009		18,076	4,462,819	3,595,183		719	3,594,362	102	867,636	307,788		
豊田郡		大崎上島町	(大崎)	58,373	8,495	8,440	2,971	4,673	796		55	49,878	11,810			11,810	38,068	16,545	
			(東野)	51,937	2,803	2,454	832	771	851		349	49,134	8,624			8,624	40,510	8,145	
			(木江)	35,335	3,603	3,410	913	1,521	976		193	31,732	7,655			7,655	24,077	1,275	
			小計	145,645	14,901	14,304	4,716	6,965	2,623		597	130,744	28,089			28,089	102,655	25,965	
	<b>事業所計</b>		<b>6,201,442</b>	<b>893,129</b>	<b>867,093</b>	<b>131,189</b>	<b>351,174</b>	<b>384,730</b>		<b>26,036</b>	<b>5,308,313</b>	<b>4,012,258</b>		<b>719</b>	<b>4,011,437</b>	<b>102</b>	<b>1,296,055</b>	<b>809,243</b>	
<b>事務所計</b>		<b>52,085,693</b>	<b>23,963,178</b>	<b>23,791,954</b>	<b>10,425,082</b>	<b>10,336,335</b>	<b>2,982,067</b>	<b>48,470</b>	<b>171,224</b>	<b>28,122,515</b>	<b>16,637,389</b>	<b>220,808</b>	<b>38,013</b>	<b>16,348,283</b>	<b>30,285</b>	<b>11,485,126</b>	<b>2,273,250</b>		

## (5) 民有林林種別蓄積 (3/4)

区分 市町村		総数	人工林							天然林						竹林			
			総数	針葉樹					広葉樹	総数	針葉樹						広葉樹		
				総数	スギ	ヒノキ	マツ	その他			総数	スギ	ヒノキ	マツ	その他				
東部農林水産事務所	福山市	(福山)	835,225	72,245	67,895	4,014	29,404	34,477		4,350	762,980	405,575			405,551	24	357,405	92,256	
		(内海)	73,870	3,664	2,894	50	688	2,156		770	70,206	40,335			40,335		29,871	10,020	
		(沼隈)	199,883	24,102	23,037	3,040	8,174	11,823		1,065	175,781	83,801			83,801		91,980	44,505	
		(神辺)	294,315	25,780	24,276	738	6,229	17,309		1,504	268,535	202,131			202,131		66,404	9,755	
		(加茂)	570,304	162,298	160,782	95,311	56,725	8,746		1,516	408,006	124,958			124,958		283,048	57,529	
		(芦田)	143,542	17,288	15,959	1,406	12,759	1,794		1,329	126,254	13,588			13,588		112,666	11,720	
		(駅家)	233,166	74,003	71,844	21,158	49,258	1,428		2,159	159,163	39,525			39,525		119,638	16,062	
		(新市)	385,142	126,924	125,412	65,454	49,169	10,789		1,512	258,218	110,584			110,584		147,634	31,058	
	小計	2,735,447	506,304	492,099	191,171	212,406	88,522		14,205	2,229,143	1,020,497			1,020,473	24	1,208,646	272,905		
	府中市	(府中)	746,318	217,343	214,189	73,313	123,650	17,226		3,154	528,975	334,303			334,303		194,672	153,204	
		(協和)	388,933	91,682	90,426	22,028	58,140	10,217	41	1,256	297,251	266,366			266,366		30,885	14,300	
		(上下)	1,000,177	344,592	343,676	59,471	263,389	20,790	26	916	655,585	481,670			481,670	72	173,915	13,810	
		小計	2,135,428	653,617	648,291	154,812	445,179	48,233	67	5,326	1,481,811	1,082,339			1,082,267	72	399,472	181,314	
	神石郡	神石高原町	(油木)	1,104,366	488,441	486,356	158,487	304,536	22,097	1,236	2,085	615,925	273,689			273,011	678	342,236	47,536
			(神石)	1,675,563	1,010,788	1,005,868	225,547	752,536	23,049	4,736	4,920	664,775	231,510		838	230,662	10	433,265	44,953
			(豊松)	610,470	326,393	323,499	80,535	232,412	10,322	230	2,894	284,077	148,417			148,403	14	135,660	15,447
			(三和)	1,503,227	475,856	475,129	125,760	332,339	16,513	517	727	1,027,371	810,249		211	809,944	94	217,122	15,144
			小計	4,893,626	2,301,478	2,290,852	590,329	1,621,823	71,981	6,719	10,626	2,592,148	1,463,865		211	838	1,462,020	796	1,128,283
	計		<b>9,764,501</b>	<b>3,461,399</b>	<b>3,431,242</b>	<b>936,312</b>	<b>2,279,408</b>	<b>208,736</b>	<b>6,786</b>	<b>30,157</b>	<b>6,303,102</b>	<b>3,566,701</b>		<b>211</b>	<b>838</b>	<b>3,564,760</b>	<b>892</b>	<b>2,736,401</b>	<b>577,299</b>
	尾道農林事務所	三原市	(三原)	1,642,716	176,103	166,276	17,671	42,458	106,147		9,827	1,466,613	930,034			930,034		536,579	41,706
			(大和)	1,517,712	156,089	155,662	4,067	93,209	58,386		427	1,361,623	1,354,302			1,354,292	10	7,321	7,950
			(本郷)	531,241	68,777	64,797	4,112	26,475	33,959	251	3,980	462,464	315,056			315,056		147,408	150
			(久井)	586,816	77,431	76,494	2,965	39,402	34,127		937	509,385	470,883		752	470,131		38,502	13,438
			小計	4,278,485	478,400	463,229	28,815	201,544	232,619	251	15,171	3,800,085	3,070,275		752	3,069,513	10	729,810	63,244
		尾道市	(尾道)	581,822	40,365	35,916	2,614	19,054	14,248		4,449	541,457	436,987			436,856	131	104,470	25,085
			(因島)	103,979	7,478	4,268	3,043	688	537		3,210	96,501	70,852			70,852		25,649	4,170
			(瀬戸田)	129,590	3,751	3,478	1,051	555	1,872		273	125,839	74,653			74,653		51,186	2,595
(御調)			858,757	145,262	143,781	14,824	75,928	52,904	125	1,481	713,495	623,769	20	153	623,472	124	89,726	47,334	
(向島)			19,853	368	29	29	29			339	19,485	18,655			18,655		830	1,065	
小計		1,694,001	197,224	187,472	21,532	96,254	69,561	125	9,752	1,496,777	1,224,916		20	153	1,224,488	255	271,861	80,249	
世羅郡		世羅町	(甲山)	1,188,380	254,269	246,079	22,823	126,322	96,841	93	8,190	934,111	820,616			820,616		113,495	30,615
			(世羅)	1,255,699	216,854	216,466	38,345	126,971	51,150		388	1,038,845	960,742			960,742		78,103	31,255
			(世羅西)	791,384	108,680	108,087	8,513	73,434	26,140		593	682,704	666,437			666,437		16,267	9,280
			小計	3,235,463	579,803	570,632	69,681	326,727	174,131	93	9,171	2,655,660	2,447,795			2,447,795		207,865	71,150
事業所計		<b>9,207,949</b>	<b>1,255,427</b>	<b>1,221,333</b>	<b>120,028</b>	<b>624,525</b>	<b>476,311</b>	<b>469</b>	<b>34,094</b>	<b>7,952,522</b>	<b>6,742,986</b>		<b>20</b>	<b>905</b>	<b>6,741,796</b>	<b>265</b>	<b>1,209,536</b>	<b>214,643</b>	
事務所計		<b>18,972,450</b>	<b>4,716,826</b>	<b>4,652,575</b>	<b>1,056,340</b>	<b>2,903,933</b>	<b>685,047</b>	<b>7,255</b>	<b>64,251</b>	<b>14,255,624</b>	<b>10,309,687</b>		<b>231</b>	<b>1,743</b>	<b>10,306,556</b>	<b>1,157</b>	<b>3,945,937</b>	<b>791,942</b>	

## (5) 民有林林種別蓄積(4/4)

区 分 市 町 村		総数	人工林							天然林						竹林		
			総数	針葉樹					広葉樹	総数	針葉樹						広葉樹	
				総数	スギ	ヒノキ	マツ	その他			総数	スギ	ヒノキ	マツ	その他			
北部 農林 水産 事務所	三次市	(三次)	2,514,252	712,948	708,986	140,738	524,576	43,582	90	3,962	1,801,304	1,259,909			1,259,844	65	541,395	76,769
		(君田)	1,256,524	849,310	846,405	292,076	506,403	47,772	154	2,905	407,214	41,070			41,070		366,144	18,006
		(布野)	1,587,675	1,149,988	1,137,779	397,462	701,471	36,253	2,593	12,209	437,687	82,864			82,864		354,823	11,100
		(作木)	1,536,097	926,752	924,612	236,119	632,272	55,718	503	2,140	609,345	62,275		137	62,138		547,070	60,020
		(吉舎)	983,104	377,975	377,326	71,782	283,218	22,326		649	605,129	266,613			266,613		338,516	29,600
		(三良坂)	418,166	139,109	138,437	27,504	103,647	7,286		672	279,057	151,475			151,475		127,582	7,440
		(三和)	868,102	86,629	84,689	6,355	62,711	15,452	171	1,940	781,473	731,258			731,191	67	50,215	12,035
		(甲奴)	848,090	261,596	260,831	18,947	224,221	17,663		765	586,494	468,432			467,662	770	118,062	10,500
	小計	10,012,010	4,504,307	4,479,065	1,190,983	3,038,519	246,052	3,511	25,242	5,507,703	3,063,896		137	3,062,857	902	2,443,807	225,470	
	庄原市	(庄原)	2,396,183	982,099	962,064	190,787	695,628	73,738	1,911	20,035	1,414,084	653,815		24	653,537	254	760,269	82,812
		(総領)	1,302,882	940,527	938,509	305,895	627,222	5,289	103	2,018	362,355	64,107		34	64,073		298,248	25,860
		(西城)	4,760,729	3,640,221	3,633,207	1,763,908	1,792,720	52,260	24,319	7,014	1,120,508	83,229	1,735	1,504	79,869	121	1,037,279	53,965
		(東城)	5,525,985	3,698,635	3,691,969	1,103,255	2,518,227	56,607	13,880	6,666	1,827,350	333,726	359	3,328	329,899	140	1,493,624	107,648
		(口和)	1,853,188	1,186,855	1,179,741	372,451	710,784	95,145	1,361	7,114	666,333	136,243			136,243		530,090	37,600
		(高野)	2,141,295	1,170,406	1,168,424	464,244	670,413	20,987	12,780	1,982	970,889	149,187			149,174	13	821,702	3,220
		(比和)	2,344,543	1,562,552	1,554,724	620,778	921,676	9,479	2,791	7,828	781,991	48,980			48,980		733,011	45,395
		小計	20,324,805	13,181,295	13,128,638	4,821,318	7,936,670	313,505	57,145	52,657	7,143,510	1,469,287	2,094	4,890	1,461,775	528	5,674,223	356,500
	<b>事務所計</b>		<b>30,336,815</b>	<b>17,685,602</b>	<b>17,607,703</b>	<b>6,012,301</b>	<b>10,975,189</b>	<b>559,557</b>	<b>60,656</b>	<b>77,899</b>	<b>12,651,213</b>	<b>4,533,183</b>	<b>2,094</b>	<b>5,027</b>	<b>4,524,632</b>	<b>1,430</b>	<b>8,118,030</b>	<b>581,970</b>
	<b>県計</b>		<b>101,394,958</b>	<b>46,365,606</b>	<b>46,052,232</b>	<b>17,493,723</b>	<b>24,215,457</b>	<b>4,226,671</b>	<b>116,381</b>	<b>313,374</b>	<b>55,029,352</b>	<b>31,480,259</b>	<b>223,133</b>	<b>44,783</b>	<b>31,179,471</b>	<b>32,872</b>	<b>23,549,093</b>	<b>3,647,162</b>

資料：1 県林業課調 平成30年4月1日現在

2 市町村の順番は総務省地方公共団体コードを参照にしている。

※未立木地には伐採跡地を含む。

(6) 民有林公益的機能別施業森林等の区域別面積 (平成30年4月1日現在) (1/2)

単位: ha

市町村		区分		民有林面積	木材の生産機能の維持増進を図るための森林施業を推進すべき森林	水源の涵養の機能の維持増進を図るための森林施業を推進すべき森林	土地に関する災害の防止及び土壌の保全の機能の維持増進を図るための森林施業を推進すべき森林	快適な環境の形成の機能の維持増進を図るための森林施業を推進すべき森林	保健文化機能の維持増進を図るための森林施業を推進すべき森林	その他の公益的機能の維持増進を図るための森林施業を推進すべき森林	
西部 農林水産 事務所	広島市	中東南区	( 広島 )	818.08	88.03		159.02	816.69	817.75		
			東 区	( 安芸 )	1,588.56	696.18		811.14		104.44	
				( 船越 )	118.73	5.48		61.09	118.72	118.72	
		安芸区	( 瀬野川 )	3,640.72	1,527.02		1,203.33			728.95	
			( 阿 戸 )	1,504.57	1,178.90		296.81				
			( 矢 野 )	557.80	333.93		283.96	0.24		286.68	
		安佐南区	( 祇 園 )	366.20	33.51		111.13		352.95	352.95	
			( 安 古 市 )	625.81	69.66		252.86		384.53	384.53	
			( 佐 東 )	570.81	328.44		216.37		138.17	145.19	
			( 沼 田 )	4,588.86	3,652.93	81.47	1,160.22		574.37	717.18	
		安佐北区	( 安 佐 )	7,975.43	7,029.66	7,975.43	659.86		120.42	176.30	
			( 可 部 )	6,017.19	1,662.05	6,017.19	1,595.98		928.34	1,789.74	
			( 高 陽 )	2,909.93	1,919.38	83.41	1,029.02		641.19	740.60	
		佐伯区	( 白 木 )	7,655.42	6,136.04	7,655.42	251.15			359.00	
			( 五 日 市 )	3,096.33	972.10		1,184.26		202.21	290.29	
	( 湯 来 )		13,428.63	11,296.27	13,414.81	746.46			1,704.46		
	小 計		55,463.07	36,929.58	35,227.73	10,022.66		4,277.83	8,716.78		
	安芸郡	府中町	434.46	41.03		292.64		434.46	434.46		
		海田町	524.77	126.04		83.44		10.15	10.15		
		熊野町	1,893.70	93.97		806.47					
		坂町	715.34	354.78		410.37			239.41		
	大竹市		5,746.72	590.76	39.87	2,888.72		57.63	2,308.62		
	廿日市市	( 廿 日 市 )	2,835.32	1,197.47		1,062.18		258.20	471.90		
		( 大 野 )	5,712.89	7.68		3,729.21			1,515.89		
		( 佐 伯 )	15,914.21	12,128.67	15,196.73	2,912.01			575.81		
		( 吉 和 )	10,325.04	6,714.69	9,249.27	55.93			748.60		
		( 宮 島 )									
	小 計		34,787.46	20,048.51	24,446.00	7,759.33		258.20	3,312.20		
	安芸高田市	( 吉 田 )	5,894.55	1,097.34	5,894.55	699.30			425.69		
		( 八 千 代 )	3,834.31	2,431.07	3,834.31	576.01			774.75		
		( 美 土 里 )	8,592.15	4,701.75	8,592.15	176.21			4.33		
		( 高 宮 )	8,740.63	2,924.73	8,740.63	928.89			210.78		
		( 甲 田 )	5,107.32	126.88	5,107.32	156.80			28.98		
		( 向 原 )	6,060.82	3,738.88	6,060.82	795.06			1.35		
	小 計		38,229.78	15,020.65	38,229.78	3,332.27			1,445.88		
	山県郡	安芸太田町	( 加 計 )	7,758.24	7,565.21	7,758.24	545.37			330.79	
			( 筒 賀 )	4,801.61	2,451.87	4,801.61	284.98			499.11	
		北広島町	( 戸 河 内 )	15,544.16	11,737.27	15,541.42	563.67			3,984.41	
			小 計	28,104.01	21,754.35	28,101.27	1,384.02			4,814.31	
			( 芸 北 )	21,895.54	19,807.91	20,074.60	362.71			2,092.19	
	北広島町	( 大 朝 )	7,359.34	5,751.70	6,923.76	276.61			20.72		
		( 千 代 田 )	13,235.32	8,855.75	12,751.67	343.91			207.78		
		( 豊 平 )	9,819.40	7,362.56	9,254.39	157.00			31.21		
		小 計	52,309.60	41,777.92	49,004.42	1,140.23			2,351.90		
	<b>計</b>		<b>218,208.91</b>	<b>136,737.59</b>	<b>175,049.07</b>	<b>28,120.15</b>		<b>5,038.27</b>	<b>23,633.71</b>		
	東部 農林事業所	呉市	( 呉 )	6,245.63	764.36		3,681.44	3,796.40	4,602.47		
			( 音 戸 )	790.33	14.75		37.98		3.09		
			( 倉 橋 )	3,302.38	0.75		555.34	45.11	517.61		
			( 下 蒲 刈 )	394.99	32.52		58.68	4.56	17.34		
			( 蒲 刈 )	942.05	25.81		82.85	1.37	17.75		
( 安 浦 )			3,415.15	375.99		1,252.69	25.58	764.15			
( 川 尻 )			1,035.47	263.02		705.17	2.50	725.93			
( 豊 浜 )			534.18	20.93		76.77	7.50	12.85			
( 豊 )			375.24	32.99		43.84		26.18			
小 計			17,035.42	1,531.12		6,494.76	3,883.02	6,687.37			
江田島市		( 江 田 島 )	1,312.44	182.40		786.25		136.52			
		( 能 美 )	607.18			84.08		15.92			
		( 沖 美 )	1,866.58	912.34		509.66		294.25			
		( 大 柿 )	1,263.20	69.34		188.85	1.49	2.70			
小 計		5,049.40	1,164.08		1,568.84	1.49	449.39				
<b>事業所計</b>		<b>22,084.82</b>	<b>2,695.20</b>		<b>8,063.60</b>	<b>3,884.51</b>	<b>7,136.76</b>				
東部 農林事業所	竹原市	( 西 条 )	3,921.26	608.20	3,921.26	1,843.82	895.63	1,249.24			
		( 八 本 松 )	2,604.31	962.80	2,604.31	1,438.40	815.76	969.15			
		( 志 和 )	3,451.87	376.78	3,451.87	580.37		2.35			
		( 高 屋 )	4,089.58	369.22	4,089.58	1,188.95	563.06	569.74			
		( 黒 瀬 )	2,744.67	194.83	2,743.18	1,099.15		4.55			
		( 福 富 )	4,398.25	575.71	4,398.25	937.76		46.48			
		( 豊 栄 )	5,237.91	602.42	5,237.91	1,004.49		60.10			
		( 河 内 )	5,578.32	632.68	5,578.32	1,462.77		361.24			
		( 安 芸 津 )	4,510.63	1,629.13	4,510.63	1,508.15		750.37			
		小 計	36,536.80	5,951.77	36,535.31	11,063.86	2,274.45	4,013.22			
	豊田郡	大崎上島町	( 大 崎 )	587.58	7.72		100.83		105.01		
			( 東 野 )	502.85	7.05		34.18		41.94		
			( 木 江 )	373.53	6.77		98.95		98.74		
		小 計	1,463.96	21.54		233.96		245.69			
	<b>事業所計</b>		<b>45,668.15</b>	<b>7,026.55</b>	<b>36,535.31</b>	<b>14,890.90</b>	<b>5,179.68</b>	<b>8,606.55</b>			
<b>事務所計</b>		<b>285,961.88</b>	<b>146,459.34</b>	<b>211,684.38</b>	<b>51,074.65</b>	<b>14,102.46</b>	<b>39,377.02</b>				

(6) 民有林公益的機能別施業森林等の区域別面積 (平成30年4月1日現在) (2/2)

単位: ha

市町村		区分	民有林面積	木材の生産機能の維持増進を図るための森林施業を推進すべき森林	水源の涵養の機能の維持増進を図るための森林施業を推進すべき森林	土地に関する災害の防止及び土壌の保全の機能の維持増進を図るための森林施業を推進すべき森林	快適な環境の形成の機能の維持増進を図るための森林施業を推進すべき森林	保健文化機能の維持増進を図るための森林施業を推進すべき森林	その他の公益的機能の維持増進を図るための森林施業を推進すべき森林
東部農林水産事務所	尾道農林事業所	福山市	(福山)	7,069.65	71.35		2,495.87	2,496.77	2,825.03
			(内海)	732.88			316.35	7.68	55.90
			(沼隈)	1,742.76	61.12		870.65		330.55
			(神辺)	2,567.10			1,517.50	89.05	90.26
			(加茂)	4,267.42	207.48	4,267.42	607.35		459.22
			(芦田)	1,499.36			552.99		
			(駅家)	1,913.80	187.04	13.47	175.73	218.80	316.23
			(新市)	2,665.93	514.20	484.20	431.23		372.34
		小計	22,458.90	1,041.19	4,765.09	6,967.67	2,812.30	4,449.53	
		府中市	(府中)	4,840.17	310.63	4,823.40	1,208.00	100.19	363.09
			(協和)	2,133.27	94.99	2,120.14	467.34		
			(上下)	5,901.33	1,783.69	5,891.61	746.39		271.27
			小計	12,874.77	2,189.31	12,835.15	2,421.73	100.19	634.36
		神石郡	神石高原町	(油木)	6,988.48	5,237.26	6,988.48	35.13	
	(神石)			7,559.37	7,415.43	7,559.37	31.59		399.29
	(豊松)			3,867.45	3,291.13	3,867.45	17.43		48.47
	(三和)			8,516.93	4,731.67	8,516.93	303.57		230.19
	小計			26,932.23	20,675.49	26,932.23	387.72		803.02
	計		62,265.90	23,905.99	44,532.47	9,777.12	2,912.49	5,886.91	
	尾道農林事業所	三原市	(三原)	11,642.98		1,097.53	3,132.39	3,862.25	165.29
			(大和)	8,389.53		8,389.53	1,999.23		
			(本郷)	4,006.15	333.38		1,500.55		33.11
			(久井)	3,700.20	34.71	3,700.20	953.46		28.06
		小計	27,738.86	368.09	13,187.26	7,585.63	3,862.25	226.46	
		尾道市	(尾道)	5,222.59		24.32	2,198.28	3,047.52	3,054.05
			(因島)	1,251.96			305.83		633.25
			(瀬戸田)	1,215.35			200.19		222.52
(御調)			6,160.87	706.47	439.16	2,111.91		227.15	
(向島)			230.70			145.96		167.61	
小計		14,081.47	706.47	463.48	4,962.17	3,047.52	4,304.58		
世羅郡		世羅町	(甲山)	7,391.84	211.75	7,391.84	2,893.08		915.06
			(世羅)	7,010.38	116.45	7,010.38	1,209.95		117.45
	(世羅西)		4,404.45	64.02	4,404.45	389.30		418.01	
	小計		18,806.67	392.22	18,806.67	4,492.33		1,450.52	
事業所計		60,627.00	1,466.78	32,457.41	17,040.13	6,909.77	5,981.56		
事務所計		122,892.90	25,372.77	76,989.88	26,817.25	9,822.26	11,868.47		
北部農林水産事務所	三次市	(三次)	16,172.24	5,508.53	15,685.19	466.29	33.57	158.25	7,647.64
		(君田)	5,823.91	5,706.59	5,361.50	132.92		61.95	2,659.05
		(布野)	7,083.32	6,686.81	6,256.78	373.23		3.64	4,004.42
		(作木)	7,624.33	7,233.80	6,447.31	134.42		34.35	5,185.19
		(吉舎)	6,526.35	4,489.50	6,300.93	231.14		0.29	4,175.01
		(三良坂)	2,731.75	1,748.56	2,659.50	49.98		0.59	902.32
		(三和)	5,128.81	161.31	5,127.85	386.01		7.40	2,620.15
		(甲奴)	4,891.59	2,626.18	4,786.22	260.31		38.41	2,699.61
	小計	55,982.30	34,161.28	52,625.28	2,034.30	33.57	304.88	29,893.39	
	庄原市	(庄原)	17,003.42	7,038.07	16,400.52	578.20	60.42	202.02	
		(総領)	5,338.73	3,705.09	5,091.34	44.00		9.30	
		(西城)	19,480.95	16,096.31	18,505.28	316.90		2,279.69	
		(東城)	25,043.02	17,822.75	23,782.88	622.86		1,735.05	
		(口和)	8,922.58	5,364.47	8,151.31	180.66		50.56	
		(高野)	11,129.88	5,022.35	10,715.17	303.05		29.48	
		(比和)	11,040.77	6,585.21	9,304.91	418.85		596.66	
	小計	97,959.35	61,634.25	91,951.41	2,464.52	60.42	4,902.76		
事業所計		153,941.65	95,795.53	144,576.69	4,498.82	93.99	5,207.64	29,893.39	
県計		562,796.43	267,627.64	433,150.95	82,390.72	24,018.71	56,453.13	29,893.39	

資料: 県林業課調べ (平成30年4月1日現在)

注1: 市町村の順番は総務省地方公共団体コードを参考にしている。

注2: 複数の機能を有する民有林があるため、内訳と民有林面積は一致しない。

(7) 民有林齡級別森林資源構成表 (平成30年4月1日現在) (1/6)

全 県

総 数 (単位:面積 ha, 材積 m<sup>3</sup>, 成長量 m<sup>3</sup>, 竹林面積 束)

区 分	総 数			針 葉 樹 総 数		
	面 積	材 積	成 長 量	面 積	材 積	成 長 量
総 数	562,796.43	101,394,958	906,370.1			
立木地合計	550,099.39	101,394,958	906,370.1	341,031.47	77,532,491	646,887.2
天然林合計	375,953.83	55,029,352	393,103.8	172,081.58	31,480,259	141,793.4
人工林合計	174,145.56	46,365,606	513,266.3	168,949.89	46,052,232	505,093.8
1	天然林	11.48		7.61		
	人工林	6.93		6.59		
2	天然林	140.48		29.05		
	人工林	352.93		342.65		
3	天然林	1,899.07	510	50.8	975.03	
	人工林	2,044.86	5,306	844.8	1,736.38	5,279
4	天然林	1,080.85	50,520	3,419.9	528.02	43,358
	人工林	4,264.26	230,463	21,902.7	3,693.56	218,344
5	天然林	1,858.78	181,577	7,905.1	1,355.36	161,910
	人工林	6,962.12	729,721	46,294.5	6,138.76	700,237
6	天然林	2,396.10	210,911	7,286.0	1,090.24	138,850
	人工林	7,808.58	1,258,143	52,361.6	7,171.21	1,227,045
7	天然林	3,978.11	305,803	9,166.6	745.81	101,957
	人工林	10,931.10	2,194,311	63,645.6	10,173.25	2,149,801
8	天然林	7,437.47	624,345	14,615.8	1,344.32	197,788
	人工林	16,240.34	3,912,384	78,961.8	15,681.15	3,873,916
9	天然林	11,758.79	1,124,432	20,207.4	2,564.10	398,226
	人工林	17,272.88	4,679,096	64,403.7	17,173.92	4,671,406
10	天然林	18,423.05	2,011,734	29,280.0	4,086.89	683,750
	人工林	23,245.53	6,765,572	60,974.7	23,148.35	6,756,702
11	天然林	31,269.10	4,181,260	44,379.5	11,498.83	2,081,745
	人工林	26,975.64	8,044,964	55,144.3	26,801.45	8,027,729
12	天然林	59,113.57	8,823,390	69,542.8	27,456.09	5,161,628
	人工林	28,106.79	8,743,670	39,180.4	27,800.68	8,711,863
13	天然林	68,321.57	10,254,795	75,856.7	29,245.12	5,557,046
	人工林	14,630.60	4,790,475	18,039.9	14,378.96	4,764,767
14	天然林	49,915.42	7,768,799	41,135.4	21,231.86	4,084,496
	人工林	4,219.69	1,352,528	4,022.0	3,956.70	1,323,695
15	天然林	31,549.98	5,086,655	20,563.3	13,834.10	2,709,311
	人工林	1,824.00	602,254	1,300.0	1,702.72	588,180
16	天然林	23,928.94	3,942,754	15,415.2	11,195.14	2,206,495
	人工林	2,104.75	706,391	1,442.5	2,018.46	695,768
17	天然林	16,892.09	2,824,398	10,505.3	9,011.16	1,739,453
	人工林	2,040.60	681,865	1,327.9	2,012.90	678,798
18	天然林	13,141.74	2,244,991	7,407.4	9,097.36	1,684,395
	人工林	1,602.66	535,242	1,051.6	1,581.07	532,895
19	天然林	9,703.79	1,642,903	5,090.4	7,586.08	1,347,178
	人工林	1,330.21	437,931	871.2	1,305.18	435,941
20	天然林	23,133.45	3,749,575	11,276.2	19,199.41	3,182,673
	人工林	2,181.09	695,290	1,497.1	2,125.95	689,866
無 立 木 地	竹林面積	竹林蓄積	更新困難地	未立木地		
	2,438.52	3,647,162	746.58	9,511.94		
	伐採跡地計	ス ギ	ヒ ノ キ	マ ツ	その他針葉樹	ク ヌ ギ

## (7) 民有林齡級別森林資源構成表(2/6)

(単位：面積ha，材積m<sup>3</sup>，成長量m<sup>3</sup>)

区 分	ス ギ			ヒ ノ キ		
	面 積	材 積	成 長 量	面 積	材 積	成 長 量
総 数						
立木地合計	48,142.79	17,716,856	99,801.6	97,438.80	24,260,240	376,256.2
天然林合計	599.82	223,133	809.9	150.65	44,783	375.8
人工林合計	47,542.97	17,493,723	98,991.7	97,288.15	24,215,457	375,880.4
1	天然林			0.38		
	人工林	0.49		3.45		
2	天然林	0.53		2.37		
	人工林	1.33		284.60		
3	天然林			0.30		
	人工林	64.67	609	82.4	1,548.30	4,661
4	天然林			1.82	38	4.1
	人工林	81.53	10,373	733.1	3,386.70	201,324
5	天然林	11.61	2,520	103.2	10.18	808
	人工林	144.16	29,001	1,213.6	5,898.07	664,740
6	天然林	5.72	1,528	39.9	12.99	2,554
	人工林	289.42	74,525	1,976.1	6,843.22	1,148,647
7	天然林	2.71	823	14.9	2.89	702
	人工林	770.57	224,674	4,156.6	9,183.51	1,903,235
8	天然林	3.82	1,258	16.9	1.07	288
	人工林	1,239.05	392,450	5,369.2	13,692.92	3,376,743
9	天然林	0.01	4		22.77	6,511
	人工林	2,020.39	681,444	7,222.1	13,973.15	3,806,422
10	天然林	36.59	13,694	112.3	3.35	1,049
	人工林	4,293.06	1,525,834	12,874.8	15,805.42	4,710,901
11	天然林	19.07	7,266	50.2	7.36	2,431
	人工林	9,177.53	3,391,971	24,244.5	10,001.77	3,145,468
12	天然林	19.32	7,685	30.0	15.73	5,548
	人工林	13,441.26	5,078,201	21,081.4	7,112.68	2,243,667
13	天然林	41.15	16,954	61.0	21.11	7,369
	人工林	8,307.88	3,156,459	12,296.5	3,849.26	1,203,630
14	天然林	18.05	7,582	21.1	5.74	1,884
	人工林	2,385.70	923,890	2,813.9	937.42	297,031
15	天然林	16.88	7,171	15.7	16.25	5,951
	人工林	917.91	363,093	867.8	591.53	192,543
16	天然林	38.81	14,116	31.0	2.59	957
	人工林	992.69	385,119	930.2	895.72	289,527
17	天然林	0.75	320	0.7	9.98	3,689
	人工林	869.56	326,121	803.1	1,037.64	335,291
18	天然林	11.27	4,801	10.5	11.46	4,144
	人工林	714.12	265,123	657.3	791.47	254,510
19	天然林	19.64	7,873	17.4	0.41	153
	人工林	642.61	235,225	583.6	616.83	192,990
20	天然林	353.89	129,538	285.1	1.90	707
	人工林	1,189.04	429,611	1,085.5	834.49	244,127

## (7) 民有林齢級別森林資源構成表(3/6)

(単位：面積ha, 材積m<sup>3</sup>, 成長量m<sup>3</sup>)

区 分	マ ツ			そ の 他 針			
	面 積	材 積	成 長 量	面 積	材 積	成 長 量	
総 数							
立木地合計	194,823.73	35,406,142	170,202.3	626.15	149,253	627.1	
天然林合計	171,179.17	31,179,471	140,512.7	151.94	32,872	95.0	
人工林合計	23,644.56	4,226,671	29,689.6	474.21	116,381	532.1	
1	天然林	7.23					
	人工林	2.65					
2	天然林	26.15					
	人工林	56.72					
3	天然林	974.73					
	人工林	123.25	9	1.6	0.16		
4	天然林	526.20	43,320	2,900.6			
	人工林	222.79	6,512	565.8	2.54	135	8.7
5	天然林	1,332.01	158,373	6,618.9	1.56	209	8.4
	人工林	96.20	6,475	359.8	0.33	21	1.2
6	天然林	1,071.53	134,768	4,209.5			
	人工林	38.14	3,802	135.4	0.43	71	1.9
7	天然林	740.21	100,432	2,296.1			
	人工林	219.17	21,892	609.6			
8	天然林	1,339.38	196,232	3,184.8	0.05	10	0.1
	人工林	747.09	104,416	1,789.6	2.09	307	5.1
9	天然林	2,541.32	391,711	4,647.0			
	人工林	1,174.92	182,332	2,171.1	5.46	1,208	12.6
10	天然林	4,046.95	669,007	5,951.2			
	人工林	3,047.60	519,518	4,570.5	2.27	449	3.6
11	天然林	11,470.32	2,071,633	14,691.7	2.08	415	2.9
	人工林	7,592.37	1,483,158	10,177.3	29.78	7,132	46.5
12	天然林	27,416.87	5,147,514	27,176.0	4.17	881	4.3
	人工林	7,035.66	1,338,097	7,162.7	211.08	51,898	247.4
13	天然林	29,174.80	5,530,783	22,975.7	8.06	1,940	7.5
	人工林	2,019.77	353,806	1,527.5	202.05	50,872	192.8
14	天然林	21,198.54	4,073,068	13,435.1	9.53	1,962	6.3
	人工林	618.04	98,953	340.1	15.54	3,821	11.3
15	天然林	13,799.75	2,695,896	6,849.6	1.22	293	0.7
	人工林	193.16	32,519	82.0	0.12	25	0.1
16	天然林	11,148.55	2,190,430	5,553.8	5.19	992	2.6
	人工林	129.96	21,103	55.0	0.09	19	
17	天然林	8,996.78	1,734,684	4,395.5	3.65	760	1.9
	人工林	105.38	17,319	46.4	0.32	67	0.1
18	天然林	9,071.44	1,674,711	4,268.9	3.19	739	1.6
	人工林	75.36	13,247	33.7	0.12	15	
19	天然林	7,561.36	1,338,167	3,449.1	4.67	985	2.3
	人工林	45.74	7,726	20.0			
20	天然林	18,735.05	3,028,742	7,909.2	108.57	23,686	56.4
	人工林	100.59	15,787	41.5	1.83	341	0.8



## (7) 民有林齡級別森林資源構成表(4/6)

(単位：面積ha, 材積m<sup>3</sup>, 成長量m<sup>3</sup>)

区 分	広 葉 樹 総 数			ク ヌ ギ		
	面 積	材 積	成 長 量	面 積	材 積	成 長 量
総 数						
立木地合計	209,067.92	23,862,467	259,482.9	1,706.73	142,301	2,582.0
天然林合計	203,872.25	23,549,093	251,310.4	879.40	99,636	917.3
人工林合計	5,195.67	313,374	8,172.5	827.33	42,665	1,664.7
1	天然林	3.87		0.01		
	人工林	0.34				
2	天然林	111.43				
	人工林	10.28		0.25		
3	天然林	924.04	510	50.8		
	人工林	308.48	27	2.6	16.66	
4	天然林	552.83	7,162	515.2		
	人工林	570.70	12,119	902.3	62.91	1,409
5	天然林	503.42	19,667	1,117.2	2.01	68
	人工林	823.36	29,484	1,730.6	217.44	7,734
6	天然林	1,305.86	72,061	2,936.9	24.86	941
	人工林	637.37	31,098	1,299.4	219.46	11,565
7	天然林	3,232.30	203,846	6,836.4	1.30	75
	人工林	757.85	44,510	1,516.1	247.37	15,694
8	天然林	6,093.15	426,557	11,408.2	1.59	111
	人工林	559.19	38,468	1,044.7	33.05	2,762
9	天然林	9,194.69	726,206	15,468.7	0.11	7
	人工林	98.96	7,690	165.1	3.41	314
10	天然林	14,336.16	1,327,984	23,207.2	7.47	734
	人工林	97.18	8,870	155.0	3.35	378
11	天然林	19,770.27	2,099,515	29,619.2	21.11	2,246
	人工林	174.19	17,235	244.0	0.60	57
12	天然林	31,657.48	3,661,762	42,307.2	91.93	10,189
	人工林	306.11	31,807	369.4	1.01	120
13	天然林	39,076.45	4,697,749	52,790.6	194.72	22,055
	人工林	251.64	25,708	301.4	2.32	275
14	天然林	28,683.56	3,684,303	27,668.8	262.79	30,839
	人工林	262.99	28,833	224.1	2.44	252
15	天然林	17,715.88	2,377,344	13,688.9	121.56	14,385
	人工林	121.28	14,074	85.2	11.38	1,394
16	天然林	12,733.80	1,736,259	9,826.5	93.67	10,759
	人工林	86.29	10,623	60.4	5.68	711
17	天然林	7,880.93	1,084,945	6,102.0	38.77	5,026
	人工林	27.70	3,067	18.4		
18	天然林	4,044.38	560,596	3,120.7	6.83	832
	人工林	21.59	2,347	14.2		
19	天然林	2,117.71	295,725	1,621.4	7.28	985
	人工林	25.03	1,990	10.7		
20	天然林	3,934.04	566,902	3,024.5	3.39	384
	人工林	55.14	5,424	28.9		

## (7) 民有林齡級別森林資源構成表(5/6)

(単位：面積ha, 材積m<sup>3</sup>, 成長量m<sup>3</sup>)

区 分	ア ベ マ キ			ク リ		
	面 積	材 積	成 長 量	面 積	材 積	成 長 量
総 数						
立木地合計	141.83	16,431	129.7	158.38	18,929	205.7
天然林合計	127.60	14,669	114.9	78.58	10,537	88.8
人工林合計	14.23	1,762	14.8	79.80	8,392	116.9
1	天然林					
	人工林					
2	天然林					
	人工林					
3	天然林					
	人工林			0.15		
4	天然林					
	人工林			5.86	191	13.0
5	天然林					
	人工林	0.10	5	0.03	1	0.1
6	天然林	6.60	182	7.8		
	人工林			2.97	186	7.5
7	天然林					
	人工林			0.10	6	0.2
8	天然林	0.68	46	1.2		
	人工林			0.26	18	0.5
9	天然林	0.15	11	0.2		
	人工林			0.43	34	0.7
10	天然林	1.00	101	1.8	68	1.1
	人工林			6.95	648	11.3
11	天然林	0.41	39	0.5	217	3.1
	人工林	0.04	4	0.1	2,462	34.9
12	天然林	5.18	575	6.6	4,348	51.3
	人工林			20.19	2,359	27.5
13	天然林	16.70	1,980	22.7	202	2.3
	人工林	1.99	218	2.7	1,390	14.8
14	天然林	13.35	1,711	13.0	260	2.0
	人工林	10.77	1,341	10.5	267	1.9
15	天然林	17.97	2,184	13.5	133	0.8
	人工林			2.00	300	1.4
16	天然林	26.22	3,143	18.3	111	0.5
	人工林	0.53	81	0.5	126	0.7
17	天然林	16.83	2,029	12.1	803	4.6
	人工林	0.20	24	0.2	176	0.9
18	天然林	16.48	1,915	12.8	414	2.3
	人工林	0.60	89	0.5	113	0.7
19	天然林	4.10	514	3.0	306	1.7
	人工林			0.87	104	0.7
20	天然林	1.93	239	1.4	3,675	19.1
	人工林			0.10	11	0.1

## (7) 民有林齡級別森林資源構成表(6/6)

(単位：面積ha, 材積m<sup>3</sup>, 成長量m<sup>3</sup>)

区 分	ブ ナ			そ の 他 広		
	面 積	材 積	成 長 量	面 積	材 積	成 長 量
総 数						
立木地合計	238.36	32,688	185.9	206,822.62	23,652,118	256,379.6
天然林合計	231.96	32,385	169.3	202,554.71	23,391,866	250,020.1
人工林合計	6.40	303	16.6	4,267.91	260,252	6,359.5
1	天然林			3.86		
	人工林			0.34		
2	天然林			111.43		
	人工林			10.03		
3	天然林			924.04	510	50.8
	人工林	0.02		291.65	27	2.6
4	天然林			552.83	7,162	515.2
	人工林	0.10	3	501.83	10,516	783.1
5	天然林			501.41	19,599	1,113.1
	人工林	6.28	300	599.51	21,444	1,255.5
6	天然林			1,274.40	70,938	2,889.5
	人工林			414.94	19,347	814.1
7	天然林	0.31	17	3,230.69	203,754	6,833.2
	人工林			510.38	28,810	998.1
8	天然林			6,090.88	426,400	11,404.0
	人工林			525.88	35,688	973.3
9	天然林			9,194.43	726,188	15,468.3
	人工林			95.12	7,342	157.8
10	天然林			14,327.09	1,327,081	23,191.8
	人工林			86.88	7,844	137.3
11	天然林			19,746.52	2,097,013	29,583.9
	人工林			151.32	14,712	208.2
12	天然林	0.36	48	31,526.91	3,646,602	42,130.6
	人工林			284.91	29,328	340.6
13	天然林			38,863.19	4,673,512	52,506.7
	人工林			235.77	23,825	280.7
14	天然林	0.06	7	28,405.14	3,651,486	27,406.5
	人工林			247.15	26,973	209.5
15	天然林	2.43	365	17,572.85	2,360,277	13,583.5
	人工林			107.90	12,380	74.8
16	天然林	11.92	1,811	12,601.08	1,720,435	9,730.8
	人工林			79.04	9,705	54.8
17	天然林	0.16	19	7,819.07	1,077,068	6,056.2
	人工林			25.97	2,867	17.3
18	天然林			4,017.33	557,435	3,100.3
	人工林			20.09	2,145	13.0
19	天然林	42.29	4,974	2,061.57	288,946	1,584.9
	人工林			24.16	1,886	10.0
20	天然林	174.43	25,144	3,729.99	537,460	2,870.8
	人工林			55.04	5,413	28.8

資料：県林業課調べ（平成30年4月1日現在）

## (8) 所有規模別林家数(1/2)

単位：戸

市町村		区分	総数	1～3 ha未満	3～5	5～10	10～20	20～30	30～50	50～100	100 ha以上	
西部農林水産事務所	広島市	(広島)	4,880	3,061	767	612	262	81	58	25	14	
		(湯来)	361	186	70	57	32	6	7	1	2	
		小計	5,241	3,247	837	669	294	87	65	26	16	
	安芸郡	府中町	97	60	17	11	5	2	2			
		海田町	52	38	6	6	2					
		熊野町	218	178	26	10	1	2	1			
		坂町	11	8	2	1						
		大竹市	346	185	80	47	25	4	4		1	
	廿日市市	(廿日市)	352	218	66	33	18	2	7	4	4	
		(大野)	210	137	36	23	10	1	1	2		
		(佐伯)	557	357	82	56	38	12	7	2	3	
		(吉和)	62	30	13	10	4	2	3			
		(宮島)	4	3		1						
	小計	1,185	745	197	123	70	17	18	8	7		
	安芸高田市	(吉田)	700	440	137	79	29	9	5	1		
		(八千代)	369	219	60	59	25	4	1	1		
		(美土里)	607	186	142	153	88	19	16	3		
		(高宮)	730	395	157	121	39	9	6	3		
		(甲田)	503	296	106	69	28	2	1	1		
(向原)		576	296	125	107	33	7	7	1			
小計	3,485	1,832	727	588	242	50	36	10				
安芸太田町	(加計)	433	190	82	75	40	21	16	6	3		
	(筒賀)	125	56	28	25	10	1	3	1	1		
	(戸河内)	381	117	94	82	51	20	7	9	1		
	小計	939	363	204	182	101	42	26	16	5		
北広島町	(芸北)	626	62	114	172	177	67	28	5	1		
	(大朝)	514	185	101	111	83	21	9	3	1		
	(千代田)	1,172	499	267	255	116	14	15	6			
	(豊平)	684	234	170	144	96	20	14	3	2		
小計	2,996	980	652	682	472	122	66	17	4			
計			14,570	7,636	2,748	2,319	1,212	326	218	77	33	
農林事業所	呉市	(呉)	452	346	57	32	9	1	7			
		(音戸)	53	41	7	4	1					
		(倉橋)	74	56	13	4	1					
		(下蒲刈)	29	22	4	3						
		(蒲刈)	41	34	5	2						
		(安浦)	284	189	49	23	14	2	2	1		
		(川尻)	42	29	8	3	2					
		(豊浜)	53	47	4	2						
	(豊)	16	12		1	1						
	小計	1,044	781	148	74	28	3	9	1			
	江田島市	(江田島)	95	74	14	4	2		1			
		(能美)	23	22		1						
		(沖美)	35	27	7	1						
		(大柿)	67	54	4	3						
小計	220	181	27	9	2		1					
事業所計			1,264	962	175	83	30	3	10	1		
東広島農林事業所	竹原市	511	312	112	61	16	5	3		1		
	東広島市	(東広島)	2,038	1,331	384	213	84	15	6	4	1	
		(黒瀬)	230	178	31	16	3	1	1			
		(福富)	317	132	66	73	34	10		2		
		(豊栄)	472	248	107	76	32	5	1	3		
		(河内)	708	353	176	122	43	7	5	1	1	
		(安芸津)	307	203	63	25	11	4			1	
	小計	4,072	2,445	827	525	207	42	13	10	3		
	豊田郡	大崎上島町	95	80	11	4						
		(東野)	22	16	4	1	1					
		(木江)	48	37	7	3	1					
		小計	165	133	22	8	2					
	事業所計			4,748	2,890	961	594	225	47	16	10	4
	事務所計			5,566	3,405	1,136	680	252	56	19	10	6

## (8) 所有規模別林家数 (2/2)

市町村		区分	総数	1～3 ha未満	3～5	5～10	10～20	20～30	30～50	50～100	100 ha以上	
東部 農林水産事務所	福山市	(福山)	1,418	942	246	120	60	20	11	12	2	
		(内海)	42	37	3	2						
		(沼隈)	76	65	10						1	
		(神辺)	305	220	43	20	15	3	2	1	1	
		(新市)	310	212	44	31	14	6	2	1		
		小計	2,151	1,479	347	173	90	29	15	15	3	
	府中市	(府中)	761	481	133	93	42	7	4	1		
		(上下)	643	306	142	117	52	14	8	3	1	
		小計	1,404	787	275	210	94	21	12	4	1	
	神石郡	神石高原町	(油木)	463	213	103	86	41	11	6	3	
			(神石)	500	188	121	126	45	10	7	3	
			(豊松)	312	126	71	63	37	8	5	2	
			(三和)	651	274	152	131	64	17	10	2	1
			小計	1,926	801	447	406	187	46	28	10	1
	計			5,481	3,067	1,069	789	371	96	55	29	5
	尾道 農林事務所	三原市	(三原)	1,228	749	251	128	62	16	8	8	6
			(大和)	981	414	242	209	82	22	6	3	3
			(本郷)	403	271	70	48	12	1	1		
			(久井)	478	294	116	44	18	2	2	1	1
			小計	3,090	1,728	679	429	174	41	17	12	10
尾道市		(尾道)	640	460	105	52	17	2	3		1	
		(因島)	111	89	12	7	1		1	1		
		(瀬戸田)	222	169	34	13	4		1	1		
		(御調)	752	410	176	108	39	14	4	1		
		(向島)	6	1	3							
小計		1,731	1,131	330	180	61	16	9	3	1		
世羅郡		世羅町	(甲山)	739	364	141	142	61	16	11	2	2
			(世羅)	811	425	171	147	57	8	3		
			(世羅西)	743	367	191	121	48	13	3		
			小計	2,293	1,156	503	410	166	37	17	2	2
事業所計			7,114	4,015	1,512	1,019	401	94	43	17	13	
事務所計			12,595	7,082	2,581	1,808	772	190	98	46	18	
北部 農林水産事務所		三次市	(三次)	1,832	950	384	292	137	36	22	6	5
			(君田)	293	106	52	69	47	9	6	3	1
			(布野)	292	84	57	82	40	19	4	6	
	(作木)		308	122	62	83	27	7	6		1	
	(吉舎)		553	260	110	109	49	15	8	1	1	
	(三良坂)		269	127	66	53	17	2	3	1		
	(三和)		399	186	100	66	32	9	5	1		
	(甲奴)		652	285	172	126	52	11	3	2	1	
	小計	4,598	2,120	1,003	880	401	108	57	20	9		
	庄原市	(庄原)	1,310	760	250	167	89	21	12	8	3	
		(総領)	353	138	61	76	41	14	12	8	3	
		(西城)	390	155	76	71	44	21	9	11	3	
		(東城)	1,008	443	206	161	112	47	26	7	6	
		(口和)	425	125	85	106	54	24	17	12	2	
		(高野)	378	89	48	85	84	35	23	8	6	
		(比和)	314	73	64	85	55	19	11	5	1	
		小計	4,178	1,783	790	751	479	181	110	59	24	
	事務所計			8,776	3,903	1,793	1,631	880	289	167	79	33
	県計			41,953	22,473	8,258	6,435	3,119	855	509	213	88

資料：「2015年農林業センサス」（農林水産省大臣官房統計部）

注1：平成12年調査から、保有山林面積1ha以上のものを調査対象とした。

注2：秘匿措置によって内訳が公表されていない場合があるため、総数と合計が一致しない場合がある。

(9) 所有形態別経営体数 (1/2)

市町村名		調査項目	総経営体数	農事組合法人	会社	農協	森林組合	その他の各種団体	その他の法人	地方公共団体・財産区	法人化していない	
西部農林水産事務所	広島市	(広島)	189		3		10		4	2	168	
		(湯来)	16				2				14	
		小計	205		3		13		4	2	183	
	安芸郡	府中町	1									
		海田町	1									
		熊野町	1									
		坂町										
		大竹市	10							1	9	
	廿日市市	(廿日市)	12		3					2	2	2
		(大野)	3									3
		(佐伯)	25		2		1					21
		(吉和)										
		(宮島)										
		小計	40		5		1		2	2	30	
	安芸高田市	(吉田)	225		1	1	2		1	8	212	
		(八千代)	137				1				136	
		(美土里)	374				1		1		372	
		(高宮)	307								307	
		(甲田)	189		1				3		185	
		(向原)	270				8				262	
小計		1,502		2	1	12		5	8	1,474		
山県郡	安芸太田町	(加計)	48		3		1		1		43	
	(筒賀)	14								1	13	
	(戸河内)	45		2		1				1	41	
	小計	107		5		2		1	2	97		
	北広島町	(芸北)	276		5		9		2		260	
	(大朝)	102		3		2				97		
	(千代田)	275	1	3		3		1	1	265		
	(豊平)	60		1		3				40		
	小計	713	1	12		17		3	1	679		
	<b>計</b>	2,580	1	27	1	45	0	15	16	2,472		
呉農林事業所	呉市	(呉)	2									
		(音戸)										
		(倉橋)										
		(下蒲刈)										
		(蒲刈)										
		(安浦)	9		1						7	
		(川尻)										
		(豊浜)										
		(豊)										
	小計	11		1					1	9		
	江田島市	(江田島)										
		(能美)										
		(沖美)	1									
		(大柿)										
小計	1											
	<b>事業所計</b>	12		1					1	9		
東広島事業所	竹原	9									4	
	東広島市	(東広島)	72		2		1		2		59	
		(黒瀬)	6				2				1	
		(福富)	26								26	
		(豊栄)	43								43	
		(河内)	27								25	
		(安芸津)	5								5	
		小計	179		2		6		2		169	
	大崎上島町	(大崎)										
		(東野)										
		(木江)										
	小計											
		<b>事業所計</b>	188		2		6		2		173	
		<b>事務所計</b>	2,780	1	30	1	51		17	17	2,654	

(9) 所有形態別経営体数 (2/2)

市町村名		調査項目	総経営体数	農事組合法人	会社	農協	森林組合	その他の各種団体	その他の法人	地方公共団体・財産区	法人化していない	
東部農林水産事務所	福山市	(福山)	24								3	
		(内海)										
		(沼隈)	2									
		(神辺)	6									
		(新市)	7				1				4	
		小計	39		3		4		2	1	29	
	府中市	(府中)	24		1		2				18	
		(上下)	46								40	
		小計	70		1		4				65	
	神石郡 神石高原町	(油木)	37		2		1		1		33	
		(神石)	37								37	
		(豊松)	43		1				1		41	
		(三和)	74		3				1	1	69	
		小計	191		6		1		3	1	180	
	<b>計</b>			300		10		9		5	2	274
	尾道農林事業所	三原市	(三原)	30				1				25
			(大和)	64		3		1				58
			(本郷)	21				1			1	15
			(久井)	25								25
			小計	140		3		3			1	133
尾道市		(尾道)	9				1				2	
		(因島)										
		(瀬戸田)										
		(御調)	17				1				12	
		(向島)										
小計		26				2				24		
世羅郡 世羅町		(甲山)	42				1				39	
		(世羅)	36	1							35	
		(世羅西)	42		1						37	
		小計	120	1	1		1				117	
<b>事業所計</b>			286	1	4		6			274		
<b>事務所計</b>			586	1	14		15		5	2	548	
北部農林水産事務所		三次市	(三次)	85				1				78
			(君田)	17		1						16
			(布野)	22		1		2				19
	(作木)		15		1		1				13	
	(吉舎)		27							1	25	
	(三良坂)		16								16	
	(三和)		17								17	
	小計		245		3		4			1	237	
	庄原市	(庄原)	328		5		1		3	2	317	
		(総領)	103		1						102	
		(西城)	86				1		1		84	
		(東城)	202		3		1		7		191	
		(口和)	56								56	
		(高野)	53								53	
		(比和)	48				1			1	46	
	小計	876		9		4		11	3	849		
	<b>事務所計</b>			1,121		12		8		11	4	1,086
	<b>累計</b>			4,487	2	56	1	75		33	24	4,296

資料：「2015年農林業センサス」（農林水産省大臣官房統計部）による。

※秘匿措置により内訳を公表していない部分があるため、総経営体数と経営体数の合計が一致しない場合がある。

## (10) 林道・公道現況

市 町 村 名		林 道 (自動車道)		民有林面積 h a (B)	林道密度 A/B	林内公道 延長m (C)	林内道路 密度 (A+C)/B		
		路線数	延長m (A)						
広島 地域事務所	広島市	中・東・南・西区 (広島)	1	2,900	819.93	3.5	13,500	20.0	
		東 区 (安芸)	11	14,511	1,589.84	9.1	21,212	22.5	
			(船越)			118.73		1,800	15.2
			(瀬野川)	9	8,058	3,671.12	2.2	44,100	14.2
		安 芸 区	(阿戸)	12	19,725	1,504.68	13.1	22,000	27.7
			(矢野)	2	1,166	563.63	2.1	10,100	20.0
			(祇園)	2	2,558	445.61	5.7	5,900	19.0
			(安古市)	1	87	632.21	0.1	9,900	15.8
			(佐東)	6	3,763	573.48	6.6	10,300	24.5
			(沼田)	60	51,285	4,604.91	11.1	56,096	23.3
		安 佐 南 区	(高陽)	16	15,791	2,913.08	5.4	32,600	16.6
			(白木)	41	60,014	7,789.49	7.7	76,400	17.5
			(可部)	17	22,262	6,028.39	3.7	76,100	16.3
	(安佐)		35	38,943	7,959.42	4.9	83,600	15.4	
	(五日市)		10	12,460	3,233.12	3.9	48,263	18.8	
	(湯来)		47	84,500	13,448.96	6.3	231,541	23.5	
	小 計		270	338,023	55,896.60	6.0	743,412	19.3	
	安芸郡	府 中 町	3	7,858	434.40	18.1	6,403	32.8	
		海 田 町	1	3,802	529.28	7.2	3,500	13.8	
		熊 野 町	15	9,403	1,926.37	4.9	10,900	10.5	
		坂 町			715.95		7,000	9.8	
	大 竹 市		3	8,053	5,749.13	1.4	67,600	13.2	
	廿 日 市 市	(廿日市)	12	14,673	2,828.82	5.2	33,700	17.1	
		(佐伯)	57	70,003	15,892.84	4.4	158,714	14.4	
		(吉和)	45	68,146	10,383.29	6.6	65,659	12.9	
		(大野)	14	31,157	5,702.20	5.5	58,597	15.7	
		(宮島)							
小 計		128	183,979	34,807.15	5.3	316,670	14.4		
計		420	551,118	100,058.88	5.5	1,155,485	17.1		
呉 地域事務所	呉 市	(呉)	21	26,593	6,253.93	4.3	89,000	18.5	
		(音戸)	2	13,102	789.85	16.6	14,600	35.1	
		(倉橋)	8	15,734	3,302.24	4.8	48,000	19.3	
		(下蒲刈)	3	5,938	396.55	15.0	5,300	28.3	
		(蒲刈)	11	19,994	942.05	21.2	17,600	39.9	
		(安浦)	6	13,551	3,414.75	4.0	44,258	16.9	
		(川尻)	4	7,530	1,035.54	7.3	12,239	19.1	
		(豊浜)	4	12,596	534.18	23.6	4,000	31.1	
		(豊)	1	2,921	375.24	7.8	6,200	24.3	
		小 計	60	117,959	17,044.33	6.9	241,197	21.1	
	江 田 島 市	(江田島)	9	18,870	1,311.05	14.4	16,500	27.0	
		(能美)	3	9,465	606.96	15.6	6,100	25.6	
		(沖美)	5	9,233	1,867.65	4.9	19,400	15.3	
		(大柿)	5	10,002	1,265.74	7.9	13,900	18.9	
	小 計	22	47,570	5,051.40	9.4	55,900	20.5		
	計		82	165,529	22,095.73	7.5	297,097	20.9	
	芸北 地域事務所	山 県 郡	安 芸 太 田 町	(加計)	24	68,258	7,763.33	8.8	55,190
(筒賀)				17	34,305	4,803.56	7.1	49,801	17.5
(戸河内)				37	76,817	15,540.53	4.9	121,483	12.8
小 計				78	179,380	28,107.42	6.4	226,474	14.4
北 広 島 町		(芸北)	51	96,678	21,917.55	4.4	171,236	12.2	
		(大朝)	26	33,807	7,364.68	4.6	125,000	21.6	
		(千代田)	32	41,179	13,236.12	3.1	73,430	8.7	
		(豊平)	45	60,037	9,888.65	6.1	102,600	16.4	
小 計		154	231,701	52,407.00	4.4	472,266	13.4		
安 芸 高 田 市		(吉田)	20	22,148	5,892.80	3.8	45,937	11.6	
		(八千代)	29	35,036	3,842.10	9.1	46,800	21.3	
		(美土里)	29	35,048	8,593.08	4.1	18,000	6.2	
		(高宮)	13	16,240	8,770.21	1.9	111,871	14.6	
		(甲田)	11	6,475	5,103.72	1.3	63,914	13.8	
		(向原)	19	34,744	6,071.31	5.7	65,168	16.5	
小 計		121	149,691	38,273.22	3.9	351,690	13.1		
計		353	560,772	118,787.64	4.7	1,050,430	13.6		



(11) 作業道現況

市 町 名			路線数	延長 (m)	市 町 村 名			路線数	延長 (m)			
西部農林水産事務所	広島市	中・東・南・西区 (広島)	138	120,361	西部農林水産事務所	東広島農林事業所	竹原市		3	3,685		
		東区 (安芸)					東広島市	(西条)	12	14,128		
		(船越)						(八本松)				
		安芸区 (瀬野川)						(志和)				
								(阿戸)			(高屋)	
		安佐南区 (矢野)						(黒瀬)			7	3,865
								(祇園)			(福富)	6
		安佐北区 (安古市)						(豊栄)			6	2,287
								(佐東)			(河内)	3
		佐伯区 (沼田)						(安芸津)			9	7,913
(高陽)	<b>小計</b>		43	37,755								
<b>小計</b>		42	77,004	豊田郡	大崎上島町	(大崎)						
<b>大竹市</b>		1	2,300			(東野)						
西部農林水産事務所	廿日市市	(廿日市)	5	8,794	東部農林水産事務所	尾道農林事業所	福山市		5	1,379		
		(佐伯)	46	82,840			(福山)	5	1,379			
		(吉和)	207	187,597			(加茂)					
		(大野)	3	4,011			(芦田)					
		(宮島)					(駅家)					
		<b>小計</b>	261	283,242			(内海)			1	685	
		安芸高田市	(吉田)	16			22,572			(新市)		
			(八千代)	17			30,058			(沼隈)	4	1,418
			(美土里)	57			53,351			(神辺)	1	407
			(高宮)	28			33,104			<b>小計</b>	11	3,889
(甲田)	6		1,120	府中市	(府中)	6	5,547					
(向原)	24		25,672		(協和)							
<b>小計</b>	148	165,877	<b>小計</b>	61	29,447							
安芸郡	府中町			(上下)	67	34,994						
	海田町			<b>小計</b>	67	34,994						
	熊野町			(油木)	43	23,338						
山県郡	安芸太田町	(加計)	54	57,625	神石郡	神石高原町	(神石)	95	94,261			
		(筒賀)	34	47,030			(豊松)	49	23,806			
		(戸河内)	84	175,062			(三和)	79	41,314			
		<b>小計</b>	172	279,717			<b>小計</b>	266	182,719			
	北広島町	(芸北)	159	180,419	<b>計</b>		344	221,602				
		(大朝)	51	58,956	三原市	(三原)	2	339				
		(千代田)	26	30,592		(本郷)	3	1,257				
		(豊平)	57	68,330		(久井)	12	5,700				
	<b>小計</b>	293	338,297	(大和)		12	10,780					
	<b>計</b>		1,055	1,266,798		<b>小計</b>	29	18,076				
呉農林事業所	呉市	(呉)				北部農林水産事務所	尾道市	(尾道)				
		(音戸)						(因島)				
		(倉橋)						(瀬戸田)				
		(下蒲刈)						(御調)	15	13,627		
		(蒲刈)						(向島)				
		(安浦)			<b>小計</b>			15	13,627			
		(川尻)			世羅郡			世羅町	(甲山)	44	22,467	
		(豊浜)							(世羅)	28	12,117	
		(豊)			(世羅西)			10	4,948			
		<b>小計</b>			<b>小計</b>			82	39,532			
江田島市	(江田島)			<b>事業所計</b>		126	71,235					
	(能美)			三次市	(三次)	95	99,687					
	(沖美)	2	611		(君田)	67	84,612					
	(大柿)				(布野)	180	213,639					
	<b>小計</b>	2	611		(作木)	55	101,513					
<b>事業所計</b>	2	611	(吉舎)		36	30,383						
				庄原市	(三良坂)	17	20,683					
					(三和)	21	20,729					
					(甲奴)	44	25,431					
					<b>小計</b>	515	596,677					
					(庄原)	121	102,869					
					(西城)	142	143,786					
					(東城)	528	424,594					
					(口和)	61	50,846					
					(高野)	54	33,473					
					(比和)	80	54,603					
				(総領)	62	86,797						
				<b>小計</b>	1,048	896,968						
				<b>事務所計</b>		1,563	1,493,645					
				<b>県計</b>		3,136	3,095,331					

資料 : 県林業課調べ(平成29年3月31日現在)

市町村名	区 分		林 道 (自動車道)		民有林面積 h a (B)	林道密度 A/B	林内公道 延長m(C)	林内道路 密度 (A+C)/B	
			路線数	延長m(A)					
				路線数	延長m(A)	h a (B)	A/B	延長m(C)	(A+C)/B
東 広 島 地 域 事 務 所	竹 原 市		8	8,460	7,670.83	1.1	101,068	14.3	
	東 広 島 市	(西条)	9	10,238	3,946.09	2.6			
		(八本松)	14	14,910	2,697.96	5.5			
		(志和)	12	18,290	3,452.26	5.3			
		(高屋)	12	15,698	4,099.76	3.8	240,462	21.1	
		(黒瀬)	7	5,068	2,772.36	1.8	44,600	17.9	
		(福富)	19	39,046	4,399.49	8.9	64,776	23.6	
		(豊栄)	8	17,182	5,246.23	3.3	72,028	17.0	
		(河内)	12	21,716	5,580.57	3.9	85,807	19.3	
		(安芸津)	8	12,612	4,512.02	2.8	61,500	16.4	
	小 計	101	154,760	36,706.74	4.2	569,173	19.7		
	豊 田 郡	大 崎 上 島 町	(大崎)	2	4,253	585.16	7.3	9,300	23.2
			(東野)	-	-	502.61	-	5,000	9.9
			(木江)	3	6,389	372.14	17.2	5,000	30.6
			小 計	5	10,642	1,459.91	7.3	19,300	20.5
計			114	173,862	45,837.48	3.8	689,541	18.8	
尾 三 地 域 事 務 所	三 原 市	(三原)	30	23,294	11,633.30	2.0	72,600	8.2	
		(本郷)	9	19,228	3,898.23	4.9	30,620	12.8	
		(久井)	17	18,982	3,724.74	5.1	45,409	17.3	
		(大和)	26	36,067	8,410.36	4.3	126,656	19.3	
		小 計	82	97,571	27,666.63	3.5	275,285	13.5	
	尾 道 市	(尾道)	14	14,638	5,249.36	2.8	53,300	12.9	
		(御調)	49	40,498	6,176.79	6.6	73,228	18.4	
		(向島)	4	2,742	231.69	11.8	5,300	34.7	
		(因島)	10	13,622	1,253.80	10.9	20,300	27.1	
		(瀬戸田)	2	2,336	1,217.32	1.9	23,600	21.3	
		小 計	79	73,836	14,128.96	5.2	175,728	17.7	
	世 羅 郡	世 羅 町	(甲山)	34	43,478	7,406.94	5.9	75,632	16.1
			(世羅)	18	31,948	7,028.63	4.5	87,500	17.0
			(世羅西)	18	22,617	4,435.46	5.1	97,100	27.0
			小 計	70	98,043	18,871.03	5.2	260,232	19.0
計			231	269,450	60,666.62	4.4	711,245	16.2	
福 山 地 域 事 務 所	福 山 市	(福山)	20	31,409	7,105.73	4.4			
		(加茂)	7	18,145	4,273.63	4.2			
		(芦田)	2	4,996	1,505.23	3.3			
		(駄家)	9	10,544	1,917.63	5.5	123,400	12.7	
		(内海)	5	6,035	733.06	8.2	5,000	15.1	
		(新市)	7	10,085	2,665.92	3.8	31,800	15.7	
		(沼隈)	11	14,966	1,749.39	8.6	13,600	16.3	
		(神辺)	9	7,153	2,570.21	2.8	32,800	15.5	
	小 計	70	103,333	22,520.80	4.6	206,600	13.8		
	府 中 市	(府中)	24	22,612	4,856.29	4.7			
		(協和)	12	16,409	2,135.40	7.7	59,352	14.1	
		(上下)	15	13,571	5,900.67	2.3	74,317	14.9	
		小 計	51	52,592	12,892.36	4.1	133,669	14.4	
	神 石 郡	神 石 高 原 町	(油木)	20	39,010	7,003.61	5.6	85,100	17.7
			(神石)	37	56,911	7,550.35	7.5	101,084	20.9
(豊松)			14	19,613	3,875.80	5.1	39,000	15.1	
(三和)			26	49,408	8,509.97	5.8	119,400	19.8	
小 計			97	164,942	26,939.73	6.1	344,584	18.9	
計			218	320,867	62,352.89	5.1	684,853	16.1	
備 北 地 域 事 務 所	三 次 市	(三次)	22	31,858	16,199.28	2.0	187,700	13.6	
		(君田)	34	53,085	5,834.22	9.1	45,919	17.0	
		(布野)	21	29,436	6,871.28	4.3	53,896	12.1	
		(作木)	21	50,390	7,618.15	6.6	66,600	15.4	
		(吉舎)	29	32,156	6,546.71	4.9	99,814	20.2	
		(三良坂)	18	12,919	2,746.96	4.7	36,037	17.8	
		(三和)	11	16,812	5,140.85	3.3	62,400	15.4	
		(甲奴)	8	10,777	4,899.18	2.2	59,051	14.3	
	小 計	164	237,433	55,856.63	4.3	611,417	15.2		
	庄 原 市	(庄原)	43	41,357	17,033.53	2.4	208,575	14.7	
		(西城)	38	54,476	19,549.37	2.8	168,807	11.4	
		(東城)	64	81,635	25,110.54	3.3	232,428	12.5	
		(口和)	37	42,253	8,940.58	4.7	78,050	13.5	
		(高野)	19	45,692	11,144.01	4.1	91,514	12.3	
		(比和)	23	25,748	11,041.66	2.3	123,591	13.5	
(総領)		20	17,930	5,338.41	3.4	52,881	13.3		
小 計	244	309,091	98,158.10	3.1	955,846	12.9			
合 計			408	546,524	154,014.73	3.5	1,567,263	13.7	
県 計			1,826	2,588,122	563,813.97	4.6	6,155,914	15.5	

資料：民有林面積（平成19年4月1日現在） 林道延長（平成19年3月31日現在）

(12) 特用林産物生産量 (平成28年)

単位：木酢液、竹酢液(%) その他(kg)

市町名	区分		乾しいたけ	生しいたけ	まつたけ	えのきたけ	ひらたけ	ぶなしめじ	まいたけ	エリンギ	わさび	たけのこ	黒炭	竹炭	粉炭	木酢液	竹酢液	
	市町名	区分																
西部農林水産事務所	広島市		82	15,215			2,587											
	大竹市																	
	廿日市市		216	40,805					19,200		5,750							
	安芸高田市		144	2,006														
	安芸郡	府中町																
		海田町			250													
		熊野町			98													
		坂町																
	山県郡	安芸太田町			200													
		北広島町		82	13,294					1,740								
	計		524	71,868			2,587		19,200	1,740	5,750							
呉農林事業所	呉市		465	17,000		249,320	43											
	江田島市			8,960										2,970			820	
	計		465	25,960		249,320	43							2,970			820	
東広島農林事業所	竹原市			500								21,340		1,100			700	
	東広島市		253	53,068					19,800									
	豊田郡	大崎上島町		470,957								3,000		450			540	
	計		253	524,525					19,800			24,340		1,550			1,240	
東部農林水産事務所	福山市		1,266	7,513			3					30						
	府中市		130	220														
	神石郡	神石高原町		900	870	98												
	計		2,296	8,603	98		3					30						
尾道農林事業所	三原市		169	1,899				2,976,000		2,696,000								
	尾道市		8	14,799														
	世羅郡	世羅町		36,917												600		
	計		177	53,615				2,976,000		2,696,000						600		
産務所	三次市		931	48,012			2,000											
	庄原市		2,465	16,897			35						2,000			300		
	計		3,396	64,909			2,035						2,000			300		
県計		7,111	749,480	98	249,320	4,668	2,976,000	39,000	2,697,740	5,750	24,370	2,000	4,520		900	2,060		

資料：「平成28年における特用林産物の生産販売統計」(県林業課)

## (13) 事業別の造林面積 (平成28年度) (1/2)

(単位:ha)

区分		合計	造林事業	治山事業	融資造林	森林農地整備センター	
市町村							
西部農林水産事務所	広島市	(広島)	5.31	0.73		4.58	
		(湯来)	0.10	0.10			
		<b>小計</b>	<b>5.41</b>	<b>0.83</b>		<b>4.58</b>	
	廿日市市	大竹市					
		(廿日市)					
		(大野)					
		(佐伯)					
		(吉和)	0.54	0.54			
		<b>小計</b>	<b>0.54</b>	<b>0.54</b>			
	安芸高田市	(吉田)					
		(八千代)					
		(美土里)	2.57	2.57			
		(高宮)					
		<b>小計</b>	<b>5.61</b>	<b>2.57</b>			<b>5.61</b>
	安芸太田町	(加計)	5.01	5.01			
		(筒賀)					
		<b>小計</b>	<b>1.53</b>	<b>1.53</b>			
	北広島町	(芸北)					
		(大朝)	17.82	8.59			9.23
		(千代田)	12.85	4.85			8.00
		<b>小計</b>	<b>10.61</b>	<b>1.33</b>			<b>9.28</b>
	府中町						
	海田町						
	熊野町						
	坂町						
	呉農林事業所	呉市	(呉)				
			(音戸)				
(倉橋)							
(下蒲刈)							
(蒲刈)							
(安浦)							
(川尻)							
(豊浜)							
<b>小計</b>							
江田島市		(江田島)					
		(能美)					
		(沖美)					
		(大柿)					
		<b>小計</b>					
東広島農林事業所	竹原市						
	東広島市	(東広島)	12.00	1.00		11.00	
		(黒瀬)	77.97	1.89	70.19	5.89	
		(福富)					
		(豊栄)					
		(河内)					
		<b>小計</b>	<b>1.10</b>	<b>1.10</b>	<b>70.19</b>	<b>16.89</b>	
	上島町	(大崎)					
		(東野)					
		(木江)					
<b>小計</b>							
<b>計</b>		<b>153.02</b>	<b>29.24</b>	<b>70.19</b>	<b>53.59</b>		

## (13) 事業別の造林面積 (平成28年度) (2/2)

(単位:ha)

区分		合計	造林事業	治山事業	融資造林	森林農地整備センター
市町村						
東部農林水産事務所	福山市	(福山)	1.98			1.98
		(内海)				
		(沼隈)				
		(神辺)				
		(新市)				
		小計	1.98			1.98
	府中市	(府中)				
		(上下)				
		小計				
	神石高原町	(油木)	0.37	0.37		
		(神石)	0.51	0.51		
		(豊松)				
		(三和)	25.28	1.23		24.05
		小計	26.16	2.11		24.05
	三原市	(三原)	0.66	0.66		
		(大和)	6.50	3.00		3.50
		(本郷)	2.00	2.00		
		(久井)	11.49	9.26		2.23
		小計	20.65	14.92		5.73
	尾道市	(尾道)	5.00	1.00		4.00
		(因島)				
		(瀬戸田)				
		(御調)	9.16	4.36		4.80
		(向島)				
	小計	14.16	5.36		8.80	
	世羅町	(甲山)	7.45	7.45		
		(世羅)	15.57	6.15		9.42
(世羅西)		2.95	2.95			
小計		25.97	16.55		9.42	
計		88.92	38.94			49.98
北部農林水産事務所	三次市	(三次)	1.94	1.94		
		(君田)	6.21	6.21		
		(布野)				
		(作木)				
		(吉舎)				
		(三良坂)				
		(三和)	11.79			11.79
	(甲奴)	1.30			1.30	
	小計	21.24	8.15		13.09	
	庄原市	(庄原)	0.10	0.10		
		(総領)	6.06			6.06
		(西城)	5.27	0.10		5.17
		(東城)	15.12	4.79		10.33
		(口和)	18.55	1.05		17.50
		(高野)	9.94	0.95		8.99
		(比和)	17.21	3.79		13.42
	小計	72.25	10.78		61.47	
計		93.49	18.93			74.56
県計		335.43	87.11	70.19		178.13

資料：県林業課調べ

## (14) 施行主体別の造林面積（平成28年度）（1/2）

（単位：ha）

市 町 村		区 分	合 計	県	市町村	農林振興 センター	森林組合・ 個人など	森林農地整 備センター	
西部農林水産事務所	広島市	(広島)	5.31				0.73	4.58	
		(湯来)	0.10				0.10		
		小計	5.41				0.83	4.58	
	大竹市	(廿日市)							
		(大野)							
		(佐伯)							
		(吉和)	0.54					0.54	
		(宮島)							
		小計	0.54					0.54	
	安芸高田市	(吉田)							
		(八千代)							
		(美土里)	2.57					2.57	
		(高宮)							
		(甲田)							
	安芸太田町	(向原)	5.61						5.61
		小計	8.18					2.57	5.61
		(加計)	5.01					5.01	
		(筒賀)							
	北広島町	(戸河内)	1.53			1.53			
		小計	6.54			1.53		5.01	
(芸北)									
(大朝)		17.82					8.59	9.23	
府中町	(千代田)	12.85					4.85	8.00	
	(豊平)	10.61					1.33	9.28	
	小計	41.28					14.77	26.51	
	海田町								
熊野町									
坂町									
呉農林事業所	呉市	(呉)							
		(音戸)							
		(倉橋)							
		(下蒲刈)							
		(蒲刈)							
		(安浦)							
		(川尻)							
		(豊浜)							
		(豊)							
	小計								
	江田島市	(江田島)							
		(能美)							
		(沖美)							
		(大柿)							
小計									
東広島農林事業所	竹原市								
	東広島市	(東広島)	12.00				1.00	11.00	
		(黒瀬)	77.97	70.19			1.89	5.89	
		(福富)							
		(豊栄)							
		(河内)							
		(安芸津)	1.10				1.10		
	小計	91.07	70.19			3.99	16.89		
	上島町	(大崎)							
		(東野)							
(木江)									
小計									
計		153.02	70.19	1.53		27.71	53.59		

## (14) 施行主体別の造林面積（平成28年度）（2/2）

(単位:ha)

市町村		区分	合計	県	市町村	農林振興 センター	森林組合・ 個人など	森林農地整 備 センター	
東部農林水産事務所	福山市	(福山)	1.98					1.98	
		(内海)							
		(沼隈)							
		(神辺)							
		(新市)							
		小計	1.98					1.98	
	府中市	(府中)							
		(上下)							
		小計							
	神石高原町	(油木)	0.37					0.37	
		(神石)	0.51					0.51	
		(豊松)							
		(三和)	25.28					1.23	24.05
		小計	26.16					2.11	24.05
	三原市	(三原)	0.66					0.66	
		(大和)	6.50					3.00	3.50
		(本郷)	2.00					2.00	
		(久井)	11.49					9.26	2.23
		小計	20.65					14.92	5.73
	尾道市	(尾道)	5.00					1.00	4.00
(因島)									
(瀬戸田)									
(御調)		9.16					4.36	4.80	
小計		14.16					5.36	8.80	
世羅町	(甲山)	7.45					7.45		
	(世羅)	15.57					6.15	9.42	
	(世羅西)	2.95					2.95		
	小計	25.97					16.55	9.42	
計			88.92				38.94	49.98	
北部農林水産事務所	三次市	(三次)	1.94				1.94		
		(君田)	6.21				6.21		
		(布野)							
		(作木)							
		(吉舎)							
		(三良坂)							
		(三和)	11.79					11.79	
	(甲奴)	1.30					1.30		
	小計	21.24					8.15	13.09	
	庄原市	(庄原)	0.10					0.10	
		(総領)	6.06						6.06
		(西城)	5.27					0.10	5.17
		(東城)	15.12					4.79	10.33
		(口和)	18.55					1.05	17.50
(高野)		9.94					0.95	8.99	
(比和)		17.21					3.79	13.42	
小計	72.25					10.78	61.47		
計			93.49				18.93	74.56	
県計			335.43	70.19	1.53		85.58	178.13	

資料：県林業課調べ

3 県土の保全

(1) 保安林面積(民有林)(1/2)

(ha)

市町村	保安林種		水 源 かん養	土砂流 出防備	土砂崩 壊防備	小計	4号以下		合計		
							単独	兼種			
西部 農林 水産 事務所 (本所)	広島市	中東南区 (広島)		124		124	4	18	128		
		東区 (安芸)		623		623		81	623		
		安芸区	(船越)		53		53			53	
			(瀬野川)		1,259		1,259	70	323	1,329	
			(阿戸)	5	296	1	302			302	
			(矢野)		243		243	38	194	281	
		安佐南区	(祇園)		106		106			106	
			(安古市)		221		221			221	
			(佐東)		182		182			182	
			(沼田)		1,029		1,029	50	26	1,079	
		安佐北区	(安佐)	971	327	6	1,305		2	1,305	
			(可部)	782	2,001	0	2,784	1	543	2,785	
			(高陽)	55	948	2	1,004	133	80	1,137	
			(白木)	2,189	211	3	2,403		348	2,403	
	佐伯区	(五日市)		804	0	805	30	46	835		
		(湯来)		910	19	4,231	191	45	4,422		
		小計		7,304	9,339	31	16,674	517	1,707	17,191	
	大竹市				2,404		2,404	342	156	2,746	
		(廿日市)			1,223	0	1,223	35	413	1,258	
		(大野)			3,840		3,840	129	1,420	3,968	
		(佐伯)	4,297		2,051	2	6,351	94	557	6,445	
		(吉和)	6,126		32		6,157			6,157	
		(宮島)									
		小計		10,423	7,145	2	17,571	258	2,390	17,829	
		安芸郡	府中町			300		300	35	171	335
			海田町			82		82	71		152
			熊野町			689		689			689
坂町				386		386	32	202	418		
山県郡	安芸太田町	(加計)	1,882	706	7	2,595	2		2,597		
		(筒賀)	3,053	204	65	3,322		497	3,322		
		(戸河内)	7,367	515	74	7,955	345	34	8,300		
		小計	12,301	1,425	146	13,872	346	531	14,218		
	北広島町	(芸北)	11,901	72		11,973	165	764	12,138		
		小計	20,892	872	2	21,767	165	764	21,932		
安芸高田市	(吉田)		764	614	3	1,381	22	11	1,403		
	(八千代)		714	330	2	1,046		99	1,046		
	(美土里)		2,247	10	2	2,260		8	2,260		
	(高宮)		2,684	273	4	2,961	3		2,963		
	(甲田)		696	169		865			865		
	(向原)		1,511	579		2,090			2,090		
	小計		8,616	1,975	12	10,603	24	118	10,627		
	計		59,537	24,618	193	84,349	1,790	6,040	86,138		
西部 農林 水産 事務所 (呉農 林事 業所)	呉市	(呉)		3,411	15	3,425	65	425	3,490		
		(音戸)		30	1	32		3	32		
		(倉橋)		430	0	431	246		677		
		(下蒲刈)		54		54	5	20	59		
		(蒲刈)		21		21	2		23		
		(安浦)		1,247		1,247	119	73	1,367		
		(川尻)		698	0	698	70	473	768		
		(豊浜)		33		33	17		50		
		(豊)		16		16		11	16		
	小計		5,941	17	5,957	524	1,004	6,481			
	江田島市	(江田島)		708	1	708		147	708		
		(能美)		69		69			69		
		(沖美)		479	12	491			491		
		(大柿)		153	3	155			155		
		小計		1,409	15	1,424		147	1,424		
		計		7,349	32	7,381	524	1,151	7,905		



## (1) 保安林面積(民有林)(2/2)

市町村	保安林種	水源 かん養	土砂流 出防備	土砂崩 壊防備	小計	4号以下		合計		
						単独	兼種			
西部 農林 水産 事務所 (東 広島 農林 事業所)	東広島市	(西条)		1,711		1,711	8	165	1,719	
		(八本松)	5	1,433		1,438	58	88	1,496	
		(志和)	655	452		1,107			1,107	
		(高屋)		1,077		1,077			1,077	
		(黒瀬)		1,081		1,081	5		1,086	
		(福富)	971	335		1,305		22	1,305	
		(豊栄)	535	851		1,386		58	1,386	
		(河内)	393	1,342	1	1,736	1	115	1,737	
		(安芸津)		1,502	2	1,504	362	364	1,866	
	小計	2,559	9,784	3	12,346	434	812	12,780		
	竹原市			2,919	6	2,925	7	250	2,931	
	豊田郡	大崎上島町	(大崎)		89	0	90	18		108
			(東野)		20		20			20
			(木江)		139		139	32		171
小計				249	0	249	50		300	
計		2,559	12,952	9	15,520	491	1,062	16,010		
東 部 農 林 水 産 事 務 所	福山市	(福山)	9	2,385	16	2,410	66	141	2,475	
		(内海)		290	1	291	7		298	
		(沼隈)		745	13	758		11	758	
		(神辺)		1,257	1	1,258			1,258	
		(加茂)	365	460		824			824	
		(芦田)		423		423			423	
		(駅家)	13	113		126			126	
		(新市)	85	460		545			545	
	小計	472	6,133	30	6,635	73	152	6,708		
	府中市	(府中)	187	1,071	28	1,286	17	12	1,303	
		(協和)	567	228		795			795	
		(上下)	1,099	603		1,702	42	13	1,744	
	小計	1,853	1,901	28	3,782	59	25	3,841		
	神石郡	神石高原町	(油木)	2,140	29	7	2,176			2,176
			(神石)	2,826	22	2	2,850	56		2,905
			(豊松)	1,220	11		1,231			1,231
			(三和)	2,088	388	1	2,477	2	25	2,479
小計			8,273	451	10	8,734	57	25	8,791	
計	10,598	8,485	68	19,151	190	202	19,341			
東 部 農 林 水 産 事 務 所 (尾 道 農 林 事 業 所)	三原市	(三原)	1	3,290	17	3,308	22		3,330	
		(大和)	1,209	1,887	58	3,154			3,154	
		(本郷)		1,683	2	1,685		17	1,685	
		(久井)	43	1,105		1,148			1,148	
		小計	1,253	7,965	76	9,294	22	17	9,316	
	尾道市	(尾道)	24	2,087	7	2,117	7	4	2,124	
		(因島)		267		267		30	267	
		(瀬戸田)		166	0	167			167	
		(御調)	14	1,875	0	1,889			1,889	
		(向島)		81	1	83		16	83	
	小計	37	4,477	9	4,523	7	50	4,530		
	世羅郡	世羅町	(甲山)	1,369	2,712		4,081	1	166	4,082
			(世羅)	414	1,049		1,463		74	1,463
			(世羅西)	409	370	1	780		97	780
小計			2,191	4,131	1	6,323	1	336	6,324	
計	3,482	16,573	86	20,140	30	403	20,170			
北 部 農 林 水 産 事 務 所	三次市	(三次)	1,865	494	2	2,360			2,360	
		(君田)	4,090	92		4,181	19	8	4,200	
		(布野)	4,169	234		4,404	7		4,410	
		(作木)	4,883	83	2	4,968	37	33	5,005	
		(吉舎)	1,089	221	12	1,322			1,322	
		(三良坂)	451	54		504			504	
		(三和)	763	373	1	1,137		7	1,137	
		(甲奴)	721	238	2	961	5		966	
	小計	18,032	1,789	18	19,838	67	48	19,905		
	庄原市	(庄原)	2,826	439	3	3,268	29	106	3,297	
		(総領)	1,673	22		1,695			1,695	
		(西城)	9,690	273	11	9,974	786	213	10,760	
		(東城)	6,605	461	4	7,070	81	76	7,151	
		(口和)	2,367	140		2,507	5		2,512	
		(高野)	5,182	312		5,494			5,494	
		(比和)	4,534	283	25	4,842	150	88	4,992	
		小計	32,875	1,930	44	34,849	1,052	483	35,901	
計	50,906	3,719	62	54,687	1,119	531	55,807			
県計		127,083	73,696	449	201,228	4,143	9,389	205,371		

資料: 県森林保全課調べ(平成30年3月31日現在)

## (2) 自然公園面積(1/2)

(単位:ha)

事務所	区分	国立公園						普通地域	国定公園					県立自然公園				自然公園面積		
		総数	特別地域				総数		特別地域				総数	特別地域						
	市郡・町・区	総数	総数	特別保護地区	第1種	第2種	第3種		総数	特別保護地区	第1種	第2種	第3種	総数	第1種	第2種	第3種			
西 部	広島市	中区																		
		東区																		
		南区	141	141		4	137												141	
		西区																		
		安佐南区																		
		安佐北区																		
		安芸区													925	196	222	507	925	
		佐伯区 (湯来)																		
	小計	141	141		4	137								925	196	222	507	1,066		
	大竹市	3	3		3									499	108	94	297	502		
農 林	廿日市市	(廿日市)	101	101			101											101		
		(佐伯)																		
		(吉和)							5,138	3	510	600	4,025						5,138	
		(大野)																		
		(宮島)	3,020	3,020	203	1,281	880	656											3,020	
		小計	3,121	3,121	203	1,281	981	656	5,138	3	510	600	4,025						8,259	
水 産	安芸郡	府中町																		
		海田町																		
		熊野町																		
		坂町																		
		小計																		
	<b>小計</b>	<b>3,265</b>	<b>3,265</b>	<b>203</b>	<b>1,288</b>	<b>1,118</b>	<b>656</b>	<b>5,138</b>	<b>3</b>	<b>510</b>	<b>600</b>	<b>4,025</b>	<b>1,424</b>	<b>304</b>	<b>316</b>	<b>804</b>	<b>9,827</b>			
事 務 所	安芸 高田市	(吉田)																		
		(八千代)																		
		(美土里)																		
		(高宮)																		
		(甲田)																		
		(向原)																		
	小計																			
	山 県 郡	安芸太田町	(加計)																	
			(筒賀)																	
			(戸河内)							5,915	508	408	3,285	1,714					5,915	
小計								5,915	508	408	3,285	1,714					5,915			
北広島町		(芸北)							4,336	181	237	823	3,095					4,336		
		(大朝)																		
	(千代田)																			
小計							4,336	181	237	823	3,095					4,336				
	<b>小計</b>							<b>10,251</b>	<b>689</b>	<b>645</b>	<b>4,108</b>	<b>4,809</b>					<b>10,251</b>			
農 林 業 所	呉市	(呉)	838	339			339	499										838		
		(下蒲刈)																		
		(川尻)	645	645															645	
		(音戸)																		
		(倉橋)	1,389	642		3	639	747											1,389	
		(蒲刈)																		
		(安浦)	946	369			66	303	577										946	
		(豊浜)																		
	(豊)	403	35			35	368											403		
	小計	4,221	2,030		3	1,079	948	2,191										4,221		
江田島市	(江田島)																			
	(能美)																			
	(神美)	76	6			6	70											76		
	(大柵)																			
	小計	76	6		6		70											76		
	<b>小計</b>	<b>4,297</b>	<b>2,036</b>		<b>9</b>	<b>1,079</b>	<b>948</b>	<b>2,261</b>										<b>4,297</b>		

## (2) 自然公園面積(2/2)

(単位:ha)

事務所	区分	国立公園							国定公園					県立自然公園				自然公園面積				
		総数	特別地域				普通地域	総数	特別地域			特別地域										
			総数	特別保護地区	第1種	第2種			第3種	特別保護地区	第1種	第2種	第3種	総数	第1種	第2種	第3種					
東 部 農 林 水 産 事 務 所	市郡・町・区	196	196																	196		
	東 広 島 農 林	竹原市					196															
		東 広 島 市	(東広島)																			
			(黒瀬)																			
			(福富)																			
			(豊栄)																			
	(河内)																					
	農 林	(安芸津)	8	8																	8	
		小計	8	8			8														8	
		豊 田 郡	(大崎)	212	88		2	86														124
(東野)			138	46		9	37														92	
(木江)			278	47			47														231	
小計	628	181		11	170															447		
小計	832	385		11	374															447		
計	8,394	5,686	203	1,308	2,571	1,604	2,708	15,389	692	1,155	4,708	8,834	1,684	311	196	57				1,092		
東 部 農 林 水 産 事 務 所	福 山 市	(福山)	494	266		15	251														228	
		(内海)	10	10			10															
		(新市)																				
		(沼隈)	123	123			123															
		(神辺)																				
	府 中 市	小計	627	399		15	384															228
		小計																				
	神 石 郡	神 石 高 原 町	(油木)							73			73									73
			(神石)							476		112	364									476
			(豊松)																			
(三和)																						
小計		627	399		15	384			549		112	437									228	
小計	627	399		15	384			549		112	437									228		
尾 道 農 林 水 産 事 務 所	三 原 市	(三原)	432	432			432															
		(本郷)																				
		(久井)																				
		(大和)																				
		小計	432	432			432															
	尾 道 市	(尾道)	126	126			126															
		(御調)																				
		(向島)	229	229			211						18									229
		(因島)	495	495			495															495
		(瀬戸田)	382	202		2	200						180									382
小計	1,232	1,052		2	1,032			180			18										1,232	
世 羅 郡	世 羅 町	(甲山)																				
		(世羅)																				
		(世羅西)																				
小計	1,664	1,484		2	1,464			180			18										180	
計	2,291	1,883		17	1,848			408			112	437									408	
北 部 農 林 水 産 事 務 所	三 次 市	(三次)																				
		(君田)																				
		(布野)																				
		(作木)																				
		(吉舎)																				
	庄 原 市	(三良坂)																				
		(三和)																				
		(甲奴)																				
		小計																				
		(庄原)																				
庄 原 市	(西城)								2,423		112	1,692	619								2,423	
	(東城)								1,831		150	1,518	163								1,831	
	(口和)																					
	(高野)																					
	小計								539		64	438	37								898	
計	10,685	7,569	203	1,325	4,419	1,622	3,116	20,731	692	1,593	8,793	9,653	6,441	560	189	124	774				5,691	
果計	10,685	7,569	203	1,325	4,419	1,622	3,116	20,731	692	1,593	8,793	9,653	6,441	560	189	124	774				5,691	

資料：県自然環境課調べ(平成30年4月1日現在)

4 自然保護

(1) 県自然環境保全地域等面積(1/2)

(単位:ha)

事務所	区分	県自然環境保全地域				緑地環境保全地域	
		特別地区	野生動植物保護地区	普通地区	総面積		
西	広島市	中区					
		東区					
		南区					
		西区					
		安佐南区					
		安佐北区	66		71	137	
		安芸区				167	
		佐伯区					
		(湯来)	215		270	486	3
	小計	281		341	623	170	
農	大竹市	(廿日市)					
		(佐伯)	55		38	93	4
		(吉和)					47
		(大野)					
		(宮島)					
		小計	55		38	93	51
	安芸郡	府中町					
		海田町					
		熊野町					
		坂町					
水	安芸高田市	(吉田)				95	
		(八千代)	34	(5)※	23	57	
		(美土里)					
		(高宮)	15		38	53	
		(甲田)					
		(向原)					2
	小計	49	(0)	61	110	97	
	山県郡	安芸太田町	(加計)				31
		(筒賀)	31	(31)		31	
		(戸河内)	92			92	
小計		123	(31)		123	31	
北広島町	(芸北)	83	(1)	191	273		
	(大朝)					4	
	(千代田)						
	(豊平)						
小計	83	(1)	191	273	4		
<b>計</b>		<b>591</b>	<b>(32)</b>	<b>631</b>	<b>1,222</b>	<b>353</b>	
農	呉市	(呉)					
		(下蒲刈)				2	
		(川尻)	40			40	
		(音戸)					
		(倉橋)					
		(蒲刈)					3
		(安浦)					2
		(豊浜)					
	(豊)						
	小計	40			40	7	
江田島市	(江田島)					91	
	(能美)						
	(神美)						
	(大柿)						
小計					91		
<b>事業所計</b>		<b>40</b>			<b>40</b>	<b>98</b>	

※括弧内数値は特別地区の内数

## (1) 県自然環境保全地域等面積(2/2)

(単位:ha)

事務所	区分 市郡・町・区		県自然環境保全地域				緑地環境保全地域	
			特別地区	野生動植物 保護地区	普通地区	総面積		
西 東 部 農 林 水 産 事 務 所	竹原市							
	東 広 島	東 広 島 市	(東広島)					74
			(黒瀬)					
			(福富)					
			(豊栄)					
			(河内)					
			(安芸津)					4
			小計				78	
	事 務 所	豊 田 郡	大 崎 上 島 町	(大崎)				
				(東野)				
				(木江)				
			事業所計				78	
			事務所計	631	(32)	631	1,262	529
東 部 農 林 水 産 事 務 所	福 山 市	(福山)					10	
		(内海)	2			2		
		(新市)						
		(沼隈)						
		(神辺)						
		小計	2			2	10	
	府 中 市	(府中)						
		(上下)	37		8	45		
		小計	37		8	45		
	神 石 郡	神 石 高 原 町	(油木)	54			54	12
			(神石)					
			(豊松)	71		2	73	
			(三和)					
			小計	125		2	127	12
			小計	164	(0)	10	174	22
	尾 道 市 農 林 水 産 事 務 所	三 原 市	(三原)					
			(本郷)					
(久井)								
(大和)								
			小計					
尾 道 市		(尾道)					8	
		(御調)						
		(向島)					1	
		(因島)						
		(瀬戸田)						
			小計				9	
世 羅 郡		世 羅 町	(甲山)	12		32	44	20
			(世羅)	12			12	
	(世羅西)		42		44	87		
	小計		66		76	143	20	
		事業所計	66	(0)	76	143	29	
		事務所計	230	(0)	86	317	51	
北 部 農 林 水 産 事 務 所	三 次 市	(三次)			10	10	161	
		(君田)	14			14		
		(布野)	4	(4)		4		
		(作木)	25	(2)	31	56		
		(吉舎)						
		(三良坂)						
		(三和)						
			小計	81	(6)	41	122	161
	庄 原 市	(庄原)					60	
		(西城)	42	(15)		42	4	
		(東城)	23	(14)		23	14	
		(口和)	43		38	81		
		(高野)	110		11	121		
		(比和)	88			88		
		(総領)						
		小計	306	(29)	49	355	78	
		事業所計	387	(35)	90	477	239	
		県計	1,248	(73)	806	2,054	818	

資料：県自然環境課調べ（平成30年4月1日現在）

端数処理を行っているため、総数と内訳の計が一致しない場合がある。

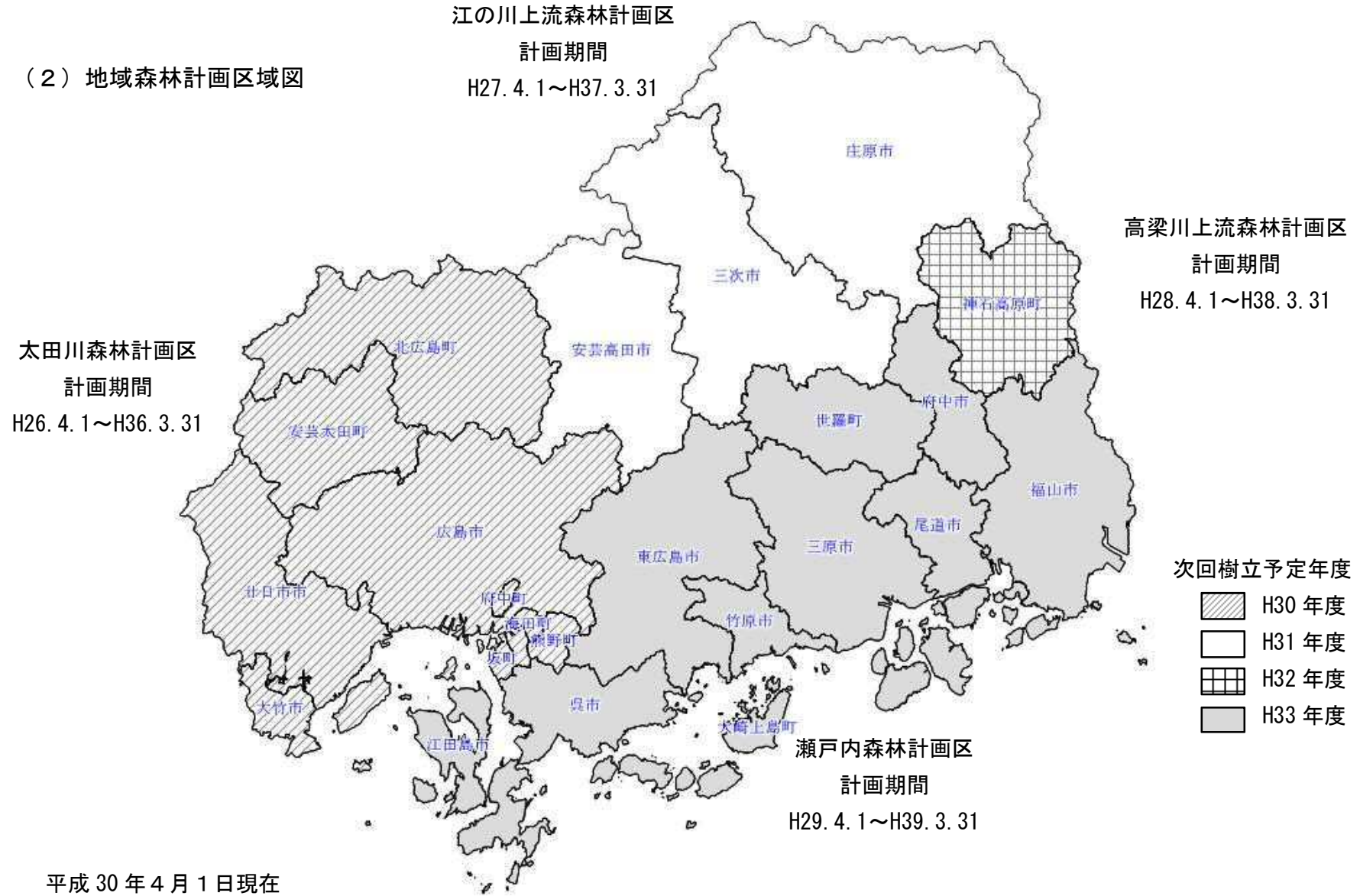
### Ⅲ 地域指定区分図

(1) 農林水産事務所所管区域図



平成 30 年 4 月 1 日現在

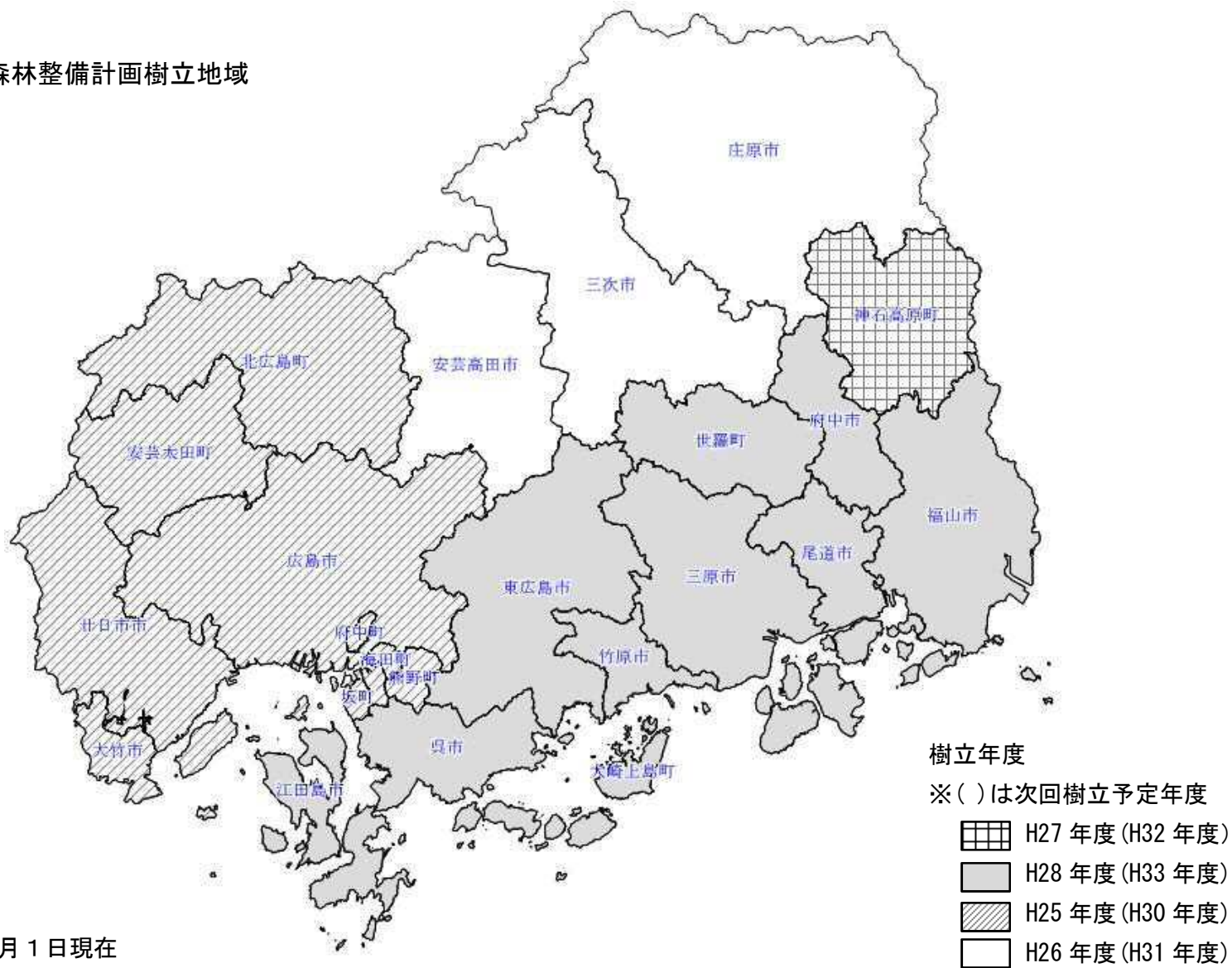
(2) 地域森林計画区域図



平成 30 年 4 月 1 日現在

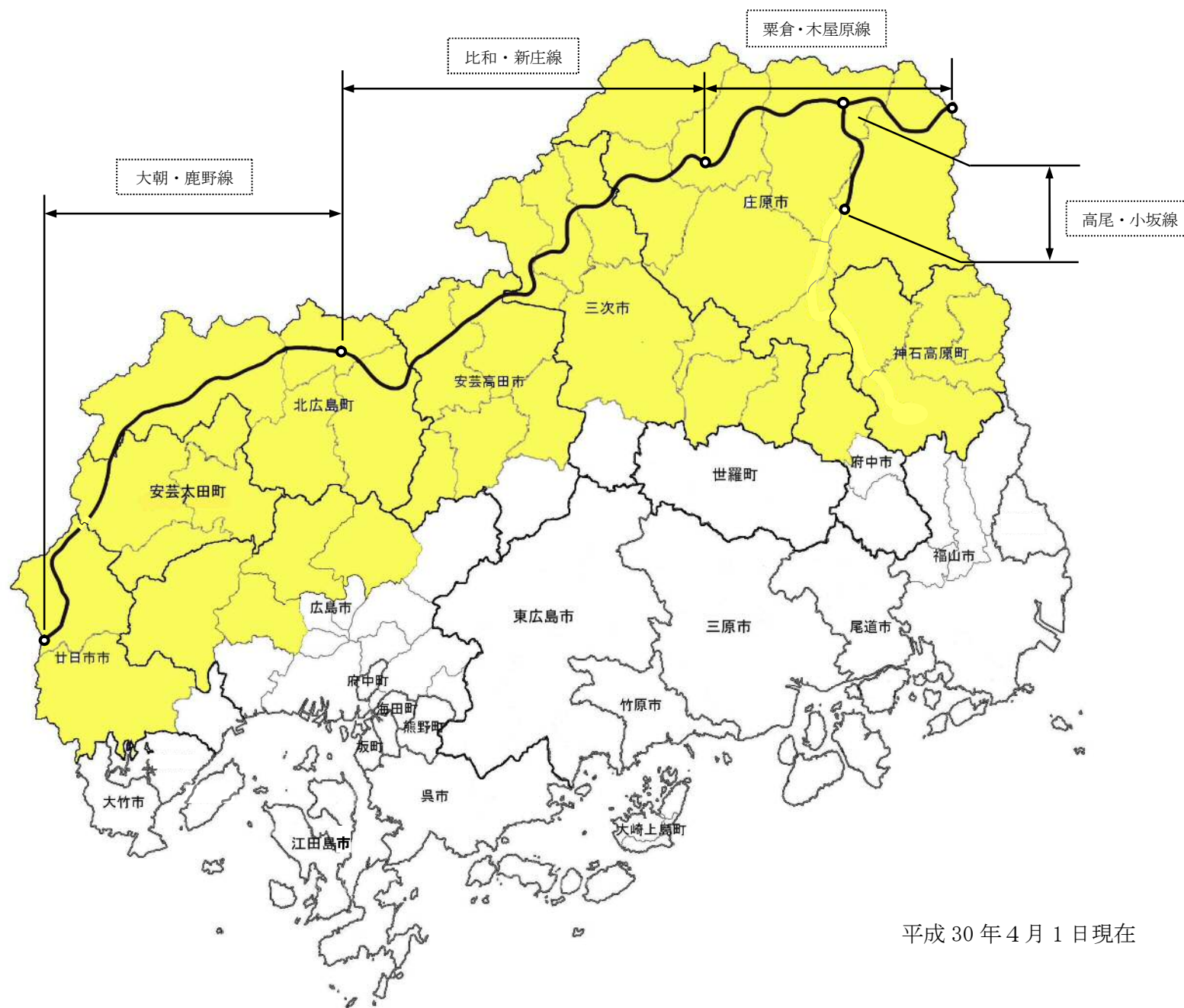


(3) 市町村森林整備計画樹立地域

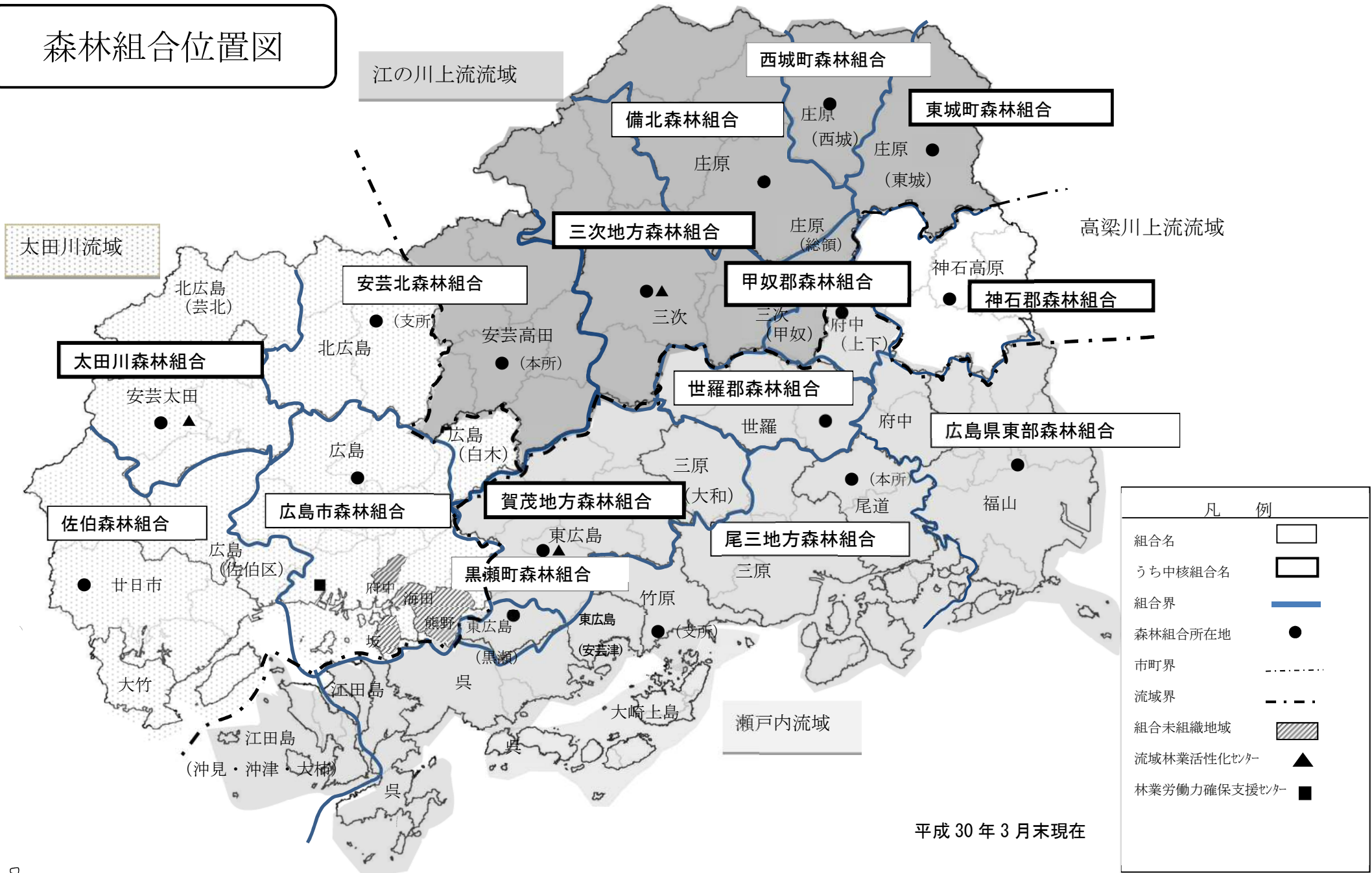


平成 30 年 4 月 1 日現在

(4) 大規模林業圏域 (6市3町)



# 森林組合位置図



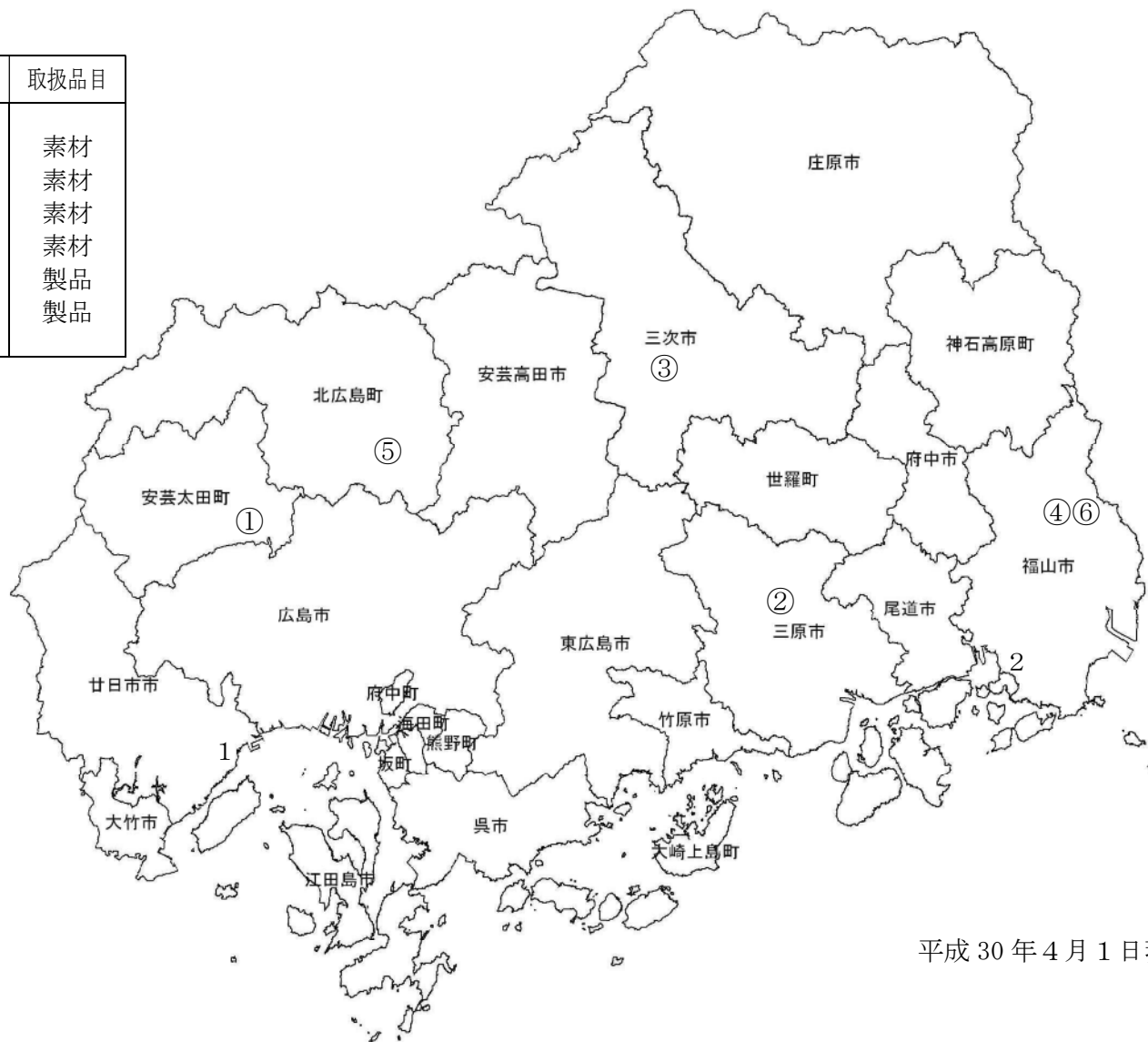
(6) 木材団地等市町図

木材市場

番号	名称	取扱品目
①	広島林産中市協同組合	素材
②	広島県森連三原久井木材共販所	素材
③	広島県森連三次木材共販所	素材
④	(株)福山中央木材市場	素材
⑤	(株)新宮広島木材市場	製品
⑥	(株)岡山木材相互市場福山営業所	製品

木材工業団地

番号	名称
1	廿日市木材工業団地
2	機織工業団地



平成 30 年 4 月 1 日現在



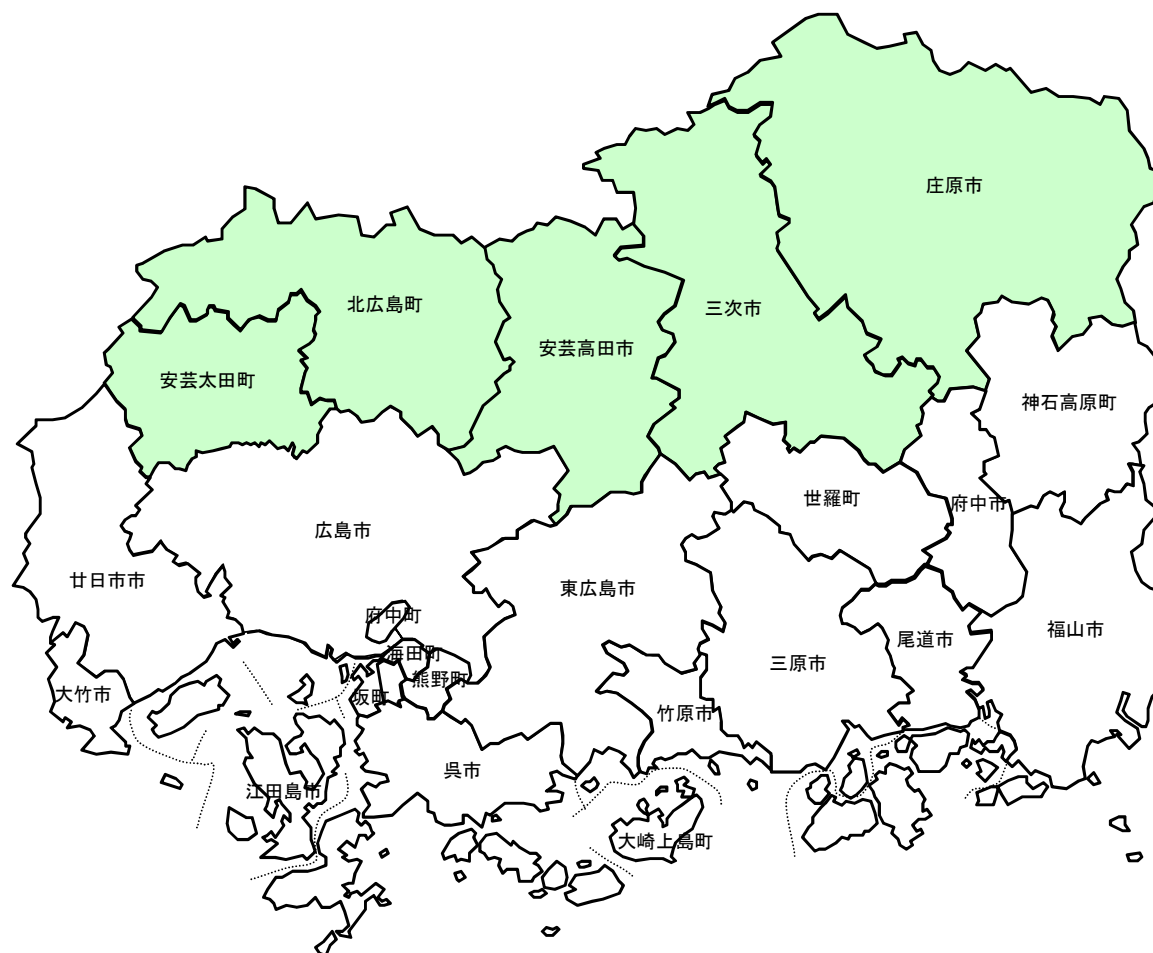
(7) 地方創生整備推進交付金（旧地域再生基盤強化交付金）実施市町

地方創生道整備推進交付金：林道

(単位：千円)

路線名	市町名	事業期間	全体事業費
三谷塩明	安芸太田町	H17～H20	572,060
細見大塚	北広島町	H18～H31	2,415,100
上奥原	北広島町	H22～H23	27,000
椎谷	北広島町	H24～H25	33,000
鹿渡原	北広島町	H17～H20	43,000
大原	安芸太田町	H17	25,000
平家	北広島町	H17～H20	74,000
杓ヶ原女節	庄原市	H17～H21	230,500
作木大和	三次市	H18～H22	676,700
東城中央	庄原市	H18～H31	1,939,760
界谷小峠その1	庄原市	H18～H23	301,200
界谷小峠その2	庄原市	H23～H31	878,700
河内高野	庄原市	H22～H31	1,106,300
横谷高暮	三次市・庄原市	H22～H31	934,200
黒鞆	三次市	H18～H24	404,640
摺滝	三次市	H17～H18	40,000
滝の上	三次市	H18～H21	66,600
毛無俵原	庄原市	H17～H18	20,000
大忠平石	三次市	H17	30,000
南古頃	庄原市	H17～H21	127,500
入江戸島	安芸高田市	H23～H29	496,271
合計			10,441,531

(H29年4月1日現在)



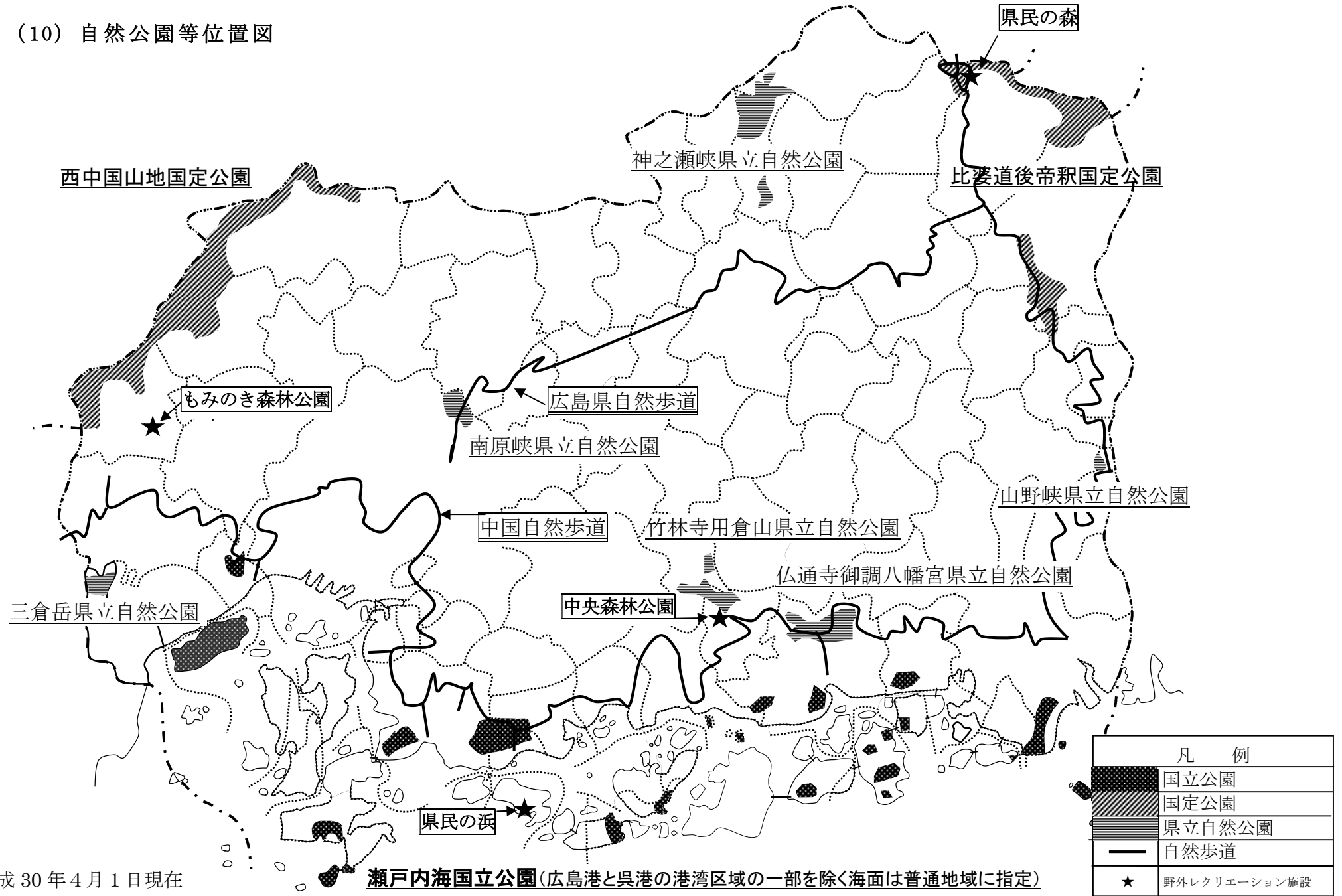
(8) 地区指定治山事業 位置図

●	治山激甚災害対策特別緊急事業
▲	奥地保安林保全緊急対策事業





(10) 自然公園等位置図



平成 30 年 4 月 1 日現在



## IV 一般資料

農林業センサス  
及び世界農林業センサスに係る資料について

「2000年版」から、調査対象が次のとおり変更されているので留意してください。

< 林業事業体の定義及び実査対象の下限の変更 >

定義……………	保有山林面積	10a 以上	→1ha 以上
実査対象			
林家のうち農家林家	〃	10a 以上	→3ha 以上
〃 非農家林家	〃	10a 以上	→3ha 以上
林家以外の林業事業体	〃	1ha 以上	→10ha 以上

## 1 県勢

表1 土地面積

区分	総面積	森林	耕地	その他
面積(ha)	847,963	611,517	55,669	180,777
構成比(%)	100	72.1	6.6	21.3

資料：1 総面積 「平成29年度全国都道府県市町村別面積調」 (国土交通省国土地理院) (平成29年10月1日現在)

資料：2 森林 県林業課調べ (平成30年4月1日現在)

森林は国有林と民有林を含む。

資料：3 耕地 「2015年農林業センサス農山村地域調査」 (農林水産省大臣官房統計部)

表2 土地利用基本計画に基づく地域の指定区分

区 分		面積(ha)	県土面積に 対する割合(%)
五 地 域	都市地域	274,800	32.4%
	農業地域	603,524	71.2%
	森林地域	634,288	74.8%
	自然公園地域	37,973	4.5%
	自然保全地域	2,359	0.3%
計		1,552,946	183.1%
白地地域		1,918	0.2%
県土面積		847,947	100.0%

資料：環境県民局 環境県民総務課調べ (平成30年4月1日現在)

表3 人 口

(単位：人，%)

区 分	年次	総人口	性 別		年 齢 別			年齢不詳
			男	女	0～14	15～64	65～	
実 数	50	2,646,324	1,296,677	1,349,647	633,219	1,777,306	235,015	784
	55	2,739,161	1,336,806	1,402,355	647,154	1,811,865	279,132	1,010
	60	2,819,200	1,373,853	1,445,347	615,159	1,879,843	323,455	743
	H2	2,849,847	1,385,292	1,464,550	525,256	1,936,818	381,477	6,296
	7	2,881,748	1,398,986	1,482,762	466,553	1,956,268	456,497	2,430
	12	2,878,915	1,392,496	1,486,419	428,035	1,916,796	531,537	2,547
	17	2,876,642	1,390,190	1,486,452	403,271	1,858,849	600,545	13,977
	22	2,860,750	1,380,671	1,480,079	386,810	1,765,036	676,660	32,244
	27	2,843,990	1,376,211	1,467,779	375,890	1,662,522	774,440	31,138
構成比	50	100.0	49.0	51.0	23.9	67.2	8.9	0.0
	55	100.0	48.8	51.2	23.6	66.2	10.2	0.0
	60	100.0	48.7	51.3	21.8	66.7	11.5	0.0
	H2	100.0	48.6	51.4	18.4	68.0	13.4	0.2
	7	100.0	48.5	51.5	16.2	67.9	15.8	0.1
	12	100.0	48.4	51.6	14.9	66.6	18.4	0.1
	17	100.0	48.3	51.7	14.0	64.6	20.9	0.4
	22	100.0	48.3	51.7	13.7	62.4	23.9	1.1
	27	100.0	48.4	51.6	13.2	58.5	27.2	1.1

資料：「国勢調査報告」，「平成27年度国勢調査」（総務省統計局）

表4 産業別就業者数の推移

(単位：人，%)

区 分	年次	総 数	第1次産業	林業・狩猟業	第2次産業	第3次産業	分類不能
実 数	60	1,363,685	115,984	2,112	464,721	780,109	2,871
	H2	1,414,268	88,934	(林業)1,634	486,415	832,912	6,007
	7	1,472,610	83,251	(林業)1,428	469,216	911,549	8,594
	12	1,428,326	65,937	(林業)1,370	423,026	923,587	15,776
	17	1,398,474	59,924	(林業)727	380,350	936,003	22,197
	22	1,343,318	43,953	(林業)1,331	340,016	894,762	64,587
	27	1,336,568	41,312	(林業)1,194	347,007	904,269	43,980
構成比	60	100.0	8.5	0.2	34.1	57.2	0.2
	H2	100.0	6.3	0.1	34.4	58.9	0.4
	7	100.0	5.6	0.1	31.9	61.9	0.6
	12	100.0	4.6	0.1	29.6	64.7	1.1
	17	100.0	4.5	0.1	28.5	4.3	1.6
	22	100.0	3.4	0.1	26.6	70.0	4.8
	27	100.0	3.1	0.1	26.0	67.7	3.3

資料：「国勢調査報告」（総務省統計局）

表5 年代別産業就業者数

年齢 (5歳階級)	総数	第1次産業				第2次産業	第3次産業
		総数	A農業	B林業	C漁業	総数	総数
平成27年 総数	1,336,568	41,312	36,678	1,194	3,440	347,007	904,269
15～19	18,774	132	99	12	21	4,347	13,000
20～24	80,201	736	501	36	199	19,028	56,185
25～29	106,839	978	641	64	273	28,845	72,648
30～34	117,691	1,169	816	107	246	33,460	79,002
35～39	138,682	1,379	1,023	126	230	39,576	93,864
40～44	173,441	1,601	1,206	150	245	50,056	117,219
45～49	148,837	1,426	1,067	114	245	41,222	102,454
50～54	134,658	1,464	1,128	123	213	34,499	95,798
55～59	126,678	2,266	1,831	146	289	31,541	90,334
60～64	116,218	4,656	4,138	127	391	30,920	77,917
65～69	92,985	7,732	7,200	99	433	20,789	61,163
70～74	44,898	6,457	6,073	50	334	8,285	27,569
75～79	20,968	5,363	5,134	23	206	3,009	10,643
80～84	10,496	3,951	3,847	14	90	1,019	4,341
85～	5,202	2,002	1,974	3	25	411	2,132
平均年齢	46.9	64.8	66.4	49.5	53.0	45.7	46.5

資料：「平成27年度国勢調査報告」（総務省統計局）

## 2 森林資源

表6 所有形態別森林面積・蓄積

(単位：ha, m<sup>3</sup>, %)

所有形態		面積・蓄積	面積	構成比	蓄積	ha当たり (m <sup>3</sup> )	
総		数	611,429	100.00	110,836,674	181	
国有林	総	数	48,633	7.95	-	-	
	林野庁 所管	総	数	47,235	7.73	9,441,716	200
		国有林		44,497	7.28	-	-
		官公造林地		2,738	0.45	-	-
	その他省庁管轄		1,398	0.23	-	-	
民有林	総	数	562,796	92.05	101,394,958	180	
	公有林	総	数	68,517	11.21	13,489,411	197
		県有林		26,128	4.27	6,397,061	245
		市町村有林		34,150	5.59	6,045,229	177
		財産区有林		8,240	1.35	1,047,121	127
	私有林	総	数	494,279	80.84	87,905,547	178
		個人有林		412,139	67.41	72,388,973	176
		個人有林以外		66,296	10.84	11,608,356	175
森林総合研究所有林			15,843	2.59	3,908,218	247	

資料：1 国有林のうち、林野庁所管は「国有林の地域別の森林計画書」（近畿中国森林管理局、平成30年4月1日現在）による。

2 国有林のうち、林野庁所管以外は「2015年農林業センサス」（農林水産省大臣官房統計部）による。

3 民有林は、県林業課調べ（平成30年4月1日現在）

4 県農林振興センター有林は平成26年4月に県営林に移管したため、県有林として計上している。

注：数値は四捨五入のため、内訳が一致しない場合がある。

表7 民有林の主要樹種別面積・蓄積

(単位：ha, m<sup>3</sup>, 束, %)

区分		面積・蓄積	面積	構成比	蓄積	ha当たり (m <sup>3</sup> )	
総数			562,796	100.00	101,394,958	180	
立木地	総	数	550,099	97.74	101,394,958	184	
	針葉樹	総	数	341,031	60.60	77,532,491	227
		すぎ		48,143	8.55	17,716,856	368
		ひのき		97,439	17.31	24,260,240	249
		まつ		194,824	34.62	35,406,142	182
		その他		626	0.11	149,253	238
	広葉樹		209,068	37.15	23,862,467	114	
	竹林		2,439	0.43	3,647,162	-	
更新困難地		747	0.13	-	-		
無立木地		9,512	1.69	-	-		

資料：県林業課調べ（平成28年4月1日現在）

注：数値は四捨五入のため、もしくは林相不明の箇所のため、内訳が一致しない場合がある。

図1 民有林の齢級別面積構成（平成30年4月1日現在）

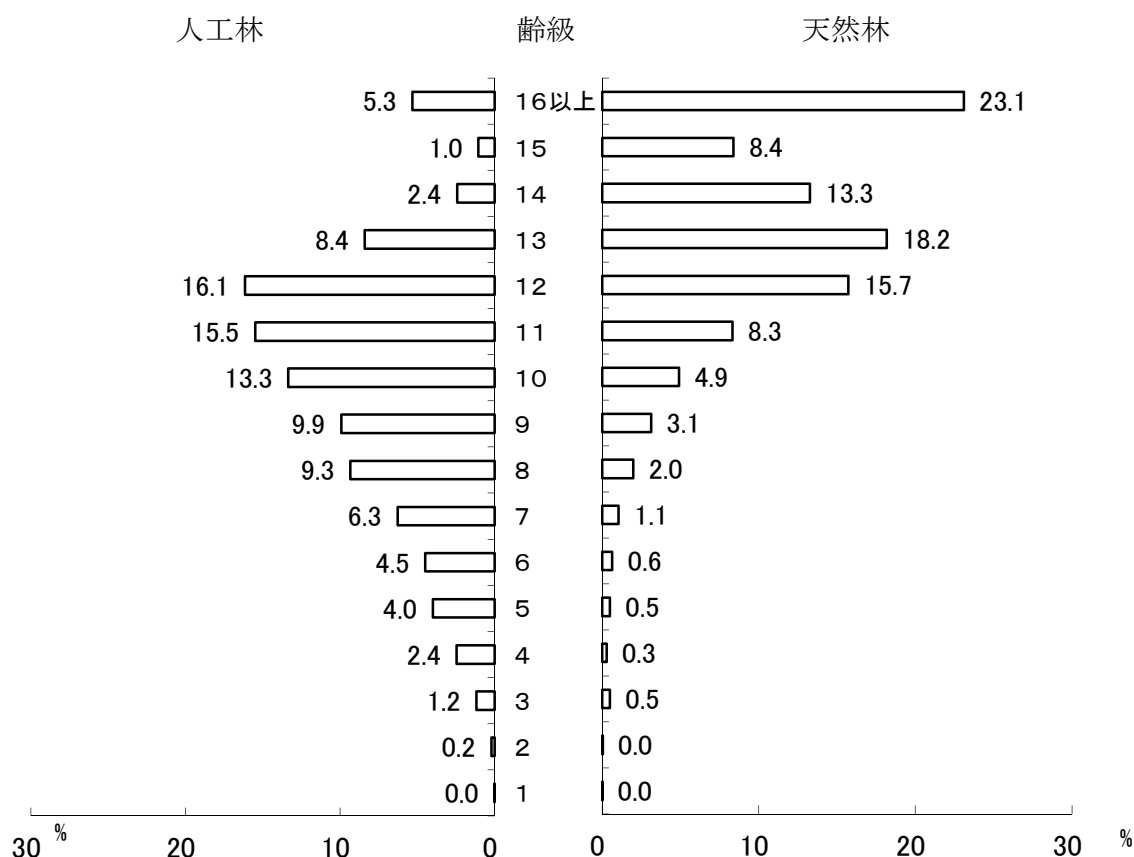


表8 民有林の機能別面積

(単位：ha)

機能別 森林計画区	民有林面積	木材の生産機能の維持増進を図るための森林施業を推進すべき森林	水源の涵養の機能の維持増進を図るための森林施業を増進すべき森林	土地に関する災害の防止及び土壌の保全の機能の維持増進を図るための森林施業を増進すべき森林	快適な環境の形成の機能の維持増進を図るための森林施業を増進すべき森林	保健文化機能の維持増進を図るための森林施業を推進すべき森林
総数	562,796	267,628	433,151	82,391	24,019	56,453
高梁川上流	26,932	20,675	26,932	388	0	803
江の川上流	192,171	110,816	182,806	7,831	94	6,654
太田川	179,979	121,717	136,819	24,788	5,038	22,188
瀬戸内	163,714	14,419	86,593	49,384	18,886	26,809

資料：県林業課調べ（平成30年4月1日現在）

注：機能別面積はそれぞれ重複があるため、これらの合計は民有林面積とは一致しない。

注：数値は四捨五入のため、内訳が一致しない場合がある。

### 3 林道・造林

#### A 林道

表9 林内路網の現況

(平成28年度末現在)

林道	林内公道	基幹的作業道	林内路網延長	林内路網密度
2,519km	6339km	583km	9,443km	16.8

資料：県林業課調べ

表10 林道の開設実績

(単位:m, 千円)

区分 \ 年度		28	27	26	25	24
延     長	総数	5,721	4,702	8,073	10,225	14,873
	森林環境保全	1,504	1,234	3,095	3,708	2,576
	森林居住環境	—	—	—	—	—
	道整備交付金	2,380	1,515	1,732	2,047	5,196
	農山漁村地域整備交付金	1,742	1,180	2,719	3,814	1,172
	地域自主戦略交付金	—	—	—	—	5,164
	美しい森林づくり基盤整備交付金	—	—	—	—	—
	県単林道	95	773	527	656	765
事     業   費	総数	1,092,413	1,087,447	1,187,338	1,483,304	2,573,593
	森林環境保全	40,462	35,873	92,940	112,476	150,843
	森林居住環境	—	—	—	—	—
	道整備交付金	505,655	473,337	712,372	611,579	1,166,549
	農山漁村地域整備交付金	501,296	543,987	345,376	719,999	450,000
	地域自主戦略交付金	—	—	—	—	735,951
	美しい森林づくり基盤整備交付金	—	—	—	—	—
	県単林道	45,000	34,250	36,650	39,250	70,250

表11 林道の改良実績

(単位:m, 千円)

年度		28	27	26	25	24
区分						
延長	総数	51	290	133	99	133
	森林環境保全	—	—	—	—	—
	森林居住環境	—	—	—	—	—
	道整備交付金	—	—	—	—	—
	農山漁村交付金	—	—	—	—	—
	地域自主交付金	—	—	—	—	—
	美しい森林交付金	—	—	—	—	—
県単林道	51	290	240	99	133	
事業費	総数	10,000	9,000	15,250	5,000	15,250
	森林環境保全	—	—	—	—	—
	森林居住環境	—	—	—	—	—
	道整備交付金	—	—	—	—	—
	農山漁村交付金	—	—	—	—	—
	地域自主交付金	—	—	—	—	—
	美しい森林交付金	—	—	—	—	—
県単林道	10,000	9,000	7,500	5,000	15,250	

表12 林道の舗装実績

(単位:m, 千円)

年度		28	27	26	25	24
区分						
延長	総数	1,539	0	0	1,317	3,164
	森林環境保全	—	—	—	—	—
	農免林道	—	—	—	—	—
	道整備交付金	—	—	—	1,060	1,063
	地域自主交付金	—	—	—	—	—
	美しい森林交付金	—	—	—	—	—
	県単林道	1,539	0	0	257	2,101
事業費	総数	37,000	0	0	6,500	26,332
	森林環境保全	—	—	—	—	—
	農免林道	—	—	—	—	—
	道整備交付金	—	—	—	4,500	11,932
	地域自主交付金	—	—	—	—	—
	美しい森林交付金	—	—	—	—	—
	県単林道	37,000	0	0	2,000	14,400

表13 林道施設災害の復旧実績

(単位:m, 千円)

年度		28	27	26	25	24
区分						
延長	総数	659	786	1,662	271	460
	過年災	0	786	114	45	339
	現年災	659	0	1,548	226	121
事業費	総数	136,231	37,513	139,579	36,130	61,972
	過年災	0	37,513	13,941	13,331	22,180
	現年災	136,231	0	125,638	22,799	39,792

## B 造 林

表14 人工造林の実績

(単位:ha)

区 分		H28	H27	H26	H25	H24
事業別	造林事業	87	83	97	135	148
	治山事業	70	41	77	22	58
	融資造林	0	0	0	0	0
	森林農地整備センター造林	178	190	269	214	155
施行主体別	県	70	41	77	22	58
	市町村	1	4	0	5	8
	農林振興センター			0	0	0
	森林組合・個人など	86	79	97	130	140
	森林農地整備センター	178	190	269	214	155
樹種別	スギ	21	12	9	11	12
	ヒノキ	192	176	238	287	217
	マツ	28	22	36	39	28
	その他	94	104	160	34	104
人工造林 計		335	314	443	371	361

資料: 県林業課調べ

表15 造林事業の実績(面積・延長)

(単位:ha・m)

作業区分	H28	H27	H26	H25	H24
人工造林	87	83	97	135	148
下刈	512	570	686	648	664
雪起こし	49	73	59	38	54
枝打ち	232	200	345	534	644
除・間伐	1,438	1,534	2,086	1,545	1,798
改良	2	2	7	5	0
作業路	(93,925)	(98,513)	(85,350)	(1,905)	(17,303)
その他	14	20	44	716	703
合 計	2,334	2,482	3,324	3,621	4,011

資料: 県林業課調べ

表16 造林事業の実績(査定事業費)

(単位:百万円)

作業区分	H28	H27	H26	H25	H24
人工造林	160	151	197	270	275
下刈	142	148	178	154	141
雪起こし	21	34	27	16	20
枝打ち	94	65	132	190	199
除・間伐	1,030	1,560	1,826	1,220	1,074
改良	1	1	5	4	0
作業路	316	324	99	3	40
その他	16	27	68	69	66
合 計	1,780	2,310	2,532	1,926	1,815

資料: 県林業課調べ

注 流域総合間伐実施事業分, 国土保全森林緊急間伐実施事業分は含んでいない。

表17 間伐の実績

(単位:ha)

区 分	H28	H27	H26	H25	H24
間伐促進総合対策	—	—	—	—	—
そ の 他	9,858	9,837	7,106	8,300	5,618
合 計	9,858	9,837	7,106	8,300	5,618

資料: 県林業課調べ



表18 間伐実施面積

(1) 施策区分別面積

(単位：ha)

区 分		年 度				
		28	27	26	25	24
国 庫 補 助	流域森林総合整備 一般造林	3,752	3,322	3,320	3,718	2,471
	治 山	681	346	306	3	47
	そ の 他	1,187	1,719	0	1,756	533
	計	<b>5,620</b>	<b>5,387</b>	<b>3,626</b>	<b>5,477</b>	<b>3,051</b>
都道府県単独		2,723	3,021	1,912	1,523	2,229
融 資	公庫資金	0	0	0	0	0
	改善資金	0	0	0	0	0
	そ の 他	0	0	0	0	0
	計	<b>0</b>	<b>0</b>	<b>0</b>	<b>0</b>	<b>0</b>
そ の 他	市町村単独	74	67	1	80	40
	緑資源公団	247	142	152	305	932
	自力等	1,194	1,220	1,415	915	298
	計	<b>1,515</b>	<b>1,429</b>	<b>1,568</b>	<b>1,300</b>	<b>1,270</b>
合 計		<b>9,858</b>	<b>9,837</b>	<b>7,106</b>	<b>8,300</b>	<b>6,550</b>

資料： 県林業課調べ

(2) 樹種別面積

区 分		年 度				
		28	27	26	25	24
ス ギ		2,169	2,015	1,284	1,493	1,257
ヒ ノ キ		5,126	5,850	4,311	4,592	3,483
そ の 他		2,563	1,972	1,511	2,215	1,810
計		<b>9,858</b>	<b>9,837</b>	<b>7,106</b>	<b>8,300</b>	<b>6,550</b>

資料： 県林業課調べ

表 19 山行苗生産者

(単位：体, ha)

経営体別 規模別		総 数	県	市町村	森林組合	一 般	
						苗組加入者	その他
経営 体 数	総 数	24				24	
	0.1ha 未満	3				3	
	0.1~0.5 "	16				16	
	0.5~1.0 "	3				3	
	1.0ha 以上	2				2	
経営 面 積	総 数	7.70				7.70	
	0.1ha 未満	0.12				0.12	
	0.1~0.5 "	3.41				3.41	
	0.5~1.0 "	1.65				1.65	
	1.0ha 以上	2.52				2.52	

資料：県林業課調べ

注：平成29年7月末現在

表 20 種子採取量の実績

(単位：kg)

区 分		2 8	2 7	2 6	2 5	2 4
総 数		44( 44)	34( 34)	22( 22)	74( 74)	2( 2)
す ぎ		2( 2)	0( 0)	0( 0)	1( 1)	0( 0)
ひ の き		38( 38)	33( 33)	18( 18)	61( 61)	0( 0)
広島スーパーマツ		4( 4)	1( 1)	4( 4)	12( 12)	2( 2)

資料：県林業課調べ

注：( )は育種種子で内数

表 21 山行苗需要の推移

(単位：千本)

区 分		2 8	2 7	2 6	2 5	2 4
総 数	需 要	586	705	784	770	836
	生 産	522	764	479	570	791
	過 不 足	59	59	△305	△200	△45
す ぎ	需 要	41	47	31	46	29
	生 産	42	48	25	18	27
	過 不 足	1	1	△6	△28	△2
ひ の き	需 要	477	596	657	640	689
	生 産	431	638	367	444	636
	過 不 足	△46	42	△290	△196	△53
広島 スーパー マツ	需 要	68(2)	62(1)	97(6)	84(7)	118(7)
	生 産	49(2)	78(14)	88(6)	108(12)	128(11)
	過 不 足	△19(0)	16(15)	△9(0)	24(5)	10(4)

資料：県林業課調べ

注：広島スーパーマツ( )内はクロマツで内数 ・ 樹苗年度は9月から翌年8月

#### 4 地域林業

表22 作業道の開設実績

単位:m, 千円)

区 分		年 度				
		28	27	26	25	24
延 長	総 数	244,129	272,013	240,927	233,116	229,717
	造 林 作 業 道 (公 共)	93,925	98,513	85,350	1,905	17,303
	"    (単 県)	—	—	—	—	—
	間 伐 作 業 道 (国 庫)	148,787	172,253	154,334	229,996	212,414
	"    (単 県)	1,417	1,247	1,243	1,215	—
	防 災 (単 県)	—	—	—	—	—
	そ の 他 (集 材 路)	—	—	—	—	—
治 山	—	—	—	—	—	
事 業 費	総 数	531,024	561,627	384,085	539,824	461,669
	造 林 作 業 道 (公 共)	316,453	324,144	98,640	2,805	40,265
	"    (単 県)	—	—	—	—	—
	間 伐 作 業 道 (国 庫)	212,320	235,549	281,983	532,560	421,404
	"    (単 県)	2,251	1,934	3,462	4,459	—
	防 災 (単 県)	—	—	—	—	—
	そ の 他 (集 材 路)	—	—	—	—	—
治 山	—	—	—	—	—	

資料：「作業道実績」(県林業課, 森林保全課調べ)

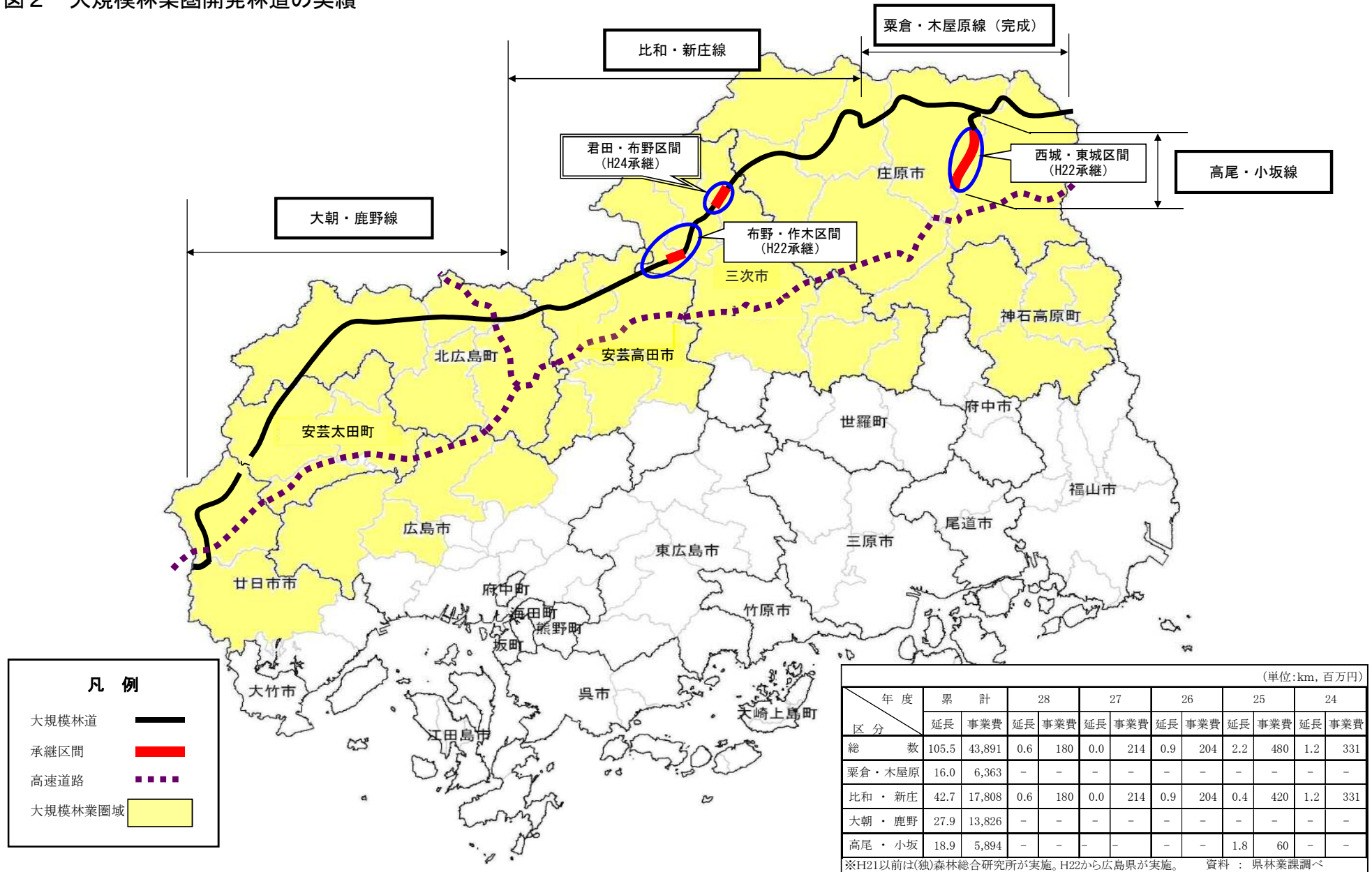
注1:間伐作業道(単県)の延長, 事業費の実績には, 環境貢献林整備事業(簡易作業路)を含む。

注2:間伐作業道(国補)の延長, 事業費の実績には, 森林整備加速化・林業再生事業(林内路網整備)を含む。

注3:H22間伐作業道(国補)の延長, 事業費の実績には, 森林・林業再生プラン実践事業(路網整備)を含む。

注4:造林作業道(公共)の事業費は, 査定事業費。

図2 大規模林業圏開発林道の実績



## 5 林業経営

### A 森林計画

表23 地域森林計画の樹立実績

(単位: h a)

区分		年度				
		29	28	27	26	25
計画樹立	計画区名	該当なし	瀬戸内	高梁川上流	江の川上流	太田川
	面積		163,715	26,932	192,178	180,154

資料 : 県林業課調べ

表24 森林経営計画の認定実績

区分		年度	
		29	
総件数		313件	
総面積		71,680ha	
市町村長認定	件数	303件	
	属人計画面積	6,946ha	
	属地計画面積	34,793ha	
知事認定	件数	5件	
	属人計画面積	29,613ha	
	属地計画面積	ha	
大臣認定	件数	5件	
	面積	328ha	

資料 : 県林業課調べ

B 林業技術普及

表25 指導林家の現況

(単位：人)

区 分	西部農林水産事務所	東部農林水産事務所	北部農林水産事務所	計
大規模経営	2		1	3
自立経営			1	1
複合経営	1			1
苗木	1		1	2
シイタケ(生)	1			1
シイタケ(乾)			1	1
マツタケ		1		1
木材加工			1	1
林業機械	1			1
計	6	1	5	12

資料：県林業課調べ

## C 林業経営体及び林業従事者

表 26 保有山林規模別林家数

(単位：戸)

年次	総数	1～ 3ha未満	3～ 5	5～ 10	10～ 20	20～ 30	30～ 50	50～ 100	100 ha以上
(林家) 平成 22 年	44,867	24,141	8,845	6,824	3,358	872	522	211	94
平成 27 年	41,953	22,473	8,258	6,435	3,119	855	509	213	91
構成比率%	100.0	53.6	19.7	15.3	7.4	2.0	1.2	0.5	0.2
(林業経営体) 平成 22 年	6,589	~3ha 34	2,161	2,171	1,360	368	268	119	108
平成 27 年	4,487	~3ha 45	1,479	1,433	901	267	118	89	85

資料：「2010年世界農林業センサス」、「2015年農林業センサス」

注：林家；保有山林面積が1ha以上の世帯

- 林業経営体；
- ・ 保有山林面積が3ha以上で、かつ、5年間継続して育林若しくは伐採を行った者、又はその計画期間に含む森林施業計画を作成している者。
  - ・ 委託を受けて素材生産を行っている者又は立木を購入して素材生産を行っている者にあつては、過去1年間の素材生産量が200立方メートル以上であること。

表 27 林業就業者数

(単位：人)

区分	平成 27 年
林業就業者数	1,194

資料：「平成 27 年国勢調査」(総務省統計局)

表 28 森林組合雇用労働者数

(単位：人)

年度	総数	主に伐採に従事	主に造林に従事	主にその他に従事
平成 27 年度	328	65	178	85
平成 28 年度	308	67	168	73

資料：林野庁「平成 28 年度森林組合一斉調査」

表 29 森林組合作業班員の男女別・年齢別構成の推移

(単位：人)

区 分		年 度				
		28	27	26	25	24
総 数	総 数	308	329	333	359	382
	50歳未満	160	165	163	160	171
	50歳以上	148	164	170	199	211
男	総 数	298	320	325	350	370
	50歳未満	160	165	163	159	169
	50歳以上	138	155	162	191	201
女	総 数	10	9	8	9	12
	50歳未満	0	0	0	1	2
	50歳以上	10	9	8	8	10

資料：林野庁「平成28年度森林組合一斉調査」

表 30 森林組合雇用労働者の就労日数の推移

(単位：人，日)

区 分		年 度				
		28	27	26	25	24
総 数	実 人 員	308	329	333	359	382
	就 労 総 日 数	60,682	62,221	62,501	66,435	71,891
	平均就労日数	197	189	188	185	188
150日未満 の就労者	実 人 員	72	91	94	98	102
	就 労 総 日 数	3,650	4,417	5,860	4,731	4,339
150日以上 の就労者	実 人 員	236	238	239	261	280
	就 労 総 日 数	57,032	57,804	56,641	61,704	67,552

資料：林野庁「平成28年度森林組合一斉調査」

表 31 林業労働災害（休業4日以上）の推移

(単位：件，人)

区 分		年				
		28	27	26	25	24
林 業	死傷者発生件数	41	66	43	56	53
	内 死 亡 者	0	0	0	1	1
木材木製 品工業	発 生 件 数	43	42	44	45	54
	内 死 亡 者	0	0	0	1	0

資料：林業・木材製造業労働災害防止協会より



## D 森林組合

表 32 森林組合の構成

(単位：人)

区分 年度	組合及び組合員		役員				職員			作業班員				
	組合数	組合員数	総数	常勤理事	非常勤理事	監事	総数	専従職員	兼務職員	総数	30歳未満	30～39歳	40～59歳	60歳以上
27年度	15	75,729	214	15	153	46	146	146	0	329	27	58	139	105
28年度	15	75,287	215	16	153	46	154	151	3	308	23	56	133	96

資料：林野庁「平成 28 年度森林組合一斉調査」

表 33 森林組合の組合員所有森林面積

(単位：ha)

区分 年度	組合員所有森林面積		森林面積階層別組合数				
	総面積	1組合平均	総数	10,000ha未満	10,000～20,000ha未満	20,000～30,000ha未満	30,000ha以上
27年度	374,869	24,991	15	1	5	4	5
28年度	374,539	24,969	15	1	5	4	5

資料：林野庁「平成 28 年度森林組合一斉調査」

※私有林のみを計上

表 34 森林組合の出資金

(単位：千円)

区分 年度	払込済出資金		出資階層別組合数				
	総額	1組合平均	総数	500～1,000万円未満	1,000～5,000万円未満	5,000～1億円未満	1億円以上
27年度	1,361,395	90,760	15	0	4	4	7
28年度	1,358,227	90,548	15	0	4	4	7

資料：林野庁「森林組合一斉調査」

表 35 森林組合の広域合併実績

区分	28	27	26	25	24
合併設立組合数	—	1	—	1	—
合併参加組合数	—	2	—	2	—

表 36 森林組合の広域合併実績

区 分		年 度				
		2 8	2 7	2 6	2 5	2 4
事業部門別収益	総 数(千円)	5,055,121	5,242,908	5,242,908	5,380,200	5,164,323
	指 導 部 門( " )	7,163	11,853	10,372	8,210	10,920
	販 売 " ( " )	668,038	481,387	500,670	371,878	355,876
	購 買 " ( " )	210,892	209,466	210,127	237,326	229,767
	利 用 " ( " )	4,089,528	4,005,035	4,459,460	4,695,373	4,449,749
	金 融 " ( " )	96	260	1,106	850	931
	そ の 他 ( " )	79,404	67,644	61,172	66,563	117,080
主 要 売	販 受託生産取扱量 ( m <sup>3</sup> )	46,298	41,568	36,350	30,403	24,239
	販 売 事 業 量 ( " )	24,644	17,290	17,452	34,723	28,334
	林産事業量 ( " )	70,453	60,912	57,043	76,226	85,249
	加 工 事 業 製 材 品 ( " )	7,249	457	360	1,057	1,607
		(受託加工を除く)				
な 購 買	山 行 苗 木 (千本)	555	551	544	806	687
	肥 料 (k g)	4,621	1,851	13,755	12,320	11,586
	林 業 機 械 (千円)	42,473	49,689	59,087	47,288	52,720
	養 苗 (千本)	0	0	0	0	0
の 利 用	新 植 (h a)	237	314	346	341	384
	保 育 ( " )	5,070	4,805	6,010	6,130	6,868
	利用福利厚生 (千円) (手数料・利用料)	1,876,976	1,651,317	1,787,164	1,679,582	1,845,795
容 金 融	公 庫 資 金 期 末 貸 付 残 高 ( " )	1,586	2,359	6,441	7,781	20,163
	中 金 資 金 期 末 貸 付 残 高 ( " )	0	0	0	0	0

資料：林野庁「森林組合一斉調査」

表 37 生産森林組合の構成

(単位:ha, 人, 千円)

区分 年度	組合及び組合員		役員				職員			出資金及び経営面積		
	組 合	組 合 員	総 数	常 勤 理 事	非 常 勤 理 事	監 事	総 数	常 勤 職 員	臨 時 職 員	現 金 払 込 済 出 資	現 物 払 込 済 出 資 金	経 営 森 林 面 積
27	85	8,033	859	—	667	192	0	—	—	113,553	409,091	8,959
28	71	7,552	717	—	538	161	6	0	6	117,487	353,465	7,837

資料：県団体検査課調べ《林野庁森林組合一斉調査時に回答があったもの（県内組合登記数は119）》

表 38 生産森林組合の事業実績

(単位：立木販売…千円, 新植・保育…ha)

区分	年度	28	27	26	25	24
立 木 販 売		7,025	6,570	9,161	925	1,192
新 植		1	8	28	35	3
保 育		72	159	128	163	62

資料：林野庁「平成 28 年度森林組合一斉調査」

表 39 森林組合連合会の構成

(単位：人, 千円)

役員	職員	会員	出 資 金
総 数 7	総 数 13	正会員 15	出資総額 200,545
常 勤 理 事 1	参 事 1		払込済出資金 200,545
非 常 勤 理 事 4	一 般 職 員 12		
監 事 2			

資料：広島県森林組合連合会「平成 28 年度業務報告書」

表 40 森林組合連合会木材共販市場の利用状況

(単位: m<sup>3</sup>)

区分		年度				
		28	27	26	25	24
総	数	66,091	64,829	62,241	63,755	65,372
三	次	48,535	46,055	48,235	51,026	48,633
三	原久井	17,556	18,774	14,006	12,729	16,739

資料：広島県森林組合連合会「2017年森林組合この一年」（平成29年6月総会資料）

表 41 森林組合連合会の事業実績

区分		年度					
		28	27	26	25	24	
事業部 門別 収益	総 数 (千円)	454,899	414,103	487,241	455,498	402,536	
	指 導 部 門 ( " )	12,119	16,478	15,522	14,860	17,531	
	販 売 " ( " )	227,247	224,569	238,347	173,370	143,370	
	購 買 " ( " )	96,240	104,802	95,348	120,984	120,143	
	利 用 " ( " )	31,751	32,734	39,672	146,147	121,196	
	金 融 " ( " )	68	66	106	137	296	
	森 林 整 備 " ( " )	87,472	68,703	97,600	103,868	104,364	
主 要 な 事 業 の 内 容	販 売	木 材 ( m <sup>3</sup> )	67,893	70,070	68,772	65,279	65,567
	購 買	苗 木 ( 千 本 )	653	763	667	1,011	948
		肥 料 ( 千 円 )	523	685	810	1,297	1,368
		機 材 等 ( " )	19,515	23,164	15,492	17,526	14,955
	利 用	森 林 保 険 ( 千 円 )	48,207	32,878	46,141	57,550	51,638
松 くい 虫 防 除 ・ 調 査 収 入 ( " )		15,747	20,743	25,205	25,998	12,425	

資料：広島県森林組合連合会「平成28年度業務報告書」

## E 林業金融

表 42 日本政策金融公庫資金の貸付決定実績

(単位：件, 千円)

資金区分	区分	29		28		27		26		25	
		件数	貸付金	件数	貸付金	件数	貸付金	件数	貸付金	件数	貸付金
総	数	4	14,400	4	16,000	4	15,200	4	9,900	5	18,800
林業経営育成		—	—	—	—	—	—	—	—	—	—
造	林	2	7,200	2	8,000	2	7,600	2	5,700	3	14,200
林	道	—	—	—	—	—	—	—	—	—	—
森林整備活性化		2	7,200	2	8,000	2	7,600	2	4,200	2	4,600
施業転換		—	—	—	—	—	—	—	—	—	—
振興山村過疎地域 経営改善		—	—	—	—	—	—	—	—	—	—
分収林機能高度化		—	—	—	—	—	—	—	—	—	—
伐採調整		—	—	—	—	—	—	—	—	—	—

資料：県林業課調べ

表 43 独立行政法人農林漁業信用基金に対する出資実績

(単位：千円)

区分	年度	28	27	26	25	24
出資総額		209,300	209,300	209,300	209,300	209,350
広島県出資額		124,610	124,610	124,610	124,610	124,610
民間出資額		84,690	84,690	84,690	84,690	84,740
	組合	6,880	6,880	6,880	6,880	6,880
	会社	59,840	59,300	59,100	59,100	58,210
	個人	17,970	18,510	18,710	18,710	19,790

資料：県林業課調べ

表 44 独立行政法人農林漁業信用基金保証実績

(単位：千円)

区分	年度	28	27	26	25	24
総額		162,000	152,000	166,000	220,800	227,750
組合		0	0	0	30,000	30,000
会社		162,000	152,000	166,000	190,800	197,750
個人		0	0	0	0	0

資料：県林業課調べ

表 45 木材産業等高度化推進資金貸付実績（平成 29 年度）

（単位：千円）

区分	資金種類 素材生産 等促進資金	素材転換 促進資金	間伐材等 促進資金	構造改善 合理化資金	林業経営 高度化推進資金	計
森林組合関係	0	0	0	0	0	0
木材市場関係	0	0	0	0	0	0
木材協同組合関係	43,000	0	0	0	0	43,000
単独事業体関係	30,000	0	80,000	0	0	110,000
その他	0	0	0	0	0	0
計	73,000	0	80,000	0	0	153,000

資料：県林業課調べ

## F 入会林野等

表 46 入会林野等の面積

（単位：件, ha）

区分	整備済	未整備
集団	210	135
面積	16,505	8,621

資料：県林業課調べ（平成 30 年 3 月 31 日現在）

## G 公有林

表 47 県営林の造林種別面積・蓄積

(単位：ha, m<sup>3</sup>)

区 分	面 積	蓄 積	県の分収率	契約した時期
総 数	19,043	2,736,667	—	—
県 有 林	1,394	328,151	—	—
県 行 造 林	3,638	829,633	—	—
模 範 林	765	175,628	6/10, 7/10	M40～T6 年
公有林野営造林	411	83,171	6/10, 7/10	T10～S39 年
行啓記念造林	1,165	258,529	6/10, 7/10	S 2～S10 年
御大典 //	567	132,884	6/10, 7/10	S 4～S32 年
皇太子殿下誕生 //	677	169,034	6/10, 7/10	S11～S32 年
パルプ資源造林	42	7,708	1/10	S16～S26 年
試 験 林	11	2,679	6/10	S38～S41 年
旧センター造林	14,011	1,578,883	6/10, 7/10	—

資料：県森林保全課調べ（平成30年3月31日現在）

表 48 県営林の処分実績

年度 区分	2 9	2 8	2 7	2 6	2 5
処分面積 (ha)	347.33 (-)	388.55 (-)	479.39 (-)	465.09 (-)	2.47 (-)
主 伐	65.03 (-)	103.34 (-)	13.01 (-)	0 (-)	0 (-)
間伐その他	282.3 (-)	285.21 (-)	466.38 (-)	465.09 (-)	2.47 (-)
処分材積 (m <sup>3</sup> )	33,490 (-)	46,977 (-)	41,284 (-)	38,506 (-)	51 (-)
主 伐	14,969 (-)	27,770 (-)	3,641 (-)	0 (-)	0 (-)
間伐その他	18,521 (-)	19,207 (-)	37,643 (-)	38,506 (-)	51 (-)
処分収入(千円)	336,377 (-)	375,484 (-)	392,079 (-)	402,441 (-)	126 (-)
主 伐	111,272 (-)	134,600 (-)	27,000 (-)	0 (-)	0 (-)
間伐その他	225,105 (-)	240,884 (-)	365,079 (-)	402,441 (-)	126 (-)

資料：県森林保全課調べ（平成30年3月31日現在）

注：( ) はパルプ資源造林処分以外

処分収入には消費税相当額を含む。

表 49 県営林の収支

(単位：千円)

区 分		年 度				
		2 9	2 8	2 7	2 6	2 5
収 入	総 額	700,257	698,832	849,966	866,752	155,271
	林産物売払代金	311,251	351,358	370,666	407,486	4,640
	県 債	0	0	0	0	0
	基金繰入金	0	0	0	0	0
	国庫支出金	194,403	193,785	294,914	209,188	0
	そ の 他	62,024	28,566	4,182	1,063	5,097
	一般会計繰入金	132,579	125,123	180,204	249,593	145,534
支 出	総 額	700,257	698,832	849,966	868,228	155,271
	経 営 事 業 費	542,243	555,285	706,648	718,754	8,253
	木材生産事業	453,553	439,747	550,579		
	保育管理事業等	88,690	115,538	156,069		
	管 理 事 業 費	158,013	143,546	143,317	147,997	147,016
	積 立 金	1	1	1	2	2
	一般会計繰出金	0	0	0	0	0
繰 越 金		55,000	59,934	26,460	1,476	0

資料：県森林保全課調べ



## 6 林産物

### A 木材需給

表 50 素材需要量の推移

(単位：千m<sup>3</sup>)

区分		年次					
		29	28	27	26	25	
県内 需要 量	総量	2,080	2,137	1,943	1,940	2,178	
	用途別	製材用	1,881	1,947	1,766	1,790	X
		合板等用 木材チップ用	199	190	170	150	X
	国産・輸入の別	国産材	389	367	326	284	287
		輸入材	1,691	1,770	1,616	1,656	1,891

資料：農林水産省大臣官房統計部「木材統計」

表 51 素材生産量の推移

(単位：千m<sup>3</sup>，%)

区分		年次					
		29	28	27	26	25	
総数 (対前年比)		494 (101)	487 (107)	455 (121)	377 (104)	362 (103)	
樹種別	針葉樹	総数	361	339	321	281	239
		すぎ	156	150	153	123	107
		ひのき	183	170	143	127	101
		まつ	22	19	25	31	22
		その他	0	0	0	0	0
	広葉樹	133	148	134	96	123	

資料：針葉樹（すぎ，ひのき）は県林業課調べ

その他の樹種は農林水産省大臣官房統計部「木材統計」

表 52 外材貯木施設

(単位：m<sup>2</sup>)

港名	地区	施設名称	面積	
			水面	陸上
総数	—	—	1,733,668	157,172
広島港	廿日市地区	廿日市南貯木場	896,000	—
		廿日市北貯木場	63,365	—
		廿日市野積場	—	83,296
		廿日市木材製品上屋	—	15,048
尾道 糸崎港	松永地区	松永貯木場	639,216	—
		松永第3仮貯木場	135,087	—
		南松永野積場	—	26,223
		南松永西野積場	—	32,605

資料：県港湾振興課調べ（平成30年3月31日現在）

## B 木材工場

表 53 主要木材加工工場（平成 29 年）

（単位：製材千 $m^3$ ・木材チップ千 t）

区分	工場別	製材工場	合単板工場	木材チップ工場
工場数		80	X	40
生産量		1,097	X	461

資料：農林水産省大臣官房統計部「木材統計」

注：合板工場の生産量は統計数値が非公表

表 54 動力出力階層別製材工場（平成 29 年）

区 分	総 数	7.5kw～	75.0～	300.0kw	1000.0kw
		75.0 未満	300.0 未満	以上	以上
製材工場数	80	44	21	15	5
素材入荷量（千 $m^3$ ）	1,897 (23.7)	9 (0.2)	15 (0.7)	1,873 (124.9)	- (-)

資料：農林水産省大臣官房統計部「木材統計」

注：（ ）内は 1 工場当たり平均を示す。

表 55 国産材・外材入荷割合別製材工場数（平成 29 年）

総 数	国産材のみ	国産材と外材	外材のみ
80	46	16	18

資料：農林水産省大臣官房統計部「木材統計」

表 56 製材品出荷量の推移

（単位：千 $m^3$ ）

区分	年次	29	28	27	26	25
総 数		1,099	1,097	1,055	1,058	1,187
建 築 用 材		932	946	901	901	976
土 木 建 設 用 材		8	4	8	X	81
木箱, 仕組板, 梱包用材		152	146	144	130	114
家 具 建 具 用 材		X	X	X	X	1
そ の 他		7	X	X	19	15

資料：農林水産省大臣官房統計部「木材需給報告書」, 「木材統計」

注：平成 26 年における土木建設用材及び家具建具用材の出荷量は統計数値が非公表

注：平成 27・28 年における家具建具用材及びその他の出荷量は統計数値が非公表

注：平成 29 年における家具建具用材の出荷量は統計数値が非公表

表 57 製材品出荷量（販売量のみ）の推移

（単位：千m<sup>3</sup>）

出荷先	年次	28	27	26	25	24
	総数		1,095	1,051	1,058	1,187
広島県		110	180	148	152	142
県外		985	871	910	1,035	757

資料：農林水産省大臣官房統計部「木材需給報告書」

表 58 入手区分別木材チップ生産量（平成 29 年）

（単位：千 t）

区分	計			素材 (原木)	工場 残材	林地 残材	解体材 ・廃材
		針葉樹	広葉樹				
総数	536	356	97	117	271	65	83

資料：農林水産省大臣官房統計部「木材統計」

注：針葉樹・広葉樹別には、解体材・廃材を含まないため、計と一致しない。

### C 木材業者

表 59 木材登録の実績

区分	年次	29	28	27	26	25
	総数		391	411	418	417
1 素材生産及び木材流通業者		244	256	257	257	257
2 製材業者		17	19	22	21	21
3 チップ業者		35	33	33	28	28
4 兼業木材業者		15	20	8	12	12
1, 2 を併せて営む者		80	83	98	99	99

資料：一般社団法人広島県木材組合連合会「広島県木材業者登録実績」

## D 木材価格

表 60 木材価格の推移

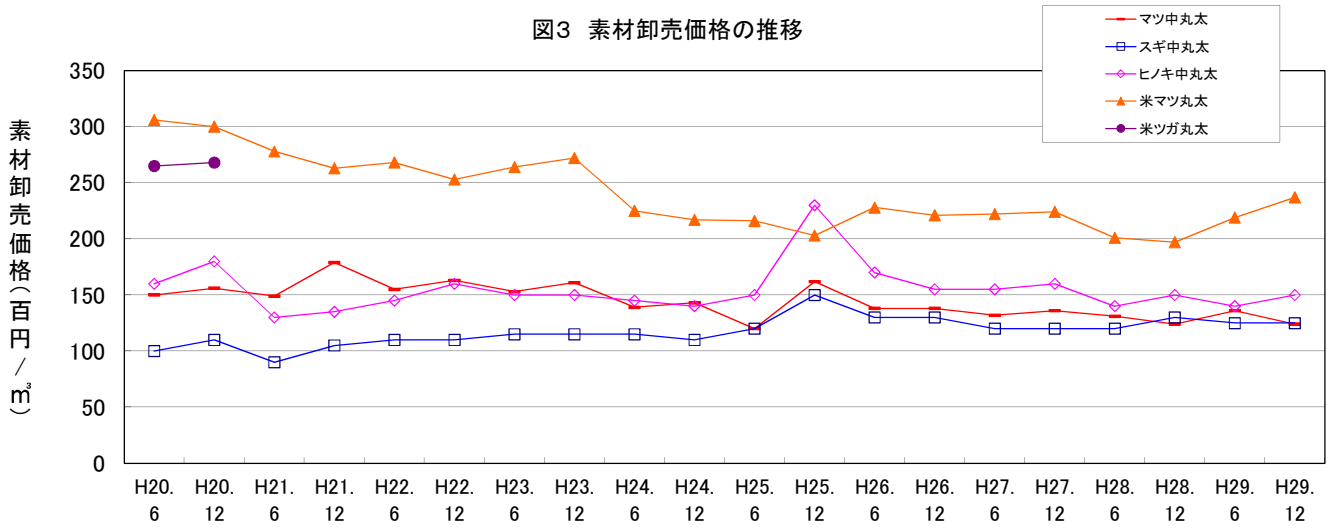
(単位：百円/m<sup>3</sup>，ラワン合板 円/枚)

年次	素材					製品				
	マツ 中丸太	スギ 中丸太	ヒノキ 中丸太	米マツ 丸太	米ツガ 丸太	スギ 正角	ヒノキ 正角	米マツ 平角	米ツガ 正角	ラワン 合板
17. 6	189	135	159	275	208	518	781		516	400
17.12	210	143	224	284	215	511	763		537	400
18. 6	196	136	205	289	226	590	770		558	460
18.12	215	137	201	301	241	590	778		606	510
19. 6	176	115	160	309	258	562	778	468		
19.12	171	100	150	301	261	532	759	455		
20. 6	150	100	160	306	265	562	814	494		
20.12	156	110	180	300	268	562	814	490		
21. 6	149	90	130	278		541	709	462		
21.12	179	105	135	263		541	709	455		
22. 6	155	110	145	268		541	735	441		
22.12	163	110	160	253		541	735	446		
23. 6	153	115	150	264		562	803	498		
23.12	161	115	150	272		546	803	498		
24. 6	139	115	145	225		546	803	491		
24.12	143	110	140	217		546	798	484		
25. 6	120	120	150	216		520	630	534		
25.12	162	150	230	203		570	750	534		
26. 6	138	130	170	228		570	780	570		
26.12	138	130	155	221		570	680	570		
27. 6	132	120	155	222		530	600	582		
27.12	136	120	160	224		530	600	582		
28. 6	131	120	140	201		530	600	574		
28.12	124	130	150	197		540	620	574		
29. 6	136	125	140	219		560	630	574		
29.12	124	125	150	237		560	650	626		

資料：農林水産省大臣官房統計部「木材価格」

ただし、スギ・ヒノキ中丸太（H19.6～）及びスギ・ヒノキ正角（H25.6～）は日刊木材新聞広島標準相場による。

図3 素材卸売価格の推移

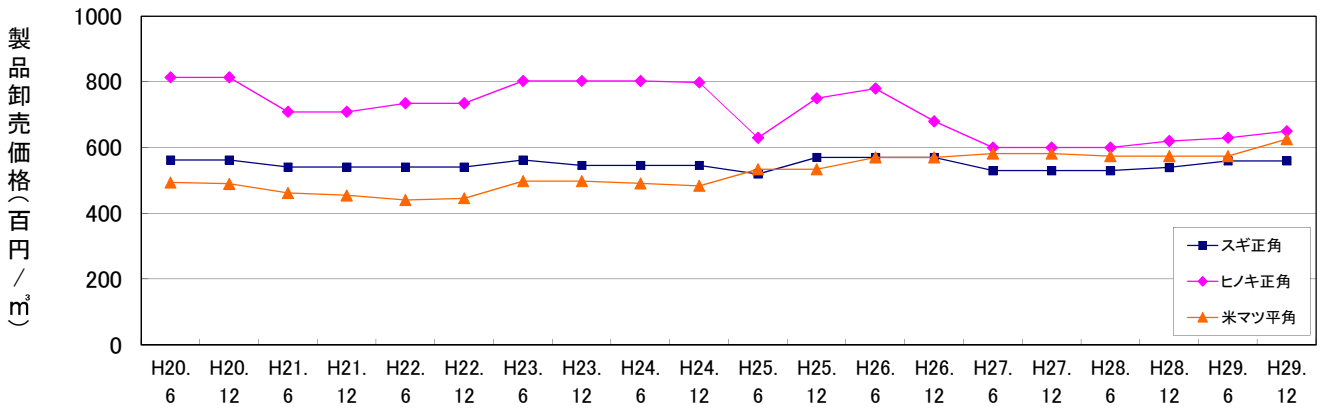


単位: 百円

	H20.6	H20.12	H21.6	H21.12	H22.6	H22.12	H23.6	H23.12	H24.6	H24.12	H25.6	H25.12	H26.6	H26.12	H27.6	H27.12	H28.6	H28.12	H29.6	H29.12
マツ中丸太	150	156	149	179	155	163	153	161	139	143	120	162	138	138	132	136	131	124	136	124
スギ中丸太	100	110	90	105	110	110	115	115	115	110	120	150	130	130	120	120	120	130	125	125
ヒノキ中丸太	160	180	130	135	145	160	150	150	145	140	150	230	170	155	155	160	140	150	140	150
米マツ丸太	306	300	278	263	268	253	264	272	225	217	216	203	228	221	222	224	201	197	219	237
米ツガ丸太	265	268																		

資料: 農林水産省大臣官房統計部「木材価格」  
ただし、スギ・ヒノキ中丸太(H19.6～)は日刊木材新聞広島標準相場による。

図4 製品卸売価格の推移



単位: 百円

	H20.6	H20.12	H21.6	H21.12	H22.6	H22.12	H23.6	H23.12	H24.6	H24.12	H25.6	H25.12	H26.6	H26.12	H27.6	H27.12	H28.6	H28.12	H29.6	H29.12
スギ正角	562	562	541	541	541	541	562	546	546	546	520	570	570	570	530	530	530	540	560	560
ヒノキ正角	814	814	709	709	735	735	803	803	803	798	630	750	780	680	600	600	600	620	630	650
米マツ平角	494	490	462	455	441	446	498	498	491	484	534	534	570	570	582	582	574	574	574	626

資料: 農林水産省大臣官房統計部「木材価格」  
ただし、スギ・ヒノキ正角(H25.6～)は日刊木材新聞広島標準相場による。

E 特用林産物

表61 特用林産物生産の推移

(上段：生産量)  
(下段：生産額)

年度		28	27	26	25	24	過去における 最高生産量
品目							
総生産額	千円	4,571,818	4,993,930	4,662,457	4,074,884	4,243,402	
まつたけ	t 千円	0.1 2,519	0.1 3,039	0.1 5,266	0.1 4,623	0.3 23,116	S28年 1,815t
乾しいたけ	t 千円	7 18,886	5 6,139	7 19,085	8 21,347	8 29,522	S59年 202t
生しいたけ	t 千円	749 870,475	752 831,266	809 795,768	872 836,640	949 862,417	S56年 1,898t
えのきたけ	t 千円	249 73,217	324 95,256	350 99,428	356 101,104	351 103,461	H3年 2,338t
ぶなしめじ	t 千円	2,976 1,806,953	3,080 2,125,200	2,990 1,814,930	3,015 1,724,580	3,000 1,548,139	H20年 3,135t
まいたけ	t 千円	39 34,562	50 60,200	74 66,082	54 36,327	46 29,046	H16年 92t
エリンギ	t 千円	2,698 1,751,482	2,714 1,850,918	2,735 1,827,125	2,761 1,269,992	2,701 1,582,589	H25年 2,761t
わさび	t 千円	6 4,550	6 6,727	7 27,113	13 26,139	14 13,773	S46年 21t
たけのこ	t 千円	24 5,053	12 2,040	18 3,330	8 1,448	29 4,539	S56年 526t
桐材	m3 千円	0 -	0 -	0 -	0 -	0 -	S41年 2,747m3
竹材	千束 千円	0 -	0 -	0 -	0 -	0 -	S43年 179千束
木炭 (黒炭)	t 千円	2 -	7 -	9 -	9 -	15 -	S32年 620t
その他	千円	4,121	13,145	4,330	52,684	46,800	

資料：県林業課調べ

表62 規模別しいたけ生産者（原木栽培）（平成28年）

(単位：戸)

区分	総数	規模別生産者数				
		600本 未満	600～ 3,000本	3,000～ 10,000本	10,000～ 30,000本	30,000本 以上
乾しいたけ	64	7	27	23	7	0
生しいたけ	57	26	12	15	3	1

資料：県林業課調べ

表63 規模別しいたけ生産者（菌床栽培のみ）（平成28年）

(単位：戸)

区分	総数	規模別生産者数				
		5,000個 未満	5,000～ 10,000個未満	10,000～ 15,000個未満	15,000～ 20,000個未満	20,000個 以上
生しいたけ	28	11	2	4	0	11

資料：県林業課調べ

7 県土の保全

A 治山

表64 治山事業の事業量(箇所数, 面積)

事業名	年度		29		28		27		26		25		24	
	(箇所)	(ha)	(箇所)	(ha)	(箇所)	(ha)	(箇所)	(ha)	(箇所)	(ha)	(箇所)	(ha)	(箇所)	(ha)
総数	178	108.1	260	117.9	180	155.1	201	174.6	128	155.8	192	299.7		
(国庫補助分)														
治山激甚災害対策 特別緊急事業	1	0.1	13	0.2	11	0.2			3	0.9	10	2.0		
復旧治山事業	16	1.1	13	3.5	13	4.0	16	6.6	21	3.5	30	10.7		
緊急予防治山事業	9	0.2	3	0.2										
地すべり防止事業													2	12.7
防災林造成事業 (土砂流出防止林造成)													1	5.2
水源地域整備事業	3	23.6	2	25.5	2	26.4	2	22.2	1	0.0	3	47.5		
保安林改良事業	3	4.9			3	6.9	2	8.7			4	22.0		
保育事業	10	77.3	12	87.0	12	114.7	14	133.2	13	149.2	16	189.2		
(交付金分)														
予防治山事業	14	1	18	1.4	22	2.9	19	1.7	11	1.5	28	2.3		
林地荒廃防止事業	3	0.1	2	0.0	2	0.0	6	0.3	11	0.6	14	1.2		
共生保安林整備事業											2	6.8		
離島治山事業	1						1	0.1			2	0.1		
(災害分)														
災害関連緊急治山事業			1	0.2			11	1.8						
林地崩壊防止事業														
(県単独分)														
小規模崩壊地復旧事業	87		152		82		88		56		53			
治山施設機能強化事業	31		42		27		32		12		27			
治山施設緊急点検調査事業					6		5							
現年発生災害農林水産施設復旧事業			2				5							

資料: 県森林保全課調べ



表65 治山事業の事業量(事業費)

事業名		年度	29	28	27	26	25	24
	総数		(912,619) 2,806,261	(967,103) 3,075,675	(884,858) 2,841,629	(1,246,682) 2,997,407	(997,940) 2,131,535	(2,193,331) 4,080,602
	(国庫補助分)							
事業名	治山激甚災害対策 特別緊急事業		(44,100) 94,500	(259,480) 725,455	(411,587) 765,227		(25,305) 94,500	(106,700) 409,500
	復旧治山事業		(333,291) 794,955	(158,177) 580,761	(144,189) 559,518	(245,086) 660,225	(594,506) 978,847	(894,155) 1,509,060
	緊急予防治山事業		(135,975) 381,150	(41,853) 157,500				
	地すべり防止事業							(68,250) 141,750
	防災林造成事業 (土砂流出防止林造成)							26,355
	水源地域整備事業		(42,000) 88,200	72,870	52,500	52,500	33,705	(25,200) 101,923
	保安林改良事業		42,000		44,835	52,500		(118,125) 144,270
	保育事業		32,130	36,855	38,974	39,280	35,721	44,226
	(交付金分)							
	予防治山事業		(184,342) 688,237	(150,483) 794,688	(206,514) 840,115	(87,939) 681,395	(128,122) 388,379	(596,245) 892,711
	林地荒廃防止事業		(12,600) 144,690	37,871	(5,460) 37,170	(54,505) 150,308	(219,662) 426,804	(248,244) 394,357
	共生保安林整備事業							(50,610) 61,110
	離島治山事業		(10,500) 38,640			22,050		(52,080) 52,080
	(災害分)							
	災害関連緊急治山事業			(25,610) 28,722		(628,556) 732,475		
	林地崩壊防止事業							
(県単独分)								
小規模崩壊地復旧事業		(89,902) 276,477	(197,796) 351,206	(75,913) 173,706	(164,292) 301,649	(30,345) 127,179	(27,472) 207,934	
治山施設機能強化事業		(59,909) 225,282	(110,804) 266,847	(41,195) 306,238	(40,093) 209,985	46,400	(6,250) 95,326	
治山施設緊急点検調査事業				23,346	(26,211) 29,240			
現年発生災害農林水産施設復旧事業			(22,900) 22,900			65,800		

資料: 県森林保全課調べ

注: ( )内は繰越分で内数

## B 保安林

表66 保安林の種類別面積

(単位：ha)

保安林の種類	総数	国有林	民有林
総数	(12,005) 251,506	(2,616) 46,136	(9,389) 205,371
水源かん養保安林	162,647	35,564	127,083
土砂流出防備保安林	81,564	7,868	73,696
土砂崩壊防備保安林	453	4	449
防風保安林	47	—	47
干害防備保安林	(12) 172	(12) 130	42
なだれ防止保安林	(21) 79	—	(21) 79
落石防止保安林	(6) 71	58	(6) 13
防火保安林	(6) 1	—	(6) 1
魚つき保安林	(9) 72	10	(9) 62
保健保安林	(11,914) 3,538	(2,604) 119	(9,310) 3,419
風致保安林	(37) 2,862	2,382	(37) 480

資料： 県森林保全課調べ（平成30年3月31日現在）

注：（ ）内は兼種保安林の面積で外数

表67 保安林の指定・解除実績

(単位：ha)

区分	年度		29		28		27		26		25	
	総数											
指 定	総数	(17)	154	(19)	136	(39)	378	(85)	631	(149)	889	
	水源かん養	(5)	41	(3)	78	(12)	66	(26)	485	(58)	668	
	土砂流出防備	(10)	103	(12)	56	(20)	307	(50)	103	(76)	205	
	土砂崩壊防備	(1)	0	(4)	2	(7)	5	(8)	12	(15)	16	
	なだれ防止											
	保健その他	(1)	10					(1)	31			
解 除	総数	(13)	3	(8)	4	(10)	10	(18)	14	(25)	3	
	水源かん養	(2)	1	(2)	0	(2)	8	(2)	0	(6)	1	
	土砂流出防備	(11)	2	(6)	2	(7)	1	(15)	14	(19)	2	
	土砂崩壊防備					(1)	1					
	なだれ防止											
	保健その他			(3)	1			(1)	0			

注：1 民有林の保安林に係る数量を示す。

2（ ）は件数で、指定（解除）調書の数を示す。

表68 保安林損失補償の実績

(単位：ha, 千円)

保安林 面積		29		28		27		26		25	
		面積	金額	面積	金額	面積	金額	面積	金額	面積	金額
総 数		2,149	29,478	2,151	29,619	2,151	29,619	2,151	29,619	2,151	29,611
禁 伐	総 数	291	4,666	291	4,666	291	4,666	291	4,666	291	4,666
	落石防止	4	109	4	109	4	109	4	109	4	109
	保 健	285	4,464	285	4,464	285	4,464	285	4,464	285	4,464
	風 致	2	93	2	93	2	93	2	93	2	93
択 伐	総 数	1,858	24,812	1,860	24,953	1,860	24,953	1,860	24,953	1,858	24,944
	水 か ん	27	571	27	571	27	571	27	571	25	563
	土 流	300	3,283	300	3,283	300	3,283	300	3,283	300	3,283
	土 崩	3	121	3	121	3	121	3	121	3	121
	防 風	-	-	-	-	-	-	-	-	-	-
	なだれ防止	3	5	3	5	3	5	3	5	3	5
	落石防止	1	2	1	2	1	2	1	2	1	2
	保 健	1,183	13,798	1,185	13,939	1,185	13,939	1,185	13,939	1,185	13,939
風 致	341	7,031	341	7,031	341	7,031	341	7,031	341	7,031	

C 林地開発

表69 林地開発の許可実績

(単位：件, ha)

開発 目的		29		28		27		26		25	
		件数	面積	件数	面積	件数	面積	件数	面積	件数	面積
申 請	総 数	7	94	7	44	6	102	7	47	10	81
	宅 地	1	1								
	レジャー用地 その他用地	6	93	7	44	6	102	7	47	10	81
許 可	総 数	7	87	6	119	7	34	9	59	7	21
	宅 地										
	レジャー用地 その他用地	7	87	6	119	7	34	9	59	7	21

資料： 県森林保全課調べ

注：1 面積欄の数値には許可後の変更面積は含まない。

2 申請面積は申請後の変更があるため許可面積と一致しない。

D 土砂条例

表70 搬出届出の実績

(単位：件)

区 分	29	28	27	26	25
建設工事からの搬出届出	1,051	1,126	1,111	1,140	833
一時たい積場からの搬出届出	153	182	167	127	104

資料： 県森林保全課調べ

表71 埋立許可の実績

(単位：件, ha)

区 分	29		28		27		26		25	
	件数	面積	件数	面積	件数	面積	件数	面積	件数	面積
一般（一時たい積行為以外）	37	29	41	42	43	33	23	43	24	25
一時たい積行為	4	2	10	6	8	5	1	1	10	7

資料： 県森林保全課調べ

## 8 森林保護

表 72 森林病虫害等の防除実績

(単位：m<sup>3</sup>, ha, 箇所)

区分		年度	29	28	27	26	25	24
松くい虫	駆除	伐倒駆除（一般）	1,562	1,580	1,520	1,677	2,299	3,421
		特別伐倒駆除（チップ化等）	220	220	210	209	263	270
		緊急防除（スポット散布）	—	—	—	—	—	—
	予防	薬剤防除（地上散布）	25	25	24	27	25	25
		〃（空中散布）	—	—	—	—	—	—
発生 予察	松くい虫	—	—	—	—	—	—	

資料：県森林保全課調べ

表 73 松くい虫の被害

(単位：ha, m<sup>3</sup>)

区分	年度	29	28	27	26	25	24
被害区域面積		14,400	15,857	15,937	15,962	17,048	16,782
被害材積		12,543	14,762	15,019	14,932	15,930	17,134

資料：県森林保全課調べ

表 74 森林保険の加入実績

(単位：ha, 千円)

区分	年度	29	28	27	26	25	24
加入面積		3,280	5,312	4,389	5,182	5,477	3,998
払込保険料		29,436	48,207	32,878	40,778	53,236	48,196

資料：県森林保全課調べ ※H26年度以前は森林国営保険の加入実績

## 9 森林・林業教育

表 75 緑の少年団 (単位：団，人)

区分 \ 年度	29	28	27	26	25	24	23
団数	32	33	34	36	35	38	37
団員数	2,956	2,975	2,949	2,795	2,843	2,462	2,566

資料： 県森林保全課調べ（平成 30 年 3 月 31 日現在）

表 76 緑化研修会等参加者状況 (単位：回，人)

区分 \ 年度	29	28	27	26	25	24	23
回数	75	84	84	85	87	103	86
参加者数	2,403	2,840	2,730	2,717	3,232	3,729	3,240

資料： 県森林保全課調べ（平成 30 年 3 月 31 日現在）

注：緑化センターが、当該緑化センター及び県内各地で開催した状況

緑化センターが、県内の小学校を対象に開校する「緑の学校」の開催状況を含む。

10 自然保護  
A 環境保全

表77 自然公園面積

(単位：ha)

区 分	箇所数	公 園 面 積			
		総 数	特別保護地区	特別地域	普通地域
総 数	9	37,857	895	33,846	3,116
国 立 公 園	1	10,685	203	7,366	3,116
国 定 公 園	2	20,731	692	20,039	0
県 立 自 然 公 園	6	6,441	0	6,441	0

資料：県自然環境課調べ（平成30年4月1日現在）

表78 自然公園等利用者の推移

(単位：千人)

区分		年次						
		2 8	2 7	2 6	2 5	2 4	2 3	
総 数		10,305	9,909	9,713	9,760	9,720	8,269	
自 然 公 園	合 計	9,273	8,818	8,613	8,646	8,642	7,283	
	国立	瀬戸内海						
		7,732	7,186	6,922	6,870	6,894	5,556	
	国定	計	1,039	1,118	1,172	1,144	1,122	1,128
		比婆道後帝釈	583	616	625	625	601	601
		西中国山地	456	502	547	519	521	527
	県立	計	503	513	519	632	626	599
		南原峡	22	33	40	65	72	46
		山野峡	84	95	62	121	132	131
		三倉岳	29	29	24	28	33	31
竹林寺用倉山		207	212	209	209	214	217	
仏通寺御調八幡宮		158	141	180	205	171	170	
神之瀬峡		4	4	4	4	4	4	
そ野 の外 他施 の設	合 計	1,032	1,093	1,102	1,114	1,078	987	
	自然歩道	374	409	419	412	383	333	
	県民の森	113	128	149	152	148	135	
	もみのき森林公園	174	177	176	195	195	192	
	県民の浜	64	64	59	72	68	66	
	中央森林公園	307	315	299	283	284	261	

※端数整理の関係で、計・合計及び総計は合致しないことがある。

表79 自然公園地域一覧

公園及び主要公園地域	市町村名
<p>瀬戸内海国立公園（S9.3.16, S25.5.18, S31.5.1指定）            仙酔島, 袴島, 走島, 皇后島, 弁天島, 玉津島, 津軽島, 後山,            阿伏兎瀬戸, 戸崎, 宮島, 可部島, 向宇品, 似島, 弁天島, 小弁天島,            峠島, 火山, 桂ヶ浜, 鹿老渡, 鹿島, 羽山島, 横島, 黒島, 笹小島,            野呂山, 柏島, 小熊島, 馬島, 小芝島, 休山, 筆影山, 白滝山,            鳴滝山, 神峯山, 佐組島, 大相賀島, 小相賀島, 上島, 裸島, 箕島,            白島, 木白島, 木村島, 唐島, 折免島, 箱島, 二子島, 船島, 鍋島,            一峰寺山, 平羅島, 中ノ島, 小島, 豊島, 観音山, 絵の島, 大久野島,            小久野島, 阿波島, 黒滝山, 高見山, 岩子島, 加島, 笹島, 下江府島,            上江府島, 白滝山, 青影山, 因島公園, 大浜崎, 極楽寺山等及び広島            港湾の一部, 呉港湾を除く県内の海域</p>	<p>広島市, 呉市, 竹原市,            三原市, 尾道市, 福山市,            大竹市, 東広島市,            廿日市市, 江田島市,            大崎上島町,</p>
<p>比婆道後帝釈国定公園（S38.7.24, H15.3.25指定）            吾妻山, 鳥帽子, 御陵, 立鳥帽子, 竜王山, 池の段, 六の原, 道後山,            帝釈峡等</p>	<p>庄原市, 神石高原町</p>
<p>西中国山地国定公園（S44.1.10指定）            天狗石山, 雲月山, 大佐山, 臥竜山, 聖湖, 深入山, 三段峡, 恐羅漢山,            十方山, 冠山, 冠高原等</p>	<p>廿日市市, 安芸太田町,            北広島町</p>
<p>南原峡県立自然公園（S42.9.1指定）</p>	<p>広島市</p>
<p>山野峡 ”（S42.11.14指定）</p>	<p>福山市, 神石高原町</p>
<p>三倉岳 ”（S46.11.23指定）</p>	<p>大竹市</p>
<p>竹林寺用倉山 ”（S46.11.23, H2.5.17, H3.4.24指定）</p>	<p>三原市, 東広島市</p>
<p>仏通寺御調八幡宮 ”（S46.11.23指定）</p>	<p>三原市</p>
<p>神之瀬峡 ”（H10.4.30指定）</p>	<p>三次市, 庄原市</p>

資料：県自然環境課調べ（平成30年4月1日現在）

表 80 県自然環境保全地域等面積

(単位：ha)

区 分	地 域 数	面 積		
		総 数	特別地区	普通地区
総 数	68	2,890	—	—
県自然環境保全地域	27	2,054	1,248	806
緑地環境保全地域	22	818	—	—
自然海浜保全地区	19	17	—	—

資料：県自然環境課調べ（平成30年4月1日現在）

表 81 緑地環境保全地域一覧

名 称		市 町 村	面 積 (ha)	指定年月日
緑 地 環 境 保 全 地 域	総 数	22 地域	818.48	
	三永水源地	東 広 島 市	71.50	48.10.25
	西国寺	尾 道 市	7.72	〃
	大坊	福 山 市	10.17	〃
	五品岳	庄 原 市	13.61	〃
	郡山	安 芸 高 田 市	95.34	49.4.19
	深山峡	安 芸 太 田 町	31.48	49.7.18
	大宮八幡宮	東 広 島 市	2.59	〃
	蓮華寺山	広 島 市	167.14	49.10.1
	風土記の丘	三 次 市	160.54	50.2.12
	古鷹山	江 田 島 市	90.72	50.3.14
	亀鶴山	神 石 高 原 町	12.48	〃
	立花山	尾 道 市	1.13	〃
	龍山	北 広 島 市	3.71	51.12.24
	国貞山	安 芸 高 田 市	1.50	56.9.11
	東山溪谷	広 島 市・廿日市 市	53.50	58.3.31
	榊山	東 広 島 市	4.21	60.3.30
	今高野山	世 羅 町	20.47	〃
	日高庄	呉 市	3.13	63.3.31
	葦嶽山	庄 原 市	60.32	元 3.31
亀山八幡神社	呉 市	1.50	〃	
大富山城跡	庄 原 市	3.71	〃	
天神鼻	呉 市	2.01	3.3.31	

資料：県自然環境課調べ（平成30年4月1日現在）



表82 県自然環境保全地域一覧

名 称	市 町	面 積 (ha)			指 定 年 月 日		
		総 面 積	普 通 地 区	特 別 地 区	区域指定	特別地区の指定	
総 数	27 地 域	2,054.12	805.73	(72.54) 1,248.39	区域指定	特別地区の指定	
県 自 然 環 境 保 全 地 域	龍 頭 峽	安芸太田町	31.40	—	(31.40) 31.40	48.10.25	51.6.18
	万 古 溪	廿日市市	64.10	37.85	26.25	49.7.18	〃
	当木島・釜戸岬	福山市	2.17	—	2.17	〃	51.12.24
	魚 切 溪 谷	神石高原町	47.47 25.49	2.09	45.38 25.49	〃 53.3.24 (区域の拡張)	51.6.18 —
	石ヶ谷 峽	広島市	389.75	270.41	119.34	49.9.30	51.6.18
	津田の明神山	世羅町	66.69	44.15	22.54	49.11.14	51.12.24
	常 清 滝	三次市	54.13	30.90	23.23	50.3.14	〃
	八 国 見 山	庄原市	80.59	37.53	43.06	〃	〃
	柏 島	呉市	39.65	—	39.65	51.12.24	—
	小 掛 峽	安芸高田市	52.51	37.71	14.80	〃	—
	指 谷 山	庄原市	88.25	10.51	77.74	〃	—
	大 峯 山	広島市・廿日市市	39.89	—	39.89	〃	—
	福 王 寺 山	広島市	136.98	70.87	66.11	〃	—
	男 鹿 山	世羅町	43.71	32.08	11.63	〃	—
	湯 の 山	広島市	85.11	—	85.11	52.1.19	—
	滝 山 峽	安芸太田町・北広島町	336.24	164.11	172.13 (5.05)	53.3.24	—
	大 沢 湿 原	安芸高田市	56.62	22.85	33.77	53.12.1	—
	黒川の明神山	世羅町	19.89	—	19.89	〃	—
	神 之 瀬 峽	三次市・庄原市	46.41	—	46.41	54.12.1	—
	岳 山	府中市	44.72	7.70	37.02	〃	—
	阿 下 川	神石高原町	54.27	—	54.27 (29.26)	〃	—
	猫 山	庄原市	65.03	—	65.03	57.7.19	—
	品 の 滝	三次市・世羅町	50.16	0.28	49.88	〃	—
	吾妻榎原谷	庄原市	87.52	—	87.52	〃	—
	上田の明神山	三次市	10.19	10.19	— (1.08)	58.3.31	—
	八 幡 湿 原	北広島町	29.43	26.50	2.93 (5.75)	59.3.31	59.10.1
	女 亀 山	三次市	5.75	—	5.75	62.3.31	62.7.27

注：1 特別地区欄の( )は、野生動植物保護地区で内数である。

2 特別地区の指定年月日は、区域指定時に特別地区があわせて指定された場合を除くものである。

3 県自然環境課調べ（平成30年4月1日現在）

表83 自然海浜保全地区一覧

名称	市町村	面積 (ha)		指定年月日
		総面積		
総数	19地区	17.33		
自然海浜保全地区	阿多田島長浦	大竹市	1.20	55. 8. 1
	佐木大野浦	三原市	0.63	＃
	七浦	呉市	0.27	＃
	干汐	尾道市	0.17	56. 3.31
	大串	大崎上島町	0.23	＃
	長浜	竹原市	0.10	56. 9.22
	横山	福山市	0.54	＃
	大柿長浜	江田島市	—	57. 3.31
	梶ノ鼻	尾道市	1.44	＃
	高根	尾道市	7.20	＃
	百島	尾道市	0.29	58. 3.31
	大附	大崎上島町	1.24	＃
	中小島	呉市	0.28	＃
	箱崎	福山市	1.04	＃
	グイビ	福山市	—	＃
	柄鎌瀬戸	三原市	0.45	59. 3.31
	恋ヶ浜	呉市	0.84	62. 3.31
	大浦崎	呉市	0.04	2. 3.31
	須之浦	呉市	1.37	3. 3.31

資料：県自然環境課調べ（平成30年4月1日現在）

表84 その他の環境保全・保健休養施設の現況

区分	箇所数	面積・延長	宿泊施設 収容可能人数	摘要
県民の森	1	1,164ha	100人	
もみのき森林公園	1	400ha	180人	
県民の浜	1	23ha	100人	
中央森林公園	1	267ha	34人	
県自然歩道	—	125.0km	—	
中国自然歩道	—	454.9km	—	
休暇村	3	—	475人	大久野島292人，帝釈峡115人，吾妻山68人

注：平成30年4月1日現在

表85 自然保護協力奨励金の交付実績

(単位:件, 千円)

区 分		年 度				
		2 9	2 8	2 7	2 6	2 5
総 数	交 付 件 数	1, 089	1, 089	1, 088	1, 088	1, 089
	金 額	2, 955	2, 981	3, 024	3, 080	3, 123
県自然環境 保全地域	交 付 件 数	666	666	665	665	666
	金 額	1, 122	1, 129	1, 138	1, 156	1, 165
県 立 自然公園	交 付 件 数	423	423	423	423	423
	金 額	1, 833	1, 853	1, 887	1, 924	1, 958

表86 立木損失補償の交付実績

(単位:件, 千円)

区 分		年 度				
		2 9	2 8	2 7	2 6	2 5
総 数	交 付 件 数	257	257	257	254	256
	金 額	14, 485	14, 485	14, 485	14, 472	14, 476
県自然環境 保全地域	交 付 件 数	225	225	224	223	225
	金 額	11, 390	11, 390	11, 388	11, 387	11, 390
県 立 自然公園	交 付 件 数	32	32	32	31	31
	金 額	3, 095	3, 095	3, 095	3, 085	3, 086

表87 みどりと景観の基金の状況

(単位:千円)

年度	年 度 末 残 高					元本取崩額
	総 額	現 金	土 地	立 木	そ の 他	
2 5	1, 116, 515	306, 615	410, 793	396, 470	2, 637	236, 893
2 6	882, 872	72, 972	410, 793	396, 470	2, 637	234, 318
2 7	809, 900	0	410, 793	396, 470	2, 637	73, 376
2 8	809, 900	0	410, 793	396, 470	2, 637	0
2 9	809, 900	0	410, 793	396, 470	2, 637	0

注:平成30年5月末現在

表88 みどりと景観の基金による取得財産

財産名	筆数	面積(m <sup>2</sup> )	取得価格(円)	地目	登記年月日	地域別	所在地
深入山1号	1	97,132.78	19,373,817	山林	S.48. 8. 9	国定	山県郡安芸太田町向真入
深入山2号	2	131,866.68	17,500,000	〃	S.48.12.24	〃	〃
大平山	95	1,078,837.30	128,647,913	〃	S.49. 7.31	〃	〃 北広島町荒神原
郡山	1	2,174.00	1,739,200	〃	S.49. 9.26	緑地	安芸高田市吉田町吉田天神山
比丘尼山	1	8,487.00	6,619,860	〃	S.49.11.13	国定	庄原市西城町三坂比丘尼
万古溪	8	19,811.00	9,210,594	〃	S.50. 7.24	県自環	廿日市市虫所山空山
帝釈峡1号	2	3,405.00	3,000,000	〃	S.50.12.18	国定	神石郡神石高原町永野
風土記の丘1号	1	974.00	584,400	〃	S.51. 3.12	緑地	三次市高杉町馬拋
川奥(土地)	2	785,300.00	31,412,000	〃	S.52. 3. 1	国定	庄原市西城町油木川奥
〃(立木)		13,872,612 m <sup>3</sup>	396,470,000		S.52. 3.31 ~ 57. 3.31	〃	〃
帝釈峡2号	5	84,187.21	5,051,234	〃	S.54. 6.20	〃	庄原市東城町三坂
風土記の丘2号	1	6,110.74	2,753,100	〃	S.57. 4.30	緑地	三次市大田幸町金岩
帝釈峡3号	5	10,594.40	21,188,000	田畑・原野	S.58. 2. 8	国定	庄原市東城町帝釈峡未渡名越
瀬戸の滝	20	1,396,436.22	163,713,300	山林	H. 3. 3.29		廿日市市下山古川・下山一之原
瀬戸の滝 標柱			2,636,800				
	土地	3,625,316.33	410,793,418				
	立木	13,872,612 m <sup>3</sup>	396,470,000				
	その他		2,636,800				
	合計		809,900,218				

## B 自然公園等管理・整備

表89 自然公園等の管理実績

(単位：千円)

年度 区分	29	28	27	26	25
自然公園	56,008	55,572	55,652	55,411	52,232
(宮島松くい虫)	(1,920)	(1,942)	(1,921)	(2,232)	(2,508)
県民の森	14,492	14,686	15,145	15,622	15,720
もみのき森林公園	17,265	17,163	15,499	15,366	16,092
県民の浜	1,120	1,202	1,321	1,041	1,140
中央森林公園	113,271	115,556	114,148	113,279	108,486

資料：県自然環境課調べ

表90 宮島公園内の松くい虫の防除実績

(単位：本)

年度 区分	29	28	27	26	25
点在被害地特別解除					
伐倒駆除					
殺線虫剤樹幹注入	75	61	55	66	149

資料：県自然環境課調べ

表91 自然公園等の整備実績

(単位：千円)

年 度 区 分	2 9	2 8	2 7	2 6	2 5
国定公園等整備事業 (自然環境整備交付金)	47,305	64,407 (29,390)	67,064 (23,393)	48,754 (10,380)	59,832
公園施設整備	81,636 (38,558)	34,883 (28,159)	34,054	79,526	12,270
公園施設維持修繕	86,850	55,012	42,899	38,803	34,185
公共施設災害復旧	0	17,831 (8,288)	0	0	0
中央森林公園施設改修	21,910 (5,636)	21,957	21,570	24,103	44,867 (29,024)
合 計	237,701 (44,194)	194,090 (65,837)	165,587 (23,393)	191,186 (10,380)	151,154 (29,024)

注1：( ) は翌年度への繰越額(内数)を示す。

C 野生鳥獣保護

表92 鳥獣保護区等の現況

(単位：か所, ha)

区 分		箇所数	面積	摘 要
鳥 獣 保 護 区	総 数	99	58,506	
	森林鳥獣生息地	41	33,869	森林 10,000ha当たり1か所
	集団渡来地	9	15,421	アビ, カモ類等水鳥
	身近な鳥獣生息地	49	9,216	都市周辺地域
休 獵 区		0	0	
特定猟具使用禁止区域		43	34,589	
捕獲禁止区域		0	0	
猟法制限区域		1	120,898	くくりわな使用禁止区域
指定猟法禁止区域		1	6	鉛散弾使用禁止区域
獵 区		0	0	

資料： 県自然環境課調べ（平成30年3月31日現在）

表93 鳥獣保護区等の推移

(単位:か所)

区分		年度						
		28	27	26	25	24	23	22
総 数		144	146	146	148	150	157	159
鳥 獣 保 護 区	総 数	99	101	101	103	105	108	109
	森林鳥獣生息地	41	43	43	45	46	46	47
	大規模生息地	0	0	0	0	0	0	0
	集団渡来地	9	9	9	9	9	9	9
	身近な鳥獣生息地	49	49	49	49	50	53	53
休 獵 区		0	0	0	0	0	0	0
特定猟具使用禁止区域		43	43	43	43	43	44	44
捕獲禁止区域		0	0	0	0	0	0	0
猟法制限区域		1	1	1	1	1	1	2
指定猟法禁止区域		1	1	1	1	1	1	1
獵 区		0	0	0	0	0	3	3

注： 各年度末の箇所数を示す。

表94 狩猟者登録証の交付実績

(単位：件)

区分	年度	28	27	26	25	24	23	22
総数		3,877	3,792	3,675	3,517	3,601	3,598	3,494
網・わな猟		—	—	—	—	—	—	—
網猟		3	4	3	2	2	2	2
わな猟		2,197	2,119	1,988	1,806	1,832	1,752	1,557
第一種銃猟		1,577	1,587	1,603	1,630	1,701	1,780	1,880
第二種銃猟		100	82	81	79	66	64	55

表95 狩猟免許試験受験者

(単位：人)

区分	年度	28	27	26	25	24	23	22
総数		1,590 (1,566)	3,045 (3,017)	1,770 (1,753)	1,296 (1,286)	2,824 (2,810)	1,491 (1,467)	1,213 (1,193)
初心者		558 (536)	661 (643)	597 (580)	323 (314)	419 (409)	599 (580)	341 (326)
更新者		1,032 (1,030)	2,384 (2,374)	1,173 (1,173)	973 (972)	2,405 (2,401)	892 (887)	872 (867)

注：( )内は合格者

表96 鳥獣飼養の登録実績

(単位：羽)

区分	年度	28	27	26	25	24	23	22
登録数		66	72	92	126	145	186	195

表97 キジの放鳥実績

(単位：羽)

区分	年度	28	27	26	25	24	23	22
総数		1,200	1,300	2,000	2,000	2,000	2,000	2,000
休猟区		0	0	0	0	0	0	0
鳥獣保護区		259	120	374	142	374	512	428
一般猟野		941	1,180	1,626	1,858	1,626	1,488	1,572



表98 鳥獣保護区等の現況

## (1) 森林鳥獣生息地

名 称	所 在 地	面積 (ha)	存続期限	特別保護地区面積
宮島鳥獣保護区 (弥山特別保護地区)	廿日市市宮島町	4,397	平成36年10月31日	203
並滝寺鳥獣保護区	東広島市志和町	111	平成34年10月31日	
朝日山鳥獣保護区	竹原市下野町	640	平成34年10月31日	
甲山ふれあいの里鳥獣保護区	世羅郡世羅町	464	平成34年10月31日	
大野町鳥獣保護区	廿日市市大野町	810	平成33年10月31日	
八千代鳥獣保護区	安芸高田市八千代町	1,600	平成33年10月31日	
大土山鳥獣保護区	安芸高田市甲田町, 向原町	673	平成32年10月31日	
竜王山鳥獣保護区	福山市赤坂町ほか	972	平成32年10月31日	
指谷山鳥獣保護区	庄原市高野町	88	平成32年10月31日	
石ヶ谷峽・湯の山鳥獣保護区	広島市佐伯区湯来町	1,527	平成31年10月31日	
冠山鳥獣保護区	廿日市市吉和	1,630	平成30年10月31日	
岩子島鳥獣保護区	尾道市向島町	245	平成30年10月31日	
後山鳥獣保護区	福山市鞆町ほか	631	平成30年10月31日	
八国見山鳥獣保護区	庄原市口和町	196	平成30年10月31日	
恐羅漢山鳥獣保護区	山県郡安芸太田町	811	平成38年10月31日	
苜尾鳥獣保護区 (苜尾特別保護地区)	山県郡北広島町	638	平成38年10月31日	114
郡山鳥獣保護区	安芸高田市吉田町	95	平成38年10月31日	
比婆山鳥獣保護区 (比婆山特別保護地区)	庄原市西城町ほか	3,233	平成38年10月31日	403
大仙鳥獣保護区	東広島市河内町	78	平成37年10月31日	
立岩鳥獣保護区	廿日市市吉和, 山県郡安芸太田町	536	平成37年10月31日	
東郷山鳥獣保護区	広島市佐伯区湯来町	364	平成37年10月31日	
天狗石山鳥獣保護区	山県郡北広島町	111	平成37年10月31日	
竹林寺鳥獣保護区	東広島市河内町	87	平成37年10月31日	
野呂山鳥獣保護区	呉市川尻町	282	平成37年10月31日	
仙養ヶ原鳥獣保護区	神石郡神石高原町	740	平成36年10月31日	
南原峽鳥獣保護区	広島市安佐北区可部町	533	平成36年10月31日	
大万木山鳥獣保護区	庄原市高野町	507	平成36年10月31日	
三段峽鳥獣保護区 (三段峽特別保護地区)	山県郡安芸太田町	1,350	平成36年10月31日	499
上野鳥獣保護区	庄原市	93	平成36年10月31日	
休山鳥獣保護区	呉市警固屋町	1,860	平成36年10月31日	
帝釈峽鳥獣保護区 (帝釈峽特別保護地区)	庄原市東城町ほか	730	平成36年10月31日	159
笹ヶ丸鳥獣保護区	広島市安佐北区安佐町	389	平成36年10月31日	
大伏山鳥獣保護区	安芸高田市美土里町	827	平成36年10月31日	
熊谷山鳥獣保護区	安芸高田市高宮町	321	平成36年10月31日	
龍頭峽鳥獣保護区	福山市山野町	271	平成36年10月31日	
道後山鳥獣保護区	庄原市東城町ほか	1,739	平成36年10月31日	
青笹鳥獣保護区	廿日市市	844	平成36年10月31日	
七塚鳥獣保護区	庄原市七塚町	1,121	平成35年10月31日	
神峰山鳥獣保護区	豊田郡大崎上島町	225	平成35年10月31日	
福王寺鳥獣保護区	広島市安佐北区可部町	1,249	平成35年10月31日	
細見谷鳥獣保護区	廿日市市吉和	851	平成35年10月31日	
	計	33,869		1,378

## (2) 集団渡来地

名 称	所 在 地	面積(ha)	存続期限	特別保護区面積
王泊鳥獣保護区	山県郡安芸太田町, 北広島町	134	平成33年10月31日	
樽床鳥獣保護区	山県郡北広島町	240	平成33年10月31日	
久山田鳥獣保護区	尾道市久山田町	20	平成31年10月31日	
土師鳥獣保護区	安芸高田市八千代町	335	平成30年10月31日	
松永湾鳥獣保護区	福山市, 尾道市	1, 582	平成30年10月31日	
沼田川鳥獣保護区	三原市	1, 115	平成39年10月31日	
斎島周辺鳥獣保護区(斎島周辺特別保護地区)	呉市蒲刈町ほか	9, 340	平成36年10月31日	6, 230
津々木鳥獣保護区	豊田郡大崎上島町	1, 255	平成36年10月31日	
広島湾西部鳥獣保護区	広島市佐伯区ほか	1, 400	平成35年10月31日	
	計	15, 421		6, 230

## (3) 身近な鳥獣生息地

名 称	所 在 地	面積(ha)	存続期限	特別保護地区面積
緑化センター・森林公園鳥獣保護区	広島市東区, 安佐北区	433	平成34年10月31日	
仙酔島鳥獣保護区	福山市鞆町	94	平成34年10月31日	
牛田山鳥獣保護区	広島市東区	1, 240	平成33年10月31日	
陀峯山鳥獣保護区	江田島市大柿町	236	平成33年10月31日	
蓮華寺山鳥獣保護区	広島市安芸区	54	平成33年10月31日	
阿弥陀山鳥獣保護区	広島市佐伯区湯来町	577	平成33年10月31日	
大峯山鳥獣保護区	広島市佐伯区湯来町ほか	40	平成33年10月31日	
万古溪鳥獣保護区	廿日市市	64	平成33年10月31日	
上黒瀬小学校林	東広島市黒瀬町	2	平成33年10月31日	
原田小学校林鳥獣保護区	尾道市原田町	2	平成33年10月31日	
横倉鳥獣保護区	福山市沼隈町	252	平成33年10月31日	
千田町鳥獣保護区	福山市千田町	540	平成33年10月31日	
三倉岳鳥獣保護区	大竹市	1, 306	平成32年10月31日	
男鹿山鳥獣保護区	世羅郡世羅町	43	平成32年10月31日	
亀鶴山鳥獣保護区	神石郡神石高原町	37	平成32年10月31日	
権現山鳥獣保護区	神石郡神石高原町	14	平成32年10月31日	
鶴学園学校林伴鳥獣保護区	広島市安佐南区沼田町	20	平成31年10月31日	
切串小学校林古鷹鳥獣保護区	江田島市江田島町	3	平成31年10月31日	
龍頭峽鳥獣保護区	山県郡安芸太田町	31	平成31年10月31日	
龍王鳥獣保護区	東広島市西条町	147	平成31年10月31日	
八本松地区学校林七ツ池鳥獣保護区	東広島市八本松町	8	平成31年10月31日	
黒川明神鳥獣保護区	世羅郡世羅町	46	平成31年10月31日	
城山鳥獣保護区	世羅郡世羅町	51	平成31年10月31日	
中之町小学校林日松山鳥獣保護区	三原市糸崎町	7	平成31年10月31日	
熊野小学校林後西鳥獣保護区	福山市熊野町	8	平成31年10月31日	
君田中学校林木呂田鳥獣保護区	三次市君田町	17	平成31年10月31日	
高野中学校林大鬼山鳥獣保護区	庄原市高野町	4	平成31年10月31日	
柏島鳥獣保護区	呉市川尻町	40	平成30年10月31日	
美土里中学校林日野城山鳥獣保護区	安芸高田市美土里町	4	平成30年10月31日	
三育学院学校林深見鳥獣保護区	三原市大和町	34	平成30年10月31日	
大坊鳥獣保護区	福山市駅家町	19	平成30年10月31日	
灰塚鳥獣保護区	三次市, 庄原市	438	平成39年10月31日	
大浜崎鳥獣保護区 (大浜崎特別保護地区)	尾道市因島大浜町	35	平成39年10月31日	17
極楽寺山鳥獣保護区	廿日市市	110	平成38年10月31日	
もみのき森林公園鳥獣保護区 (もみのき森林公園特別保護地区)	廿日市市吉和	400	平成38年10月31日	337
グリーンピアせとうち鳥獣保護区	呉市安浦町	344	平成38年10月31日	
横原谷鳥獣保護区	庄原市比和町	88	平成37年10月31日	
因島南鳥獣保護区	尾道市因島三庄町ほか	477	平成36年10月31日	
黄金山鳥獣保護区	広島市南区仁保町	18	平成36年10月31日	
五品岳鳥獣保護区	庄原市東城町	14	平成36年10月31日	
大久野島鳥獣保護区	竹原市	70	平成36年10月31日	
猫山鳥獣保護区	庄原市西城町ほか	65	平成36年10月31日	
緑井鳥獣保護区	広島市安佐南区	720	平成35年10月31日	
府中鳥獣保護区	安芸郡府中町	527	平成35年10月31日	
錦竜公園鳥獣保護区	大竹市玖波町	130	平成35年10月31日	
聖湖鳥獣保護区	山県郡北広島町	37	平成35年10月31日	
伴鳥獣保護区	広島市安佐南区沼田町	116	平成35年10月31日	
走島鳥獣保護区	福山市走島町	220	平成35年10月31日	
宇品鳥獣保護区	広島市南区元宇品町	34	平成35年10月31日	
	計	9, 216		354

D 有害鳥獣捕獲

表 99 有害鳥獣の捕獲

(単位：頭, 羽)

区分		年度					
		2 8	2 7	2 6	2 5	2 4	2 3
捕 獲 数	イ ノ シ シ	19,268	17,127	17,974	15,833	14,621	14,926
	シ カ	6,831	7,155	6,424	5,827	4,922	4,687
	サ ル	225	126	158	120	130	102
	カ ラ ス	1,473	1,526	1,783	2,753	3,516	3,471

資料：県自然環境課調べ

( 参 考 资 料 )

# 1 森林・林業関係主要指標

(広島県の指標と全国順位及び県内上位の5市町村)

項目	調査年次	単位	全国 (全国平均)	広島県 (全国順位)	鳥取県 (全国順位)	島根県 (全国順位)	岡山県 (全国順位)	山口県 (全国順位)	県内上位5市町					摘要	資料番号	
									1位	2位	3位	4位	5位			
人口	人口	27	千人	127,094 (2,704)	2,844 (12)	573 (47)	694 (46)	1,922 (21)	1,405 (27)	広島市 1,194	福山市 465	呉市 229	東広島市 193	尾道市 139		No. 5
面積	土地面積	29	k m <sup>2</sup>	377,974 (8,042)	8,480 (11)	3,507 (41)	6,708 (19)	7,114 (17)	6,113 (23)	庄原市 1,246	広島市 907	三次市 778	北広島町 646	東広島市 635		No. 1
	林野面積	27	h a	24,802,277 (527,708)	616,854 (10)	258,782 (33)	525,049 (15)	489,561 (17)	440,556 (20)	庄原市 105,765	広島市 61,334	三次市 59,032	北広島町 53,472	安芸高田市 42,712		No. 2
	森林面積	〃	〃	24,432,757 (519,846)	608,812 (10)	257,118 (33)	519,874 (15)	483,764 (17)	437,496 (20)	庄原市 104,817	広島市 60,357	三次市 58,714	北広島町 53,308	安芸高田市 42,419		No. 2
	国有林面積	〃	〃	7,051,792 (150,038)	47,255 (19)	29,796 (27)	31,309 (26)	36,651 (23)	11,182 (39)	廿日市市 7,042	庄原市 6,856	広島市 4,738	安芸高田市 4,186	神石高原町 3,571		No. 2
	私有林面積	〃	〃	17,380,965 (369,808)	561,557 (7)	227,322 (32)	488,565 (9)	447,113 (12)	426,314 (14)	庄原市 97,961	三次市 55,982	広島市 55,619	北広島町 52,296	安芸高田市 38,233		No. 2
	県営林面積	29	h a	— (-)	19,043 (-)	— (-)	— (-)	— (-)	— (-)	庄原市 6,855	北広島町 2,728	三次市 2,697	安芸太田町 1,899	廿日市市 1,277	市町については H30.3.31現在	No. 13
林道	私有林林道事業量	27	k m	237.6 (5.0)	7.2 (11)	1.0 (37)	1.5 (33)	5.3 (16)	3.4 (23)	三次市 1.3	安芸太田町 1.3	神石高原町 1.2	安芸高田市 1.1	北広島 0.6	市町については H28年度	No. 3 No. 12
	私有林林道(自動車道)総延長	27	〃	94,554 (2,012)	2,746 (8)	1,192 (37)	1,724 (26)	1,919 (20)	1,902 (22)	広島市 343	庄原市 267	北広島町 242	三次市 198	安芸太田町 189	市町については H28年度	No. 3 No. 12
	林道密度(私有林)	28	m/ha	— (5.4)	4.5 (30)	3.8 (38)	2.7 (45)	4.3 (34)	3.7 (39)	府中町 18.1	江田島市 9.7	大崎上島町 7.9	海田町 7.2	呉市 7.0		No. 3 No. 12
林造	私有林造林事業量	28	h a	16,748 (356)	124 (18)	135 (16)	208 (10)	109 (23)	183 (11)	東広島市 91	庄原市 72	北広島町 41	神石高原町 26	世羅町 26	市町については 平成28年度	No. 3 No. 12
	私有林造林用苗畑面積	28	〃	683 (15)	4 (27)	5 (21)	5 (21)	9 (10)	5 (21)	—	—	—	—	—		No. 3
	間伐の実行量	27	h a	341,000 (7,213)	9,858 —	— —	— —	— —	— —	庄原市 219	広島市 209	北広島町 184	安芸高田市 104	三次市 102	私有林に限る 市町については造林分	No. 3 No. 12
林業経営	林家数	27	戸	828,973 (17,638)	41,953 (2)	11,764 (33)	30,574 (7)	30,816 (6)	26,457 (10)	広島市 5,241	三次市 4,598	庄原市 4,178	東広島市 4,072	安芸高田市 3,485		No. 2
	林業経営体数	27	経営体	87,284 (1,857)	4,487 (4)	1,802 (21)	2,649 (12)	3,004 (7)	2,007 (17)	安芸高田市 1,502	庄原市 876	北広島市 713	三次市 245	神石高原町 191		No. 2

2 広島県森林・林業の主要指標と推移

番号	項目	単位	平成29年(度)	平成28年(度)	平成27年(度)	平成26年(度)	平成25年(度)	平成24年(度)	平成23年(度)	平成22年(度)	平成21年(度)	平成20年(度)	平成19年(度)	平成18年(度)	平成17年(度)	平成16年(度)	平成15年(度)	平成14年(度)	平成13年(度)	平成12年(度)	平成11年(度)	平成2年(度)	昭和60年(度)
1	土地面積	knf	8,480	8,479	8,479	8,479	8,480	8,480	8,480	8,480	8,479	8,479	8,479	8,478	8,478	8,478	8,478	8,477	8,477	8,477	8,477	8,473	8,466
2	人口	千人	-	-	2,844	-	-	-	-	2,861	-	-	-	-	2,877	-	-	-	-	2,879	-	2,850	2,819
3	林業・狩猟人口	人	-	-	-	-	-	-	-	-	-	-	-	-	727	-	-	-	-	1,370	-	1,634	2,112
4	林家数	戸	-	-	41,953	-	-	-	-	44,867	-	-	-	-	46,818	-	-	-	-	50,455	-	103,700	-
5	林野面積	ha	-	-	616,854	-	-	-	-	618,912	-	-	-	-	621,467	-	-	-	-	622,213	-	626,031	622,683
6	森林面積	〃	611,517	611,437	611,597	611,545	611,614	611,822	611,893	612,359	612,438	612,841	612,841	613,109	613,473	613,655	613,900	614,504	614,761	614,436	615,254	619,909	620,972
	(1)国有林面積	〃	48,547	48,633	48,624	48,591	48,566	48,713	48,713	49,028	49,028	49,027	49,027	49,075	49,084	49,089	49,100	49,100	48,895	47,808	48,903	48,682	48,560
	(2)民有林面積	〃	562,970	562,804	562,973	562,954	563,048	563,109	563,331	563,406	563,627	563,814	563,814	564,034	564,389	564,565	564,799	565,404	565,866	566,628	566,351	571,227	572,412
7	民有林人工林面積	〃	-	174,155	174,051	173,980	173,963	173,872	173,889	173,780	173,317	172,326	172,326	171,664	171,271	170,248	168,799	168,236	167,414	166,498	166,511	156,072	143,031
8	民有林保安林面積	〃	205,371	205,218	205,090	204,716	204,099	203,215	202,339	201,737	200,859	200,169	200,109	199,845	199,491	199,419	198,753	198,223	198,002	197,377	196,880	190,645	187,816
9	民有林林道(自動車道)総延長	km	-	-	2,542	2,525	2,514	2,513	2,513	2,625	-	2,602	2,588	-	2,572	-	-	-	2,612	2,574	2,530	2,309	2,010
10	素材生産量	千m <sup>3</sup>	494	487	455	377	362	353	319	275	304	259	218	199	188	221	246	297	315	336	358	592	665
11	素材需要量	〃	2,158	2,201	-	2,004	2,241	1,878	1,852	1,809	1,777	2,314	2,722	2,974	2,662	2,916	2,814	2,671	2,532	2,720	2,467	3,097	2,762
12	まつたけ生産量	t	-	0	0	0	0	0	2	3	1	6	6	7	9	38	21	11	25	93	55	186	270
13	造林面積	ha	-	335	334	457	376	373	234	273	459	386	522	689	795	1,157	1,040	1,188	1,150	1,141	1,578	2,201	2,516
14	森林組作業班員数	人	-	308	329	333	359	382	466	505	507	403	407	421	438	499	510	541	588	618	648	1,043	1,340
15	松くい虫被害区域面積	ha	14,400	15,857	15,937	15,962	17,048	16,782	18,664	23,646	24,213	25,443	25,667	22,324	21,891	24,811	28,167	38,166	42,804	43,945	48,143	46,353	38,913
16	松くい虫防除面積(薬剤空中散布)	〃	-	-	-	-	-	-	-	-	-	-	-	2,290	2,694	2,714	3,010	3,025	3,067	3,275	3,760	12,200	13,380

注：造林面積は平成29年度の調査値が発表されていないため「-」としている。

注：素材生産量については、広島県調(平成22年以降)

項目	調査年次	単位	全国 (全国平均)	広島県 (全国順位)	鳥取県 (全国順位)	島根県 (全国順位)	岡山県 (全国順位)	山口県 (全国順位)	県内上位5市町					摘要	資料番号	
									1位	2位	3位	4位	5位			
林業経営	森林組合数	28	組合	(633) (13)	15	8	13	11	9	—	—	—	—	—		No. 10
	森林組合員数	28	千人	(1,531) (33)	76	19	61	44	51	—	—	—	—	—		No. 10
	一組合平均組合員数	28	人	2,434	5,049	2,326	4,691	3,990	5,653	—	—	—	—	—		No. 10
	一組合平均組合員所有森林面積	28	h a	16,944	26,567	16,735	30,807	24,978	33,174	—	—	—	—	—		No. 10
	一組合平均払込済出資金	28	千円	86,286	90,760	110,023	175,336	88,523	156,168	—	—	—	—	—		No. 10
	県森連払込済出資金	28	千円	(8,358,362) (177,837)	200,545	68,265	181,287	401,136	435,900	—	—	—	—	—		No. 11
特用林産物	まつたけ生産量	28	t	69.4 (3.2)	0.1 (12)	0.2 (9)	0.1 (12)	1.9 (3)	0.0 (-)	神石高原町 98(kg)						No. 9 No. 12
	乾しいたけ生産量	"	"	2,734 (59)	7 (23)	18 (15)	21 (12)	15 (18)	16 (17)	庄原市 2.5	福山市 1.3	三次市 0.9	神石高原町 0.9	呉市 0.5		No. 9 No. 12
	生しいたけ生産量	"	"	69,707 (1,483)	750 (28)	232 (39)	1,687 (12)	938 (24)	220 (40)	大崎上島町 471.0	東広島市 53.1	三次市 48.0	廿日市市 40.8	世羅町 36.9		No. 9 No. 12
	乾しいたけ生産者数	"	戸	10,643 (443)	64 18	107 14	249 8	80 15	139 10	庄原市 32	神石高原町 23	府中市 5	廿日市市 2	東広島市, 三原市 1		No. 9 No. 12
	生しいたけ生産者数	"	"	10,868 (231)	85 35	237 11	160 21	41 44	448 35	広島市 27	福山市 8	庄原市 8	安芸高田市 6	神石高原町 6		No. 9 No. 12
保安林	保安林面積	26	h a	12,122,431 (257,924)	262,869 (11)	144,894 (27)	201,687 (16)	184,359 (22)	113,228 (31)	—	—	—	—	—		No. 13 No. 3
	保安林面積 (民有林)	"	"	5,204,419 (110,732)	214,106 (4)	110,562 (16)	170,930 (7)	147,994 (10)	104,866 (22)	庄原市 35,901	北広島町 21,932	三次市 19,905	廿日市市 17,829	広島市 17,191	市町については H30.3.31現在	No. 13 No. 3
森林被害	林野火災被害	28	件	1,027	40 (7)	9 (40)	28 (18)	41 (5)	17 (26)	—	—	—	—	—		No. 13 No. 19
	林野火災焼損面積	"	h a	384.1	8.3 (13)	0.4 (43)	2.8 (21)	4.6 (16)	0.8 (38)	—	—	—	—	—		No. 13 No. 19
	林野火災損害額	"	千円	157,183	57 (40)	312 (29)	819 (19)	1,382 (17)	216 (32)	—	—	—	—	—		No. 13 No. 19
	松くい虫被害 (民有林)	"	千m <sup>3</sup>	402.3	14.8 (8)	4.6 (19)	11.2 (11)	3.8 (24)	20.0 (6)	東広島市 4.5	呉市 3.1	広島市 2.3	庄原市 2.0	三次市 1.4	市町については H29.3.31現在	No. 3 No. 13

項目	調査年次	単位	全国 (全国平均)	広島県 (全国順位)	鳥取県 (全国順位)	島根県 (全国順位)	岡山県 (全国順位)	山口県 (全国順位)	県内上位5市町					摘要	資料番号	
									1位	2位	3位	4位	5位			
木材産業	素材生産量	29	千m <sup>3</sup>	21,400 (455)	494 (14)	228 (27)	415 (18)	371 (19)	193 (29)	—	—	—	—	—		No. 12
	素材入荷量	〃	〃	26,337 (560)	2,080 (2)	557 (14)	873 (11)	330 (25)	299 (27)	—	—	—	—	—	製材用、合板用、 パルプ、チップ用のみ	No. 8
	製材用素材入荷量	〃	〃	16,802 (357)	1,881 (1)	53 (35)	105 (31)	301 (14)	259 (16)	—	—	—	—	—	順位は統計数値を公表 しない県を除いている	No. 8
	製材工場数	〃	工場	4,814 (102)	80 (32)	44 (41)	88 (30)	77 (33)	66 (36)	—	—	—	—	—		No. 8
	合単板工場数	〃	〃	180 (-)	- (-)	- (-)	- (-)	- (-)	- (-)	—	—	—	—	—		No. 8
	木材チップ工場数	〃	〃	1,364 (29)	40 (9)	4 (46)	19 (30)	32 (17)	15 (34)	—	—	—	—	—		No. 8
	外材(製材用)入荷量	〃	千m <sup>3</sup>	4,171 (89)	1,690 (1)	x (-)	x (-)	x (-)	131 (5)	—	—	—	—	—	順位は統計数値を公表 しない県を除いている	No. 8
林業金融	日本政策金融公庫 の林業関係貸付額	28	千円	24,326,071 (528,828)	2,031,800 (5)	56,500 (26)	34,200 (31)	3,750 (44)	463,437 (10)	—	—	—	—	—		No. 16
	農林漁業信用基金 年度末保証残高	〃	千円	36,787,046 (782,703)	197,163 (33)	492,158 (24)	283,847 (28)	1,064,329 (12)	167,161 (34)	—	—	—	—	—		No. 7
	農林漁業信用基金 出資金	〃	〃	3,815,180 (81,174)	124,610 (7)	47,700 (31)	92,080 (16)	74,910 (21)	76,740 (19)	—	—	—	—	—		No. 7
	農林漁業信用基金 保証倍率	〃	倍	— (43.81)	45 (1)	44 (34)	45 (1)	45 (1)	45 (1)	—	—	—	—	—		No. 7
公園	自然公園面積	29	ha	5,567,843 (118,465)	37,857 (43)	49,061 (37)	40,496 (41)	80,664 (27)	42,971 (39)	廿日市市 8,259	安芸太田町 5,915	庄原市 5,691	北広島町 4,336	呉市 4,221		No. 4 No. 18
	自然公園面積率	29	%	14.7	4.5 (47)	14.0 (25)	6.0 (44)	11.3 (32)	7.0 (42)	安芸太田町 17.3	廿日市市 16.9	大崎上島町 14.5	呉市 11.9	北広島町 6.7		No. 4 No. 18
	県自然環境保全 地域箇所数	29	箇所	546 (12)	27 (5)	15 (14)	6 (28)	3 (35)	0 (-)	三次市・庄原市 5	広島市・世羅町 4	廿日市市、安芸高田市、 安芸太田町、北広島町、 神石高原町	2			No. 4 No. 18
	県自然環境保全 地域面積	29	ha	77,414 (1,647)	2,054 (12)	154 (37)	179 (36)	101 (39)	0 (-)	広島市 623	庄原市 355	北広島町 273	世羅町 143	神石高原町 127		No. 4 No. 18
鳥獣保護	鳥獣保護区面積 (県設)	27	ha	2,980,732 (63,419)	59,507 (19)	18,990 (42)	30,199 (35)	26,608 (39)	51,636 (23)	—	—	—	—	—		No. 15
	鳥獣保護区面積 (国設)	27	〃	585,980 (12,467)	0 (-)	5,981 (19)	15,756 (13)	662 (29)	0 (-)	—	—	—	—	—		No. 15
	狩猟免許者数	27	人	190,083 (4,044)	6,003 (6)	1,923 (43)	3,552 (28)	5,537 (10)	3,980 (22)	—	—	—	—	—		No. 15

資料：1 平成29年「全国都道府県市町村別面積調」（国土地理院）  
4 環境省調へ  
7 業務統計（農林漁業信用基金）  
10 森林・林業統計要覧2017（林野庁HP）  
13 県森林保全課調へ  
16 業務統計年報（株）日本政策金融公庫農林水産事業）  
19 平成22年版消防白書（総務省消防庁）

2 世界農林業センサス（農林水産省大臣官房統計部）  
5 平成27年国勢調査報告（総務省統計局）  
8 平成29年木材統計  
11 平成24年度森林組合連合会統計  
14 治山室調へ  
17 地方行政調査資料（地方行政調査会）  
※1 県内林家数は統計課調へによる。全国順位不明

3 森林・林業統計要覧（2016）（林野庁）  
6 平成元年林業生産統計年報  
9 平成27年特用林産基礎資料  
12 県林業課調へ  
15 平成27年度鳥獣関係統計（平成29年度環境省自然環境局）  
18 県自然環境課調へ



### 3 林業及び自然保護関係団体一覧

平成30年5月末現在

団体名	代表者職氏名	所在地	電話番号
一般財団法人 広島県森林整備・農業振興財団	理事長 上仲 孝昌	730-0051 広島市中区大手町四丁目2-16	082 541-5188
一般社団法人 広島県森林協会	会長理事 藏田 義雄	730-0012 広島市中区上八丁堀8-23	082 221-7191
一般社団法人 広島県山行苗木残苗補償協会	会長理事 松岡 宏道	730-0017 広島市中区鉄砲町4-1	082 228-5437
一般社団法人 広島県木材組合連合会	会長 菅野 康則	734-0014 広島市南区宇品西四丁目1-45	082 253-1433
公益社団法人 広島県みどり推進機構	理事長 檜山 俊宏	730-8511 広島市中区基町10-52	082 513-4840
広島県森林組合連合会	代表理事 事 会長 小林 秀矩	730-0017 広島市中区鉄砲町4-1	082 228-5111
林業・木材製造業労働災害 防止協会広島県支部	支部長 小林 秀矩	730-0017 広島市中区鉄砲町4-1	082 228-5111
広島県樹苗農業協同組合	組合長 理 事 松岡 宏道	730-0017 広島市中区鉄砲町4-1	082 228-5437
広島県森林土木建設事業 促進協議会	会長 佐々木 徹	730-0012 広島市中区上八丁堀8-23	082 221-7191
広島県林業経営者協会	会長 細田 元樹	730-0013 広島市中区八丁堀6-10	082 227-2655
広島県林業改良普及協会	会長理事 津野瀬 武久	730-8511 広島市中区基町10-52	082 513-4840
広島県林業研究グループ 連絡協議会	会長 新見 文章	730-8511 広島市中区基町10-52	082 513-4840
広島県林業技士会	会長理事 金井 真	730-0012 広島市中区上八丁堀8-23	082 221-7191
広島貯木施設協同組合	理事長 田丸 直文	738-0022 廿日市市木材港南9-21	0829 32-5451
広島県木材加工技術協議会	会長 菅野 康則	734-0014 広島市南区宇品西四丁目1-45	082 253-1433
広島マツタケ研究会	会長 岡川 元春	731-0122 広島市安佐南区中筋三丁目25-16	082 548-0499
広島県水源林造林協議会	会長 加計 正弘	730-0017 広島市中区鉄砲町4-1 広島土地改良会館内	082 228-8350
太田川流域森林整備センター	会長 松井 一實	731-3664 山県郡安芸太田町大字上殿258番地	0826 28-1826
一般社団法人 広島県猟友会	会長 國武 訓扶衛	730-0017 広島市中区鉄砲町4-1 広島県土地改良会館3F	082 227-7890
一般財団法人 もみのき森林公園協会	理事長 谷村 恭佐	738-0301 廿日市市吉和1593-75	0829 77-2011
一般財団法人 中央森林公園協会	理事長 小松 光二郎	729-0415 三原市本郷町上北方1315	0848 86-9101
日本鳥類保護連盟広島県支部	支部長 福本 幸夫	793-0401 廿日市市福面二丁目5-18	090 1356-9315

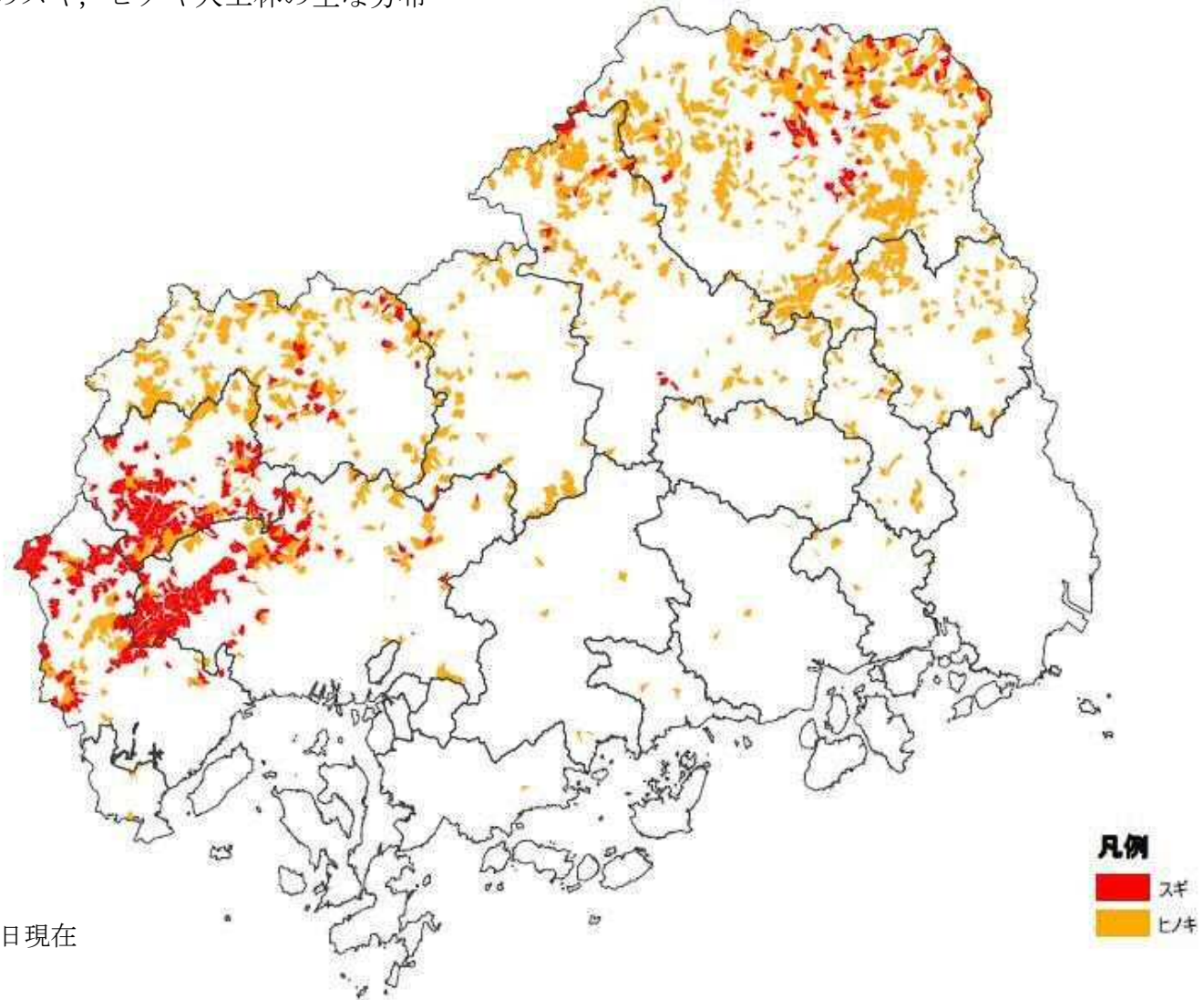
#### 4 木材市場一覧

名 称	所 在 地	取 扱 品 目	売 買 方 法	市 日 (毎月)	手数料 (%)	整 理 費 (円/m <sup>3</sup> )	代 金 返 済 方 法		
							対出荷者	対 買 方	
広島林産中市(協)	安芸太田町	素 材	入札 ・ セリ	8日 18日 28日	6.0~8.0	700 もしくは 1,500円	7日以内 現金	7日以内 現金	
(株)福山中央木材市場	福 山 市	素 材	入札 ・ セリ	7日 22日	7.0	750円	7日以内 現金か振込	15日以内 現金か振込	
(株)新宮広島市場	北広島町	製 品	セリ	5日 20日	10.0	—	2日後 振込	次回市日まで に現金か振込	
広島県森林組合連合会	三原久井木材 共販所	三 原 市	素 材	入札 ・ セリ	1日 15日	7.0	800円 もしくは 1,350円	7日以内 現金	15日以内 現金
	三次木材共販所	三 次 市	素 材	入札 ・ セリ	4日 20日	7.0	800円 もしくは 1,100円	7日以内 現金	15日以内 現金

資料：県林業課調べ

注：平成30年4月末日現在（市日は月によって変更あり）

5. 広島県内のスギ, ヒノキ人工林の主な分布



平成 30 年 4 月 1 日現在