

林務関係行政資料

平成27年7月

広島県農林水産局

目 次

I 概要	1
II 市町村便覧	11
1 人口・産業	13
(1) 市町別人口及び世帯数	13
(2) 産業別就業者数	14
(3) 産業別市町内総生産【実額】	15
2 森林・林業	16
(1) 土地面積	16
(2) 所有形態別森林面積	17
(3) 所有形態別森林蓄積	21
(4) 民有林林種別面積	25
(5) 民有林林種別蓄積	29
(6) 民有林公益的機能別施業森林等の区分別面積	33
(7) 民有林齢級別森林資源構成表	35
(8) 所有規模別林家数	41
(9) 所有形態別経営体数	43
(10) 林道・公道現況	45
(11) 作業道現況	47
(12) 特用林産物生産量	48
(13) 事業別の造林面積	49
(14) 施行主体別の造林面積	51
3 県土の保全	53
(1) 保安林面積（民有林）	53
4 自然保護	55
(1) 県自然環境保全地域等面積	55
(2) 自然公園面積	57
III 地域指定区分図	59
(1) 農林水産事務所所管区域図	61
(2) 地域森林計画区域図	62
(3) 市町村森林整備計画樹立地域	63
(4) 大規模林業圏域	64

(5) 森林組合位置図	65
(6) 木材団地等市町図	66
(7) 地域再生基盤強化交付金(道整備交付金:林道)実施市町	67
(8) 林業・木材産業等振興施設整備事業(林業構造改善事業)実施市町図	68
(9) 地区指定治山事業位置図	69
(10) 県自然環境保全地域等位置図	70
(11) 自然公園等位置図	71
IV 一般資料	73
1 県勢	75
表1 土地面積	75
表2 土地利用基本計画に基づく地域の指定区分	75
表3 人口	76
表4 産業別就業者数	76
表5 年代別産業就業者数	76
2 森林資源	77
表6 所有形態別森林面積・蓄積	77
表7 民有林の主要樹種別面積・蓄積	77
図2 民有林の齢級別面積構成	78
表8 民有林の機能別面積	78
3 林道・造林	79
A 林道	79
表9 林内路網の現況	79
表10 林道の開設実績	79
表11 林道の改良実績	80
表12 林道の舗装実績	80
表13 林道施設災害の復旧実績	80
B 造林	81
表14 人工造林の実績	81
表15 造林事業の実績(面積・延長)	81
表16 造林事業の実績(査定事業費)	81
表17 間伐の実績	81
表18 間伐実施面積	82
表19 山行苗生産者	83
表20 種子採取量の実績	83
表21 山行苗需要の推移	83
4 地域林業	84
表22 作業道の開設実績	84

図 3	大規模林業圏開発林道の実績	85
5	林業経営	86
A	森林計画	86
表 23	地域森林計画の樹立実績	86
表 24	森林経営計画の認定実績	86
B	林業技術普及	87
表 25	林業普及指導員の活動状況（1人当たり平均）	87
表 26	指導林家の現況	87
C	林業経営体及び林業従事者	88
表 27	保有山林規模別林家数	88
表 28	林業就業者数	88
表 29	森林組合雇用労働者数	88
表 30	森林組合作業班員の男女別・年齢別構成の推移	89
表 31	森林組合雇用労働者の就労日数の推移	89
表 32	林業労働災害（休業4日以上）の推移	89
D	森林組合	90
表 33	森林組合の構成	90
表 34	森林組合の組合員所有森林面積	90
表 35	森林組合の出資金	90
表 36	森林組合の広域合併実績	90
表 37	森林組合の実績	91
表 38	生産森林組合の構成	92
表 39	生産森林組合の事業実績	92
表 40	森林組合連合会の構成	92
表 41	森林組合連合会木材共販市場の利用状況	93
表 42	森林組合連合会の事業実績	93
E	林業金融	94
表 43	日本政策金融公庫資金の貸付決定実績	94
表 44	独立行政法人農林漁業信用基金に対する出資実績	94
表 45	独立行政法人農林漁業信用基金保証実績	94
表 46	木材産業等高度化推進資金貸付実績	95
F	入会林野等	95
表 47	入会林野等の面積	95
G	公有林	96
表 48	県営林の造林種別面積・蓄積	96
表 49	県営林の樹種別面積・蓄積	96
表 50	県営林の処分実績	96
表 51	県営林の収支	97
6	林産物	98

A	木材需給	98
	表 52 素材需要（供給）量の推移	98
	表 53 県外移出量の推移	98
	表 54 素材生産量の推移	99
	表 55 外材貯木施設	100
B	木材工場	101
	表 56 主要木材加工工場	101
	表 57 動力出力階層別製材工場	101
	表 58 国産材・外材入荷割合別製材工場数	101
	表 59 製材品出荷量の推移	101
	表 60 製材品出荷量（販売量のみ）の推移	102
	表 61 入手区分別木材チップ生産量	102
C	木材業者	102
	表 62 木材登録の実績	102
D	木材価格	103
	表 63 木材価格の推移	103
	図 4 素材卸売価格の推移	104
	図 5 製品卸売価格の推移	104
E	特用林産物	105
	表 64 特用林産物生産の推移	105
	表 65 規模別しいたけ生産者（原木栽培）	106
	表 66 規模別しいたけ生産者（菌床栽培のみ）	106
7	県土の保全	107
A	治山	107
	表 67 県営治山事業の事業量（箇所数，面積）	107
	表 68 県営治山事業の事業量（事業費）	108
B	保安林	109
	表 69 保安林の種類別面積	109
	表 70 保安林の指定・解除実績	109
	表 71 保安林損失補償の実績	110
C	林地開発	110
	表 72 林地開発の許可実績	110
D	土砂条例	110
	表 73 搬出届出の実績	110
	表 74 埋立許可の実績	110
8	森林保護	111
	表 75 森林病虫害等の防除実績	111
	表 76 松くい虫の被害	111
	表 77 森林国営保険の加入実績	111

9 森林・林業教育	112
表 78 緑の少年団	112
表 79 緑化研修会等参加者状況	112
10 自然保護	113
A 環境保全	113
表 80 自然公園面積	113
表 81 自然公園等利用者の推移	113
表 82 自然公園地域一覧	114
表 83 県自然環境保全地域等面積	115
表 84 緑地環境保全地域一覧	115
表 85 県自然環境保全地域一覧	116
表 86 自然海浜保全地区一覧	117
表 87 その他の環境保全・保健休養施設の現況	117
表 88 自然保護協力奨励金の交付実績	118
表 89 立木損失補償の交付実績	118
表 90 みどりと景観の基金の状況	118
表 91 みどりと景観の基金による取得財産	119
B 自然公園等管理・整備	120
表 92 自然公園等の管理実績	120
表 93 宮島公園内の松くい虫の防除実績	120
表 94 自然公園等の整備実績	121
C 野生鳥獣保護	122
表 95 鳥獣保護区等の現況	122
表 96 鳥獣保護区等の推移	122
表 97 狩猟者登録証の交付実績	123
表 98 狩猟免許試験受験者	123
表 99 鳥獣飼養の許可実績	123
表 100 キジの放鳥実績	123
表 101 鳥獣保護区等の現況	124
(1) 森林鳥獣生息地	124
(2) 集団渡来地	125
(3) 身近な鳥獣生息地	125
D 有害鳥獣捕獲	126
表 102 有害鳥獣の捕獲	126
(参考資料)	127
1 森林・林業関係主要指標	129
2 広島県森林・林業の主要指標と推移	132
3 林業及び自然保護関係団体一覧	133
4 木材市場一覧	135

注) 資料利用上の注意

- * 数字の単位未満は原則として四捨五入したため，総数と内訳の計が一致しない場合もある。
- * 農林水産事務所管内の市町区分は，平成 27 年 4 月 1 日現在のものである。

I 概 要

本資料の概要

本資料は広島県の森林・林業の現況と関係諸施策の実績を統計資料としてまとめたものである。

用語の解説（50音順）

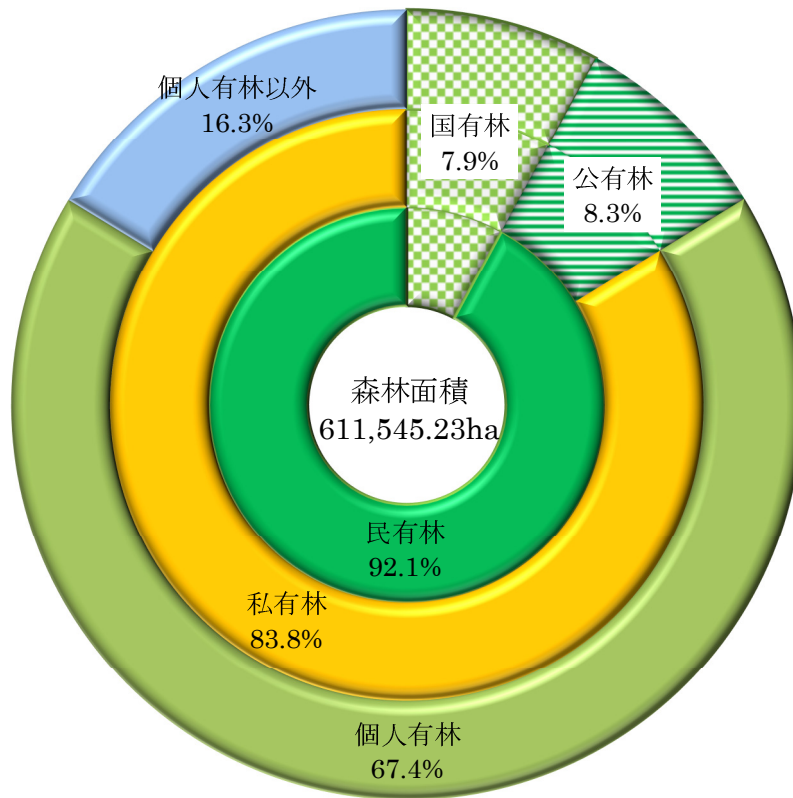
用語	解説
入会林野	民法で規定する入会権の目的となっている林野。一定の地域住民が旧来の習慣の下に共同して管理し、採草、放牧、木材生産などに利用している。
外材	日本に輸入される木材の通称。輸入材は米材、南洋材、北洋材、その他に大別される。
慣行共有林	旧郡及び部落等が所有している森林及び所有者が10名以上の森林のこと。
間伐	林分の混み具合に応じて、目的とする樹種の個体密度を調整する作業。一般に、除伐後、主伐までの間に育成目的に応じて間断的に行われる。
組合	森林組合のこと。
公益的機能別施業森林	水源涵養機能、山地災害防止機能、土壌保全機能、快適環境形成機能、保健・レクリエーション機能、文化機能といった森林の有する公益的機能の維持増進を特に図るための森林施業（複層林施業等）を推進すべき森林。なお、公益的機能別施業森林の区域は市町村森林整備計画において定められている。
更新困難地	植栽が可能であるが通常の生育が期待できない土地（岩石地、過湿地、風衝地等）のこと。
公団	独立行政法人森林総合研究所のこと。

合板	原木から薄くむいた単板の繊維方向（木目の方向）を1枚ごとに直行させ、奇数枚数を接着剤で接着し、構成した板。繊維方向が直行しているため木材のもつ異方性が減少して割裂を防ぎ、また、膨張、伸縮性が改良されている。種類は、普通合板、特殊合板に大別され、さらに用途別により細分される。
国有林	政府が保管管理する森林。国土の2割を占める。
市町村森林整備計画	市町村が、地域の実情に即して、間伐、保育等の森林整備及び施業の共同化の促進、担い手の育成等の森林整備の条件整備に関する事項について、その区域内にある地域森林計画の対象となっている私有林につき、5年ごとに10年を1期として樹立する計画（森林法第10条の5）。
森林経営計画	「森林所有者」又は「森林の経営の委託を受けた者」が、自らが森林の経営を行う一体的なまとまりのある森林を対象として、森林の施業及び保護について作成する5年を1期とする計画のこと。一体的なまとまりを持った森林において、計画に基づいた効率的な森林の施業と適切な森林の保護を通じて、森林の持つ多様な機能を十分に発揮させることを目的とする。
人工林	人工植栽又は人工播種によって成立した林分のこと。
森林作業道	特定の者が森林施業のために継続的に使用する施設であり、林道規程によらない道で、2t積程度の小型トラックや林業機械（フォワーダ等）の走行を予定するもの。
生産森林組合	森林の経営の共同化を目的として、森林組合法に基づき設立された協同組合。森林組合は、組合員の森林経営の一部（例えば、施業、販売、購買など）の共同化を目的とするが、生産森林組合は、組合員の森林経営の全部の共同化を目的とする。すなわち、組合員が、資本と労働と経営能力を提供し合って、森林経営を行うものである。

造林	現在ある森林に対し手を加えることにより，目的にあった森林の造成を行うこと。あるいは，無立木地に新しく森林を仕立てること。
地域森林計画	森林法第5条の規定により，都道府県知事が全国森林計画に則して森林計画区別に民有林について5年ごとに10年を1期として樹立する計画。
治山	荒廃山地などの復旧や森林の維持・造成を通して，水資源のかん養と土砂流出の防止を進め，国土の保全及び水資源の確保を図ること。
天然林	人工林以外の森林のこと。
特用林産物	林野から算出される木材以外の産物のこと。
保安林	森林の有する水源かん養、災害の防備、生活環境の保全等の公益的機能を発揮させる森林を保安林として指定し、その森林の保全と適切な森林施業の確保を図り目的の機能の維持・増進を図る森林であり、農林水産大臣または県知事により指定され、伐採や土地の形質の変更が制限される。
未立木地	伐採跡地以外で一時的に林木の生立していない林地及び林木の生立がまばらな土地（山火事跡地，造林不成績地，採石場等）のこと。
民有林	国有林以外の森林をいい，私有林（個人，会社，社寺等有する森林）と公有林（県や市町が有する森林）がある。
立木地	林木が育成している土地のこと。
林業就業者	「日本標準産業分類」に基づき「林業」に分類される林業事業者等に就業している者。この中には，森林内の現

林業従事者	<p>場作業に従事している者のほか、管理職や事務職等が含まれる。</p> <p>就業している事業体の産業分類を問わず、森林内の現場作業に従事している者。この中には、「林業」以外の産業（例えば「木材・木製品製造業（家具を除く）」）に就業している者が含まれる一方、林業事業体等の管理職等は含まれない。</p>
林業普及指導員	<p>高度で多様な技術・知識をよりの確に林業の現場に普及していくために、専門の事項についての調査研究と森林所有者等への普及指導を併せて実施する。</p>
林地開発許可制度	<p>森林法第10条の2の規定に基づく民有林の開発行為の許可制度。1 ha以上の森林の開発行為が都道府県知事の許可対象となっている。森林の有する公益的機能を確保し、土地の適正な利用を図ることを目的としており、周辺地域の保全など一定の基準が達成されない場合は許可がなされない。</p>
林道密度	<p>森林の単位面積当たりの林道延長。ha当たりの林道延長（m/ha）で表される。林道に一般道路（国道、県道、市町村道）の延長を加えたものの密度を林内道路密度とよび、同じくm/haで表す。</p>
齢級区分	<p>5カ年の幅で林齢を括ったもの。なお、林齢とは植林等更新初年度を1年生とし、以後の経過した年数をいう。</p>

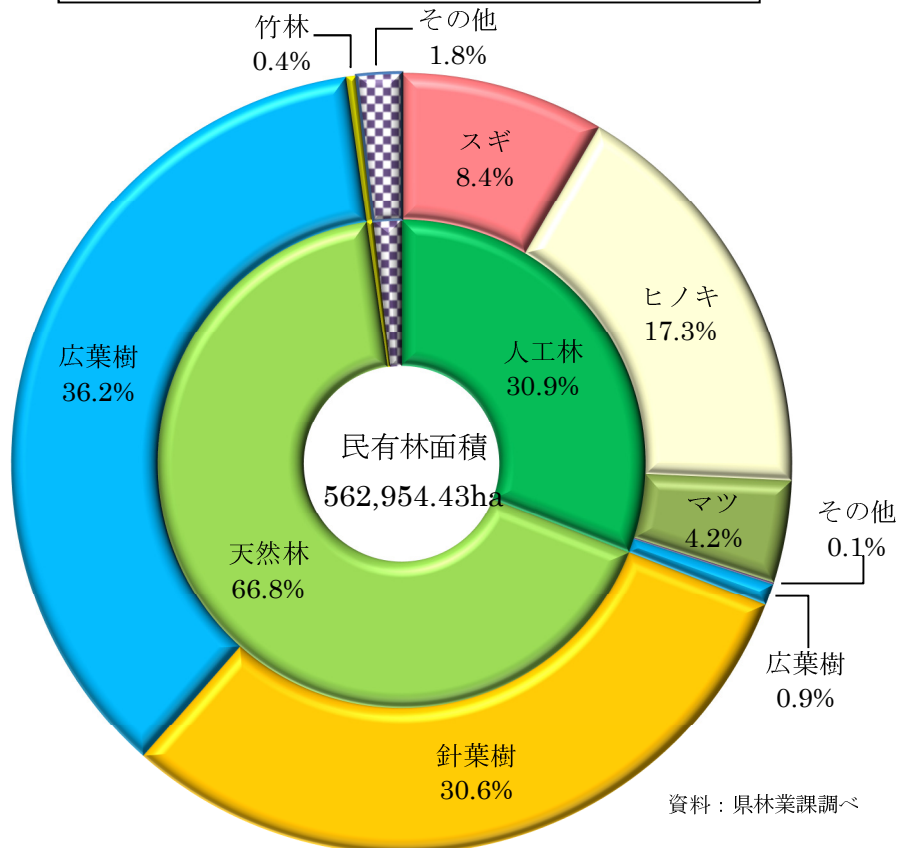
図1 広島県の所有形態別森林面積



森林率（県土面積に占める森林面積の割合）は 72.1%

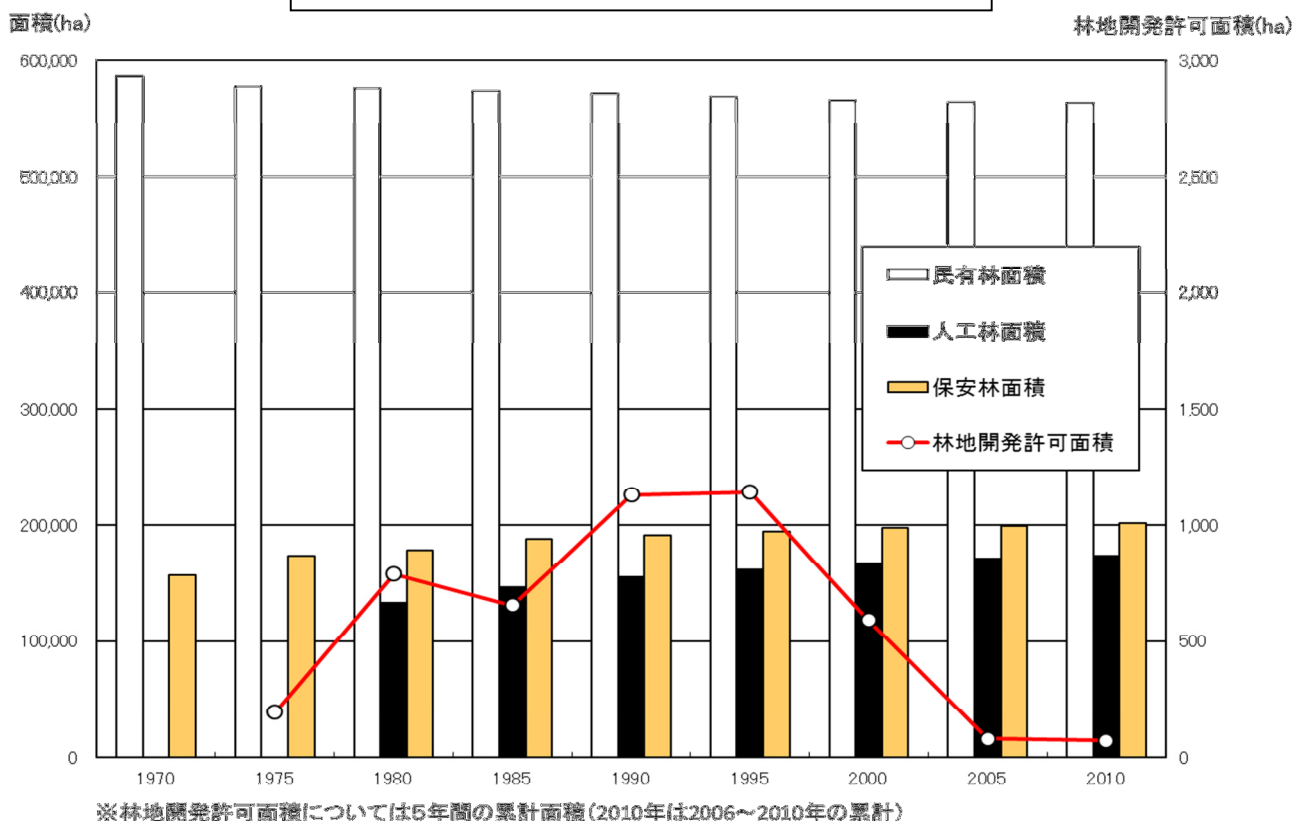
資料：国有林の地域別の森林計画書，2010年世界農林業センサス，県林業課調べ

図2 私有林の林種別面積



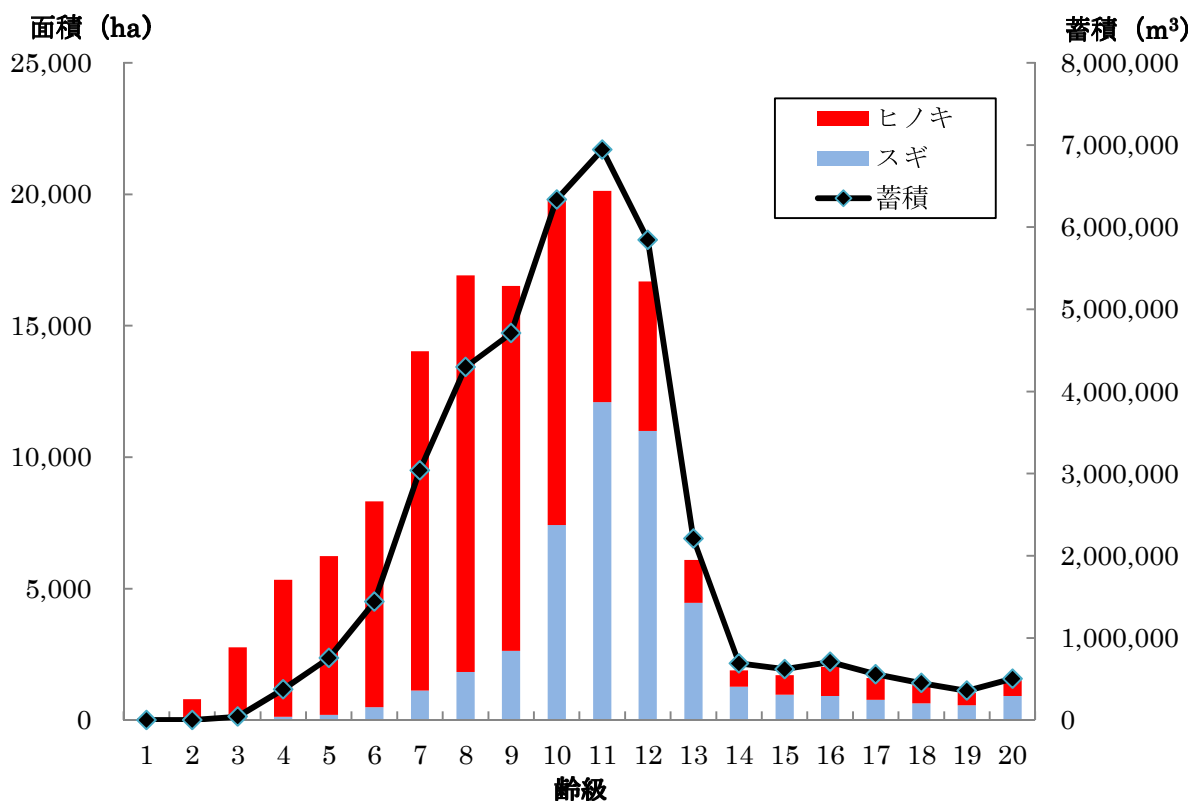
資料：県林業課調べ

図3 森林面積等の変遷



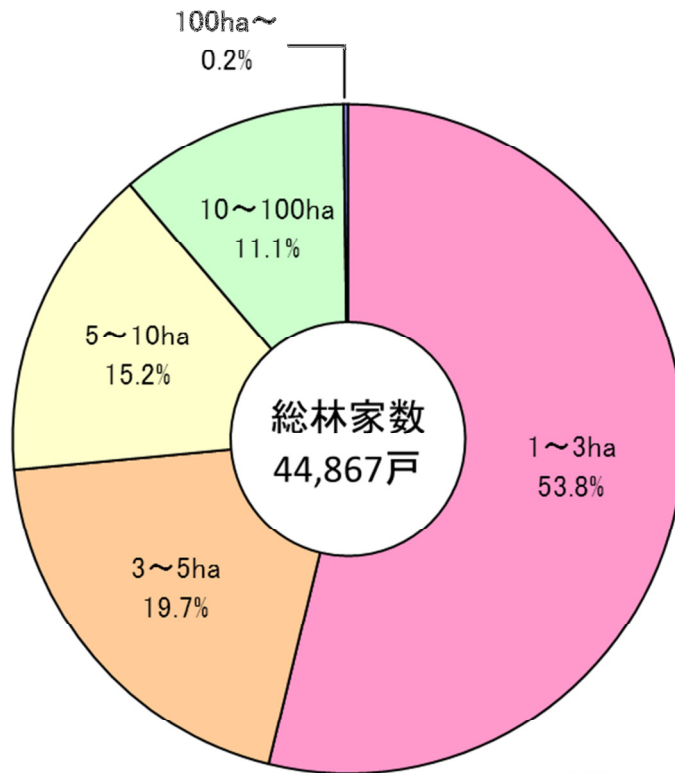
資料：県林業課・森林保全課調べ

図4 スギ・ヒノキの齢級別森林面積及び蓄積



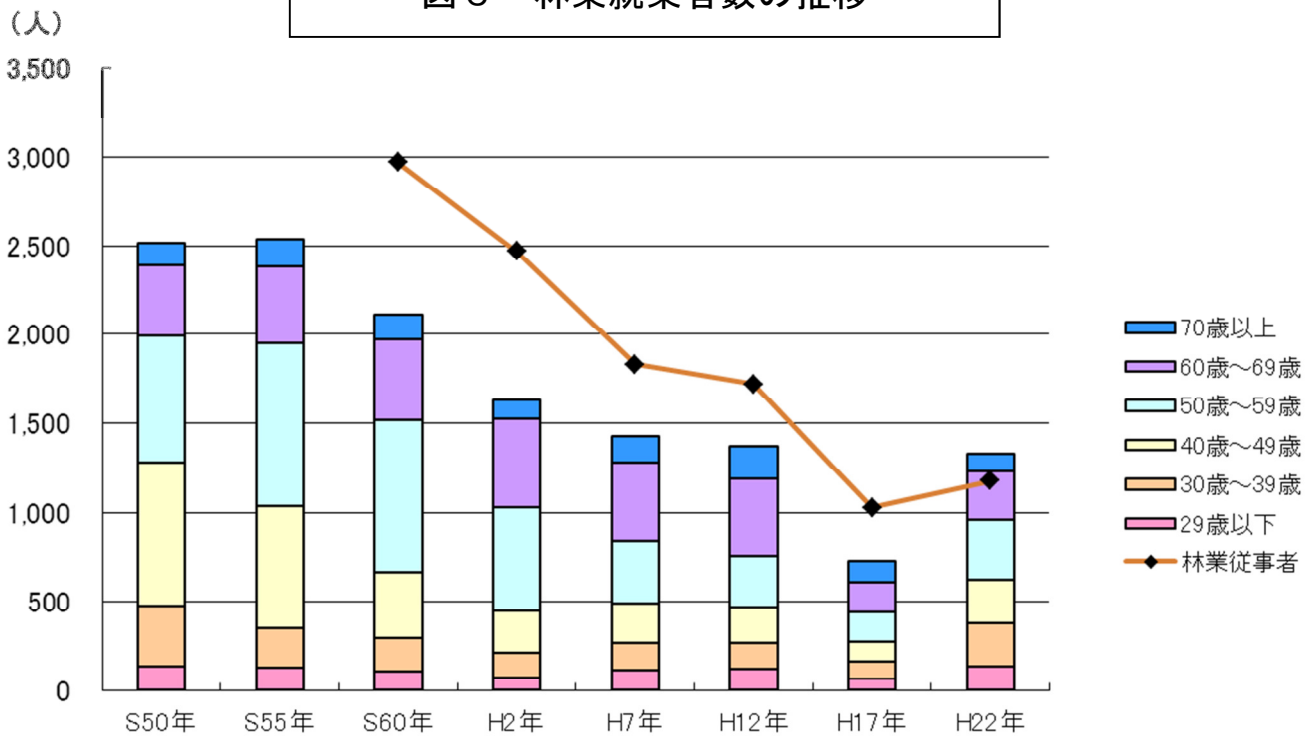
資料：県林業課調べ

図5 所有規模別林家数



資料: 2010年世界農林業センサス

図6 林業就業者数の推移



※林業就業者数について、「日本標準産業分類」の改定により平成17年まで産業分類上は「林業」以外に分類されていた者の一部(例えば森林組合)が、平成22年の調査から新たに「林業」に分類されるようになったことが一因で、平成22年は増加したと考えられる。

資料: 国勢調査

Ⅱ 市 町 便 覧

人口・産業

(1) 市区町, 人口, 一般世帯数 [平成22年 (2010年)]

市区町	人口				世帯数			
	平成22年 2010年	平成17年 (組替) 2005年	平成17年～22年の増減 (△は減少)		平成22年 2010年	平成17年 (組替) 2005年	平成17年～22年の世帯 (△は減少)	
			増減数	増減率 (%)			増減数	増減率 (%)
広島県	2,860,750	2,876,642	△15,892	△0.6	1,183,036	1,145,551	37,485	3.2
広島市	1,173,843	1,154,391	19,452	1.7	512,341	487,416	24,925	4.9
中区	130,482	127,763	2,719	2.1	73,202	68,055	5,147	7.0
東区	120,751	121,222	△471	△0.4	50,549	49,271	1,278	2.5
南区	138,190	137,874	316	0.2	66,290	63,539	2,751	4.1
西区	186,985	184,795	2,190	1.2	87,137	83,896	3,241	3.7
安佐南区	233,733	219,343	14,390	6.2	95,103	87,597	7,506	7.9
安佐北区	149,633	152,716	△3,083	△2.1	56,483	55,243	1,240	2.2
安芸区	78,789	76,656	2,133	2.7	30,237	28,832	1,405	4.6
佐伯区	135,280	134,022	1,258	0.9	53,340	50,983	2,357	4.4
呉市	239,973	251,003	△11,030	△4.6	98,426	100,514	△2,088	△2.1
竹原市	28,644	30,657	△2,013	△7.0	11,497	11,852	△355	△3.1
三原市	100,509	104,196	△3,687	△3.7	40,172	39,918	254	0.6
尾道市	145,202	150,225	△5,023	△3.5	58,687	58,132	555	0.9
福山市	461,357	459,087	2,270	0.5	178,411	168,728	9,683	5.4
府中市	42,563	45,188	△2,625	△6.2	15,083	15,384	△301	△2.0
三次市	56,605	59,314	△2,709	△4.8	21,718	21,968	△250	△1.2
庄原市	40,244	43,149	△2,905	△7.2	15,173	15,791	△618	△4.1
大竹市	28,836	30,279	△1,443	△5.0	11,834	11,711	123	1.0
東広島市	190,135	184,430	5,705	3.0	80,806	76,018	4,788	5.9
廿日市市	114,038	115,530	△1,492	△1.3	44,589	42,918	1,671	3.7
安芸高田市	31,487	33,096	△1,609	△5.1	11,773	11,931	△158	△1.3
江田島市	27,031	29,939	△2,908	△10.8	11,406	12,038	△632	△5.5
安芸郡	116,712	117,371	△659	△0.6	46,345	45,247	1,098	2.4
府中町	50,442	50,732	△290	△0.6	20,224	19,813	411	2.0
海田町	28,475	29,137	△662	△2.3	11,656	11,630	26	0.2
熊野町	24,533	25,103	△570	△2.3	9,286	9,211	75	0.8
坂町	13,262	12,399	863	6.5	5,179	4,593	586	11.3
山県郡	27,224	29,095	△1,871	△6.9	10,671	11,212	△541	△5.1
安芸太田町	7,255	8,238	△983	△13.5	3,004	3,318	△314	△10.5
北広島町	19,969	20,857	△888	△4.4	7,667	7,894	△227	△3.0
豊田郡	8,448	9,236	△788	△9.3	3,870	4,136	△266	△6.9
大崎上島町	8,448	9,236	△788	△9.3	3,870	4,136	△266	△6.9
世羅郡	17,549	18,866	△1,317	△7.5	6,497	6,588	△91	△1.4
世羅町	17,549	18,866	△1,317	△7.5	6,497	6,588	△91	△1.4
神石郡	10,350	11,590	△1,240	△12.0	3,737	4,049	△312	△8.3
神石高原町	10,350	11,590	△1,240	△12.0	3,737	4,049	△312	△8.3

資料：平成22年国勢調査—人口集計結果

(注) 「平成17年人口(組替)」及び「平成17年世帯数(組替)」は、平成22年10月1日現在の市区町村の境域に基づいて組替えた平成17年の人口及び世帯数を示す。

(2) 産業別就業者数 (平成22年国勢調査)

(単位: 人, %)

市区町	総数	第1次産業				第2次産業 総数	第3次産業 総数	産業別割合			
		総数	A農業	B林業	C漁業			第1次 うち林業	第2次	第3次	
広島県	1,343,318	43,953	39,299	1,331	3,323	340,016	894,762	3.4	0.1	26.6	70.0
広島市	557,475	5,442	4,800	242	400	114,782	409,570	1.0	0.0	21.7	77.3
中区	61,995	205	52	29	124	8,515	49,909	0.3	0.0	14.5	85.1
東区	57,082	299	272	18	9	10,270	43,281	0.6	0.0	19.1	80.4
南区	67,325	216	103	8	105	14,161	49,685	0.3	0.0	22.1	77.6
西区	90,110	433	330	13	90	16,696	67,919	0.5	0.0	19.6	79.9
安佐南区	109,508	1,509	1,442	61	6	22,778	79,562	1.5	0.1	21.9	76.6
安佐北区	70,523	1,645	1,549	89	7	18,709	47,070	2.4	0.1	27.7	69.8
安芸区	37,498	439	401	4	34	10,109	25,353	1.2	0.0	28.2	70.6
佐伯区	63,434	696	651	20	25	13,544	46,791	1.1	0.0	22.2	76.7
呉市	109,959	3,020	2,161	19	840	30,590	71,953	2.9	0.0	29.0	68.2
竹原市	12,595	770	678	19	73	3,705	7,814	6.3	0.2	30.1	63.6
三原市	45,923	2,464	2,373	37	54	13,358	26,711	5.8	0.1	31.4	62.8
尾道市	66,691	3,714	3,440	36	238	21,308	39,345	5.8	0.1	33.1	61.1
福山市	209,716	3,487	3,202	56	229	64,573	128,374	1.8	0.0	32.9	65.4
府中市	19,806	698	639	56	3	7,075	10,641	3.8	0.3	38.4	57.8
三次市	28,494	3,376	3,245	127	4	6,144	16,846	12.8	0.4	23.3	63.9
庄原市	19,242	3,698	3,474	220	4	4,151	10,918	19.7	1.1	22.1	58.2
大竹市	12,884	310	173	9	128	4,574	7,785	2.4	0.1	36.1	61.4
東広島市	91,228	4,631	4,402	91	138	27,432	54,374	5.4	0.1	31.7	62.9
廿日市市	54,793	1,241	815	73	353	12,764	39,230	2.3	0.1	24.0	73.7
安芸高田市	15,721	2,514	2,436	74	4	4,295	8,852	16.1	0.5	27.4	56.5
江田島市	12,419	1,437	731	8	698	2,548	8,292	11.7	0.1	20.8	67.5
安芸郡	55,217	424	312	12	100	15,289	37,678	0.8	0.0	27.7	68.2
府中町	24,210	61	53	3	5	6,009	17,118	0.3	0.0	25.9	73.8
海田町	13,931	78	60	2	16	3,902	9,514	0.6	0.0	28.9	70.5
熊野町	11,298	204	193	5	6	4,002	6,822	1.8	0.0	36.3	61.9
坂町	5,778	81	6	2	73	1,376	4,224	1.4	0.0	24.2	74.4
山県郡	13,721	2,583	2,404	169	10	3,548	7,468	18.8	1.2	25.9	54.4
安芸太田町	3,223	397	307	84	6	747	2,066	12.4	2.6	23.3	64.4
北広島町	10,498	2,186	2,097	85	4	2,801	5,402	21.0	0.8	27.0	52.0
大崎上島町	3,615	589	550	0	39	902	2,109	16.4	0.0	25.1	58.6
世羅町	8,651	2,021	1,979	35	7	1,835	4,341	24.7	0.4	22.4	53.0
神石高原町	5,168	1,534	1,485	48	1	1,143	2,461	29.9	0.9	22.2	47.9

資料: 平成22年国勢調査 (平成23年3月)

(注1) 総数には、「分類不能の産業」を含むため、合計値と一致しない場合がある。

(3)平成24年度 産業別市町内総生産【実績】

(単位:百万円)

市町等名	総生産額 (百万円)								構成比 (%)						対前年度成長率 (%)						
	第一次産業	農業	林業	水産業	第二次産業	第三次産業	輸入税 -その他	第一次産業	農業	林業	水産業	第二次産業	第三次産業	総生産	第一次産業	農業	林業	水産業	第二次産業	第三次産業	
県計	10,853,621	95,247	68,072	11,361	15,814	2,945,684	7,787,383	25,307	0.9	0.6	0.1	0.1	27.1	71.7	▲ 3.2	4.8	5.4	▲ 4.3	9.4	▲ 6.0	▲ 2.3
広島市	4,833,861	7,925	4,589	922	2,415	761,361	4,053,892	10,683	0.2	0.1	0.0	0.0	15.8	83.9	▲ 3.3	6.4	6.6	▲ 1.8	9.7	▲ 7.0	▲ 2.6
呉市	999,784	7,687	3,148	316	4,223	390,431	598,534	3,133	0.8	0.3	0.0	0.4	39.1	59.9	▲ 7.3	8.3	3.0	▲ 2.8	13.7	▲ 13.9	▲ 2.5
竹原市	87,639	826	672	129	26	17,867	68,662	284	0.9	0.8	0.1	0.0	20.4	78.3	▲ 12.9	4.7	6.3	▲ 0.8	▲ 3.7	▲ 39.7	▲ 1.6
三原市	386,350	6,432	4,858	1,517	57	166,036	213,133	749	1.7	1.3	0.4	0.0	43.0	55.2	2.1	▲ 2.3	3.3	▲ 16.4	▲ 10.9	8.2	▲ 1.7
尾道市	517,104	7,062	6,366	245	451	209,374	299,028	1,640	1.4	1.2	0.0	0.1	40.5	57.8	▲ 3.4	5.4	6.4	▲ 2.0	▲ 3.6	▲ 6.7	▲ 1.2
福山市	1,533,209	8,688	6,911	391	1,385	450,341	1,072,504	1,677	0.6	0.5	0.0	0.1	29.4	70.0	0.1	6.1	8.7	1.6	▲ 4.0	4.5	▲ 1.8
府中市	162,889	1,182	971	209	2	85,236	75,989	483	0.7	0.6	0.1	0.0	52.3	46.7	▲ 8.7	11.9	15.5	▲ 1.4	▲ 33.3	▲ 14.2	▲ 1.6
三次市	191,759	8,041	6,967	1,063	11	52,660	130,354	704	4.2	3.6	0.6	0.0	27.5	68.0	▲ 3.3	2.0	3.1	▲ 4.1	▲ 42.1	▲ 7.3	▲ 1.9
庄原市	124,437	10,580	8,535	2,026	19	28,000	85,435	422	8.5	6.9	1.6	0.0	22.5	68.7	▲ 0.9	5.5	7.8	▲ 2.3	▲ 45.7	▲ 1.2	▲ 1.5
大竹市	147,906	788	127	96	565	82,904	63,683	532	0.5	0.1	0.1	0.4	56.1	43.1	▲ 5.0	8.4	18.7	▲ 2.0	8.2	▲ 7.1	▲ 2.4
東広島市	760,331	5,139	4,478	622	38	371,564	381,542	2,086	0.7	0.6	0.1	0.0	48.9	50.2	▲ 2.0	6.5	8.1	▲ 3.3	▲ 11.6	▲ 2.7	▲ 1.6
廿日市市	314,923	3,616	1,127	679	1,811	81,757	228,792	758	1.1	0.4	0.2	0.6	26.0	72.7	▲ 3.4	2.5	▲ 5.8	▲ 2.4	10.8	▲ 7.5	▲ 1.8
安芸高田市	108,319	4,486	3,864	619	2	40,968	62,571	295	4.1	3.6	0.6	0.0	37.8	57.8	▲ 3.8	▲ 15.2	▲ 17.1	▲ 1.6	0.0	▲ 6.2	▲ 1.5
江田島市	62,529	5,084	873	85	4,126	12,144	45,140	161	8.1	1.4	0.1	6.6	19.4	72.2	▲ 10.2	10.2	▲ 2.6	▲ 1.2	13.5	▲ 37.0	▲ 1.0
府中町	138,396	68	61	7	0	56,660	81,752	▲ 84	0.0	0.0	0.0	0.0	40.9	59.1	5.9	13.3	13.0	0.0	-	20.3	▲ 1.9
海田町	133,379	174	52	9	113	42,285	90,573	347	0.1	0.0	0.0	0.1	31.7	67.9	▲ 18.4	5.5	▲ 3.7	0.0	10.8	▲ 39.0	▲ 3.2
熊野町	40,278	188	157	31	0	12,196	27,883	11	0.5	0.4	0.1	0.0	30.3	69.2	2.9	4.4	5.4	▲ 3.1	-	14.1	▲ 1.0
坂町	64,809	562	11	12	539	4,424	59,476	346	0.9	0.0	0.0	0.8	6.8	91.8	▲ 5.2	6.2	▲ 38.9	0.0	8.0	▲ 39.9	▲ 1.0
安芸太田町	26,325	929	420	502	6	4,063	21,195	138	3.5	1.6	1.9	0.0	15.4	80.5	▲ 6.6	13.8	43.8	▲ 2.1	▲ 45.5	▲ 28.4	▲ 1.8
北広島町	104,629	4,967	4,073	888	6	53,470	45,654	538	4.7	3.9	0.8	0.0	51.1	43.6	5.1	3.2	4.3	▲ 1.1	▲ 40.0	12.0	▲ 2.0
大崎上島町	38,933	1,117	913	187	17	8,491	29,162	163	2.9	2.3	0.5	0.0	21.8	74.9	▲ 7.4	9.4	12.3	▲ 2.1	0.0	▲ 17.3	▲ 4.6
世羅町	47,489	6,358	6,021	335	3	9,794	31,162	174	13.4	12.7	0.7	0.0	20.6	65.6	▲ 6.0	3.1	3.5	▲ 1.2	▲ 40.0	▲ 22.2	▲ 1.8
神石高原町	28,343	3,350	2,878	471	0	3,660	21,265	68	11.8	10.2	1.7	0.0	12.9	75.0	▲ 1.4	40.2	50.9	▲ 2.5	-	▲ 25.4	▲ 0.8

資料：平成24年度広島県市町民経済計算結果（平成27年3月）

2 森林・林業

(1) 土地面積(平成27年4月1日現在)

単位: ha 比率: %

市町村	区分	総数	耕地				森林			その他	比率		
			総数	田	畑	樹園地	総数	国有林	民有林		耕地	森林	
広島市		90,653	3,008	2,284	619	105	60,565	4,946	55,619	27,080	3.3	66.8	
安芸郡	府中町	1,041	8	2	5	1	434		434	599	0.8	41.7	
	海田町	1,379	46	31	14	1	644	119	525	689	3.3	46.7	
	熊野町	3,376	259	228	30	1	2,103	197	1,906	1,014	7.7	62.3	
	坂町	1,569	38	9	25	4	763	47	716	768	2.4	48.6	
大竹市		7,866	126	71	37	18	5,766	18	5,748	1,974	1.6	73.3	
廿日市市		48,948	853	651	162	40	42,042	7,259	34,783	6,053	1.7	85.9	
安芸高田市		53,775	4,111	3,683	386	42	42,478	4,244	38,234	7,186	7.6	79.0	
山県郡	安芸太田町	34,189	596	467	112	17	30,209	2,104	28,106	3,384	1.7	88.4	
	北広島町	64,620	3,815	3,495	309	11	53,325	1,014	52,311	7,480	5.9	82.5	
	計	307,416	12,860	10,921	1,699	240	238,328	19,946	218,382	56,228	4.2	77.5	
業所 興農林事	呉市	35,280	2,717	744	426	1,547	19,560	2,516	17,044	13,003	7.7	55.4	
	江田島市	10,074	763	124	349	290	5,127	76	5,051	4,184	7.6	50.9	
	計	45,354	3,480	868	775	1,837	24,687	2,592	22,095	17,187	7.7	54.4	
業所 東広島農林	竹原市	11,823	677	403	186	88	8,027	357	7,671	3,119	5.7	67.9	
	東広島市	63,516	7,616	6,779	604	233	39,643	3,034	36,609	16,257	12.0	62.4	
	豊田郡大崎上島町	4,311	843	54	44	745	1,460		1,460	2,008	19.6	33.9	
	計	79,650	9,136	7,236	834	1,066	49,130	3,390	45,740	21,384	11.5	61.7	
	事務所計	432,420	25,476	19,025	3,308	3,143	312,145	25,928	286,217	94,799	5.9	72.2	
業所 尾道農林事	福山市	51,805	3,922	2,300	1,267	355	26,100	3,641	22,459	21,783	7.6	50.5	
	府中市	19,575	1,101	748	310	43	14,682	1,805	12,877	3,792	5.6	75.0	
	神石郡神石高原町	38,198	2,298	1,474	766	58	30,623	3,691	26,932	5,277	6.0	80.2	
		計	109,578	7,321	4,522	2,343	456	71,405	9,138	62,268	30,852	6.7	65.2
	三原市	47,154	4,905	4,066	412	427	31,332	3,694	27,638	10,917	10.4	66.4	
尾道市	28,509	3,728	906	745	2,077	14,105	23	14,081	10,676	13.1	49.5		
世羅郡世羅町	27,814	3,459	2,864	417	178	18,898	92	18,806	5,457	12.4	67.9		
	計	103,477	12,092	7,836	1,574	2,682	64,334	3,809	60,526	27,051	11.7	62.2	
	事務所計	213,055	19,413	12,358	3,917	3,138	135,740	12,946	122,793	57,902	9.1	63.7	
業所 北部農林水産	三次市	77,814	6,019	5,244	623	152	58,714	2,732	55,982	13,081	7.7	75.5	
	庄原市	124,649	7,346	6,084	1,164	98	104,946	6,985	97,961	12,357	5.9	84.2	
	事務所計	202,463	13,365	11,328	1,787	250	163,660	9,716	153,943	25,438	6.6	80.8	
	県計	847,938	58,254	42,711	9,012	6,531	611,545	48,591	562,954	178,139	6.9	72.1	

- 資料: 1 総数は「平成26年全国都道府県市区町別面積調」(国土地理院,平成26年10月1日現在)による。
 そのうち、安芸高田市及び三次市の面積は境界の一部が未定のため、参考値を掲載している。
 2 国有林は林野庁及び林野庁以外の所管を合計したもの。
 国有林のうち林野庁所管は「国有林の地域別の森林計画書」(近畿中国森林管理局,平成27年4月1日現在)による。
 国有林のうち林野庁所管以外は「2010年世界農林業センサス」(農林水産省大臣官房統計部)による。
 3 耕地は「2010年世界農林業センサス農山村地域調査」(農林水産省大臣官房統計部)による。
 4 民有林は、「地域森林計画書」(県林業課,平成27年4月1日現在)による。
 5 四捨五入のため、内訳が一致しない場合がある。
 6 市町村の順番は総務省地方公共団体コードを参考にしている。

(2) 所有形態別森林面積 (1/4) (平成27年4月1日現在)

単位: ha

区分 市町村		総数	国有林				民有林															
			総数	林野庁		林野以外	公有林				私有林											
				総数	直営		官行	総数	県	市町村	財産区	総数	慣行共有	公団	公社	組合	神社・寺	会社	個人			
西部農林水産事務所	広島市	中東南区 (広島)					820.46	69.01	1.97	67.04		751.45	6.36					29.59	61.77	653.73		
		東区 (安芸)					1,590.04	633.63	104.27	529.36		956.41	3.42					21.76	24.12	907.11		
		安芸区	(船越)					118.73	0.14		0.14		118.59	4.62					0.38	1.73	111.86	
			(瀬野川)					3,660.94	1,284.19	5.00	1,279.19		2,376.75	143.18					25.30	252.97	1,955.30	
			(阿戸)					1,505.00	606.99	0.91	606.08		898.01	22.31					2.59	19.55	853.56	
			(矢野)					560.04	329.53	0.30	329.23		230.51	11.02						0.52	8.27	210.70
			(祇園)					396.12	13.03		13.03		383.09	5.29				23.69	3.46	94.80	255.85	
		安佐南区	(安古市)					628.06	1.08	0.30	0.78		626.98	3.26					21.48	34.89	567.35	
			(佐東)					573.23	110.52	0.01	24.66	85.85	462.71	0.56					10.94	6.22	444.99	
			(沼田)					4,599.30	120.68	0.51	120.17		4,478.62	81.88				0.64	7.60	334.47	4,054.03	
			(安佐)					7,958.69	400.70	75.25	272.10	53.35	7,557.99	167.37	37.57	128.05	18.95	5.83	477.50	6,722.72		
			(可部)					6,026.18	303.67	8.12	85.98	209.57	5,722.51	100.08	150.03	215.13	436.96	141.17	880.49	3,798.65		
		安佐北区	(高陽)					2,910.49	440.47	299.25	141.22		2,470.02	141.79		19.25	137.93	13.21	317.16	1,840.68		
			(白木)					7,656.74	324.11	272.72	12.10	39.29	7,332.63	172.71		196.09	586.53	17.89	721.38	5,638.03		
	(五日市)						3,192.21	365.23	62.05	303.18		2,826.98	237.69		3.38	110.90	14.23	378.34	2,076.44			
	(湯来)						13,423.00	426.15	76.94	257.94	91.27	12,996.85	691.05	115.08	950.83	207.53	6.53	1,333.80	10,292.03			
	小計	60,564.99	4,945.76	4,881.76	4,237.14	644.62	64.00	55,619.23	5,429.13	907.60	4,042.20	479.33	50,190.10	1,792.59	302.68	918.73	1,523.13	322.48	4,947.46	40,383.03		
	安芸郡	府中町	434.33					434.33	235.79	10.79	225.00		198.54	0.07				9.65	36.38	152.44		
		海田町	643.79	118.72	118.72	66.14	52.58	525.07	126.04	0.34	125.70		399.03	12.72				1.81	2.33	382.17		
		熊野町	2,103.08	197.01	197.01	197.01		1,906.07	114.86	0.36	114.50		1,791.21	82.06				0.48	15.41	1,693.26		
		坂町	762.54	46.93	46.93	46.93		715.61	354.78		354.78		360.83	64.43					5.46	290.94		
	大竹市	5,765.60	18.00				5,747.60	1,854.47	15.47	89.76	1,749.24	3,893.13	966.47	39.87		0.22	26.44	493.35	2,366.78			
	廿日市市	(廿日市)					5.00	2,832.03	1,540.50	19.08	1,521.42		1,291.53	43.81				46.53	240.70	960.49		
		(大野)						5,714.97	3,236.38	6.32	2,925.03	305.03	2,478.59	74.20				41.77	233.40	2,129.22		
(佐伯)							15,911.65	4,044.44	412.16	3,632.28		11,867.21	48.07	1,171.93	330.25	144.48	20.64	1,318.33	8,833.51			
(吉和)							10,324.36	1,098.35	526.57	571.78		9,226.01	1,048.82	45.25	796.35	98.68	10.05	771.48	6,455.38			
(宮島)							538.00															
小計		42,041.82	7,258.81	6,715.81	6,715.81		543.00	34,783.01	9,919.67	964.13	8,650.51	305.03	24,863.34	1,214.90	1,217.18	1,126.60	243.16	118.99	2,563.91	18,378.60		
安芸高田市	(吉田)						5,887.79	200.82	1.08	106.15	93.59	5,686.97	452.79	63.06	263.39	492.23	19.05	115.69	4,280.76			
	(八千代)						3,837.29	324.12	0.58	323.54		3,513.17	25.17	9.94	215.48	0.04	10.75	133.39	3,118.40			
	(美土里)						8,593.00	92.04	0.93	88.87	2.24	8,500.96	62.06	44.21	183.48	42.73	17.91	149.69	8,000.88			
	(高宮)						8,745.77	312.95	94.45	147.36	71.14	8,432.82	37.00	107.61	449.05	34.33	6.45	152.00	7,646.38			
	(甲田)						5,110.01	46.30	0.82	45.48		5,063.71	274.17		59.63	7.19	26.77	364.25	4,331.70			
	(向原)						6,060.56	262.09	1.80	184.79	75.50	5,798.47	383.89	362.67	200.31	177.80	16.20	35.75	4,621.85			
小計	42,478.05	4,243.63	4,243.63	4,126.48	117.15		38,234.42	1,238.32	99.66	896.19	242.47	36,996.10	1,235.08	587.49	1,371.34	754.32	97.13	950.77	31,999.97			
山県郡	安芸太田町	(加計)					7,759.50	181.66	11.08	170.58		7,577.84	327.52	59.89	174.37	22.83	39.45	241.75	6,712.03			
		(筒賀)					4,801.95	2,492.18	98.87	2,393.31		2,309.77	233.06		131.52		8.94	7.39	1,928.86			
		(戸河内)					15,544.33	2,162.53	1,057.86	1,064.53	40.14	13,381.80	701.94	461.84	883.28	394.54	34.65	2,729.70	8,175.85			
		小計	30,209.33	2,103.55	2,103.55	2,103.55		28,105.78	4,836.37	1,167.81	3,628.42	40.14	23,269.41	1,262.52	521.73	1,189.17	417.37	83.04	2,978.84	16,816.74		
	北広島町	(芸北)						21,895.47	3,219.19	784.81	2,434.38		18,676.28	5.97	1,032.54	1,572.17	1,050.21	42.70	2,973.96	11,998.73		
		(大朝)						7,361.25	458.76	4.07	454.69		6,902.49	95.43	73.58	435.52	82.78	23.78	337.73	5,853.67		
		(千代田)						13,224.58	481.03	296.41	184.36	0.26	12,743.55	220.98	222.81	231.95	137.11	22.66	861.24	11,046.80		
		(豊平)						9,829.60	128.91	15.72	113.19		9,700.69	45.83	204.76	621.46	89.97	19.93	559.13	8,159.61		
小計	53,324.83	1,013.93	1,013.93	576.47	437.46		52,310.90	4,287.89	1,101.01	3,186.62	0.26	48,023.01	368.21	1,533.69	2,861.10	1,360.07	109.07	4,732.06	37,058.81			
計	238,328.36	19,946.34	19,321.34	18,069.53	1,251.81	625.00	218,382.02	26,397.32	4,267.17	21,313.68	2,816.47	189,984.70	6,999.05	4,202.64	7,466.94	4,298.27	769.09	16,725.97	149,522.74			

(2) 所有形態別森林面積 (2/4)

単位: ha

区分		総数	国有林				総数	民有林														
			総数	林野庁		林野以外		公有林				私有林										
				総数	直営			官行	総数	県	市町村	財産区	総数	慣行共有	公団	公社	組合	神社・寺	会社	個人		
西部農林水産事務所	農林事業所	呉市	(呉)					6,254.62	842.84	4.86	821.43	16.55	5,411.78	252.69			38.13	18.74	449.98	4,652.24		
			(音戸)					790.46	14.75	0.01	14.42	0.32	775.71	9.92					5.29	2.60	757.90	
			(倉橋)					3,302.82	502.57	1.47	55.81	445.29	2,800.25	497.96		36.43			5.75	47.43	2,212.68	
			(下蒲刈)					394.79	33.88	2.63	31.25		360.91	0.07					2.35	52.14	306.35	
			(蒲刈)					942.05	26.29	15.87	10.42		915.76	2.87					3.25	44.62	865.02	
			(安浦)					3,414.75	573.76	2.96	570.80		2,840.99	320.02			23.64	43.27	92.20	2,361.86		
			(川尻)					1,035.54	263.35	5.75	257.60		772.19	265.52			1.14	0.82	43.08	461.63		
			(豊浜)					534.18	20.93	0.45	20.48		513.25	0.02				1.12	0.39	511.72		
		(豊)					375.24	32.99	0.56	32.43		342.25	0.11				0.06	0.40	341.68			
		小計	19,560.00	2,515.55	2,356.55	2,356.55	159.00	17,044.45	2,311.36	34.56	1,814.64	462.16	14,733.09	1,349.18		36.43	62.91	80.65	732.84	12,471.08		
		江田島市	(江田島)					1,311.25	189.32	1.34	187.98		1,121.93	0.04					1.45	3.74	1,116.70	
			(能美)					607.35	4.64	0.23	4.41		602.71	5.67					0.39	9.26	587.39	
			(沖美)					1,866.66	911.97	0.80	911.17		954.69	0.01					0.48	119.16	835.04	
			(大柿)					1,265.74	166.01	2.58	163.43		1,099.73	0.10					3.29	96.77	999.57	
	小計	5,127.00	76.00			76.00	5,051.00	1,271.94	4.95	1,266.99		3,779.06	5.82				5.61	228.93	3,538.78			
	事業所計		24,687.00	2,591.55	2,356.55	2,356.55	235.00	22,095.45	3,583.30	39.51	3,081.63	462.16	18,512.15	1,355.00		36.43	62.91	86.26	961.77	16,009.78		
	東広島農林事業所	竹原市		8,027.33	356.50	343.50	311.63	31.87	13.00	7,670.83	1,060.64	9.33	883.83	167.48	6,610.19	156.18		110.78	1.10	45.57	161.57	6,134.99
		東広島市	(西条)							3,944.66	531.66	9.16	76.95	445.55	3,413.00	303.70	20.60		264.57	42.38	226.99	2,554.76
			(八木松)							2,608.33	925.70	2.35	15.08	908.27	1,682.63	8.77	26.82		1.21	17.02	190.67	1,438.14
			(志和)							3,451.97	124.81	5.03	6.54	113.24	3,327.16	87.51		82.39	5.54	14.25	85.27	3,052.20
(高屋)									4,100.47	356.73	0.54	4.50	351.69	3,743.74	42.92			22.81	20.98	67.13	3,589.90	
(黒瀬)									2,767.54	197.03	0.40	65.94	130.69	2,570.51	237.01			677.53	6.95	157.86	1,491.16	
(福富)									4,399.52	392.44	28.03	29.39	335.02	4,007.08	23.16	15.64	61.55	2.45	5.92	196.02	3,702.34	
(豊栄)									5,246.23	89.61	0.23	89.38		5,156.62	29.36	8.84	24.74	21.13	15.16	76.04	4,981.35	
(河内)									5,578.61	597.25	107.76	371.27	118.22	4,981.36	56.33		36.52	4.68	26.89	116.24	4,740.70	
(安芸津)								4,512.00	1,640.10	0.29	1,639.81		2,871.90	10.95			0.30	13.62	101.19	2,745.84		
小計		39,642.95	3,033.62	2,795.62	2,725.33	70.29	238.00	36,609.33	4,855.33	153.79	2,298.86	2,402.68	31,754.00	799.71	71.90	205.20	1,000.22	163.17	1,217.41	28,296.39		
豊田郡		大崎上島町	(大崎)						584.85	20.51	0.12	20.39		564.34	8.80				7.06	12.22	536.26	
			(東野)						502.61		9.76	2.71	7.05		492.85				13.97	57.99	420.89	
			(木江)						372.14	25.55	0.74	24.81		346.59					0.55	8.33	337.71	
		小計	1,459.60					1,459.60	55.82	3.57	52.25		1,403.78	8.80				21.58	78.54	1,294.86		
事業所計		49,129.88	3,390.12	3,139.12	3,036.96	102.16	251.00	45,739.76	5,971.79	166.69	3,234.94	2,570.16	39,767.97	964.69	71.90	315.98	1,001.32	230.32	1,457.52	35,726.24		
事務所計		312,145.24	25,928.01	24,817.01	23,463.04	1,353.97	1111.00	286,217.23	37,952.41	4,473.37	27,630.25	5,848.79	248,264.82	9,318.74	4,274.54	7,819.35	5,362.50	1,085.67	19,145.26	201,258.76		

(2) 所有形態別森林面積 (3/4)

単位: ha

区分 市町村		総数	国有林				民有林													
			総数	林野庁			林野以外	公有林				私有林								
				総数	直営	官行		総数	県	市町村	財産区	総数	慣行共有	公団	公社	組合	神社・寺	会社	個人	
東部農林水産事務所	福山市	(福山)					7,069.65	301.09	9.27	263.38	28.44	6,768.56	1,582.40			8.42	312.76	541.55	4,323.43	
		(内海)					732.88	88.53	0.35	88.18		644.35	114.17				5.25	7.26	517.67	
		(沼隈)					1,742.76	55.33	1.18	54.15		1,687.43	323.42	13.49		64.94	108.11	67.01	1,110.46	
		(神辺)					2,567.10	253.99	0.41	10.34	243.24	2,313.11	341.90			369.93	124.85	69.24	1,407.19	
		(加茂)					4,267.42	157.02	20.84	4.52	131.66	4,110.40	259.44	9.85		109.93	132.35		3,598.83	
		(芦田)					1,499.36	3.84	2.24	1.60		1,495.52	436.94			0.05	70.81	8.15	979.57	
		(駅家)					1,913.80	240.27	2.17	6.02	232.08	1,673.53	183.58		18.33		56.81	21.46	1,393.35	
		(新市)					2,665.93	51.48	1.82	17.16	32.50	2,614.45	487.14		24.60	97.19	45.75	85.14	1,874.63	
	小計	26,100.12	3,641.22	3,637.22	3,637.22	4.00	22,458.90	1,151.55	38.28	445.35	667.92	21,307.35	3,728.99	23.34	42.93	540.53	834.27	932.16	15,205.13	
	府中市	(府中)					4,842.37	230.98	8.24	50.62	172.12	4,611.39	542.85	84.91	13.03	213.83	145.22	83.50	3,528.05	
		(協和)					2,133.27	1.83	1.19	0.64		2,131.44	144.26	9.90	83.31	28.58	47.94	169.11	1,648.34	
		(上下)					5,901.33	159.03	1.64	157.39		5,742.30	45.88	112.70	132.36	1.09	140.76	19.80	5,289.71	
		小計	14,682.24	1,805.27	1,805.27	1,781.81	23.46	12,876.97	391.84	11.07	208.65	172.12	12,485.13	732.99	207.51	228.70	243.50	333.92	272.41	10,466.10
	神石郡 神石高原町	(油木)					6,988.48	211.72	3.00	154.41	54.31	6,776.76	46.34	26.74	204.19	16.89	100.29	66.52	6,315.79	
		(神石)					7,559.37	114.67	6.17	108.50		7,444.70	41.98	71.84	72.59	0.01	153.05	35.45	7,069.78	
		(豊松)					3,867.45	135.21	2.05	133.16		3,732.24	3.38	6.92	91.21	0.05	41.73	21.58	3,567.37	
		(三和)					8,516.93	166.59	8.58	84.96	73.05	8,350.34	49.02	100.89	49.09	103.95	157.77	208.78	7,680.84	
	小計	30,623.40	3,691.17	3,691.17	3,684.26	6.91	26,932.23	628.19	19.80	481.03	127.36	26,304.04	140.72	206.39	417.08	120.90	452.84	332.33	24,633.78	
	計		71,405.76	9,137.66	9,133.66	9,103.29	30.37	62,288.10	2,171.58	69.15	1,135.03	967.40	60,096.52	4,602.70	437.24	688.71	904.93	1,621.03	1,536.90	50,305.01
	尾道農林事業所	三原市	(三原)					11,633.30	712.44	1.57	220.16	490.71	10,920.86	1,736.51		144.53	220.34	399.19	8,420.29	
			(大和)					8,391.30	71.51	2.74	68.77		8,319.79	68.83	20.33		0.47	28.80	340.03	7,861.33
			(本郷)					3,896.60	1,031.07	134.25	58.60	838.22	2,865.53	59.88		189.41	47.93	110.70	2,457.61	
(久井)							3,716.93	75.68	6.82	68.86		3,641.25	21.63	18.16	34.71	2.27	42.34	172.73	3,349.41	
小計			31,331.77	3,693.64	3,681.64	3,681.64	12.00	27,638.13	1,890.70	145.38	416.39	1,328.93	25,747.43	1,886.85	38.49	34.71	336.68	339.41	1,022.65	22,088.64
尾道市		(尾道)					5,222.59	112.10	43.89	68.21		5,110.49	552.88	20.30		67.32	120.50	408.60	3,940.89	
		(因島)					1,251.96	97.64	4.05	93.59		1,154.32	0.09		24.19	34.02	16.84	1,079.18		
		(瀬戸田)					1,215.35	37.29	0.58	36.71		1,178.06	5.89			18.79	10.18	1,143.20		
		(御調)					6,160.87	122.08	3.98	118.10		6,038.79	76.80	149.97		7.49	32.67	77.33	5,694.53	
		(向島)					230.70	2.42	0.97	1.45		228.28	23.38				8.28	4.20	192.42	
小計		14,104.51	23.04	19.04	19.04	4.00	14,081.47	371.53	53.47	318.06		13,709.94	659.04	20.30	149.97	99.00	214.26	517.15	12,050.22	
世羅郡 世羅町		(甲山)					7,391.84	32.69	0.19	32.50		7,359.15	33.41	75.51	136.05	14.67	84.96	533.58	6,480.97	
		(世羅)					7,009.77	168.75	38.95	125.39	4.41	6,841.02	20.35	5.80	71.70	0.40	84.71	168.49	6,489.57	
		(世羅西)					4,404.45	37.25	1.36	35.89		4,367.20	2.62	44.82	17.84	0.86	8.13	43.56	4,249.37	
		小計	18,898.20	92.14	89.14	89.14	3.00	18,806.06	238.69	40.50	193.78	4.41	18,567.37	56.38	126.13	225.59	15.93	177.80	745.63	17,219.91
事業所計		64,334.48	3,808.82	3,789.82	3,700.68	89.14	60,525.66	2,500.92	239.35	928.23	1,333.34	58,024.74	2,602.27	184.92	410.27	451.61	731.47	2,285.43	51,358.77	
事務所計		135,740.24	12,946.48	12,923.48	12,803.97	119.51	122,793.76	4,672.50	308.50	2,063.26	2,300.74	118,121.26	7,204.97	622.16	1,098.98	1,356.54	2,352.50	3,822.33	101,663.78	

(2) 所有形態別森林面積(4/4)

単位: ha

区分 市町村		総数	国有林				民有林														
			総数	林野庁		林野以外	総数	公有林				私有林									
				総数	直営			官行	総数	県	市町村	財産区	総数	慣行共有	公団	公社	組合	神社・寺	会社	個人	
北部農林水産事務所	三次市	(三次)					16,172.24	464.62	100.24	363.38	1.00	15,707.62	78.55	268.60	386.81	53.50	42.29	583.36	14,294.51		
		(君田)					5,823.91	684.96	217.25	467.71		5,138.95	43.56	417.76	245.16	1.18	1.46	513.68	3,916.15		
		(布野)					7,083.32	611.52	284.51	327.01		6,471.80	48.77	828.62	542.03	271.41	3.15	905.96	3,871.86		
		(作木)					7,624.29	488.88	96.44	392.44		7,135.41	80.83	618.40	1,080.58	129.77	7.71	327.41	4,890.71		
		(吉舎)					6,526.35	117.91	51.11	66.80		6,408.44	113.20	36.97	174.31	18.32	197.25	34.44	5,833.95		
		(三良坂)					2,731.75	106.04	10.42	16.24	79.38	2,625.71	23.41	31.01	61.83	1.27	27.65	39.15	2,441.39		
		(三和)					5,128.81	131.16	0.96	130.20		4,997.65	31.37	92.40		1.13	10.45	50.21	4,812.09		
		(甲奴)					4,891.59	175.28	5.11	169.67	0.50	4,716.31	14.00	32.11	100.26	4.94	41.03	37.61	4,486.36		
	小計	58,713.80	2,731.54	2,731.54	2,382.72	348.82	55,982.26	2,780.37	766.04	1,933.45	80.88	53,201.89	433.69	2,325.87	2,590.98	481.52	330.99	2,491.82	44,547.02		
	庄原市	(庄原)					17,003.42	138.07	30.29	103.73	4.05	16,865.35	198.83	528.14	602.90	1.56	168.39	2,157.26	13,208.27		
		(総領)					5,338.73	232.12	1.34	230.78		5,106.61	16.90	98.93	247.39	9.99	39.11	46.39	4,647.90		
		(西城)					19,480.95	1,999.83	1,721.85	274.09	3.89	17,481.12	1,847.55	4,572.19	975.67	29.08	82.08	581.29	9,393.26		
		(東城)					25,043.02	795.68	452.28	343.40		24,247.34	1,086.21	1,823.19	1,260.14	139.21	256.54	2,017.80	17,664.25		
		(口和)					8,922.58	525.48	419.85	105.63		8,397.10	79.02	333.74	771.27	27.88	41.62	548.16	6,595.41		
		(高野)					11,129.88	345.33	137.36	207.97		10,784.55	1,133.82	933.63	414.71	184.55	35.68	953.47	7,128.69		
		(比和)					11,042.60	1,471.11	362.38	1,108.73		9,571.49	442.29	330.83	1,737.69	139.28	78.14	725.71	6,117.55		
	小計	104,945.95	6,984.77	6,753.77	5,838.18	915.59	97,961.18	5,507.62	3,125.35	2,374.33	7.94	92,453.56	4,804.62	8,620.65	6,009.77	531.55	701.56	7,030.08	64,755.33		
	事務所計		163,659.75	9,716.31	9,485.31	8,220.90	1,264.41	231.00	153,943.44	8,287.99	3,891.39	4,307.78	88.82	145,655.45	5,238.31	10,946.52	8,600.75	1,013.07	1,032.55	9,521.90	109,302.35
	県計		611,545.23	48,590.80	47,225.80	44,487.91	2,737.89	1365.00	562,954.43	50,912.90	8,673.26	34,001.29	8,238.35	512,041.53	21,762.02	15,843.22	17,519.08	7,732.11	4,470.72	32,489.49	412,224.89

- 1 国有林のうち林野庁所管は「国有林の地域別の森林計画書」(近畿中国森林管理局,平成27年4月1日現在)による。
- 2 国有林のうち林野庁所管以外は「2010年世界農林業センサス」(農林水産省大臣官房統計部)による。
- 3 民有林は、「地域森林計画書」(県林業課,平成27年4月1日現在)による。
- 4 農林振興センター(公社)分は平成26年4月に県営林へ移管したが、ここでは従来通り公社分として計上している。

(3) 所有形態別森林蓄積 (1/4) (平成27年4月1日現在)

単位: ㎡

区分	市町村	総数	国有林 林野庁 所管	民 有 林														
				総数	公 有 林				民 有 林					私 有 林				
					総数	県	市町村	財産区	総数	慣行共有	公団	公 社	組 合	神社・寺	会 社	個 人		
広島	中東南区 (広島)			80,071	292	292	10,081		79,779	593					2,509	8,875	67,802	
	東 区 (安芸)			129,578	16,142	16,142	72,424		113,436	390					2,523	2,532	107,991	
	安芸区	(船越)			11,895			15		11,895	394					49	198	11,254
		(瀬野川)			260,243	398	398	147,535		259,845	15,285					2,938	27,800	213,822
		(阿戸)			101,431	70	70	75,393		101,361	1,868					250	3,444	95,799
		(矢野)			24,088	32	32	33,715		24,056	992					48	882	22,134
		(祇園)			48,621			1,290		48,621	921			2,652		300	7,314	37,434
	安佐南区	(安古市)			89,933	41	41	71		89,892	470					3,193	4,856	81,373
		(佐東)			68,263	1	1	4,811	14,788	68,262	94					955	934	66,279
		(沼田)			757,460	80	80	18,551		757,380	17,123			182		1,371	45,664	693,040
		(安佐)			1,478,749	15,478	15,478	48,484	13,704	1,463,271	36,212	7,866	23,774	3,433		1,055	85,448	1,305,483
	安佐北区	(可部)			969,841	347	347	11,337	35,635	969,494	17,322	36,039	44,083	74,867		24,734	173,327	599,122
		(高陽)			462,607	67,970	67,970	19,839		394,637	21,753		3,387			1,922	52,061	289,188
		(白木)			1,218,704	43,422	43,422	2,060	7,094	1,175,282	28,173		35,078			2,584	111,280	902,698
		(五日市)			345,758	13,223	13,223	51,691		332,535	32,988		2,247			14,947	2,146	33,925
	佐伯区			3,357,018	17,175	17,175	63,736	25,203	3,339,843	137,964	33,436	91,522	44,943		1,301	295,987	2,734,690	
	小計		10,435,427	1,031,167	9,404,260	174,671	174,671	561,033	96,424	9,229,589	312,542	77,341	200,091	262,819	47,878	854,527	7,474,391	
	安芸郡	府中町		17,850		17,850	453	453	16,816		17,397	7				755	3,402	13,233
		海田町		50,426	8,639	41,787	37	37	13,302		41,750	1,180				160	153	40,257
		熊野町		212,604	20,775	191,829	29	29	14,440		191,800	7,469				50	1,699	182,582
坂町			41,464	5,948	35,516			31,994		35,516	6,220					569	28,727	
大竹市		471,217		471,217	2,556	2,556	12,986	185,677	468,661	125,154	5,794		23	3,145	58,987	275,558		
廿日市市	(廿日市)			166,020	1,630	1,630	185,539		164,390	7,699					5,867	35,763	115,061	
	(大野)			272,612	715	715	334,080	36,067	271,897	9,466					5,475	28,012	228,944	
	(佐伯)			3,029,450	134,327	134,327	819,536		2,895,123	10,928	306,292	92,289	33,644		4,169	322,339	2,125,462	
	(吉和)			2,272,316	86,860	86,860	121,308		2,185,456	201,105	14,612	255,078	24,909		2,688	200,008	1,487,056	
	(宮島)																	
小計		6,875,167	1,134,769	5,740,398	223,532	223,532	1,460,463	36,067	5,516,866	229,198	320,904	347,367	58,553	18,199	586,122	3,956,523		
安芸高田市	(吉田)			979,977	173	173	19,489	12,070	979,804	76,207	4,978				3,723	19,456	746,802	
	(八千代)			579,742	115	115	53,512		579,627	4,501	191	26,637			1,988	17,216	529,094	
	(美土里)			1,374,428	154	154	16,548	299	1,374,274	9,214	7,276	34,193	9,206		3,252	24,868	1,286,265	
	(高宮)			1,335,632	22,253	22,253	26,862	11,959	1,313,379	6,153	14,957	87,366	5,219		904	22,912	1,175,868	
	(甲田)			837,361	146	146	8,092		837,215	46,528		10,484	1,271		4,698	52,038	722,196	
	(向原)			961,684	331	331	21,859	11,203	961,353	53,015	67,094	38,294	30,833		2,713	5,958	763,446	
	小計		6,953,510	884,686	6,068,824	23,172	23,172	146,362	35,531	6,045,652	195,618	94,496	240,300	131,841	17,278	142,448	5,223,671	
山県郡	安芸太田町	(加計)			1,879,328	3,789	3,789	53,459		1,875,539	76,938	17,016	41,486	6,491	7,982	66,176	1,659,450	
		(筒賀)			684,378	31,114	31,114	660,391		653,264	66,746		32,961		2,562	2,216	548,779	
		(戸河内)			3,281,079	293,365	293,365	229,684	12,481	2,987,714	150,310	114,724	224,485	73,518		8,007	550,419	1,866,251
		小計		6,349,239	504,454	5,844,785	328,268	328,268	943,534	12,481	5,516,517	293,994	131,740	298,932	80,009	18,551	618,811	4,074,480
	北広島町	(芸北)			3,847,610	178,853	178,853	492,354		3,668,757	973	240,416	376,767	190,504		10,104	577,745	2,272,248
		(大朝)			1,501,544	933	933	121,173		1,500,611	17,878	5,220	126,950	18,828		5,431	74,258	1,252,046
		(千代田)			2,925,446	87,340	87,340	38,389	63	2,838,106	42,920	40,925	55,787	41,809		5,677	202,756	2,448,232
(豊平)			2,142,371	4,389	4,389	33,245		2,137,982	11,280	23,194	149,018	26,610		4,684	123,301	1,799,895		
小計		10,633,423	216,452	10,416,971	271,515	271,515	685,161	63	10,145,456	73,051	309,755	708,522	277,751	25,896	978,060	7,772,421		
計		46,292,661	3,806,890	42,485,771	5,276,567	1,024,233	3,886,091	366,243	37,209,204	1,244,433	940,030	1,795,212	810,996	131,912	3,244,778	29,041,843		

西部農林水産事務所

(3) 所有形態別森林蓄積 (2/4)

単位: ㎡

区 分	市町村	總 数	国有林 林野庁 所 管	民 有 林													
				總 数	公 有 林			私 有 林									
					總 数	県	市町村	財産区	總 数	慣行共有	公 団	公 社	組 合	神社・寺	会 社	個 人	
西部農林水産事務所	農林事業所	吳市	(奥)	578,734	76,600	458	74,910	1,232	502,134	22,550			2,608	1,671	44,588	430,717	
			(音 戸)	80,454	1,192	1	1,161	30	79,262	850				571	234	77,607	
			(倉 橋)	259,450	30,725	134	4,769	25,822	228,725	38,431		4,635			438	3,868	181,353
			(下蒲刈)	44,110	3,141	245	2,896		40,969	8					210	3,772	36,979
			(蒲 刈)	86,616	2,153	1,285	868		84,463	312					309	2,509	81,333
			(安 浦)	334,173	54,293	264	54,029		279,880	32,752			3,896		5,106	7,905	230,221
			(川 尻)	97,352	25,754	541	25,213		71,598	22,918			104		70	3,848	44,658
			(豊 浜)	51,824	1,251	48	1,203		50,573	2					121	32	50,418
	(豊)	36,732	3,067	48	3,019		33,665	9					6	40	33,610		
	小 計	1,938,816	369,401	1,569,445	198,176	3,024	168,068	27,084	1,371,269	117,832		4,635	6,608	8,502	66,796	1,166,896	
農林事業所	江田島市	(江田島)	99,912	13,329	113	13,216		86,583	4				121	332	86,126		
		(能 美)	52,120	269	18	251		51,851	454				30	359	51,008		
		(沖 美)	141,671	66,574	68	66,506		75,097	1				34	7,107	67,955		
		(大 柿)	101,452	11,882	226	11,656		89,570					341	5,146	84,083		
		小 計	395,155		395,155	92,054	425	91,629		303,101	459			526	12,944	289,172	
計	2,334,001	369,401	1,964,600	290,230	3,449	259,697	27,084	1,674,370	118,291		4,635	6,608	9,028	79,740	1,456,068		
東広島農林事業所	竹原市		863,303	41,601	821,702	125,306	922	105,577	18,807	696,396	13,586		13,967	156	4,862	15,304	648,521
		(西 条)	368,953	56,993	920	5,970	50,103	311,960	27,122	590			19,829	4,786	17,011	242,622	
	東広島市	(八本松)	298,300	91,059	307	1,790	88,962	207,241	1,175	739			172	2,363	23,666	179,126	
		(志 和)	542,922	22,843	805	1,106	20,932	520,079	10,756		16,176		660	1,938	12,837	477,712	
		(高 屋)	592,390	50,736	103	435	50,198	541,654	5,377				2,285	3,075	8,032	522,885	
		(黒 瀬)	303,056	22,939	22	7,598	15,319	280,117	19,322				73,844	751	15,217	170,983	
		(福 富)	699,417	60,787	3,334	3,690	53,763	638,630	3,682	327	10,949		383	896	34,067	588,326	
		(豊 栄)	921,797	15,672	43	15,629		906,125	5,632	805	2,553		3,068	2,867	11,876	879,324	
		(河 内)	881,177	92,999	14,119	61,140	17,740	788,178	8,945		7,194		875	3,717	17,201	750,246	
		(安 芸 津)	470,785	176,546	20	176,526		294,239	1,134				33	1,607	9,295	282,170	
		小 計	5,485,090	406,293	5,078,797	590,574	19,673	273,884	297,017	4,488,223	83,145	2,461	36,872	101,149	22,000	149,202	4,093,394
		豊田郡	大崎上島町	(大 崎)	55,277	2,427	11	2,416		52,850	1,072				705	656	50,417
	(東 野)			49,614	839	234	605		48,775					1,329	5,307	42,139	
	(木 江)			33,833	2,473	58	2,415		31,360					49	818	30,493	
	小 計			138,724		138,724	5,739	303	5,436		132,985	1,072			2,083	6,781	123,049
計	6,487,117	447,894	6,039,223	721,619	20,898	384,897	315,824	5,317,604	97,803	2,461	50,839	101,305	28,945	171,287	4,864,964		
事務所計	55,113,779	4,624,185	50,489,594	6,288,416	1,048,580	4,530,685	709,151	44,201,178	1,460,527	942,491	1,850,686	918,909	169,885	3,495,805	35,362,875		

(3) 所有形態別森林蓄積 (3/4)

単位: ㎡

区分	市町村	総数	国有林 林野庁 所管	民 有 林													
				総数	公 有 林				民 有 林					私 有 林			
					総数	県	市町村	財産区	総数	慣行共有	公団	公社	組合	神社・寺	会社	個人	
東部 農林水産事務所	福山市	(福山)		807,051	32,653	878	28,809	2,966	774,398	182,662			763	34,263	59,036	497,674	
		(内海)		72,027	7,944	37	7,907		64,083	11,197				342	727	51,817	
		(沼隈)		194,706	5,859	73	5,786		188,847	37,153	752		7,294	11,375	6,750	125,523	
		(神辺)		286,161	25,157	28	949	24,180	261,004	37,773			40,695	13,640	8,113	160,783	
		(加茂)		548,873	21,119	2,991	466	17,662	527,754	33,490	522			13,821	13,371	466,550	
		(芦田)		132,834	297	144	153		132,537	37,281				6,582	517	88,157	
		(駅家)		219,357	29,563	224	527	28,812	189,794	19,013		1,718		6,296	2,473	160,294	
		(新市)		370,954	6,524	232	2,551	3,741	364,430	67,495			2,668	9,599	5,054	12,423	267,191
		小計	3,306,567	674,604	2,631,963	129,116	4,607	47,148	77,361	2,502,847	426,064	1,274	4,386	58,351	91,373	103,410	1,817,989
		(府中)		722,380	35,137	1,177	6,308	27,652	687,243	86,867	11,360	2,470		29,173	22,488	10,748	524,137
	(協和)		381,078	277	205	72		380,801	27,603	348	16,347		5,327	8,967	29,715	292,494	
	(上下)		971,017	25,377	144	25,233		945,640	5,936	12,578	23,919		185	24,972	3,368	874,682	
	小計	2,452,164	377,689	2,074,475	60,791	1,526	31,613	27,652	2,013,684	120,406	24,286	42,736	34,685	56,427	43,831	1,691,313	
	神石郡 神石高原町	(油木)		1,070,133	33,371	468	24,587	8,316	1,036,762	6,453	2,623	39,330	1,571	18,995	11,237	956,553	
		(神石)		1,625,460	31,785	1,216	30,569		1,593,675	9,179	11,820	18,658		33,559	3,478	1,516,981	
		(豊松)		587,195	25,575	136	25,439		561,620	405	357	20,670		6,932	2,221	531,035	
		(三和)		1,463,901	31,823	1,437	14,629	15,757	1,432,078	9,298	4,413	11,120	17,955	30,424	33,127	1,325,741	
		小計	5,471,581	724,892	4,746,689	122,554	3,257	95,224	24,073	4,624,135	25,335	19,213	89,778	19,526	89,910	50,063	4,330,310
	計		11,230,312	1,777,185	9,453,127	312,461	9,390	173,955	129,066	9,140,666	571,805	44,773	136,900	112,562	237,710	197,304	7,839,612
	尾道 農林事務所	三原市	(三原)		1,604,935	109,314	242	33,647	75,425	1,495,621	228,928			18,433	28,143	55,634	1,164,483
			(大和)		1,490,586	11,568	469	11,099		1,479,018	12,292	604		100	4,772	63,496	1,397,754
(本郷)				500,904	107,922	22,008	9,415	76,499	392,982	7,372				26,268	8,458	15,169	335,715
(久井)				581,075	12,547	1,055	11,492		568,528	3,421	910	4,969	140	6,195	25,671	527,222	
小計			4,687,385	509,885	4,177,500	241,351	23,774	65,653	151,924	3,936,149	252,013	1,514	4,969	44,941	47,568	159,970	3,425,174
尾道市		(尾道)		570,804	11,995	4,855	7,140		558,809	58,897	413			7,056	12,041	43,717	436,685
		(因島)		102,400	8,360	165	8,195		94,040	15				1,444	2,640	1,268	88,673
		(瀬戸田)		125,471	4,047	53	3,994		121,424	128				1,967	1,008	118,321	
		(御調)		841,304	15,657	421	15,236		825,647	10,489		24,031		766	4,536	10,469	775,356
		(向島)		19,401	195	76	119		19,206	859					684	415	17,248
小計		1,661,392	2,012	1,659,380	40,251	5,570	34,681		1,619,126	70,388	413	24,031	9,266	21,868	56,877	1,436,283	
世羅郡 世羅町		(甲山)		1,158,713	5,198	25	5,173		1,153,515	5,385	5,507	24,273	2,645	13,710	87,756	1,014,239	
		(世羅)		1,230,898	32,290	7,487	23,984	819	1,198,608	3,779	540	11,416	78	14,886	27,005	1,140,904	
		(世羅西)		774,068	6,257	221	6,036		767,811	437	1,994	2,821	170	1,605	7,623	753,161	
		小計	3,175,036	11,357	3,163,679	43,745	7,733	35,193	819	3,119,934	9,601	8,041	38,510	2,893	30,201	122,384	2,908,304
計		9,523,613	523,254	9,000,559	325,350	37,077	135,530	152,743	8,675,209	332,002	9,968	67,510	57,100	99,637	339,231	7,769,761	
事務所計		20,754,125	2,300,439	18,453,686	637,811	46,467	309,515	281,829	17,815,875	903,807	54,741	204,410	169,662	337,347	536,535	15,609,373	

(3) 所有形態別森林蓄積 (4/4)

単位: ㎡

区分	市町村	総数	国有林 林野庁 所管	民 有 林												
				総数	公 有 林				私 有 林							
					総数	県	市町村	財産区	総数	慣行共有	公団	公 社	組 合	神社・寺	会 社	個 人
北部農林水産事務所	三次市	(三次)		2,435,355	75,855	12,190	63,522	143	2,359,500	10,155	27,300	53,979	8,772	6,249	72,647	2,180,398
		(君田)		1,208,198	192,878	70,479	122,399		1,015,320	9,050	88,605	59,775	254	290	127,217	730,129
		(布野)		1,520,910	134,097	43,439	90,658		1,386,813	6,546	211,274	125,557	72,112	1,028	249,439	720,857
		(作木)		1,480,798	132,470	25,955	106,515		1,348,328	12,948	144,993	267,035	19,441	1,878	63,592	838,441
		(吉舎)		952,485	24,971	11,095	13,876		927,514	17,903	3,378	26,636	2,143	28,697	4,759	843,998
		(三良坂)		405,043	20,569	1,879	2,428	16,262	384,474	3,137	1,057	12,353	252	3,715	2,603	361,357
		(三和)		851,325	16,965	89	16,876		834,360	5,223	3,661		175	2,183	8,127	814,991
	(甲奴)		819,487	27,815	719	27,005	91	791,672	1,971	1,595	16,936	954	7,132	5,939	757,145	
	小計	10,286,940	613,339	9,673,601	625,620	165,845	443,279	16,496	9,047,981	66,933	481,863	562,271	104,103	51,172	534,323	7,247,316
	庄原市	(庄原)		2,292,698	15,464	4,355	10,345	764	2,277,234	20,820	56,614	101,048	132	24,170	307,377	1,767,073
		(総領)		1,261,554	62,631	360	62,271		1,198,923	2,994	20,052	68,436	3,550	8,198	12,698	1,082,995
		(西城)		4,580,374	476,867	399,915	75,435	1,517	4,103,507	351,125	1,238,442	246,609	5,954	19,277	145,338	2,096,762
		(東城)		5,328,215	174,038	83,462	90,576		5,154,177	175,076	528,235	314,321	23,896	59,113	474,543	3,578,993
		(口和)		1,770,179	159,339	130,304	29,035		1,610,840	12,862	60,801	186,604	6,538	8,161	166,267	1,169,607
(高野)			2,059,558	94,506	41,945	52,561		1,965,052	169,789	252,313	87,570	30,734	7,257	161,823	1,255,566	
(比和)			2,254,022	293,681	78,078	215,603		1,960,341	82,272	59,506	446,983	32,851	16,088	190,403	1,132,238	
小計	21,153,860	1,607,260	19,546,600	1,276,526	738,419	535,826	2,281	18,270,074	814,938	2,215,963	1,451,571	103,655	142,264	1,458,449	12,083,234	
事務所計	31,440,800	2,220,599	29,220,201	1,902,146	904,264	979,105	18,777	27,318,055	881,871	2,697,826	2,013,842	207,758	193,436	1,992,772	19,330,550	
県 計	107,308,704	9,146,223	98,163,481	8,828,373	1,999,311	5,819,305	1,009,757	89,335,108	3,246,205	3,695,058	4,068,938	1,296,329	700,668	6,025,112	70,302,798	

- 1 国有林林野庁所管分は「国有林の地域別の森林計画書」(近畿中国森林管理局, 平成27年4月1日現在)による。
- 2 民有林は、「地域森林計画書」(県林業課, 平成27年4月1日現在)による。
- 3 市町村の順番は総務省地方公共団体コードを参照している。
- 4 農林振興センター(公社)分は平成26年4月に県営林へ移管したが、ここでは従来通り公社分として計上している。

(4) 民有林林種別面積 (1/4) (平成27年4月1日現在)

単位: ha

市町村	区分	総数	人工林							天然林					竹林	未立木*	更新困難地			
			総数	針葉樹				広葉樹	総数	針葉樹			広葉樹							
				総数	スギ	ヒノキ	マツ			その他	総数	スギ		マツ				その他		
西部農林水産事務所	広島市	中東南区 (広島)	820.46	79.35	68.75	7.66	22.87	38.22		10.60	711.86	148.59				563.27	17.22	12.03		
		東区 (安芸)	1,590.04	439.77	437.98	54.85	211.65	171.32	0.16	1.79	1,131.79	636.57		636.54	0.03	495.22	6.50	9.91	2.07	
		安芸区	(船越)	118.73	5.59	5.59	3.87	1.47	0.25			106.28	38.96		38.96		67.32	5.19	1.67	
			(瀬野川)	3,660.94	960.21	932.74	160.39	203.92	568.43		27.47	2,632.13	612.11		612.06	0.05	2,020.02	25.90	41.86	0.84
			(阿戸)	1,505.00	464.96	444.39	113.83	242.60	87.96		20.57	1,022.77	388.12		388.12		634.65	7.59	9.16	0.52
		安佐南区	(矢野)	560.04	93.75	93.75	0.73	3.67	89.35			457.06	95.08		95.08		361.98	4.21	1.82	3.20
			(祇園)	396.12	23.20	22.33	9.05	12.21	1.07		0.87	309.35	178.34		178.34		131.01	15.75	47.82	
			(安古市)	628.06	70.05	69.61	11.03	57.62	0.96		0.44	548.51	364.11		364.11		184.40	4.85	4.65	
			(佐東)	573.23	86.98	82.75	34.75	44.07	3.93		4.23	483.36	242.63		242.63		240.73	1.96	0.16	0.77
		安佐北区	(沼田)	4,599.30	1,632.62	1,615.08	614.22	854.29	146.25	0.32	17.54	2,917.05	2,310.86		2,271.67	39.19	606.19	11.82	36.35	1.46
	(安佐)		7,958.69	4,039.98	4,021.47	1,612.61	2,152.28	254.85	1.73	18.51	3,817.65	1,692.23		1,690.12	2.11	2,125.42	33.88	65.36	1.82	
	(可部)		6,026.18	1,946.86	1,940.93	539.29	1,318.55	83.09		5.93	3,996.13	1,896.06		1,896.06		2,100.07	15.13	66.91	1.15	
	佐伯区	(高陽)	2,910.49	775.29	761.52	183.73	388.59	189.14	0.06	13.77	2,116.94	1,158.47		1,158.47		958.47	7.84	10.12	0.30	
		(白木)	7,656.74	2,076.41	1,977.82	726.01	934.06	317.75		98.59	5,470.28	2,287.00		2,286.76	0.24	3,183.28	30.88	75.31	3.86	
	安芸郡	小計	3,192.21	774.42	770.32	362.18	325.68	82.46		4.10	2,299.85	666.79		666.79		1,633.06	29.53	85.17	3.24	
		(湯来)	13,423.00	7,248.56	7,222.01	4,571.82	1,759.94	889.93	0.32	26.55	6,095.45	1,774.61		1,767.18	7.43	4,320.84	13.24	50.73	15.02	
		府中町	434.33	110.50	37.17	0.42	16.13	20.62		73.33	320.00	33.81		33.81		286.19	0.50	0.88	2.45	
		海田町	525.07	32.17	32.08	12.82	11.84	7.42		0.09	471.25	103.32		103.32		367.93	17.53	2.60	1.52	
		熊野町	1,906.07	79.95	79.65	18.48	38.51	22.66		0.30	1,790.46	702.76		702.76		1,087.70	3.23	26.98	5.45	
	大竹市	715.61	136.88	105.92	0.31	0.82	104.79		30.96	571.27	323.82		323.82		247.45	2.79	1.70	2.97		
廿日市市	小計	5,747.60	1,236.23	1,100.66	83.70	310.66	706.30		135.57	4,340.88	2,210.19		2,210.19		2,130.69	36.50	85.30	48.69		
	(廿日市)	2,832.03	649.49	642.33	331.23	239.73	71.37		7.16	2,128.65	612.36		603.09	9.27	1,516.29	33.85	19.36	0.68		
	(大野)	5,714.97	1,807.51	1,761.25	47.07	139.86	1,574.32		46.26	3,816.60	2,452.86		2,452.86		1,363.74	4.82	45.18	40.86		
	(佐伯)	15,911.65	8,142.53	8,079.77	2,538.18	2,742.19	2,789.51	9.89	62.76	7,604.61	3,965.25		3,965.01	0.24	3,639.36	7.17	147.65	9.69		
	(吉和)	10,324.36	4,405.91	4,349.09	3,131.59	880.83	285.74	50.93	56.82	5,787.21	998.42	510.27	480.08	8.07	4,788.79	0.43	128.04	2.77		
	(宮島)	0.00	0.00	0.00						0.00	0.00									
安芸高田市	小計	34,783.01	15,005.44	14,832.44	6,048.07	4,002.61	4,720.94	60.82	173.00	19,337.07	8,028.89	510.27	7,501.04	17.58	11,308.18	46.27	340.23	54.00		
	(吉田)	5,887.79	1,416.20	1,351.46	95.74	828.02	427.60	0.10	64.74	4,436.56	3,634.05		3,633.08	0.97	802.51	4.49	29.32	1.22		
	(八千代)	3,837.29	1,468.79	1,425.64	165.64	1,148.91	111.09		43.15	2,324.66	1,250.48		1,250.48		1,074.18	5.17	37.90	0.77		
	(美土里)	8,593.00	2,596.38	2,537.84	382.70	1,712.30	442.79	0.05	58.54	5,951.67	2,974.16		2,973.13	1.03	2,977.51	7.82	36.82	0.31		
	(高宮)	8,745.77	2,225.01	2,114.17	139.31	1,515.39	459.47		110.84	6,415.73	3,411.63		3,408.28	3.35	3,004.10	19.62	85.11	0.30		
	(甲田)	5,110.01	925.03	887.24	42.51	425.17	419.32	0.24	37.79	4,090.61	3,021.87		3,021.58	0.29	1,068.74	3.30	89.73	1.34		
	(向原)	6,060.56	1,827.82	1,766.33	230.27	1,331.41	204.65		61.49	4,091.23	2,665.10		2,657.27	7.83	1,426.13	9.19	129.02	3.30		
山県郡	小計	38,234.42	10,459.23	10,082.68	1,056.17	6,961.20	2,064.92	0.39	376.55	27,310.46	16,957.29	0.00	16,943.82	13.47	10,353.17	49.59	407.90	7.24		
	安芸太田町	(加計)	7,759.50	3,941.70	3,924.13	2,134.98	1,714.51	74.26	0.38	17.57	3,771.81	570.35		569.98	0.37	3,201.46	8.28	31.91	5.80	
	(筒賀)	4,801.95	3,354.40	3,286.64	1,810.19	1,290.41	183.56	2.48	67.76	1,401.12	410.55	1.41	338.51	70.63	990.57	1.35	34.44	10.64		
	(戸内内)	15,544.33	6,656.10	6,598.14	3,491.66	2,751.34	338.09	17.05	57.96	8,710.10	1,518.73	29.07	1,484.27	5.39	7,191.37	3.45	166.63	8.05		
	小計	28,105.78	13,952.20	13,808.91	7,436.83	5,756.26	595.91	19.91	143.29	13,883.03	2,499.63	30.48	2,392.76	76.39	11,383.40	13.08	232.98	24.49		
北広島町	(芸北)	21,895.47	8,743.73	8,602.03	1,373.96	6,475.58	666.43	86.06	141.70	12,594.79	2,381.94	2.10	2,312.49	67.35	10,212.85	1.87	521.02	34.06		
(大朝)	7,361.25	3,346.50	3,320.90	817.02	1,997.48	504.36	2.04	25.60	3,970.32	1,648.95		1,648.80	0.15	2,321.37	5.32	39.04	0.07			
(千代田)	13,224.58	3,844.32	3,822.31	785.35	2,462.37	557.32	17.27	22.01	9,132.40	6,141.10		6,140.47	0.63	2,991.30	18.00	227.05	2.81			
(豊平)	9,829.60	3,826.15	3,787.15	1,239.38	2,359.88	179.65	8.24	39.00	5,801.09	2,824.89		2,824.71	0.18	2,976.20	8.43	192.69	1.24			
小計	52,310.90	19,760.70	19,532.39	4,215.71	13,295.31	1,907.76	113.61	228.31	31,498.60	12,996.88	2.10	12,926.47	68.31	18,501.72	33.62	979.80	38.18			
計		218,382.02	81,491.30	80,078.94	27,878.53	38,926.81	13,076.28	197.32	1,412.36	133,639.48	58,347.12	542.85	57,579.47	224.80	75,292.36	434.60	2,597.40	219.24		

(4) 民有林林種別面積 (2/4)

単位: ha

区分 市町村		総数	人工林							天然林					竹林	未立木地*	更新困難地			
			総数	針葉樹				広葉樹	総数	針葉樹			広葉樹							
				総数	スギ	ヒノキ	マツ			その他	総数	スギ		マツ				その他		
西部農林水産事務所	呉農林事業所	呉市	(呉)	6,254.62	531.81	446.09	95.83	164.53	185.73		85.72	5,453.28	1,969.81		1,969.81		3,483.47	105.72	115.62	48.19
		(音戸)	790.46	5.13	3.74	0.20	1.92	1.62		1.39	748.29	274.39		274.39		473.90	31.06	5.43	0.55	
		(倉橋)	3,302.82	117.26	54.75	0.47	19.59	34.69		62.51	3,012.23	1,100.67		1,100.67		1,911.56	69.55	59.69	44.09	
		(下蒲刈)	394.79	14.30	6.47	3.67	1.79	1.01		7.83	355.01	199.60		199.60		155.41	1.78	19.21	4.49	
		(蒲刈)	942.05	15.16	15.08	11.82	1.19	2.07		0.08	785.75	229.51		229.51		556.24	83.17	55.15	2.82	
		(安浦)	3,414.75	428.28	326.76	24.67	115.71	186.38		101.52	2,927.00	1,356.09		1,356.09		1,570.91	20.73	38.29	0.45	
		(川尻)	1,035.54	254.63	182.03	0.59	55.37	126.07		72.60	757.08	330.81		330.81		426.27	10.33	4.98	8.52	
		(豊浜)	534.18	51.57	27.38	3.69	5.59	18.10		24.19	479.01	13.86		13.86		465.15	1.45	2.15		
	(豊)	375.24	18.70	11.43	3.87	7.28	0.28		7.27	355.81	5.53		5.53		350.28	0.45	0.28			
	小計	17,044.45	1,436.84	1,073.73	144.81	372.97	555.95	0.00	363.11	14,873.46	5,480.27	0.00	5,480.27	0.00	9,393.19	324.24	300.80	109.11		
	江田島市	(江田島)	1,311.25	534.22	235.37	0.92	4.14	229.79	0.52	298.85	743.13	299.87		299.87		443.26	11.48	9.56	12.86	
	(能美)	607.35	6.60	6.60	0.35	0.90	5.35			551.28	178.63		178.63		372.65	44.18	5.29			
	(沖美)	1,866.66	127.13	85.30	10.74	25.77	48.52	0.27	41.83	1,486.57	506.01		506.01		980.56	123.96	92.32	36.68		
	(大楠)	1,265.74	36.61	36.61	0.19	0.20	36.22			1,037.61	763.54		763.54		274.07	19.84	147.59	24.09		
小計	5,051.00	704.56	363.88	12.20	31.01	319.88	0.79	340.68	3,818.59	1,748.05	0.00	1,748.05	0.00	2,070.54	199.46	254.76	73.63			
事業所計			22,095.45	2,141.40	1,437.61	157.01	403.98	875.83	0.79	703.79	18,692.05	7,228.32	0.00	7,228.32	0.00	11,463.73	523.70	555.56	182.74	
東広島農林事業所	竹原市		7,670.83	1,104.17	918.40	97.66	293.29	527.45		185.77	6,038.46	2,962.07		2,962.07		3,076.39	319.09	194.89	14.22	
	東広島市	(西条)	3,944.66	591.16	517.31	11.58	222.61	283.12		73.85	3,250.80	1,598.91		1,598.91		1,651.89	41.11	61.29	0.30	
		(八木松)	2,608.33	529.90	502.77	19.37	143.81	339.59		27.13	2,034.39	1,446.11		1,446.11	0.12	588.28	13.21	27.07	3.76	
		(志和)	3,451.97	469.41	456.88	53.73	283.41	119.74		12.53	2,935.86	1,966.19		1,966.19		969.67	9.83	36.51	0.36	
		(高屋)	4,100.47	401.71	384.93	42.89	194.22	147.82		16.78	3,597.82	2,818.15		2,818.15		779.67	51.07	49.87		
		(黒瀬)	2,767.54	243.87	223.57	13.58	71.11	138.88		20.30	2,437.25	1,957.66		1,957.66		479.59	20.07	66.34	0.01	
		(福富)	4,399.52	709.56	686.97	51.82	392.38	242.77		22.59	3,658.48	3,002.84		3,002.84	0.23	655.64	13.93	17.14	0.41	
		(豊栄)	5,246.23	656.63	605.92	34.38	447.56	123.98		50.71	4,541.19	4,255.15		4,255.15		286.04	8.22	40.13	0.06	
		(河内)	5,578.61	673.84	654.30	117.03	283.40	253.87		19.54	4,822.40	2,888.91		2,888.91	0.09	1,933.49	30.26	51.62	0.49	
	(安芸津)	4,512.00	1,125.92	994.37	19.21	224.70	750.46		131.55	3,324.56	1,414.53		1,414.53	0.30	1,910.03	25.57	35.28	0.67		
	小計	36,609.33	5,402.00	5,027.02	363.59	2,263.20	2,400.23	0.00	374.98	30,602.75	21,348.45	0.00	21,347.71	0.74	9,254.30	213.27	385.25	6.06		
	豊田郡	大崎上島町	(大崎)	584.85	53.91	53.22	13.67	33.13	6.42		0.69	510.50	112.80		112.80		397.70	11.59	8.85	
	(東野)		502.61	22.57	16.17	3.86	4.87	7.44		6.40	462.51	70.03		70.03		392.48	5.44	12.04	0.05	
	(木江)		372.14	26.83	23.47	4.14	10.18	9.15		3.36	323.50	70.87		70.87		252.63	0.85	20.34	0.62	
小計	1,459.60	103.31	92.86	21.67	48.18	23.01	0.00	10.45	1,296.51	253.70	0.00	253.70	0.00	1,042.81	17.88	41.23	0.67			
事業所計			45,739.76	6,609.48	6,038.28	482.92	2,604.67	2,950.69	0.00	571.20	37,937.72	24,564.22	0.00	24,563.48	0.74	13,373.50	550.24	621.37	20.95	
事務所計			286,217.23	90,242.18	87,554.83	28,518.46	41,935.46	16,902.80	198.11	2,687.35	190,269.25	90,139.66	542.85	89,371.27	225.54	100,129.59	1,508.54	3,774.33	422.93	

(4) 民有林林種別面積 (3/4)

単位: ha

区分 市町村		総数	人工林							天然林					竹林	未立木地*	更新困難地			
			総数	針葉樹				広葉樹	総数	針葉樹			広葉樹							
				総数	スギ	ヒノキ	マツ			その他	総数	スギ		マツ				その他		
東部 農林水産事務所	福山市	(福山)	7,069.65	590.64	519.74	17.81	243.44	258.49		70.90	6,292.81	2,813.78		2,813.63	0.15	3,479.03	61.63	113.35	11.22	
		(内海)	732.88	39.55	23.52	0.20	8.44	14.88		16.03	674.80	386.65		386.65		288.15	6.68	11.70	0.15	
		(沼隈)	1,742.76	191.44	172.64	13.14	71.98	87.52		18.80	1,496.52	607.72		607.72		888.80	31.97	21.75	1.08	
		(神辺)	2,567.10	245.48	208.69	3.33	70.85	134.51		36.79	2,272.81	1,577.65		1,577.65		695.16	6.69	41.42	0.70	
		(加茂)	4,267.42	657.95	634.25	303.94	281.60	48.71		23.70	3,408.29	668.33		668.33		2,739.96	38.39	155.92	6.87	
		(芦田)	1,499.36	172.89	149.97	7.22	130.65	12.10		22.92	1,263.07	96.57		96.57		1,166.50	7.77	55.55	0.88	
		(駅家)	1,913.80	357.52	324.37	68.67	246.55	9.15		33.15	1,479.78	219.46		219.46		1,260.32	10.57	65.80	0.13	
		(新市)	2,665.93	600.09	570.08	211.09	285.40	73.59		30.01	1,997.86	554.26		554.26		1,443.60	21.82	45.30	0.86	
	小計	22,458.90	2,855.56	2,603.26	625.40	1,338.91	638.95	0.00	252.30	18,885.94	6,924.42	0.00	6,924.27	0.15	11,961.52	185.52	510.79	21.09		
	府中市	(府中)	4,842.37	1,060.03	1,004.30	236.49	676.13	91.68		55.73	3,582.88	1,716.59		1,716.59		1,866.29	100.39	95.88	3.19	
		(協和)	2,133.27	398.41	381.10	70.03	253.06	57.81	0.20	17.31	1,683.27	1,348.27		1,348.27		335.00	9.53	41.01	1.05	
		(上下)	5,901.33	1,601.21	1,586.51	194.24	1,277.31	114.83	0.13	14.70	4,202.02	2,562.07		2,561.72	0.35	1,644.95	9.01	83.99	0.10	
		小計	12,876.97	3,059.65	2,971.91	500.76	2,206.50	264.32	0.33	87.74	9,473.17	5,626.93	0.00	5,626.58	0.35	3,846.24	118.93	220.88	4.34	
	神石郡 神石高原町	(油木)	6,988.48	2,053.58	2,022.25	510.95	1,386.75	118.47	6.08	31.33	4,684.36	1,392.57		1,388.86	3.71	3,291.79	34.37	215.51	0.66	
		(神石)	7,559.37	3,162.68	3,110.21	558.78	2,434.97	97.94	18.52	52.47	4,067.23	922.53		922.49	0.04	3,144.70	56.53	263.41	9.52	
		(豊松)	3,867.45	1,388.56	1,359.12	259.39	1,043.95	54.62	1.16	29.44	2,056.89	778.38		778.18	0.20	1,278.51	21.52	400.47	0.01	
		(三和)	8,516.93	2,140.86	2,113.00	416.28	1,602.10	91.98	2.64	27.86	6,187.25	4,103.03		4,102.33	0.70	2,084.22	21.20	166.69	0.93	
		小計	26,932.23	8,745.68	8,604.58	1,745.40	6,467.77	363.01	28.40	141.10	16,995.73	7,196.51	0.00	7,191.86	4.65	9,799.22	133.62	1,046.08	11.12	
	計		62,268.10	14,660.89	14,179.75	2,871.56	10,013.18	1,266.28	28.73	481.14	45,354.84	19,747.86	0.00	19,742.71	5.15	25,606.98	438.07	1,777.75	36.55	
	西部 農林事務所	三原市	(三原)	11,633.30	1,029.69	861.46	58.31	233.95	569.20		168.23	10,448.84	5,154.78		5,154.78		5,294.06	28.63	117.06	9.08
			(大和)	8,391.30	1,066.49	1,057.87	14.66	677.98	365.23		8.62	7,249.20	7,170.78		7,170.73	0.05	78.42	5.30	68.79	1.52
(本郷)			3,896.60	598.11	524.23	16.27	266.68	239.69	1.59	73.88	3,243.54	1,868.28		1,867.78	0.50	1,375.26	15.58	28.72	10.65	
(久井)			3,716.93	523.15	505.12	11.55	286.52	207.05		18.03	3,091.28	2,655.37		2,655.37		435.91	8.99	92.29	1.22	
小計			27,638.13	3,217.44	2,948.68	100.79	1,465.13	1,381.17	1.59	268.76	24,032.86	16,849.21	0.00	16,848.66	0.55	7,183.65	58.50	306.86	22.47	
尾道市		(尾道)	5,222.59	442.12	359.89	12.93	223.44	123.52		82.23	4,628.25	3,549.36		3,548.31	1.05	1,078.89	22.49	123.76	5.97	
		(因島)	1,251.96	114.28	27.55	15.17	6.57	5.81		86.73	1,097.06	682.71		682.71		414.35	2.74	22.48	15.40	
		(瀬戸田)	1,215.35	60.00	38.02	4.55	3.10	30.37		21.98	1,137.20	600.90		600.90		536.30	1.73	15.92	0.50	
		(御調)	6,160.87	939.09	913.55	58.97	500.99	352.73	0.86	25.54	5,007.72	3,927.74		3,922.98	4.76	1,079.98	36.46	163.04	14.56	
		(向島)	230.70	16.81	0.20		0.20			16.61	208.38	195.07		195.07		13.31	0.71	4.50	0.30	
		小計	14,081.47	1,572.30	1,339.21	91.62	734.30	512.43	0.86	233.09	12,078.61	8,955.78	0.00	8,949.97	5.81	3,122.83	64.13	329.70	36.73	
世羅郡 世羅町		(甲山)	7,391.84	1,534.01	1,435.04	75.72	806.93	551.92	0.47	98.97	5,779.71	4,522.72		4,522.15	0.57	1,256.99	16.55	59.82	1.75	
		(世羅)	7,009.77	1,092.35	1,086.81	125.84	662.82	298.15		5.54	5,810.61	5,032.79		5,032.79		777.82	18.19	88.15	0.47	
		(世羅西)	4,404.45	753.18	739.10	29.17	556.14	153.79		14.08	3,602.40	3,436.71		3,436.71		165.69	5.74	41.28	1.85	
		小計	18,806.06	3,379.54	3,260.95	230.73	2,025.89	1,003.86	0.47	118.59	15,192.72	12,992.22	0.00	12,991.65	0.57	2,200.50	40.48	189.25	4.07	
事業所計		60,525.66	8,169.28	7,548.84	423.14	4,225.32	2,897.76	2.92	620.44	51,304.19	38,797.21	0.00	38,790.28	6.93	12,506.98	163.11	825.81	63.27		
事務所計		122,793.76	22,830.17	21,728.59	3,294.70	14,238.50	4,163.74	31.65	1,101.58	96,659.03	58,545.07	0.00	58,532.99	12.08	38,113.96	601.18	2,603.56	99.82		

(4) 民有林林種別面積 (4/4)

単位：ha

区分 市町村		総数	人工林							天然林					竹林	未立木地*	更新困難地		
			総数	針葉樹				広葉樹	総数	針葉樹			広葉樹						
				総数	スギ	ヒノキ	マツ			その他	総数	スギ		マツ				その他	
北部農林水産事務所	三次市	(三次)	16,172.24	3,442.76	3,364.62	452.61	2,672.99	238.57	0.45	78.14	12,092.77	6,769.46		6,769.14	0.32	5,323.31	39.12	596.59	1.00
		(君田)	5,823.91	2,731.10	2,702.91	742.07	1,761.70	198.54	0.60	28.19	2,935.21	229.80		229.80		2,705.41	9.36	136.25	11.99
		(布野)	7,083.32	3,839.81	3,634.25	995.59	2,479.33	149.19	10.14	205.56	3,141.90	401.84		389.11	12.73	2,740.06	5.55	94.71	1.35
		(作木)	7,624.29	3,134.34	3,109.15	602.86	2,269.99	234.33	1.97	25.19	4,331.42	270.93		263.86	7.07	4,060.49	30.01	120.75	7.77
		(吉舎)	6,526.35	1,635.55	1,628.39	233.90	1,274.89	119.60		7.16	4,760.51	1,333.06		1,333.06		3,427.45	15.83	114.34	0.12
		(三良坂)	2,731.75	628.31	617.02	87.01	491.23	38.78		11.29	2,066.50	762.02		762.02		1,304.48	3.76	33.18	
		(三和)	5,128.81	579.25	549.81	20.27	443.61	85.08	0.85	29.44	4,490.68	3,883.69		3,883.25	0.44	606.99	6.11	43.04	9.73
		(甲奴)	4,891.59	1,288.69	1,273.12	63.09	1,112.66	97.37		15.57	3,561.60	2,437.83		2,434.09	3.74	1,123.77	7.00	32.68	1.62
	小計	55,982.26	17,279.81	16,879.27	3,197.40	12,506.40	1,161.46	14.01	400.54	37,380.59	16,088.63	0.00	16,064.33	24.30	21,291.96	116.74	1,171.54	33.58	
	庄原市	(庄原)	17,003.42	5,170.60	4,701.63	630.45	3,668.28	393.21	9.69	468.97	11,523.82	3,685.01		3,683.79	1.22	7,838.81	49.62	258.59	0.79
		(総領)	5,338.73	2,814.53	2,790.92	767.90	2,000.95	21.67	0.40	23.61	2,473.26	284.39		284.39		2,188.87	17.46	33.39	0.09
		(西城)	19,480.95	11,043.33	10,956.58	4,510.90	6,131.85	217.89	95.94	86.75	8,042.16	454.68		454.21	0.47	7,587.48	30.70	280.13	84.63
		(東城)	25,043.02	11,488.02	11,409.73	2,834.44	8,278.21	241.77	55.31	78.29	12,970.55	1,576.70		1,576.28	0.42	11,393.85	71.48	463.56	49.41
		(口和)	8,922.58	4,180.67	4,029.04	954.72	2,676.13	392.69	5.50	151.63	4,524.07	585.18		585.18		3,938.89	18.80	198.44	0.60
(高野)		11,129.88	3,818.75	3,777.74	1,200.49	2,436.83	87.85	52.57	41.01	6,646.86	640.47		640.42	0.05	6,006.39	1.87	655.02	7.38	
(比和)		11,042.60	5,112.05	5,001.86	1,631.45	3,316.08	41.65	12.68	110.19	5,664.29	341.02		341.02		5,323.27	23.65	193.79	48.82	
小計	97,961.18	43,627.95	42,667.50	12,530.35	28,508.33	1,396.73	232.09	960.45	51,845.01	7,567.45	0.00	7,565.29	2.16	44,277.56	213.58	2,082.92	191.72		
事務所計		153,943.44	60,907.76	59,546.77	15,727.75	41,014.73	2,558.19	246.10	1,360.99	89,225.60	23,656.08	0.00	23,629.62	26.46	65,569.52	330.32	3,254.46	225.30	
累計		562,954.43	173,980.11	168,830.19	47,540.91	97,188.69	23,624.73	475.86	5,149.92	376,153.88	172,340.81	542.85	171,533.88	264.08	203,813.07	2,440.04	9,632.35	748.05	

資料：1 県林業課調 平成27年4月1日現在
 2 市町村の順番は総務省地方公共団体コードを参照にしている。
 ※未立木地には伐採跡地を含む。

(5) 民有林林種別蓄積 (1/4) (平成27年4月1日現在)

単位: m³, 竹林: 束

市町	区分	総数	人工林 集計						総数	天然林					竹林		
			総数	針葉樹				広葉樹		総数	針葉樹			広葉樹			
				総数	スギ	ヒノキ	マツ				その他	総数	スギ			マツ	その他
広島市	中東南区 (広島)	90,152	14,455	14,025	2,255	4,881	6,889		430	75,697	27,526		27,526		48,171	26,600	
	東区 (安芸)	202,002	69,402	69,402	12,318	35,083	22,001			132,600	85,288		85,284	4	47,312	9,750	
	安芸区	(船越)	11,910	1,136	1,136	894	206	36		10,774	5,217		5,217		5,557	7,785	
		(瀬野川)	407,778	138,630	137,388	34,309	28,358	74,721	1,242	269,148	74,840		74,832	8	194,308	41,055	
		(阿戸)	176,824	66,141	64,990	24,783	29,963	10,244	1,151	110,683	50,785		50,785		59,898	11,720	
		(矢野)	57,803	13,284	13,284	157	622	12,505		44,519	11,514		11,514		33,005	7,905	
	安佐南区	(祇園)	49,911	5,545	5,492	2,737	2,560	195		53	44,366	31,527		31,527		12,839	23,625
		(安古市)	90,004	15,946	15,922	3,461	12,282	179		24	74,058	57,704		57,704		16,354	7,750
		(佐東)	87,862	21,385	21,270	10,773	9,736	761		115	66,477	42,814		42,814		23,663	2,940
		(沼田)	776,011	353,136	352,683	188,710	139,088	24,845	40	453	422,875	139,647		358,016	6,558	58,301	19,360
	安佐北区	(安佐)	1,540,937	1,003,713	1,002,416	491,344	461,893	48,905	274	1,297	537,224	316,686		316,311	375	220,538	62,005
		(可部)	1,016,813	460,668	460,280	160,859	284,804	14,617		388	556,145	354,391		354,391		201,754	27,065
		(高陽)	482,446	173,865	173,199	56,173	83,350	33,670	6	666	308,581	213,403		213,403		95,178	11,900
		(白木)	1,227,858	470,739	463,092	196,255	196,255	50,882		7,647	757,119	427,921		427,875	46	329,198	54,995
	佐伯区	(五日市)	397,449	168,459	168,081	82,406	74,511	11,164		378	228,990	95,692		95,692		133,298	57,120
		(湯来)	3,445,957	2,491,497	2,488,581	1,785,555	508,552	194,430	44	2,916	954,460	363,084		361,445	1,639	591,376	25,185
	小計	10,061,717	5,468,001	5,451,241	3,072,689	1,872,144	506,044	364	16,760	4,593,716	2,522,966	0	2,514,336	8,630	2,070,750	396,760	
安芸郡	府中町	34,666	7,033	4,345	100	1,779	2,466		2,688	27,633	4,676		4,676		22,957	750	
	海田町	55,089	5,707	5,698	2,831	1,865	1,002		9	49,382	15,079		15,079		34,303	27,200	
	熊野町	206,269	13,167	13,132	4,089	5,938	3,105		35	193,102	102,469		102,469		90,633	4,915	
	坂町	67,510	13,105	11,816	74	71	11,671		1,289	54,405	36,557		36,557		17,848	5,335	
大竹市	669,880	175,201	168,549	18,959	68,082	81,508		6,652	494,679	302,937		302,937		191,742	56,781		
廿日市市	(廿日市)	351,559	137,538	137,268	75,731	52,034	9,503		270	214,021	82,180		80,715	1,465	131,841	59,785	
	(大野)	642,759	222,428	220,730	10,145	27,660	182,925		1,698	420,331	303,914		303,914		116,417	8,655	
	(佐伯)	3,848,986	2,426,491	2,420,187	989,436	799,108	629,218	2,425	6,304	1,422,495	948,308		948,246	62	474,187	10,755	
	(吉和)	2,393,624	1,457,658	1,453,976	1,115,395	257,902	67,956	12,723	3,682	935,966	290,131	186,425	102,444	1,262	645,835	860	
	(宮島)	0	0	0						0	0						
小計	7,236,928	4,244,115	4,232,161	2,190,707	1,136,704	889,602	15,148	11,954	2,992,813	1,624,533	186,425	1,435,319	2,789	1,368,280	80,055		
安芸高田市	(吉田)	1,011,536	248,382	243,812	27,910	142,237	73,646	19	4,570	763,154	684,032		683,862	170	79,122	8,622	
	(八千代)	633,254	280,385	277,777	49,509	207,791	20,477		2,608	352,869	242,779		242,779		110,090	9,955	
	(美土里)	1,391,275	508,728	503,386	116,854	305,972	80,550	10	5,342	882,547	569,001		568,818	183	313,546	13,695	
	(高宮)	1,374,453	423,241	413,807	42,407	295,531	75,869		9,434	951,212	639,717		639,047	670	311,495	38,272	
	(甲田)	845,453	163,341	160,169	12,725	71,206	76,188	50	3,172	682,112	572,998		572,932	66	109,114	5,850	
	(向原)	994,746	352,987	347,781	68,348	246,670	32,763		5,206	641,759	498,524		496,753	1,771	143,235	17,755	
小計	6,250,717	1,977,064	1,946,732	317,753	1,269,407	359,493	79	30,332	4,273,653	3,207,051	0	3,204,191	2,860	1,066,602	94,149		
安芸太田町	(加計)	1,932,787	1,363,370	1,361,585	828,966	515,988	16,540	91	1,785	569,417	134,532		134,401	131	434,885	16,365	
	(筒賀)	1,344,769	1,108,960	1,102,892	685,250	373,031	44,103	508	6,068	235,809	101,935	601	82,007	19,327	133,874	2,500	
	(戸賀内)	3,523,244	2,185,639	2,180,207	1,324,734	772,770	78,615	4,088	5,432	1,337,605	375,270	10,696	362,904	1,670	962,335	6,825	
	小計	6,800,800	4,657,969	4,644,684	2,838,950	1,661,789	139,258	4,687	13,285	2,142,831	611,737	11,297	579,312	21,128	1,531,094	25,690	
	(芸北)	4,339,964	2,390,006	2,380,260	511,210	1,691,039	157,052	20,959	9,746	1,949,958	564,939	456	546,031	18,452	1,385,019	1,917	
北広島町	(大朝)	1,622,717	906,991	905,783	314,849	470,315	120,115	504	1,208	715,726	409,299		409,267	32	306,427	8,100	
	(千代田)	2,963,898	1,038,927	1,037,852	303,911	596,967	132,769	4,205	1,075	1,924,971	1,531,874		1,531,724	150	393,097	31,958	
	(豊平)	2,175,616	1,097,873	1,096,327	478,162	574,947	41,259	1,959	1,546	1,077,743	687,474		687,429	45	390,269	14,205	
	小計	11,102,195	5,433,797	5,420,222	1,608,132	3,333,268	451,195	27,627	13,575	5,668,398	3,193,586	456	3,174,451	18,679	2,474,812	56,180	
計	42,485,771	21,995,159	21,898,580	10,054,284	9,351,047	2,445,344	47,905	96,579	20,490,612	11,621,591	198,178	11,369,327	54,086	8,869,021	747,815		

(5) 民有林林種別蓄積 (2/4)

単位: m³, 竹林: 束

市町	区分	総数	人工林 集計						総数	天然林					竹林			
			総数	針葉樹						広葉樹	総数	針葉樹				広葉樹		
				総数	スギ	ヒノキ	マツ	その他				スギ	マツ	その他				
西部農林水産事務所	農林事業所	呉市	(呉)	578,897	67,897	64,590	19,455	23,565	21,570		3,307	510,837	223,832		223,832		287,005	88,015
			(音戸)	80,454	536	503	46	236	221		33	79,918	32,998		32,998		46,920	47,245
			(倉橋)	259,450	8,608	5,825	104	2,633	3,088		2,783	250,842	109,810		109,810		141,032	104,515
			(下蒲刈)	44,110	1,534	1,175	781	253	141		359	42,576	25,638		25,638		16,938	2,670
			(蒲刈)	86,616	3,159	3,149	2,780	140	229		10	83,457	26,002		26,002		57,455	125,255
			(安浦)	334,173	41,906	38,132	4,852	14,662	18,618		3,774	292,267	154,568		154,568		137,699	31,095
			(川尻)	97,352	22,899	20,096	104	8,206	11,786		2,803	74,453	37,367		37,367		37,086	15,495
			(豊浜)	51,824	3,761	2,754	682	516	1,556		1,007	48,063	1,555		1,555		46,508	
			(豊)	36,732	2,226	1,780	803	944	33		446	34,506	615		615		33,891	
	小計	1,569,445	152,526	138,004	29,607	51,155	57,242	0	14,522	1,416,919	612,385	0	612,385	0	804,534	414,290		
	江田島市	(江田島)	99,912	38,364	21,605	214	402	20,939	50	16,759	61,548	32,286		32,286		29,262	17,092	
		(能美)	52,120	670	670	50	115	505			51,450	22,315		22,315		29,135	66,545	
		(沖美)	141,671	9,929	7,948	2,439	763	4,737	9	1,981	131,742	57,756		57,756		73,986	185,995	
		(大柿)	101,452	3,564	3,564	40	29	3,495			97,888	75,681		75,681		22,207	30,800	
		小計	395,155	52,527	33,787	2,743	1,309	29,676	59	18,740	342,628	188,038	0	188,038	0	154,590	300,432	
	事業所計		1,964,600	205,053	171,791	32,350	52,464	86,918	59	33,262	1,759,547	800,423	0	800,423	0	959,124	714,722	
	東広島農林事業所	竹原	(竹原)	821,702	126,365	120,145	21,545	35,849	62,751		6,220	695,337	381,271		381,271		314,066	477,785
			(西条)	368,953	48,725	45,222	2,407	14,813	28,002		3,503	320,228	184,680		184,680	200	135,548	63,210
			(八本松)	298,300	44,856	43,700	4,087	10,305	29,308		1,156	253,444	198,466		196,330	2,136	54,978	21,775
(志和)			542,922	82,225	81,748	16,240	44,025	21,483		477	460,697	374,577		374,542	35	86,120	1,845	
(高屋)			592,390	64,987	64,160	12,592	28,701	22,867		827	527,403	465,864		465,775	89	61,539	86,600	
(黒瀬)			303,056	20,152	19,676	3,104	5,886	10,686		476	282,904	249,289		249,289		33,615	30,105	
(福富)			699,417	99,392	98,328	14,953	45,904	37,471		1,064	600,025	542,799		542,754	45	57,226	20,895	
(豊栄)			921,797	79,294	77,398	9,502	47,148	20,748		1,896	842,503	817,485		817,485		25,018	75	
(河内)			881,177	132,329	131,691	35,336	50,203	46,152		638	748,848	549,624		549,605	19	199,224	46,485	
(安芸津)		470,785	125,394	119,718	3,781	24,602	91,335		5,676	345,391	177,763		177,725	38	167,628	38,178		
小計		5,078,797	697,354	681,641	102,002	271,587	308,052	0	15,713	4,381,443	3,560,547	0	3,557,985	2,562	820,896	309,168		
豊田郡		大崎上島町	(大崎)	55,277	8,352	8,303	3,082	4,483	738		49	46,925	11,706		11,706		35,219	16,545
			(東野)	49,614	2,619	2,310	800	724	786		309	46,995	8,369		8,369		38,626	8,160
			(木江)	33,833	3,309	3,146	880	1,337	929		163	30,524	7,602		7,602		22,922	1,275
			小計	138,724	14,280	13,759	4,762	6,544	2,453	0	521	124,444	27,677	0	27,677	0	96,767	25,980
事業所計		6,039,223	837,999	815,545	128,309	313,980	373,256	0	22,454	5,201,224	3,969,495	0	3,966,933	2,562	1,231,729	812,933		
事務所計		50,489,594	23,038,211	22,885,916	10,214,943	9,717,491	2,905,518	47,964	152,295	27,461,383	16,391,509	198,178	16,136,683	56,648	11,059,874	2,275,470		

(5) 民有林林種別蓄積 (3/4)

単位: m³, 竹林: 束

市町	区分	総数	人工林 集計						総数	天然林					竹林				
			総数	針葉樹				広葉樹		総数	針葉樹			広葉樹					
				総数	スギ	ヒノキ	マツ				その他	総数	スギ			マツ	その他		
東部農林水産事務所	福山市	(福山)	807,051	67,316	63,415	3,903	26,427	33,085		3,901	739,735	402,404		402,380		24	337,331	92,271	
		(内海)	72,027	3,417	2,763	50	557	2,156		654	68,610	40,028		40,028			28,582	10,020	
		(沼隈)	194,706	22,489	21,585	2,987	7,166	11,432		904	172,217	83,314		83,314			88,903	44,505	
		(神辺)	286,161	24,046	22,719	717	5,226	16,776		1,327	262,115	199,571		199,571			62,544	9,755	
		(加茂)	548,873	155,639	154,298	93,519	52,273	8,506		1,341	393,234	123,479		123,479			269,755	57,514	
		(芦田)	132,834	15,254	14,076	1,355	10,990	1,731		1,178	117,580	13,178		13,178			104,402	11,720	
		(駅家)	219,357	69,558	67,612	20,830	45,403	1,379		1,946	149,799	38,682		38,682			111,117	16,092	
		(新市)	370,954	120,698	119,382	64,113	44,976	10,293		1,316	250,256	109,860		109,860			140,396	31,058	
	小計	2,631,963	478,417	465,850	187,474	193,018	85,358	0	12,567	2,153,546	1,010,516	0	1,010,492	24	1,143,030	272,935			
	府中市	(府中)	722,380	203,026	200,286	71,938	111,612			2,740	519,354	331,223		331,223			188,131	159,714	
		(協和)	381,078	88,154	86,951	21,562	55,476			1,203	292,924	263,997		263,997			28,927	14,300	
		(上下)	971,017	325,311	324,494	58,486	245,579	20,403	26	817	645,706	476,528		476,457	71	169,178	13,930		
		小計	2,074,475	616,491	611,731	151,986	412,667	47,012	66	4,760	1,457,984	1,071,748	0	1,071,677	71	386,236	187,944		
	神石郡	神石高原町	(油木)	1,070,133	467,462	465,435	155,748	286,826			2,027	602,671	269,838		269,838	664	269,174	46,544	
			(神石)	1,625,460	973,852	969,155	222,417	719,568	22,494	4,676	4,697	651,608	228,103		228,093	10	423,505	45,030	
			(豊松)	587,195	309,518	306,737	79,159	217,268	10,082	228	2,781	277,677	145,615		145,602	13	132,062	15,601	
			(三和)	1,463,901	451,606	450,993	123,055	311,392	16,037	509	613	1,012,295	802,754		802,660	94	209,541	15,109	
			小計	4,746,689	2,202,438	2,192,320	580,379	1,535,054	6,629	10,118	2,544,251	1,446,310	0	1,445,529	781	1,097,941	122,284		
	計	9,453,127	3,297,346	3,269,901	919,839	2,140,739	202,628	6,695	27,445	6,155,781	3,528,574	0	3,527,698	876	2,627,207	583,163			
	尾道農林事務所	三原市	(三原)	1,604,935	167,771	159,277	17,483	38,427	103,367		8,494	1,437,164	924,059		924,059			513,105	42,051
			(大和)	1,490,586	142,577	142,185	3,938	81,587	56,660		392	1,348,009	1,341,153	10	1,341,143		6,856	7,950	
(本郷)			500,904	63,531	59,964	4,023	22,655	33,062	224	3,567	437,373	307,812	259	307,553		129,561	150		
(久井)			581,075	72,311	71,497	3,157	34,798	33,542		814	508,764	473,421		472,669	752	35,343	13,453		
小計			4,177,500	446,190	432,923	28,601	177,467	226,631	224	13,267	3,731,310	3,046,445	0	3,045,424	1,021	684,865	63,604		
尾道市		(尾道)	570,804	35,912	32,037	2,520	15,646	13,871		3,875	534,892	433,502		433,371	131	101,390	25,115		
		(因島)	102,400	6,796	4,188	3,015	663	510		2,608	95,604	70,616		70,616		24,988	4,170		
		(瀬戸田)	125,471	3,553	3,375	1,007	542	1,826		178	121,918	73,533		73,533		48,385	2,595		
		(御調)	841,304	134,763	133,574	14,557	67,431	51,461	125	1,189	706,541	620,918	20	620,770	128	85,623	47,425		
		(向島)	19,401	253	25		25			228	19,148	18,358		18,358		790	1,065		
		小計	1,659,380	181,277	173,199	21,099	84,307	67,668	125	8,078	1,478,103	1,216,927	20	1,216,648	259	261,176	80,370		
世羅郡		世羅町	(甲山)	1,158,713	237,162	229,522	22,322	113,351	93,760	89	7,640	921,551	812,772		812,772		108,779	30,735	
			(世羅)	1,230,898	203,924	203,557	37,582	116,163	49,812		367	1,026,974	950,894		950,894		76,080	31,255	
			(世羅西)	774,068	97,880	97,347	8,354	63,577	25,416		533	676,188	660,299		660,299		15,889	9,280	
			小計	3,163,679	538,966	530,426	68,258	293,091	168,988	89	8,540	2,624,713	2,423,965	0	2,423,965	0	200,748	71,270	
事業所計		9,000,559	1,166,433	1,136,548	117,958	554,865	463,287	438	29,885	7,834,126	6,687,337	20	6,686,037	1,280	1,146,789	215,244			
事務所計		18,453,686	4,463,779	4,406,449	1,037,797	2,695,604	665,915	7,133	57,330	13,989,907	10,215,911	20	10,213,735	2,156	3,773,996	798,407			

(5) 民有林林種別蓄積 (4/4)

単位：㎡，竹林：束

市町	区分	総数	人工林 集計							総数	天然林				竹林		
			総数	針葉樹					広葉樹		針葉樹					広葉樹	
				総数	スギ	ヒノキ	マツ	その他			総数	スギ	マツ	その他			
北部 農林水産 事務所	三次市	(三次)	2,435,355	663,878	660,333	137,790	479,921	42,532	90	3,545	1,771,477	1,244,385		1,244,321	64	527,092	76,769
		(君田)	1,208,198	813,627	810,933	287,303	476,357	47,123	150	2,694	394,571	37,582		37,582		356,989	18,006
		(布野)	1,520,910	1,097,235	1,086,269	390,095	658,228	35,394	2,552	10,966	423,675	79,006		79,006		344,669	11,100
		(作木)	1,480,798	887,016	885,022	231,978	597,900	54,647	497	1,994	593,782	60,146		60,146		533,636	60,020
		(吉舎)	952,485	360,141	359,517	70,099	267,768	21,650		624	592,344	262,957		262,957		329,387	29,600
		(三良坂)	405,043	131,781	131,124	27,005	97,036	7,083		657	273,262	149,567		149,567		123,695	7,440
		(三和)	851,325	80,342	78,460	6,287	56,866	15,140	167	1,882	770,983	723,315		723,251	64	47,668	12,035
		(甲奴)	819,487	241,833	241,154	18,529	205,459	17,166		679	577,654	464,139		463,384	755	113,515	10,500
	小計	9,673,601	4,275,853	4,252,812	1,169,086	2,839,535	240,735	3,456	23,041	5,397,748	3,021,097	0	3,020,214	883	2,376,651	225,470	
	庄原市	(庄原)	2,292,698	918,717	901,110	186,397	640,818	72,020	1,875	17,607	1,373,981	640,242		639,967	275	733,739	82,812
		(総領)	1,261,554	907,572	905,629	300,453	599,896	5,179	101	1,943	353,982	63,540		63,507	33	290,442	25,860
		(西城)	4,580,374	3,500,065	3,493,578	1,723,197	1,695,483	50,993	23,905	6,487	1,080,309	69,635	125	68,188	1,322	1,010,674	53,965
		(東城)	5,328,215	3,559,248	3,553,046	1,077,799	2,406,276	55,307	13,664	6,202	1,768,967	317,100	358	315,050	1,692	1,451,867	107,648
		(口和)	1,770,179	1,122,032	1,115,566	364,493	656,720	93,030	1,323	6,466	648,147	132,374		132,374		515,773	37,600
		(高野)	2,059,558	1,110,678	1,108,995	453,189	622,578	20,601	12,627	1,683	948,880	145,240		145,227	13	803,640	3,220
		(比和)	2,254,022	1,493,766	1,486,112	606,967	867,108	9,280	2,757	7,654	760,256	44,478		44,478		715,778	45,395
	小計	19,546,600	12,612,078	12,564,036	4,712,495	7,488,879	306,410	56,252	48,042	6,934,522	1,412,609	483	1,408,791	3,335	5,521,913	356,500	
	事務所計		29,220,201	16,887,931	16,816,848	5,881,581	10,328,414	547,145	59,708	71,083	12,332,270	4,433,706	483	4,429,005	4,218	7,898,564	581,970
	県計		98,163,481	44,389,921	44,109,213	17,134,321	22,741,509	4,118,578	114,805	280,708	53,773,560	31,041,126	198,681	30,779,423	63,022	22,732,434	3,655,847

資料：1 県林業課調べ 平成27年4月1日現在
2 市町村の順番は総務省地方公共団体コードを参照にしている。

(6) 民有林公益的機能別施業森林等の区域別面積 (平成27年4月1日現在) (1/2)

単位: ha

区 分		民 有 林 面 積	木材の生産機能の維持増進を図るための森林施業を推進すべき森林	水源の涵養の機能の維持増進を図るための森林施業を推進すべき森林	土地に関する災害の防止及び土壌の保全の機能の維持増進を図るための森林施業を推進すべき森林	快適な環境の形成の機能の維持増進を図るための森林施業を推進すべき森林	保健文化機能の維持増進を図るための森林施業を推進すべき森林	その他の公益的機能の維持増進を図るための森林施業を推進すべき森林			
西部農林水産事務所	市町村	中東南区 (広島)	820.46	88.98		159.32	819.07	820.13			
		東区 (安芸)	1590.04	696.18		811.09		104.44			
		安芸区	(船越)	118.73	5.48		61.09	118.72	118.72		
			(瀬野川)	3660.94	1528.45		1205.21		731.14		
			(阿戸)	1505	1179.06		297.08				
			(矢野)	560.04	333.93		286.09	0.24	286.76		
		安佐南区	(祇園)	396.12	33.96		111.21	382.87	382.87		
			(安古市)	628.06	69.71		252.9	385.34	385.34		
			(佐東)	573.23	329.81		216.37	138.88	145.9		
			(沼田)	4599.3	3654.35	81.47	1160.7	580.39	723.2		
		安佐北区	(安佐)	7958.69	7029.41	7958.69	658.03	120.47	176.41		
			(可部)	6026.18	1663.56	6026.18	1597.45	931.79	1793.19		
			(高陽)	2910.49	1919.57	83.41	1029.08	641.31	740.72		
			(白木)	7656.74	6136.5	7656.74	251.15		359		
		佐伯区	(五日市)	3192.21	974.16		1187.27	202.69	290.77		
			(湯来)	13423	11290.63	13409.12	747.3		1704.47		
		小計		55,619.23	36,933.74	35,215.61	10,031.34	4,321.77	8,763.06	0.00	
		安芸郡	府中町	434.33	41.13		292.64	434.33	434.33		
			海田町	525.07	126.04		83.44	10.22	10.22		
			熊野町	1906.07	96.81		808.76				
			坂町	715.61	354.78		410.37		239.41		
		大竹市		5747.6	590.79	39.87	2889.03	57.63	2308.62		
		廿日市市	(廿日市)	2832.03	1189.64		1064.82	258.2	471.9		
			(大野)	5714.97	8.24		3728.69		1515.89		
			(佐伯)	15911.65	12126.82	15911.65	2912.04		575.81		
			(吉和)	10324.36	6716.75	10324.36	55.93		888.18		
			(宮島)								
		小計		34,783.01	20,041.45	26,236.01	7,761.48	258.20	3,451.78	0.00	
		安芸高田市	(吉田)	5887.79	1095.34	5887.79	699.3		425.71		
			(八千代)	3837.29	2430.99	3837.29	576.01		774.75		
			(美土里)	8593	4702.4	8593	176.21		4.33		
			(高宮)	8745.77	2924.71	8745.77	928.13		211.94		
			(甲田)	5110.01	126.88	5110.01	156.8		28.98		
			(向原)	6060.56	3738.61	6060.56	795.06		1.35		
		小計		38,234.42	15,018.93	38,234.42	3,331.51	0.00	1,447.06	0.00	
		山県郡	安芸太田町	(加計)	7759.5	7566.42	7759.5	545.38		330.79	
				(筒賀)	4801.95	2452.2	4801.95	284.99		499.11	
				(戸河内)	15544.33	11737.64	15541.59	553.67		3984.26	
				小計	28,105.78	21,756.26	28,103.04	1,384.04	0.00	4,814.16	0.00
			北広島町	(芸北)	21895.47	19776.48	21895.47	362.71		1437.91	
		(天朝)	7361.25	5749.86	7361.25	276.68		20.17			
		(千代田)	13224.58	8839.98	13224.58	341.86		171.58			
		(豊平)	9829.6	7365.86	9829.6	157		6.33			
		小計		52,310.90	41,732.18	52,310.90	1,138.25	0.00	1,635.99	0.00	
		計		218,382.02	136,692.11	180,139.85	28,130.86	5,082.15	23,104.63	0.00	
		農林事業所	呉市	(呉)	6254.62	768.36		3678.2	3798.2	4607.67	
				(音戸)	790.46	14.75		36.06		3.09	
				(倉橋)	3302.82	0.75				53.68	
				(下蒲刈)	394.79	32.84		58.74		17.34	
				(蒲刈)	942.05	25.81		82.85	1.37	17.75	
				(安浦)	3414.75	374.52		1240.29	2.52	754.61	
				(川尻)	1035.54	263.02		699.85	0.02	725.06	
				(豊浜)	534.18	20.93		76.77		12.85	
				(豊)	375.24	32.99		43.84		26.18	
				小計		17,044.45	1,533.97	0.00	5,916.60	3,802.11	6,218.23
			江田島市	(江田島)	1311.25	182.41		786.03		136.52	
				(能美)	607.35			84.08		15.93	
				(沖美)	1866.66	912.34		509.66		294.25	
				(大植)	1265.74	69.34		188.99	1.49	2.7	
			小計		5,051.00	1,164.09	0.00	1,568.76	1.49	449.40	0.00
		事業所計		22,095.45	2,698.06	0.00	7,485.36	3,803.60	6,667.63	0.00	
		東広島農林事業所	竹原市	(西条)	7670.83	1175.8	1.91	3649.98	2903.12	4339.69	
				(八本松)	3944.66	611.44	20.6	1831.9	904.75	1257.08	
				(志和)	2608.33	962.79	20.73	1350.24	816.63	970.02	
				(高屋)	3451.97	376.67	3451.97	577.86		2.35	
				(黒瀬)	4100.47	369.22		1188.6	572.47	579.15	
				(福富)	2767.54	195.13	1647.84	1073.77		4.55	
				(豊栄)	4399.52	575.95	4398.95	934.47		46.48	
				(河内)	5246.23	602.55	5246.23	1004.49		60.1	
				(安芸津)	5578.61	632.67	5575.38	1454.39		361.25	
				(安芸津)	4512	1629.25		1475.78		750.37	
			小計		36,609.33	5,955.67	20,361.70	10,891.50	2,293.85	4,031.35	0.00
			豊田郡	大崎上島町	(大崎)	584.85	7.74		98.43		105.1
					(東野)	502.61	7.05		33.82		41.94
					(木江)	372.14	6.77		95.44		98.74
					小計	1,459.60	21.56	0.00	227.69	0.00	245.78
		事業所計		45,739.76	7,153.03	20,363.61	14,789.17	5,196.97	8,616.82	0.00	
		事務所計		286,217.23	146,543.20	200,503.46	50,385.39	14,082.72	38,389.08	0.00	

(6) 民有林公益的機能別施業森林等の区域別面積 (平成27年4月1日現在) (2/2)

区分		民有林面積	単位: ha					単位: ha		
			木材の生産機能の維持増進を図るための森林施業を推進すべき森林	水源の涵養の機能の維持増進を図るための森林施業を推進すべき森林	土地に関する災害の防止及び土壌の保全の機能の維持増進を図るための森林施業を推進すべき森林	快適な環境の形成の機能の維持増進を図るための森林施業を推進すべき森林	保健文化機能の維持増進を図るための森林施業を推進すべき森林	その他の公益的機能の維持増進を図るための森林施業を推進すべき森林		
東部農林水産事務所	市町村	(福山)	7069.65	71.35		2498.42	2604.05	2937.5		
		(内海)	732.88			315.74	0.69	57.31		
		(沼隈)	1742.76	61.12	13.49	892.18		337.13		
		(神辺)	2567.1			1509.08	89.05	188.46		
		(加茂)	4267.42	207.48	4261.58	621.37		459.22		
		(芹田)	1499.36			561.28				
		(駅家)	1913.8	187.04	21.37	208.56	218.8	315.75		
		(新市)	2665.93	514.2	419.41	313.44		371.51		
		小計	22,458.90	1,041.19	4,715.85	6,920.07	2,912.59	4,666.88	0.00	
		(府中)	4842.37	310.63	4825.6	1208	100.19	363.09		
	(協和)	2133.27	94.99	2120.14	467.34					
	(上下)	5901.33	1783.69	5891.61	746.39		271.27			
	小計	12,876.97	2,189.31	12,837.35	2,421.73	100.19	634.36	0.00		
	神石郡	神石高原町	(油木)	6988.48	5268.08	6988.45	237.88		125.07	
			(神石)	7559.37	7537.71	7558.77	102.46		399.13	
			(豊松)	3867.45	3291.97	3866.81	150.95		198.34	
			(三和)	8516.93	4715.12	8516.93	372.34		308.46	
	小計	26,932.23	20,812.88	26,930.96	863.63	0.00	1,031.00	0.00		
	計		62,268.10	24,043.38	44,484.16	10,205.43	3,012.78	6,332.24	0.00	
	尾道農林事業所	三原市	(三原)	11633.3		905	3415.08	3846.2	6708.35	
(大和)			8391.3		8261.9	1648.15		36.17		
(本郷)			3896.6	327.09		1509.58		218.33		
(久井)			3716.93	43.8	3714.99	990.64	0.02	107.78		
小計		27,638.13	370.89	12,881.89	7,563.45	3,846.22	7,070.63	0.00		
尾道市		(尾道)	5222.59			2194.51	3047.52	3054.05		
		(因島)	1251.96			288.14		633.25		
		(瀬戸田)	1215.35			161.21		222.52		
		(御調)	6160.87	706.47	439.16	2109.34		227.15		
		(向島)	230.7			145.56		167.61		
小計	14,081.47	706.47	439.16	4,898.76	3,047.52	4,304.58	0.00			
世羅郡	世羅町	(甲山)	7391.84	309.19	7371.44	2876.72	0.1	912.89		
		(世羅)	7009.77	307.35	7002.27	1207.05		117.45		
		(世羅西)	4404.45	138.86	4404.45	389.3		418.01		
		小計	18,806.06	755.40	18,778.16	4,473.07	0.10	1,448.35	0.00	
事業所計		60,525.66	1,832.76	32,099.21	16,935.28	6,893.84	12,823.56	0.00		
事務所計		122,793.76	25,876.14	76,583.37	27,140.71	9,906.62	19,155.80	0.00		
北部農林水産事務所	三次市	(三次)	16172.24	5379.67	16172.24	466.29	33.57	158.25	7647.64	
		(君田)	5823.91	5706.59	5823.91	132.92		61.95	2659.05	
		(布野)	7083.32	6518.45	7083.32	373.23		3.64	4004.42	
		(作木)	7624.29	7233.76	7624.29	134.42		34.35	5185.15	
		(吉舎)	6526.35	4489.36	6526.35	231.14		0.29	4175.01	
		(三良坂)	2731.75	1748.37	2731.75	49.98		0.59	902.32	
		(三和)	5128.81	160.35	5128.81	386.01		7.4	2620.15	
		(甲奴)	4891.59	2623.95	4891.59	260.31		38.41	2699.61	
		小計	55,982.26	33,860.50	55,982.26	2,034.30	33.57	304.88	29,893.35	
		庄原市	(庄原)	17003.42	7038.07	17003.42	764.59	61.44	312.78	
	(総領)		5338.73	3705.09	5338.73	136.96		13.12		
	(西城)		19480.95	16096.31	19480.95	421.92		2933.49		
	(東城)		25043.02	17821.97	25043.02	702.68		2135.57		
	(口和)		8922.58	5364.47	8922.58	318.54		82.57		
	(高野)		11129.88	5022.35	11129.88	470.38		826.76		
	(比和)		11042.6	6587.04	11042.6	677.95		939.27		
	小計		97,961.18	61,635.30	97,961.18	3,493.02	61.44	7,243.56	0.00	
	事業所計		153,943.44	95,495.80	153,943.44	5,527.32	95.01	7,548.44	29,893.35	
県計		562,954.43	267,915.14	431,030.27	83,053.42	24,084.35	65,093.32	29,893.35		

資料: 県林業課調べ (平成27年4月1日現在)
 注1: 四捨五入のため総数と内訳の計が一致しない場合がある。
 注2: 市町村の順番は総務省地方公共団体コードを参考にしている。
 注3: 複数の機能を有する民有林があるため、内訳と民有林面積は一致しない。

(7) 民有林齢級別森林資源構成表 (平成27年4月1日現在) (1/6)

全 県

総 数 (単位: 面積 ha, 材積 m³, 成長量 m³, 竹林面積 束)

区 分	総 数			針 葉 樹 総 数		
	面 積	材 積	成 長 量	面 積	材 積	成 長 量
総 数	562,954.43	98,163,481	1,000,290.3			
立木地合計	550,133.99	98,163,481	1,000,290.3	341,145.01	75,150,339	724,511.3
天然林合計	376,134.08	53,773,560	425,471.0	172,311.22	31,041,126	157,814.0
人工林合計	173,999.91	44,389,921	574,819.3	168,833.79	44,109,213	566,697.3
1	天然林	127.02		65.71		
	人工林	76.80		73.52		
2	天然林	1,151.81		764.02		
	人工林	990.22		862.93		
3	天然林	1,570.05	15,935	592.23	13,719	1,882.6
	人工林	3,486.63	46,402	7,508.5	2,983.10	43,278
4	天然林	1,660.55	127,564	8,509.4	1,370.46	119,359
	人工林	6,245.71	400,515	38,455.0	5,506.43	382,158
5	天然林	1,729.01	129,616	6,187.6	906.55	95,751
	人工林	7,009.79	784,026	48,627.0	6,261.32	756,991
6	天然林	3,202.14	224,519	8,318.5	926.33	106,726
	人工林	9,163.88	1,484,317	61,137.8	8,467.11	1,451,039
7	天然林	6,448.08	460,594	14,164.7	1,023.16	135,198
	人工林	15,137.51	3,128,887	89,809.1	14,441.49	3,088,151
8	天然林	10,840.46	881,385	21,060.5	1,789.82	255,575
	人工林	18,258.81	4,468,773	88,745.1	18,024.28	4,452,729
9	天然林	15,396.75	1,471,705	26,793.0	3,163.53	487,182
	人工林	18,199.28	4,969,379	67,088.3	18,126.66	4,963,647
10	天然林	25,000.48	3,049,162	40,719.3	8,068.10	1,403,156
	人工林	26,276.68	7,527,914	66,433.6	26,138.72	7,515,268
11	天然林	45,024.64	6,312,683	63,869.6	19,775.51	3,590,709
	人工林	28,451.82	8,480,802	59,164.4	28,167.63	8,452,842
12	天然林	70,918.04	10,367,598	82,339.5	32,118.17	5,958,213
	人工林	20,986.13	6,623,729	29,703.5	20,732.60	6,599,013
13	天然林	57,165.95	8,587,264	63,275.9	24,492.00	4,625,163
	人工林	7,414.93	2,420,421	9,249.1	7,186.83	2,397,439
14	天然林	37,834.37	5,894,815	31,065.7	16,155.37	3,100,053
	人工林	2,347.40	754,530	2,218.5	2,130.10	729,964
15	天然林	26,274.60	4,304,915	17,061.9	11,932.76	2,358,829
	人工林	1,923.79	651,316	1,349.2	1,849.07	642,863
16	天然林	19,720.34	3,287,678	12,471.7	9,972.09	1,944,974
	人工林	2,170.29	729,649	1,417.9	2,135.84	725,581
17	天然林	13,882.33	2,361,466	8,261.3	8,454.67	1,608,221
	人工林	1,700.67	572,103	1,122.2	1,672.27	569,107
18	天然林	11,246.68	1,907,176	5,977.2	8,644.58	1,547,540
	人工林	1,412.68	463,459	914.8	1,400.25	462,042
19	天然林	8,374.58	1,419,564	4,405.7	6,483.54	1,146,524
	人工林	1,140.41	367,580	759.3	1,081.51	362,624
20	天然林	18,566.20	2,969,921	8,886.0	15,612.62	2,544,234
	人工林	1,606.48	516,119	1,116.0	1,592.13	514,477
無 立 木 地	竹林面積	竹林蓄積	更新困難地	未立木地		
	2,440.04	3,649,742	746.60	9,633.80		
	伐採跡地計	スギ	ヒノキ	マツ	その他針葉樹	クヌギ

(7) 民有林齡級別森林資源構成表(2/6)

(単位：面積ha, 材積m³, 成長量m³)

区 分	ス ギ			ヒ ノ キ		
	面 積	材 積	成 長 量	面 積	材 積	成 長 量
総 数						
立木地合計	48,075.90	17,333,002	114,832.8	97,435.89	22,771,314	419,153.0
天然林合計	544.68	198,681	787.7	213.58	29,805	459.1
人工林合計	47,531.22	17,134,321	114,045.1	97,222.31	22,741,509	418,693.9
1	天然林	0.53		59.16		
	人工林	1.51		71.32		
2	天然林			23.28		
	人工林	36.99		758.15		
3	天然林			1.17		
	人工林	65.16	2611	358.5	2700.97	39279
4	天然林	5.04	782	52.7	25.66	1296
	人工林	121.04	16418	1156.4	5212.49	358680
5	天然林	12.29	2668	109.1	17.98	2170
	人工林	205.10	42894	1777.6	6032.27	711952
6	天然林	2.71	723	18.8	3.56	712
	人工林	496.51	127672	3391.0	7827.16	1311575
7	天然林	1.52	462	8.4	0.30	65
	人工林	1124.70	324733	6038.2	12902.15	2715436
8	天然林	2.30	753	10.1	3.94	897
	人工林	1832.27	578585	7915.1	15078.44	3717924
9	天然林	30.00	10654	109.7	18.35	5349
	人工林	2639.48	889533	9406.9	13868.93	3819854
10	天然林	19.67	7211	58.9	8.71	2856
	人工林	7420.35	2638802	22260.2	12336.59	3697157
11	天然林	8.31	3151	21.7	1.88	577
	人工林	12096.63	4447891	32024.8	8035.65	2495508
12	天然林	19.18	7747	30.1	13.24	2718
	人工林	10999.87	4094416	17237.2	5683.64	1751017
13	天然林	9.97	4106	14.9	2.50	768
	人工林	4458.75	1695428	6592.2	1636.11	514739
14	天然林	1.56	655	1.8	13.20	4857
	人工林	1266.74	492794	1489.6	619.54	197139
15	天然林	51.70	19608	43.1		
	人工林	966.24	376899	907.4	743.07	243274
16	天然林	1.68	715	1.6	1.82	677
	人工林	915.80	347973	852.9	1104.83	358958
17	天然林	11.24	4788	10.5	8.56	3042
	人工林	770.28	289730	707.5	835.00	267477
18	天然林	9.23	3439	7.5	4.08	1518
	人工林	633.54	229763	579.5	695.91	220245
19	天然林	120.49	45621	100.4	0.22	82
	人工林	560.95	209029	514.1	485.03	147854
20	天然林	237.26	85598	188.4	5.97	2221
	人工林	919.31	329150	836.0	595.06	173441

(7) 民有林齡級別森林資源構成表(3/6)

(単位：面積ha, 材積m³, 成長量m³)

区 分	マ ツ			そ の 他 針 葉 樹		
	面 積	材 積	成 長 量	面 積	材 積	成 長 量
総 数						
立木地合計	195,003.71	34,898,001	189,811.2	629.51	148,022	714.3
天然林合計	171,399.11	30,779,423	156,464.8	153.85	33,217	102.4
人工林合計	23,604.60	4,118,578	33,346.4	475.66	114,805	611.9
1	天然林	6.02				
	人工林	0.69				
2	天然林	740.74				
	人工林	67.79				
3	天然林	591.06	13719	1882.6		
	人工林	215.66	1388	215.6	1.31	
4	天然林	1339.76	117281	7735.0		
	人工林	171.24	6916	613.0	1.66	144 9.6
5	天然林	874.72	90704	4026.6	1.56	209 8.4
	人工林	23.66	2108	100.0	0.29	37 1.5
6	天然林	920.06	105291	3398.3		
	人工林	143.24	11759	457.5	0.20	33 0.9
7	天然林	1021.29	134662	3114.8	0.05	9 0.2
	人工林	412.55	47710	1236.5	2.09	272 6.6
8	天然林	1783.58	253925	4197.5		
	人工林	1108.26	155129	2602.7	5.31	1091 15.5
9	天然林	3115.18	471179	5631.1		
	人工林	1616.94	253970	3006.8	1.31	290 3.0
10	天然林	8037.94	1392752	12138.5	1.78	337 2.9
	人工林	6368.12	1176222	9989.3	13.66	3087 24.7
11	天然林	19760.88	3586018	25412.9	4.44	963 6.5
	人工林	7925.86	1483600	10285.8	109.49	25843 168.1
12	天然林	32076.61	5945580	31473.1	9.14	2168 10.4
	人工林	3780.08	687185	3753.0	269.01	66395 316.2
13	天然林	24469.66	4618315	19214.5	9.87	1974 8.1
	人工林	1023.17	170139	743.4	68.80	17133 64.8
14	天然林	16139.14	3094203	10152.6	1.47	338 1.0
	人工林	243.65	39993	127.5	0.17	38 0.1
15	天然林	11878.46	2338736	5941.6	2.60	485 1.1
	人工林	139.68	22674	58.6	0.08	16
16	天然林	9965.00	1942887	4913.6	3.59	695 1.9
	人工林	115.15	18638	49.9	0.06	12
17	天然林	8431.70	1599749	4051.2	3.17	642 1.7
	人工林	66.60	11827	30.2	0.39	73 0.1
18	天然林	8628.27	1541945	3969.8	3.00	638 1.2
	人工林	70.80	12034	31.2		
19	天然林	6351.97	1098827	2839.4	10.86	1994 5.0
	人工林	35.53	5741	14.6		
20	天然林	15267.07	2433650	6371.7	102.32	22765 54.0
	人工林	75.93	11545	30.8	1.83	341 0.8

(7) 民有林齡級別森林資源構成表(4/6)

(単位：面積ha, 材積m³, 成長量m³)

区分	広葉樹総数			クヌギ		
	面積	材積	成長量	面積	材積	成長量
総数						
立木地合計	208,988.98	23,013,142	275,779.0	1,678.69	133,100	2,587.3
天然林合計	203,822.86	22,732,434	267,657.0	853.85	96,259	954.1
人工林合計	5,166.12	280,708	8,122.0	824.84	36,841	1,633.2
1	天然林	61.31				
	人工林	3.28		0.25		
2	天然林	387.79				
	人工林	127.29		4.86		
3	天然林	977.82	2,216	220.9		
	人工林	503.53	3,124	321.7	44.94	368
4	天然林	290.09	8,205	588.4	0.01	
	人工林	739.28	18,357	1,380.0	144.07	3470
5	天然林	822.46	33,865	1,910.0	1.81	63
	人工林	748.47	27,035	1,586.8	224.32	8485
6	天然林	2,275.81	117,793	4,873.8	1.31	80
	人工林	696.77	33,278	1,379.4	277.24	14174
7	天然林	5,424.92	325,396	11,039.4		
	人工林	696.02	40,736	1,402.0	86.02	5912
8	天然林	9,050.64	625,810	16,833.1	0.70	50
	人工林	234.53	16,044	434.8	15.03	1220
9	天然林	12,233.22	984,523	20,977.5	2.19	207
	人工林	72.62	5,732	121.7	4.68	457
10	天然林	16,932.38	1,646,006	28,493.9	13.97	1475
	人工林	137.96	12,646	218.6		
11	天然林	25,249.13	2,721,974	38,424.7	60.09	6120
	人工林	284.19	27,960	396.1	0.60	57
12	天然林	38,799.87	4,409,385	50,809.5	135.38	15068
	人工林	253.53	24,716	285.2	3.04	350
13	天然林	32,673.95	3,962,101	44,036.1	246.35	26812
	人工林	228.10	22,982	267.9	1.69	155
14	天然林	21,679.00	2,794,762	20,900.0	210.21	24599
	人工林	217.30	24,566	191.9	7.39	878
15	天然林	14,341.84	1,946,086	11,076.1	112.58	13074
	人工林	74.72	8,453	50.2	10.71	1315
16	天然林	9,748.25	1,342,704	7,553.7	38.59	4576
	人工林	34.45	4,068	23.6		
17	天然林	5,427.66	753,245	4,193.7	18.33	2543
	人工林	28.40	2,996	18.4		
18	天然林	2,602.10	359,636	1,996.6	4.13	517
	人工林	12.43	1,417	8.8		
19	天然林	1,891.04	273,040	1,460.8	5.49	761
	人工林	58.90	4,956	25.8		
20	天然林	2,953.58	425,687	2,268.8	2.71	314
	人工林	14.35	1,642	9.1		

(7) 民有林齢級別森林資源構成表(5/6)

(単位:面積ha, 材積m³, 成長量m³)

区 分	ア ベ マ キ			ク リ		
	面 積	材 積	成 長 量	面 積	材 積	成 長 量
総 数						
立木地合計	141.83	16,143	136.8	158.87	18,316	216.5
天然林合計	127.60	14,431	120.4	78.58	10,253	94.2
人工林合計	14.23	1,712	16.4	80.29	8,063	122.3
1	天然林					
	人工林					
2	天然林					
	人工林					
3	天然林					
	人工林			4.51	89	8.5
4	天然林					
	人工林	0.10	3	0.2	1.53	3.5
5	天然林	6.60	135	8.1		
	人工林				0.97	46
6	天然林					
	人工林			2.00	126	5.1
7	天然林	0.68	39	1.3		
	人工林				0.10	6
8	天然林	0.12	8	0.2		
	人工林				0.28	20
9	天然林	0.03	2			
	人工林				1.73	125
10	天然林	1.22	120	2.1	2.77	260
	人工林				17.51	1732
11	天然林	1.68	160	2.2	30.72	3777
	人工林	0.04	4	0.1	23.81	2717
12	天然林	11.01	1259	14.4	2.12	234
	人工林	1.51	155	1.8	15.94	1774
13	天然林	18.49	2234	24.8	1.82	197
	人工林	5.68	716	7.7	3.73	388
14	天然林	16.30	1884	15.3	1.75	197
	人工林	5.57	640	5.4	3.61	440
15	天然林	21.28	2499	14.7	0.51	56
	人工林				0.67	85
16	天然林	24.30	2982	17.7	2.34	248
	人工林	0.53	81	0.5	2.03	237
17	天然林	11.91	1455	9.1	6.76	854
	人工林	0.73	105	0.6	0.90	113
18	天然林	9.66	1128	7.3	2.08	272
	人工林	0.07	8	0.1	0.87	104
19	天然林	3.30	389	2.4	0.90	94
	人工林					
20	天然林	1.02	137	0.8	26.81	4064
	人工林				0.10	11

(7) 民有林齡級別森林資源構成表(6/6)

(単位：面積ha, 材積m³, 成長量m³)

区 分	ブ ナ			そ の 他 広 葉 樹		
	面 積	材 積	成 長 量	面 積	材 積	成 長 量
総 数						
立木地合計	247.73	34,109	193.3	206,761.86	22,811,474	272,645.1
天然林合計	241.33	33,806	176.7	202,521.50	22,577,685	266,311.6
人工林合計	6.40	303	16.6	4,240.36	233,789	6,333.5
1	天然林			61.31		
	人工林			3.03		
2	天然林			387.79		
	人工林	0.02		122.41		
3	天然林			977.82	2216	220.9
	人工林			454.08	2667	274.3
4	天然林			290.08	8205	588.4
	人工林	0.10	3	593.48	14831	1109.7
5	天然林			814.05	33667	1898.1
	人工林	6.28	300	516.90	18204	1076.3
6	天然林	0.20	9	2274.30	117704	4870.2
	人工林			417.53	18978	793.0
7	天然林	0.11	6	5424.13	325351	11037.9
	人工林			609.90	34818	1209.8
8	天然林			9049.82	625752	16831.6
	人工林			219.22	14804	402.8
9	天然林			12231.00	984314	20973.1
	人工林			66.21	5150	109.8
10	天然林			16914.42	1644151	28462.4
	人工林			120.45	10914	188.7
11	天然林			25156.64	2711917	38282.1
	人工林			259.74	25182	356.4
12	天然林	0.36	48	38651.00	4392776	50618.6
	人工林			233.04	22437	259.0
13	天然林	0.06	6	32407.23	3932852	43684.9
	人工林			217.00	21723	254.2
14	天然林			21450.74	2768082	20684.9
	人工林			200.73	22608	176.4
15	天然林	0.12	14	14207.35	1930443	10979.1
	人工林			63.34	7053	41.3
16	天然林	11.92	1811	9671.10	1333087	7497.0
	人工林			31.89	3750	21.9
17	天然林	0.16	19	5390.50	748374	4165.3
	人工林			26.77	2778	17.1
18	天然林	19.28	2051	2566.95	355668	1973.9
	人工林			11.49	1305	8.0
19	天然林	27.06	3531	1854.29	268265	1435.1
	人工林			58.90	4956	25.8
20	天然林	182.06	26311	2740.98	394861	2108.1
	人工林			14.25	1631	9.0

資料：県林業課調べ（平成27年4月1日現在）

(8) 所有規模別林家数(1/2)

単位: 戸

市町村		区分	総数	1～3 ha未満	3～5	5～10	10～20	20～30	30～50	50～100	100 ha以上		
西部農林水産事務所	山県郡	広島市	(広島)	5,207	3,302	823	660	254	82	50	22	14	
			(湯来)	358	182	80	50	31	6	7	1	1	
			小計	5,565	3,484	903	710	285	88	57	23	15	
		安芸郡	府中町	98	62	17	10	6	1	2			
			海田町	54	37	7	8	2					
			熊野町	227	193	24	6	2	1	1			
			坂町	12	10	2							
		小計	391	302	50	24	10	2	3	0	0		
		大竹市			338	174	75	49	27	4	6	2	1
		廿日市市	(廿日市)	384	239	80	33	14	2	6	4	6	
			(大野)	251	164	48	24	11	2		2		
			(佐伯)	585	381	81	56	39	15	7	3	3	
	(吉和)		67	34	13	10	5	2	3				
	(宮島)		4	3		1							
	小計		1,291	821	222	124	69	21	16	9	9		
	安芸高田市	(吉田)	763	483	149	87	28	10	5	1			
		(八千代)	400	235	70	61	28	3	2	1			
		(美土里)	677	215	151	167	102	23	16	2	1		
		(高宮)	834	452	175	136	47	12	9	3			
		(甲田)	561	336	120	71	26	5	1	1	1		
		小計	3,859	2,032	817	631	267	62	38	10	2		
	安芸太田町	(加計)	425	182	81	74	45	20	13	7	3		
		(筒賀)	133	63	29	23	12	1	3	1	1		
		(戸河内)	419	128	102	85	64	20	8	10	2		
		小計	977	373	212	182	121	41	24	18	6		
	北広島町	(芸北)	692	90	127	181	201	53	33	5	2		
		(大朝)	572	219	109	119	84	25	12	2	2		
		(千代田)	1,235	524	269	273	127	17	17	8			
		(豊平)	783	276	196	162	106	23	14	4	2		
	小計	3,282	1,109	701	735	518	118	76	19	6			
	計			15,703	8,295	2,980	2,455	1,297	336	220	81	39	
	呉農林事業所	呉市	(呉)	442	339	61	30	7	1	4			
			(音戸)	59	47	8	3	1					
			(倉橋)	85	67	11	4	2				1	
			(下蒲刈)	29	22	4	3						
			(蒲刈)	60	53	5	2						
			(安浦)	292	198	51	28	12	2		1		
			(川尻)	44	30	7	1	2					
			(豊浜)	66	56	5	5						
		(豊)	19	15		1	1						
		小計	1,096	827	152	77	25	3	4	1	1		
		江田島市	(江田島)	122	100	14	5	2			1		
			(能美)	28	28								
			(沖美)	40	28	9	1	2					
(大柿)			74	66	6	2							
小計		264	222	29	8	4	0	1	0				
事業所計			1,360	1,049	181	85	29	3	5	1	1		
東広島農林事業所		竹原市		591	356	127	72	21	10	3		2	
	東広島市	(東広島)	1,979	1,321	364	206	65	15	6	2			
		(黒瀬)	284	221	39	22	2						
		(福富)	414	196	86	81	39	9	2	1			
		(豊栄)	631	318	137	109	53	9	2	3			
		(河内)	665	340	162	111	39	7	4	2			
		(安芸津)	323	207	72	28	12	3			1		
	小計	4,296	2,603	860	557	210	43	14	8	1			
	豊田郡	大崎上島町	(大崎)	101	88	10	3						
		(東野)	23	17	3	2	1						
		(木江)	63	47	12	3	1						
		小計	187	152	25	8	2	0	0	0			
	事業所計			5,074	3,111	1,012	637	233	53	17	8	3	
事務所計			22,137	12,455	4,173	3,177	1,559	392	242	90	43		

(8) 所有規模別林家数(2/2)

単位：戸

市町村		区分	総数	1～3 ha未満	3～5	5～10	10～20	20～30	30～50	50～100	100 ha以上	
東部農林水産事務所	尾道農林事業所	福山市	(福山)	1,419	939	246	134	58	16	9	11	2
			(内海)	46	41	4	1					
			(沼隈)	77	66	8		2	1			
			(神辺)	292	218	46	17	8	1		1	1
			(新市)	308	209	44	30	16	6	1	1	1
		小計	2,142	1,473	348	182	84	24	10	13	4	
		府中市	(府中)	805	501	159	87	45	7	4	1	1
			(上下)	677	339	137	121	57	14	6	2	1
			小計	1,482	840	296	208	102	21	10	3	2
		神石郡	神石高原町	(油木)	513	239	114	86	52	12	6	3
	(神石)			558	200	145	135	58	7	9	3	1
	(豊松)			346	146	70	77	40	10	2	1	
	(三和)			698	286	165	143	66	21	10	3	4
	小計	2,115	871	494	441	216	50	27	10	6		
	計			5,739	3,184	1,138	831	402	95	47	26	12
	尾道農林事業所	三原市	(三原)	1,122	715	215	113	57	13	5	3	1
			(大和)	1,032	448	252	215	87	17	10	1	2
			(本郷)	383	257	65	44	16		1		
			(久井)	561	351	135	52	19	3	1		
			小計	3,098	1,771	667	424	179	33	17	4	3
尾道市		(尾道)	604	454	96	38	11	2	2		1	
		(因島)	111	94	9	7				1		
		(瀬戸田)	231	183	27	16	3		1	1		
		(御調)	841	449	205	124	46	12	4	1		
		(向島)	6									
小計		1,793	1,180	337	185	60	14	7	3	1		
世羅郡		世羅町	(甲山)	805	391	171	144	65	22	9	1	2
			(世羅)	1,003	527	212	178	71	10	4		1
			(世羅西)	706	371	173	109	42	6	4	1	
			小計	2,514	1,289	556	431	178	38	17	2	3
事業所計			7,405	4,240	1,560	1,040	417	85	41	9	7	
事務所計			13,144	7,424	2,698	1,871	819	180	88	35	19	
北部農林水産事務所	三次市	(三次)	1,930	1,020	420	290	134	36	21	6	3	
		(君田)	324	111	59	73	55	13	8	4	1	
		(布野)	322	87	66	91	48	18	5	7		
		(作木)	367	140	82	91	33	11	8	1	1	
		(吉舎)	663	303	134	144	56	16	9	1		
		(三良坂)	314	155	72	60	17	3	5	2		
		(三和)	581	247	152	108	56	8	9	1		
		(甲奴)	486	220	131	93	32	5	3	2		
		小計	4,987	2,283	1,116	950	431	110	68	24	5	
		庄原市	(庄原)	1,402	810	281	160	98	24	15	10	4
	(総領)		275	135	38	52	32	9	6	3		
	(西城)		591	231	102	114	72	29	20	15	8	
	(東城)		1,117	492	218	186	127	50	27	12	5	
	(口和)		457	134	85	115	68	27	18	7	3	
	(高野)		415	86	60	99	98	34	21	10	7	
	(比和)		342	81	70	98	54	17	17	5		
	小計		4,599	1,969	854	824	549	190	124	62	27	
	事務所計			9,586	4,252	1,970	1,774	980	300	192	86	32
	果計			44,867	24,141	8,845	6,824	3,358	872	522	211	94

資料：「2010年世界農林業センサス」（農林水産省大臣官房統計部）

注1：平成12年調査から、保有山林面積1ha以上のものを調査対象とした。

注2：秘匿措置によって内訳が公表されていない場合があるため、総数と合計が一致しない場合がある。

(9) 所有形態別経営体数 (1/2)

市町村名		調査項目	総経営体数	農事組 合法人	会 社	農 協	森林組合	その他の 各種団体	その他 の 人	地方公共 団体・財産区	法人化し ていない	
西部農林水産事務所	広島市	(広島)	322		4		7	1	2	4	297	
		(湯来)	17				2				14	
		小計	339		4		9	1	2	4	311	
	安芸郡	府中町	1									
		海田町	2									
		熊野町	2									
		坂町										
	小計	5										
	大竹市			15	1						1	13
	廿日市市	(廿日市)	54		4		1		1	1	1	46
		(大野)	5									5
		(佐伯)	31				2					26
		(吉和)	8									8
		(宮島)										
		小計	63		5		2		1	1	1	54
	安芸高田市	(吉田)	246			1	3		1	5		214
		(八千代)	147									147
		(美土里)	450	1			1	1			2	445
		(高宮)	329								1	328
		(甲田)	196						2			194
(向原)		299				8					291	
小計		1,667	1		1	12	1	3	8	1	1,641	
安芸太田町	(加計)	92		2		1		2			87	
	(筒賀)	19								1	18	
	(戸河内)	95		3		1		3	1		87	
	小計	206		5		2		5	2		192	
北広島町	(芸北)	523		4		18		8			493	
	(大朝)	318		5		4		1			308	
	(千代田)	536	1	4		3		1	1		526	
	(豊平)	61				2					59	
	小計	1,438	1	13		27		10	1		1,386	
計			3,733	3	27	1	52	2	21	17	3,597	
呉農林事業所	呉市	(呉)	2									
		(音戸)										
		(倉橋)										
		(下蒲刈)										
		(蒲刈)										
		(安浦)	5								5	
		(川尻)										
		(豊浜)										
	(豊)											
	小計	7								1	6	
	江田島市	(江田島)										
		(能美)										
		(沖美)										
		(大楠)										
小計	0											
事業所計			7	0	0	0	0	0	0	1	6	
東広島事業所	竹原		15				1				14	
	東広島市	(東広島)	81				4		2	3	64	
		(黒瀬)	10				3					
		(福富)	43								43	
		(豊栄)	79								79	
		(河内)	39								38	
		(安芸津)	5								5	
	小計	242				12		2	3	225		
	大崎上島町	(大崎)										
		(東野)										
		(木江)										
	小計	0										
	事業所計			257	0	0	0	13	0	2	3	239
事務所計			3,997	3	27	1	65	2	23	21	3,842	

(9) 所有形態別経営体数 (2/2)

市町村名		調査項目	総経営体数	農事組合 法人	会社	農 協	森林組合	その他の 各種団体	その他 の法 人	地方公共団 体・財産区	法人化し ていない	
東部 農林水産事務所	福山市	(福山)	53				1			1	41	
		(内海)										
		(沼隈)	3									
		(神辺)	9							2	7	
		(新市)	8								5	
		小計	52				1			3	48	
	府中市	(府中)	30				1			2	23	
		(上下)	74		1		1				71	
		小計	104		2		3			2	97	
	神石郡 神石高原町	(油木)	63		1		1		1		60	
		(神石)	68						1		67	
		(豊松)	178						1		177	
		(三和)	99		2					1	92	
		小計	408		3		1		3	1	400	
	計			564	0	5	0	5	0	3	6	545
	尾道 農林事務所	三原市	(三原)	12								9
			(大和)	112		1						111
			(本郷)	20				1			1	14
			(久井)	30	1							29
			小計	189	1	1		2			1	184
		尾道市	(尾道)	10								7
			(因島)									
			(瀬戸田)									
			(御調)	29				1				27
			小計	47				1	1			45
		世羅郡 世羅町	(甲山)	37				1				36
			(世羅)	54								54
			(世羅西)	57	2							55
			小計	164	2			1				161
事業所計			400	3	1	0	4	1	0	1	390	
事務所計			964	3	6	0	9	1	3	7	935	
北部 農林水産事務所		三次市	(三次)	104		1		1				98
			(君田)	32								32
			(布野)	35		1		2				32
			(作木)	21								21
	(吉舎)		32						1		27	
	(三良坂)		24								23	
	(三和)		34								33	
	(甲奴)		42								42	
	小計		344		2		3		1		338	
	庄原市	(庄原)	542		7		1		6	2	526	
		(総領)	123						1		122	
		(西城)	123				1				122	
		(東城)	268		2				10	1	255	
		(口和)	73								73	
		(高野)	87								87	
		(比和)	56				1			1	54	
		小計	1,306		9		4		20	4	1,269	
	事務所計			1,650	0	11	0	7	0	21	4	1,607
	累計			6,589	6	44	1	82	3	44	34	6,375

資料：「2010年世界農林業センサス」（農林水産省大臣官房統計部）による。
 ※秘匿措置により内訳を公表していない部分があるため、総経営体数と経営体数の合計が一致しない場合がある。

(10) 林道・公道現況 (1/2)

市 町 村 名		区 分	林 道 (自動車道)		民有林面積 h a (B)	林道密度 A/B	林内公道 延長m (C)	林内道路 密度 (A+C)/B		
			路線数	延長m (A)						
西部 農林水産事務所	広島市	中・東・南・西区	(広島)	1	2,900	820.46	3.5	512,718	1,542.1	
			東区	(安芸)	11	15,032	1,590.04			9.5
		安芸区	(船越)			118.73				
			(瀬野川)	9	8,453	3,660.94	2.3			
			(阿戸)	12	19,728	1,505.00	13.1			
			(矢野)	2	1,166	560.04	2.1			
		安佐南区	(祇園)	2	2,558	396.12	6.5			
			(安古市)			628.06				
			(佐東)	6	3,794	573.23	6.6			
			(沼田)	62	48,039	4,599.30	10.4			
		安佐北区	(高陽)	15	15,791	2,910.49	5.4			
			(白木)	41	61,164	7,656.74	8.0			
			(可部)	17	22,262	6,026.18	3.7			
			(安佐)	35	39,751	7,958.69	5.0			
	佐伯区	(五日市)	10	12,696	3,192.21	4.0				
		(湯来)	42	84,898	13,423.00	6.3				
	小計			265	338,232	55,619.23	6.1	746,886	19.5	
	安芸郡	府中町		3	7,863	434.33	18.1	6,403	32.8	
			海田町	1	3,802	525.07	7.2	3,500	13.9	
		熊野町		15	9,642	1,906.07	5.1	10,900	10.8	
			坂町			715.61		7,000	9.8	
	大竹市			3	8,053	5,747.60	1.4	67,600	13.2	
	廿日市市	廿日市市	(廿日市)	12	14,462	2,832.03	5.1	34,106	17.1	
			(佐伯)	57	70,040	15,911.65	4.4	158,714	14.4	
			(吉和)	45	73,756	10,324.36	7.1	65,659	13.5	
			(大野)	13	30,072	5,714.97	5.3	59,273	15.6	
			(宮島)							
小計		127	188,330	34,783.01	5.4	317,752	14.5			
計			414	555,922	99,730.92	5.6	1,160,041	17.2		
山県郡	安芸太田町	(加計)	24	69,643	7,759.50	9.0	55,190	16.1		
		(筒賀)	17	34,305	4,801.95	7.1	49,801	17.5		
		(戸河内)	37	77,267	15,544.33	5.0	121,933	12.8		
		小計	78	181,215	28,105.78	6.4	226,924	14.5		
	北広島町	(芸北)	51	99,566	21,895.47	4.5	171,236	12.4		
		(大朝)	27	36,028	7,361.25	4.9	125,000	21.9		
		(千代田)	32	41,179	13,224.58	3.1	73,430	8.7		
		(豊平)	45	60,046	9,829.60	6.1	102,600	16.5		
	小計			155	236,819	52,310.90	4.5	472,266	13.6	
	安芸高田市	安芸高田市	(吉田)	21	24,220	5,887.79	4.1	45,937	11.9	
(八千代)			28	34,496	3,837.29	9.0	46,800	21.2		
(美土里)			28	31,002	8,593.00	3.6	22,153	6.2		
(高宮)			13	16,773	8,745.77	1.9	111,871	14.7		
(甲田)			11	6,475	5,110.01	1.3	63,914	13.8		
(向原)			18	33,931	6,060.56	5.6	65,168	16.4		
小計			119	146,897	38,234.42	3.8	355,843	13.1		
計			352	564,931	118,651.10	4.8	1,055,033	13.7		
呉農林事業所	呉市	呉市	(呉)	21	29,002	6,254.62	4.6	89,000	18.9	
			(音戸)	2	13,102	790.46	16.6	14,600	35.0	
			(倉橋)	8	19,855	3,302.82	6.0	48,000	20.5	
			(下蒲刈)	3	5,938	394.79	15.0	5,300	28.5	
			(蒲刈)	5	13,459	942.05	14.3	24,135	39.9	
			(安浦)	5	13,594	3,414.75	4.0	45,454	17.3	
			(川尻)	4	7,530	1,035.54	7.3	12,239	19.1	
			(豊浜)	4	12,596	534.18	23.6	4,000	31.1	
			(豊)	1	2,921	375.24	7.8	6,200	24.3	
			小計	53	117,997	17,044.45	6.9	248,928	21.5	
	江田島市	江田島市	(江田島)	9	19,525	1,311.25	14.9	16,500	27.5	
			(能美)	3	9,465	607.35	15.6	6,100	25.6	
			(沖美)	7	9,843	1,866.66	5.3	19,400	15.7	
			(大柿)	5	10,002	1,265.74	7.9	13,900	18.9	
	小計			24	48,835	5,051.00	9.7	55,900	20.7	
	事業所計			77	166,832	22,095.45	7.6	304,828	21.3	

(10) 林道・公道現況(2/2)

市 町 村 名			区 分		民有林面積 h a (B)	林道密度 A/B	林内公道 延長m (C)	林内道路 密度 (A+C)/B				
			林 道 (自動車道)									
			路線数	延長m (A)								
西部 農林水産事務所	東広島 農林事業所	竹原市		8	10,285	7,670.83	1.3	101,068	14.5			
		東広島市		(西条)	9	10,238	14,105.43	4.2	240,462	21.2		
				(八本松)	14	14,910						
				(高屋)	12	15,698						
				(志和)	12	18,290						
				(黒瀬)	8	5,274						
				(福富)	19	39,848						
				(豊栄)	8	17,492						
				(河内)	12	21,975						
				(安芸津)	8	13,304						
	小計			102	157,029							
	豊田郡		大崎上島町		(大崎)	2	4,538	584.85	7.8	9,300	23.7	
					(東野)			502.61	-	5,000	9.9	
					(木江)	3	6,675	372.14	17.9	5,000	31.4	
					小計	5	11,213	1,459.60	7.7	19,300	20.9	
事業所計					115	178,527	45,739.76	3.9	689,541	19.0		
事務所計				958	1,466,212	286,217.23	5.1	3,209,443	16.3			
東部 農林水産事務所	尾道 農林事業所	福山市		(福山)	20	31,409	14,781.02	4.4	123,400	12.8		
				(加茂)	7	18,177						
				(芦田)	2	4,996						
				(駅家)	9	10,847						
				(内海)	5	5,968						
				(新市)	7	10,245						
				(沼隈)	11	14,966						
				(神辺)	9	7,338						
				小計	70	103,946						
				府中		府中市					(府中)	24
	(協和)	12	16,409									
	(上下)	15	13,670									
	小計	51	52,691									
	神石郡		神石高原町					(油木)	20	40,371	6,996.92	5.8
					(神石)	37	57,654					
(豊松)					14	19,613						
(三和)					25	47,894						
小計					96	165,532						
計				217	322,169	62,296.99	5.2	684,853	16.2			
尾道		三原市		(三原)	30	24,975	11,633.30	2.1	72,600	8.4		
				(本郷)	9	19,228						
				(久井)	17	19,699						
				(大和)	26	36,757						
				小計	82	100,659						
		尾道市		尾道市		(尾道)	14	15,168	5,225.32	2.9	53,300	13.1
						(御調)	48	40,746				
						(向島)	4	2,742				
						(因島)	10	13,622				
						(瀬戸田)	2	2,336				
小計	78	74,614										
世羅郡		世羅町		(甲山)	31	38,100	7,404.06	5.1	81,010	16.1		
				(世羅)	18	33,936						
				(世羅西)	18	22,617						
				小計	67	94,653						
				事業所計							227	269,926
事務所計				444	592,095	122,886.98	4.8	1,401,476	16.2			
北部 農林水産事務所	三次市		(三次)	22	31,858	16,172.70	2.0	187,700	13.6			
			(君田)	25	35,950							
			(布野)	21	32,554							
			(作木)	11	27,934							
			(吉舎)	27	30,648							
			(三良坂)	15	10,247							
			(三和)	10	15,035							
			(甲奴)	7	8,623							
			小計	138	192,849							
			庄原市		庄原市					(庄原)	40	38,184
	(西城)	38					54,318					
	(東城)	54					52,604					
	(口和)	33					25,892					
	(高野)	19					46,655					
	(比和)	23					26,800					
(総領)	20	17,930										
小計	227	262,382										
事業所計				365	455,233	153,943.66	3.0	1,690,077	13.9			
県 計				1,767	2,513,539	563,047.87	4.5	6,300,996	15.7			

資料：民有林面積・林道延長(平成26年3月31日現在) 県林業課調べ

(12) 特用林産物生産量 (平成25年)

単位：木酢液、竹酢液(%) その他(kg)

市町名	区分	乾しいたけ	生しいたけ	まつたけ	えのきたけ	ひらたけ	ぶなしめじ	まいたけ	エリンギ	わさび	たけのこ	黒炭	竹炭	粉炭	木酢液	竹酢液	
西部農林水産事務所	広島市	79	23,080			998											
	大竹市										360						
	廿日市市	150	31,174					21,600		12,530							
	安芸高田市	235	4,952														
	安芸郡	府中町															
		海田町		250													
		熊野町		71								72					
		坂町															
	山県郡	安芸太田町	250	220													
		北広島町	155	19,556			1,880		852					20			10
	計	869	79,303			2,878		21,600	852	12,530	432		20			10	
呉農林事業所	呉市	565	14,461		356,000	108											
	江田島市		8,831										2,855			2,000	
	計	565	23,292		356,000	108							2,855			2,000	
東広島農林事業所	竹原市			6							2,766		1,100			700	
	東広島市	82	53,109					32,700									
	豊田郡 大崎上島町		506,254								3,000		450			540	
	計	82	559,363	6				32,700			5,766		1,550			1,240	
東部農林水産事務所	福山市	483	42,290			2					8	1,500		160	980		
	府中市	140	1,399	1							1,375						
	神石郡 神石高原町	1,900	1,100	94									1,000				
	計	2,523	44,789	95		2					1,383	1,500	1,000	160	980		
	尾道農林事業所	三原市	87	7,199				3,015,000		2,760,000							
		尾道市		15,884													
世羅郡 世羅町		195	68,400									6,500			200	100	
計		282	91,483				3,015,000		2,760,000			6,500			200	100	
北部農林水産事務所	三次市	1,759	47,929			2,560											
	庄原市	1,903	26,250									1,300			240	35	
	計	3,662	74,179			2,560						1,300			240	35	
県計		7,983	872,409	101	356,000	5,548	3,015,000	54,300	2,760,852	12,530	7,581	9,300	5,425	160	1,420	3,385	

資料：「平成26年における特用林産物の生産販売統計」(県林業課)

(13) 事業別の造林面積 (平成25年度) (1/2)

(単位: ha)

市町村		区分	合計	造林事業	治山事業	融資造林	森林農地整備センター	
西部農林水産事務所	広島市	(広島)	0.10	0.10				
		(湯来)						
		小計	0.10	0.10				
	廿日市市	大竹市						
		(廿日市)						
		(大野)						
		(佐伯)	8.30	0.20			8.10	
		(吉和)						
		(宮島)						
	小計	8.30	0.20			8.10		
	安芸高田市	(吉田)						
		(八千代)	1.87	1.87				
		(美土里)	0.19	0.19				
		(高宮)						
		(甲田)						
	小計	2.06	2.06					
	安芸太田町	(加計)						
		(筒賀)						
		(戸河内)						
	小計							
	北広島町	(芸北)	23.00				23.00	
		(大朝)	18.42	18.42				
		(千代田)	20.28	6.28			14.00	
		(豊平)	12.49	4.09			8.40	
	小計	74.19	28.79			45.40		
	府中町							
	海田町							
熊野町								
坂町								
呉農林事業所	呉市	(呉)						
		(音戸)						
		(倉橋)						
		(下蒲刈)						
		(蒲刈)						
		(安浦)						
		(川尻)						
		(豊浜)						
		(豊)						
	小計							
	江田島市	(江田島)						
		(能美)						
		(沖美)						
(大柿)								
小計								
東広島農林事業所	竹原市							
	東広島市	(東広島)	19.00	5.00			14.00	
		(黒瀬)	12.57	2.57			10.00	
		(福富)	3.86	3.86				
		(豊栄)	11.86	11.86				
		(河内)	1.31	1.31				
		(安芸津)	3.00	3.00				
	小計	51.60	27.60			24.00		
	上大島町	(大崎)						
		(東野)						
(木江)								
小計								
計			136.25	58.75		77.50		

(13) 事業別の造林面積 (平成25年度) (2/2)

(単位: ha)

市町村		区分	合計	造林事業	治山事業	融資造林	森林農地整備センター	
東部農林水産事務所	福山市	(福山)	12.38		12.38			
		(内海)						
		(沼隈)						
		(神辺)	6.20				6.20	
		(新市)						
		小計	18.58		12.38		6.20	
	府中市	(府中)						
		(上下)						
		小計						
	神石高原町	(油木)	0.36	0.36				
		(神石)						
		(豊松)	0.80	0.80				
		(三和)	6.03	0.53			5.50	
		小計	7.19	1.69			5.50	
	三原市	(三原)						
		(大和)	13.67	3.17			10.50	
		(本郷)	2.00	2.00				
		(久井)	19.62	10.62			9.00	
		小計	35.29	15.79			19.50	
	尾道市	(尾道)	1.44	1.44				
		(因島)						
		(瀬戸田)	9.22		9.22			
		(御調)	4.64	4.64				
		(向島)						
	小計	15.30	6.08	9.22				
	世羅町	(甲山)	14.73	11.63			3.10	
		(世羅)	9.03	5.93			3.10	
(世羅西)		1.50	1.50					
小計		25.26	19.06			6.20		
計			101.62	42.62	21.60		37.40	
北部農林水産事務所	三次市	(三次)						
		(君田)						
		(布野)	5.60				5.60	
		(作木)						
		(吉舎)	8.77	8.77				
		(三良坂)	18.38	18.38				
		(三和)	4.90				4.90	
		(甲奴)	7.00				7.00	
	小計	44.65	27.15			17.50		
	庄原市	(庄原)	10.00				10.00	
		(総領)	0.71	0.71				
		(西城)	22.90				22.90	
		(東城)	20.96	5.76			15.20	
		(口和)	9.30	0.30			9.00	
		(高野)	24.30				24.30	
		(比和)						
	小計	88.17	6.77			81.40		
	計			132.82	33.92			98.90
	県計			370.69	135.29	21.60		213.80

資料：県林業課調べ

(14) 施行主体別の造林面積（平成25年度）（1/2）

(単位:ha)

市町村		区分	合計	県	市町村	農林振興センター	森林組合・個人など	森林農地整備センター	
西部農林水産事務所	広島市	(広島)	0.10				0.10		
		(湯来)							
		小計	0.10				0.10		
	廿日市市	大竹市							
		(廿日市)							
		(大野)							
		(佐伯)	8.30				0.20	8.10	
		(吉和)							
		小計	8.30				0.20	8.10	
	安芸高田市	(吉田)							
		(八千代)	1.87				1.87		
		(美土里)	0.19				0.19		
		(高宮)							
		小計	2.06				2.06		
	安芸太田町	(加計)							
		(筒賀)							
		小計							
	北広島町	(芸北)	23.00					23.00	
		(大朝)	18.42				18.42		
		(千代田)	20.28				6.28	14.00	
小計		74.19				28.79	45.40		
府中町									
海田町									
熊野町									
坂町									
呉農林事業所	呉市	(呉)							
		(音戸)							
		(倉橋)							
		(下蒲刈)							
		(蒲刈)							
		(安浦)							
		(川尻)							
		(豊浜)							
		小計							
	江田島市	(江田島)							
		(能美)							
		(沖美)							
		(大柿)							
		小計							
東広島農林事業所	竹原市								
	(東広島)	19.00		5.00			14.00		
	(黒瀬)	12.57				2.57	10.00		
	(福富)	3.86				3.86			
	(豊栄)	11.86				11.86			
	(河内)	1.31				1.31			
	(安芸津)	3.00				3.00			
	小計	51.60		5.00		22.60	24.00		
	上島町	(大崎)							
		(東野)							
小計									
計			136.25		5.00	53.75	77.50		

(14) 施行主体別の造林面積（平成24年度）（2/2）

（単位：ha）

市町村		区分	合計	県	市町村	農林振興センター	森林組合・個人など	森林農地整備センター	
東部農林水産事務所	福山市	(福山)	12.38	12.38					
		(内海)							
		(沼隈)							
		(神辺)	6.20					6.20	
		(新市)							
		小計	18.58	12.38				6.20	
	府中市	(府中)							
		(上下)							
		小計							
	神石高原町	(油木)	0.36				0.36		
		(神石)							
		(豊松)	0.80				0.80		
		(三和)	6.03				0.53	5.50	
		小計	7.19				1.69	5.50	
	尾道農林事業所	三原市	(三原)						
			(大和)	13.67				3.17	10.50
			(本郷)	2.00				2.00	
			(久井)	19.62				10.62	9.00
			小計	35.29				15.79	19.50
		尾道市	(尾道)	1.44				1.44	
(因島)									
(瀬戸田)			9.22	9.22					
(御調)			4.64				4.64		
小計			15.30	9.22			6.08		
世羅町	(甲山)	14.73				11.63	3.10		
	(世羅)	9.03				5.93	3.10		
	(世羅西)	1.50				1.50			
	小計	25.26				19.06	6.20		
計			101.62	21.60		42.62	37.40		
北部農林水産事務所	三次市	(三次)							
		(君田)							
		(布野)	5.60					5.60	
		(作木)							
		(吉舎)	8.77				8.77		
		(三良坂)	18.38				18.38		
		(三和)	4.90					4.90	
		小計	44.65				27.15	17.50	
	庄原市	(庄原)	10.00					10.00	
		(総領)	0.71				0.71		
		(西城)	22.90					22.90	
		(東城)	20.96				5.76	15.20	
		(口和)	9.30				0.30	9.00	
		(高野)	24.30					24.30	
		小計	88.17				6.77	81.40	
	計			132.82			33.92	98.90	
	県計			370.69	21.60	5.00	130.29	213.80	

資料：県林業課調べ

3 県土の保全

(1) 保安林面積(民有林)(1/2)

(ha)

市町村	保安林種		水源 かん養	土砂流 出防備	土砂崩 壊防備	小計	4号以下		合計	
							単独	兼種		
西 部 農 林 水 産 事 務 所 （ 本 所 ）	広島市	中東南西区 (広島)		124		124	4	18	128	
		東区 (安芸)		623		623		81	623	
		安芸区	(船越)		53		53			53
			(瀬野川)		1,253		1,253	70	323	1,323
			(阿戸)	5	293	1	299			299
			(矢野)		242		242	38	194	280
		安佐南区	(祇園)		106		106			106
			(安古市)		220		220			220
			(佐東)		182		182			182
			(沼田)		1,027		1,027	50	26	1,078
安佐北区	(安佐)	971	327	6	1,305		2	1,305		
	(可部)	782	2,001	0	2,783	1	543	2,784		
	(高陽)	55	948	2	1,004	133	80	1,137		
	(白木)	2,189	210	3	2,402		348	2,402		
佐伯区	(五日市)		805	0	806	20	46	826		
	(湯来)		3,303	880	19	4,201	191	45	4,391	
小計			7,304	9,295	31	16,630	507	1,707	17,137	
大竹市	大竹市			2,404		2,404	342	156	2,746	
	(廿日市)			1,223	0	1,223	35	413	1,258	
	(大野)			3,840		3,840	129	1,420	3,968	
	(佐伯)		4,292	2,051	2	6,345	94	557	6,440	
	(吉和)		6,126	32		6,157			6,157	
	(宮島)									
	小計			10,417	7,145	2	17,565	258	2,390	17,824
	安芸郡	府中町			300		300	35	171	335
		海田町			82		82	71		152
		熊野町			689		689			689
坂			386		386	32	202	418		
山県郡	安芸太田町	(加計)	1,882	700	7	2,589	2		2,591	
		(筒賀)	3,053	204	65	3,322		497	3,322	
		(戸河内)	7,367	515	74	7,956	345	34	8,301	
		小計	12,302	1,419	146	13,868	346	531	14,214	
	北広島町	(芸北)	11,901	72		11,974	165	764	12,139	
		(大朝)	2,729	294	1	3,024			3,024	
(千代田)		2,842	330	0	3,173			3,173		
小計		3,381	175	1	3,557			3,557		
小計		20,854	872	2	21,728	165	764	21,893		
安芸高田市	(吉田)		764	614	3	1,381	22	11	1,402	
	(八千代)		714	330	2	1,046		99	1,046	
	(美土里)		2,247	10	2	2,260		8	2,260	
	(高宮)		2,684	273	4	2,961	3		2,964	
	(甲田)		696	169		865			865	
	(向原)		1,511	579		2,090			2,090	
小計		8,616	1,975	12	10,603	24	118	10,627		
計			59,494	24,568	193	84,254	1,781	6,040	86,035	
西部農 林水 産事 務所 （ 呉 農 林 事 業 所 ）	呉市	(呉)		3,411	15	3,425	65	425	3,490	
		(音戸)		30	1	32		3	32	
		(倉橋)		430	0	430	246		676	
		(下蒲刈)		54		54	5	20	59	
		(蒲刈)		21		21	2		23	
		(安浦)		1,222		1,222	119	73	1,341	
		(川尻)		699	0	699	70	474	769	
		(豊浜)		33		33	17		50	
		(豊)		16		16		11	16	
	小計			5,916	16	5,932	524	1,006	6,456	
	江田島市	(江田島)		708	1	708		147	708	
		(能美)		69		69			69	
		(沖美)		473	12	485			485	
		(大柿)		153	3	155			155	
		小計		1,402	15	1,418		147	1,418	
計			7,318	32	7,350	524	1,153	7,873		

(1) 保安林面積(民有林)(2/2)

市町村	保安林種	水源 かん養	土砂流 出防備	土砂崩 壊防備	小計	4号以下		合計		
						単独	兼種			
西部農林水産事務所(東広島農林事業所)	東広島市	(西条)		1,711		1,711	8	165	1,719	
		(八本松)	5	1,434		1,439	58	88	1,497	
		(志和)	655	452		1,107			1,107	
		(高屋)		1,077		1,077			1,077	
		(黒瀬)		1,081		1,081	5		1,086	
		(福富)	971	335		1,306		22	1,306	
		(豊栄)	535	850		1,385		58	1,385	
		(河内)	393	1,338	1	1,732	1	115	1,733	
	(安芸津)		1,332	2	1,334	362	364	1,696		
	小計	2,559	9,609	3	12,171	434	812	12,605		
	竹原市			2,919	6	2,925	7	250	2,931	
	豊田郡	大崎上島町	(大崎)		89		89	18		108
			(東野)		20		20			20
(木江)				139		139	32		171	
小計				249		249	50		299	
計		2,559	12,777	9	15,345	491	1,063	15,836		
東部農林水産事務所	福山市	(福山)	9	2,385	16	2,410	66	141	2,475	
		(内海)		290	1	291	7		298	
		(沼隈)		745	13	757		11	757	
		(神辺)		1,193	1	1,194			1,194	
		(加茂)	365	460		824			824	
		(芦田)		423		423			423	
		(駅家)	13	113		126			126	
	(新市)	85	460		545			545		
	小計	472	6,069	30	6,571	73	152	6,644		
	府中市	(府中)	187	1,071	28	1,286	17	12	1,303	
		(協下)	567	214		781			781	
		(上下)	1,099	603		1,702	42	13	1,745	
	小計	1,854	1,888	28	3,770	59	25	3,829		
	神石郡	神石高原町	(油木)	2,139	29	7	2,175			2,175
			(神石)	2,826	22	2	2,850	56		2,905
			(豊松)	1,220	11		1,231			1,231
			(三和)	2,027	388	1	2,417	2	25	2,418
小計			8,211	451	10	8,672	57	25	8,729	
計		10,537	8,408	68	19,013	190	202	19,202		
東部農林水産事務所(尾道農林事業所)	三原市	(三原)		3,289	17	3,306	22		3,328	
		(大和)	1,209	1,888	58	3,155			3,155	
		(本郷)		1,572	1	1,573		17	1,573	
		(久井)	43	1,105		1,148			1,148	
	小計	1,252	7,854	75	9,182	22	17	9,204		
	尾道市	(尾道)	24	2,086	6	2,116	7	4	2,123	
		(因島)		267		267		30	267	
		(瀬戸田)		166		166			166	
		(御調)	14	1,875	0	1,889			1,889	
		(向島)		81	1	83		16	83	
	小計	37	4,476	7	4,520	7	50	4,527		
	世羅郡	世羅町	(甲山)	1,369	2,705		4,074	1	166	4,075
			(世羅)	414	1,049		1,463		74	1,463
			(世羅西)	409	370	1	780		97	780
小計			2,192	4,124	1	6,317	1	336	6,318	
計		3,481	16,454	83	20,019	30	403	20,049		
北部農林水産事務所	三次市	(三次)	1,843	494	2	2,338			2,338	
		(君田)	4,090	92		4,182	19	8	4,200	
		(布野)	4,169	224		4,393	7		4,400	
		(作木)	4,883	83	2	4,968	37	33	5,005	
		(吉舎)	1,089	221	12	1,322			1,322	
		(三良坂)	451	54		504			504	
		(三和)	763	373	1	1,137		7	1,137	
		(甲奴)	713	238	2	954	5		959	
	小計	18,002	1,779	18	19,799	67	48	19,866		
	庄原市	(庄原)	2,826	439	3	3,268	29	106	3,297	
		(総領)	1,673	22		1,695			1,695	
		(西城)	9,691	273	8	9,972	786	213	10,758	
		(東城)	6,580	461	4	7,045	81	76	7,126	
		(口和)	2,348	140		2,488	5		2,494	
		(高野)	5,189	312		5,502			5,502	
		(比和)	4,523	283	25	4,831	150	88	4,981	
小計		32,830	1,929	41	34,801	1,052	483	35,853		
計		50,833	3,708	58	54,600	1,119	531	55,719		
県計		126,904	73,233	443	200,580	4,135	9,392	204,715		

資料: 県森林保全課調へ(平成27年3月31日現在)

4 自然保護

(1) 県自然環境保全地域等面積(1/2)

(単位:ha)

区 分		県自然環境保全地域				緑地環境保全地域		
		特別地区	野生動植物 保護地区	普通地区	総面積			
事務所	市郡・町・区							
西 部	広島市	中区						
		東区						
		南区						
		西区						
		安佐南区						
		安佐北区	66		71	137		
		安芸区					167	
		佐伯区						
	(湯来)	215		270	486	3		
	小計	281		341	623	170		
農 林	大竹市	(廿日市)						
		(佐伯)	55		38	93	4	
		(吉和)					47	
		(大野)						
		(宮島)						
	小計	55		38	93	51		
水 産	安芸郡	府中町						
		海田町						
		熊野町						
		坂町						
		(吉田)					95	
		(八千代)	34	(5)	23	57		
農 事	安芸高田市	(美土里)						
		(高宮)	15		38	53		
		(甲田)						
		(向原)					2	
		小計	49	(5)	61	110	97	
農 務	安芸太田町	(加計)				31		
		(筒賀)	31	(31)		31		
		(戸河内)	92			92		
		小計	123	(31)		123	31	
	山県郡	北広島町	(芸北)	83	(1)	191	273	
			(大朝)					4
			(千代田)					
(豊平)								
	小計	83	(1)	191	273	4		
	計	591	(37)	631	1,222	353		
農 林 事 業	呉市	(呉)						
		(下蒲刈)				2		
		(川尻)	40			40		
		(音戸)						
		(倉橋)						
		(蒲刈)					3	
		(安浦)					2	
		(豊浜)						
	(豊)							
		小計	40			40	7	
江田島市	(江田島)					91		
	(能美)							
	(神美)							
	(大柿)							
	小計					91		
	事業所計	40			40	98		

(1)県自然環境保全地域等面積(2/2)

(単位:ha)

区分		県自然環境保全地域				緑地環境保全地域	
		特別地区	野生動植物 保護地区	普通地区	総面積		
事務所	市郡・町・区						
東 部 農 林 水 産 事 務 所	竹原市						
	東広島市	(東広島)				74	
		(黒瀬)					
		(福富)					
		(豊栄)					
		(河内)				4	
		(安芸津)					
	小計					78	
	豊田郡	大崎上島町	(大崎)				
			(東野)				
(木江)							
事業所計					78		
事務所計		631	(37)	631	1,262	529	
東 部 農 林 水 産 事 務 所	福山市	(福山)				10	
		(内海)	2			2	
		(新市)					
		(沼隈)					
		(神辺)					
		小計	2			2	10
	府中市	(府中)					
		(上下)	37		8	45	
		小計	37		8	45	
	神石郡	神石高原町	(油木)	54			54
			(神石)				
			(豊松)	71		2	73
			(三和)				
			小計	125		2	127
	小計		164	(0)	10	174	22
尾 道 農 林 水 産 事 務 所	三原市	(三原)					
		(本郷)					
		(久井)					
		(大和)					
	小計						
	尾道市	(尾道)				8	
		(御調)					
		(向島)				1	
		(因島)					
		(瀬戸田)					
	小計					9	
	世羅郡	世羅町	(甲山)	12		32	44
			(世羅)	12			12
			(世羅西)	42		44	87
			小計	66		76	143
事業所計		66	(0)	76	143	29	
事務所計		230	(0)	86	317	51	
北 部 農 林 水 産 事 務 所	三次市	(三次)			10	10	
		(君田)	14			14	
		(布野)	4	(4)		4	
		(作木)	25	(2)	31	56	
		(吉倉)					
		(三良坂)					
		(三和)					
		(甲奴)	38			38	
	小計	81	(6)	41	122	161	
	庄原市	(庄原)				60	
		(西城)	42	(15)		42	
		(東城)	23	(14)		23	
		(口和)	43		38	81	
		(高野)	110		11	121	
		(比和)	88			88	
(総領)							
小計	306	(29)	49	355	78		
事務所計		387	(35)	90	477	239	
県計		1,248	(73)	806	2,054	818	

資料：県自然環境課調べ（平成27年4月1日現在）

端数処理を行っているため、総数と内訳の計が一致しない場合がある。

(2) 自然公園面積(1/2)

(単位:ha)

事務所	区分 市郡・町・区	国立公園							国定公園					県立自然公園				自然公園面積				
		総数	特別地域				普通地域	総数	特別地域				総数	特別地域								
			総数	特別保護地区	第1種	第2種			第3種	特別保護地区	第1種	第2種		第3種	第1種	第2種	第3種					
西 部	広島市	中区																				
		東区																				
		南区	141	141		4	137														141	
		西区																				
		安佐南区																				
		安佐北区																				
		安芸区																				
		佐伯区 (湯来)																				
	小計	141	141		4	137								925	196	222	507			925		
	大竹市	3	3		3										499	108	94	297		502		
農 林	廿日市市	(廿日市)	101	101			101													101		
		(佐伯)																				
		(吉和)							5,138	3	510	600	4,025								5,138	
		(大野)																				
		(宮島)	3,020	3,020	203	1,281	880	656													3,020	
水 産	安芸郡	小計	3,121	3,121	203	1,281	981	656						5,138	3	510	600	4,025			8,259	
		府中町																				
		海田町																				
		熊野町																				
		坂町																				
小計	3,265	3,265	203	1,288	1,118	656		5,138	3	510	600	4,025	1,424	304	316	804				9,827		
事 務 所	安芸高田市	(吉田)																				
		(八千代)																				
		(美土里)																				
		(高宮)																				
		(甲田)																				
		(向原)																				
	小計																					
	山県郡	安芸太田町	(加計)																			
			(筒賀)																			
			(戸河内)								5,915	508	408	3,285	1,714							5,915
小計										5,915	508	408	3,285	1,714							5,915	
(芸北)										4,336	181	237	823	3,095							4,336	
北広島町	(大朝)	(千代田)																				
		(豊平)																				
		小計								4,336	181	237	823	3,095							4,336	
		小計								10,251	689	645	4,108	4,809							10,251	
農 林 業 所	呉市	(呉)	838	339			339		499												838	
		(下蒲刈)																				
		(川尻)	645	645																		645
		(音戸)																				
		(倉橋)	1,388	642		3	639		746													1,388
		(蒲刈)																				
		(安浦)	946	369			66	303	577												946	
	(豊浜)																					
	(豊)	403	35			35		368													403	
	小計	4,220	2,030		3	1,079	948	2,190													4,220	
江田島市	(江田島)	(能美)																				
		(神美)	76	6		6			70												76	
		(大楠)																				
小計	76	6		6			70													76		
小計	4,296	2,036		9	1,079	948	2,260													4,296		

(2) 自然公園面積(2/2)

(単位:ha)

事務所	区分	国立公園							国定公園					県立自然公園				自然公園面積			
		総数	特別地域			普通地域	総数	特別地域			特別地域										
	市郡・町・区	総数	総数	特別保護地区	第1種	第2種	第3種	普通地域	総数	特別保護地区	第1種	第2種	第3種	総数	第1種	第2種	第3種				
東 広 島 農 林 事 業 所	東広島市	竹原市	196	196			196											196			
		(東広島)																			
	農林	小計	(黒瀬)																		
			(豊富)																		
			(豊栄)																		
			(河内)													260	7	196	57	260	
			(安芸津)	8	8			8												8	
	事業	豊田郡	大崎上島町	(大崎)	212	88		2	86	124										212	
				(東野)	138	46		9	37	92										138	
				(木江)	277	47			47	230											277
				小計	627	181		11	170	446											627
				小計	831	385		11	374	446							260	7	196	57	1,091
				計	8,392	5,686	203	1,308	2,571	1,604	2,706	15,389	692	1,155	4,708	8,834	1,684	311	512	861	25,465
	東 部 農 林 水 産 事 務 所	福山市	(福山)	492	266		15	251	226						281	93	108	80	773		
(内海)			10	10			10												10		
(新市)																					
(沼隈)			123	123			123												123		
(神辺)																					
府中市		小計	(府中)	625	399		15	384	226						281	93	108	80	906		
			(上下)																		
			小計																		
神石郡		神石高原町	(油木)							73			73						73		
			(神石)							476		112	364						476		
			(豊松)																		
			(三和)																		
			小計							549		112	437			30	19	11		30	
小計		625	399		15	384		226	549		112	437		311	112	119	80	1,485			
尾 道 農 林 事 務 所	三原市	(三原)	432	432			432							1,347	65	301	981	1,779			
		(本郷)												354	53	32	269	354			
		(久井)												9		4	5	9			
		(大和)																			
		小計	432	432			432							1,710	118	337	1,255	2,142			
	尾道市	小計	(尾道)	126	126			126											126		
			(御調)																		
			(向島)	229	229			211	18										229		
			(因島)	495	495			495											495		
			(瀬戸田)	382	202		2	200	180										382		
	小計	1,232	1,052		2	1,032	180											1,232			
	世羅郡	世羅町	(甲山)																		
			(世羅)																		
			(世羅西)																		
小計																					
小計	1,664	1,484		2	1,464	18	180						1,710	118	337	1,255	3,374				
計	2,289	1,883		17	1,848	18	406	549		112	437		2,021	230	456	1,335	4,859				
北 部 農 林 水 産 事 務 所	三次市	(三次)												1,838	9	65	1,764	1,838			
		(君田)																			
		(布野)																			
		(作木)																			
		(吉舎)																			
		(三良坂)																			
	庄原市	小計	(三和)																		
			(甲奴)																		
			(庄原)																		
			(西城)							2,423		112	1,692	619					2,423		
			(東城)							1,831		150	1,518	163					1,831		
			(口和)																		
			(高野)													898		124	774	898	
			(比和)							539		64	438	37					539		
小計							4,793		326	3,648	819		898		124	774	5,691				
小計	4,793	3,648		326	3,648	819	2,736		326	3,648	819		2,736	9	189	2,538	7,529				
計	10,681	7,569	203	1,325	4,419	1,622	3,112	20,731	692	1,593	8,793	9,653	6,441	550	1,157	4,734	37,853				

資料：県自然環境課調査（平成27年4月1日現在）

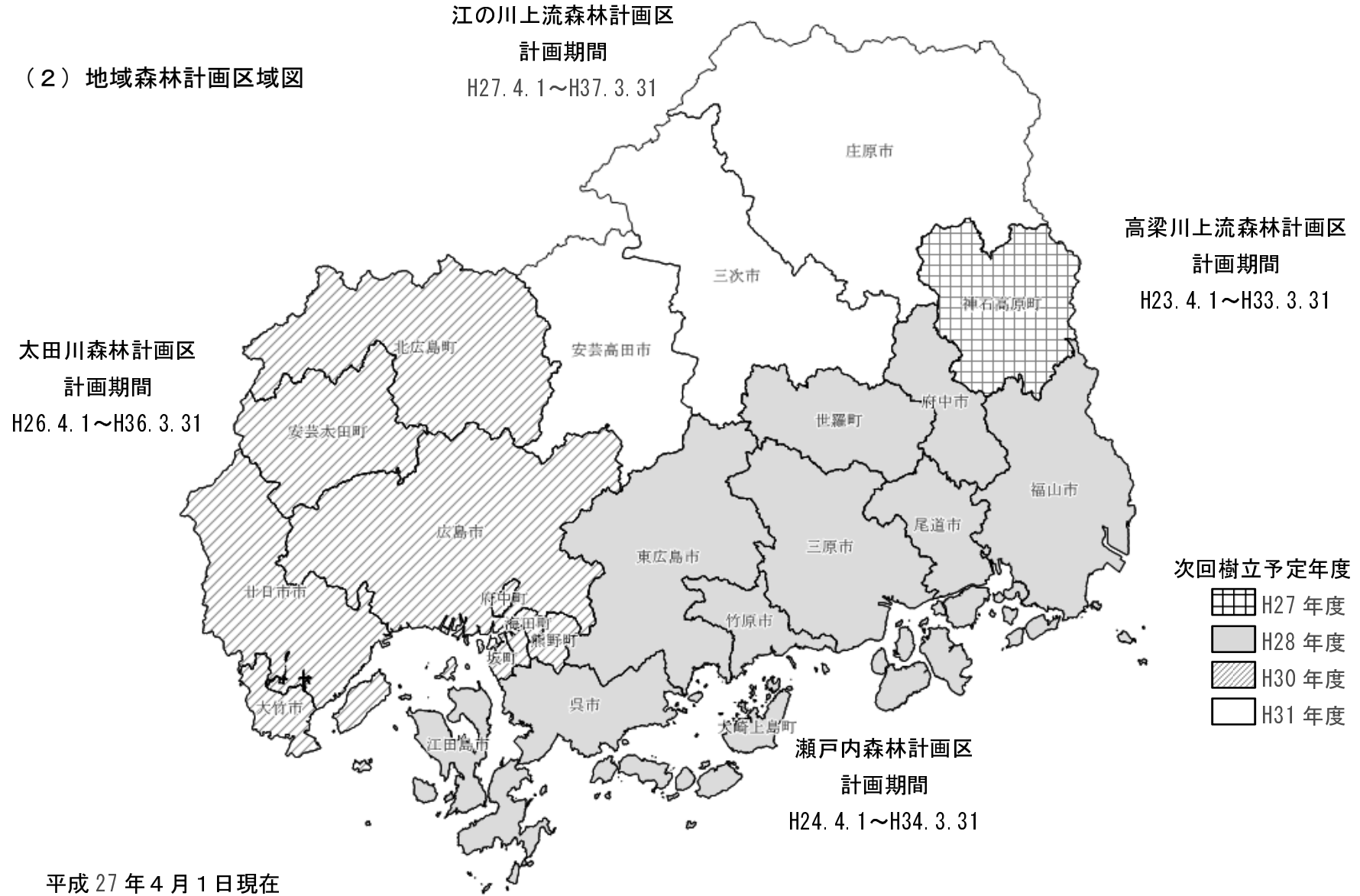
Ⅲ 地域指定区分図

(1) 農林水産事務所所管区域図

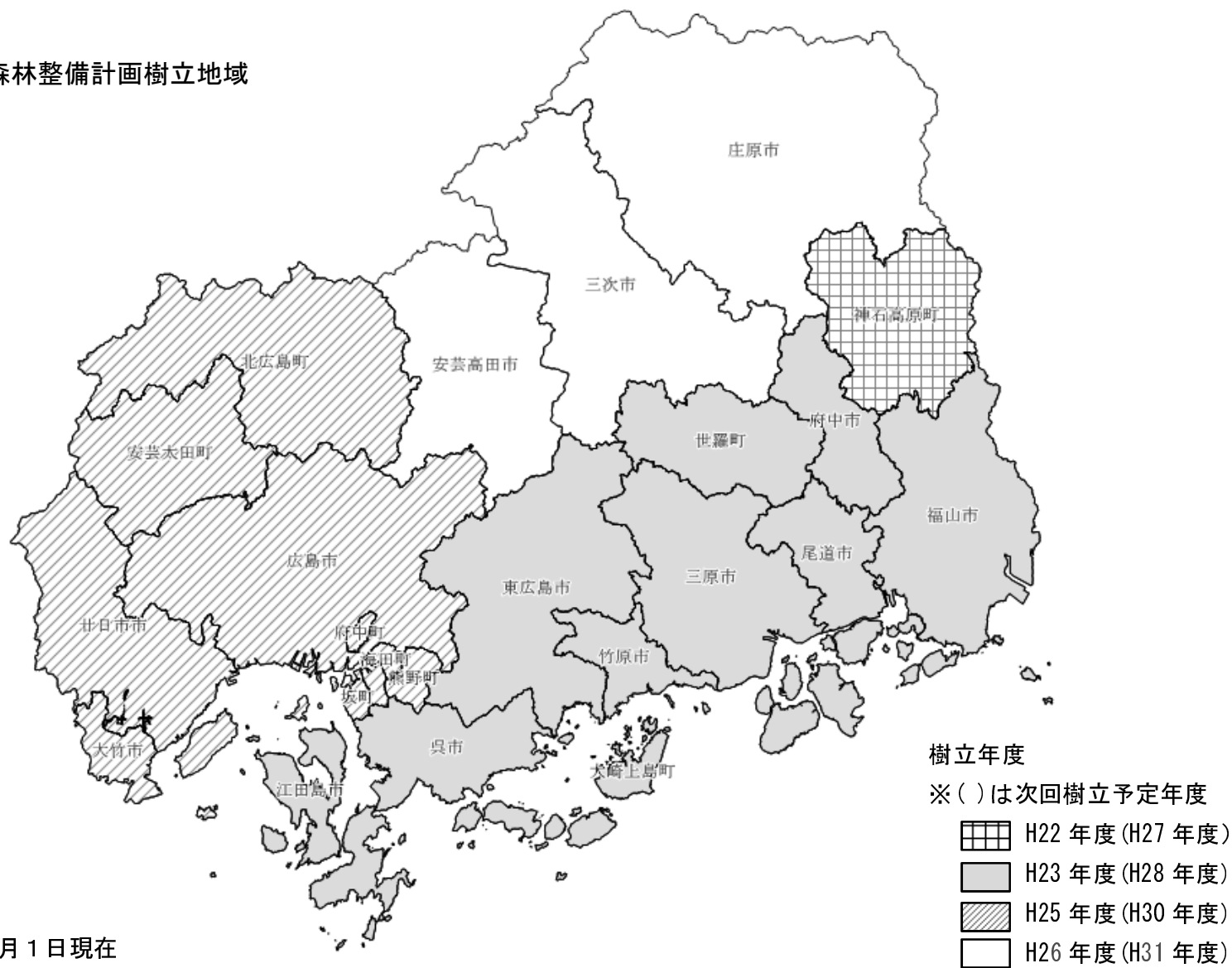


平成 27 年 4 月 1 日現在

(2) 地域森林計画区域図

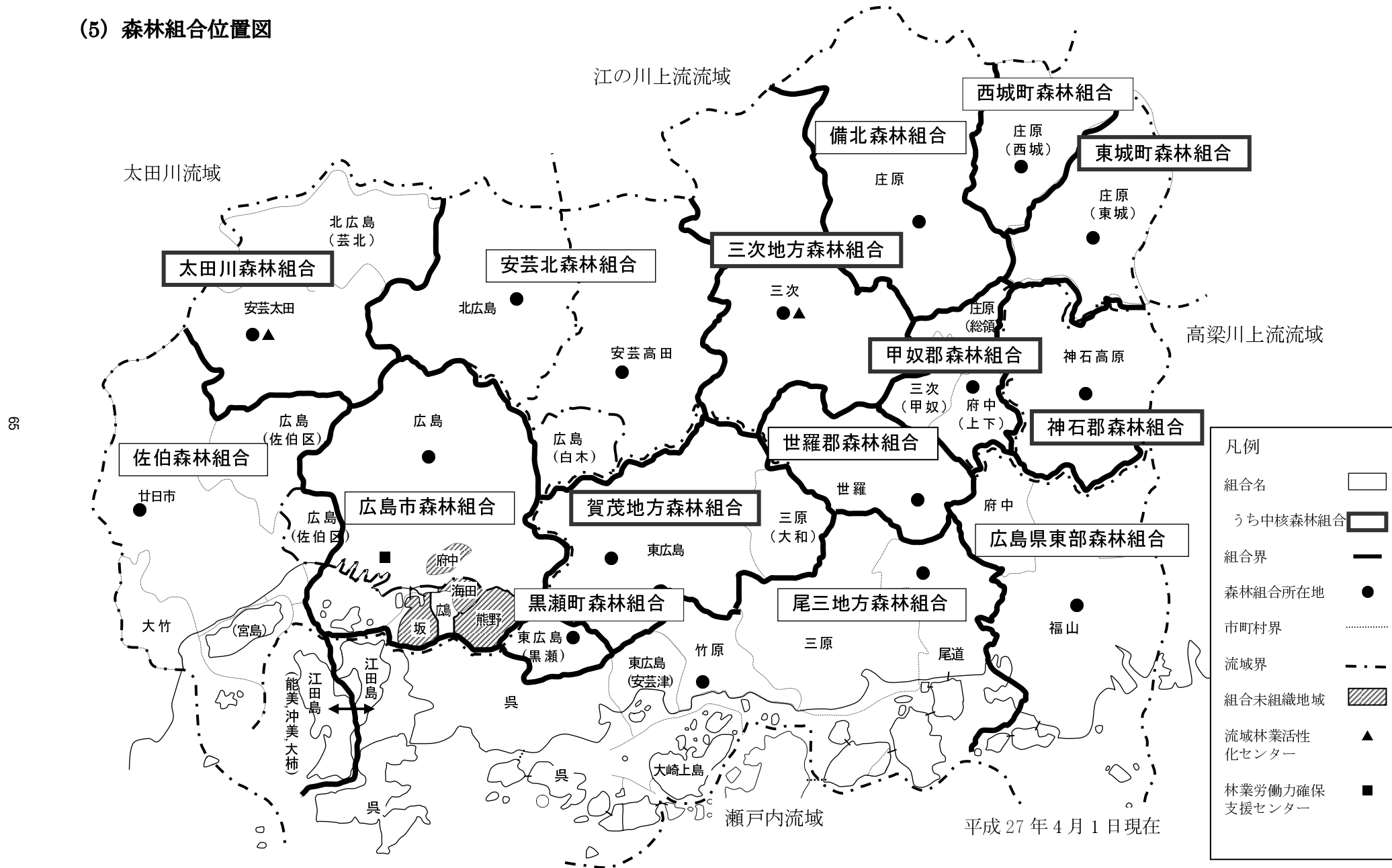


(3) 市町村森林整備計画樹立地域



平成 27 年 4 月 1 日現在

(5) 森林組合位置図



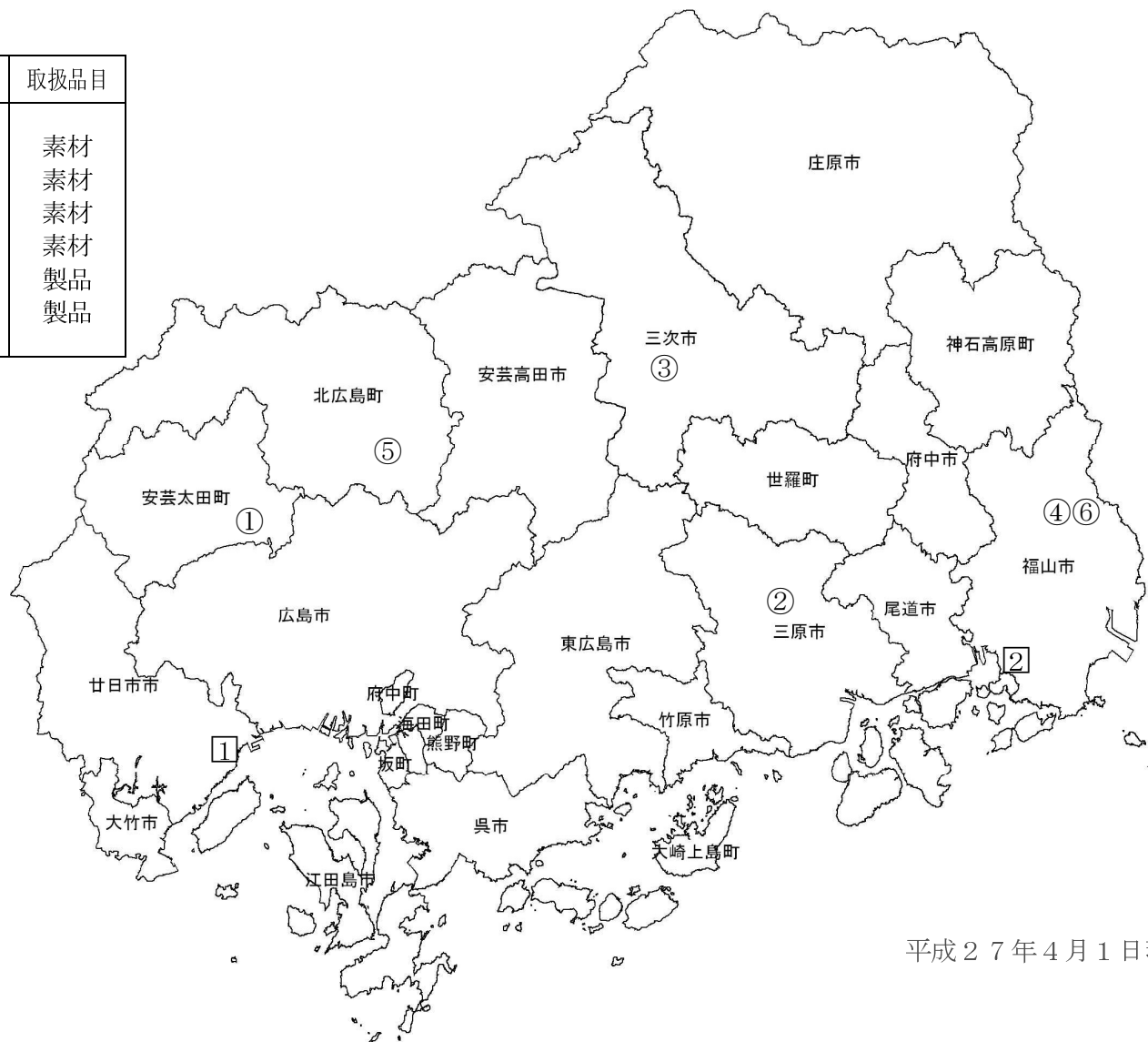
(6) 木材団地等市町図

木材市場

番号	名称	取扱品目
①	広島林産中市協同組合	素材
②	広島県森連三原久井木材共販所	素材
③	広島県森連三次木材共販所	素材
④	(株)福山中央木材市場	素材
⑤	(株)新宮広島木材市場	製品
⑥	(株)岡山木材相互市場福山営業所	製品

木材工業団地

番号	名称
①	廿日市木材工業団地
②	機織工業団地



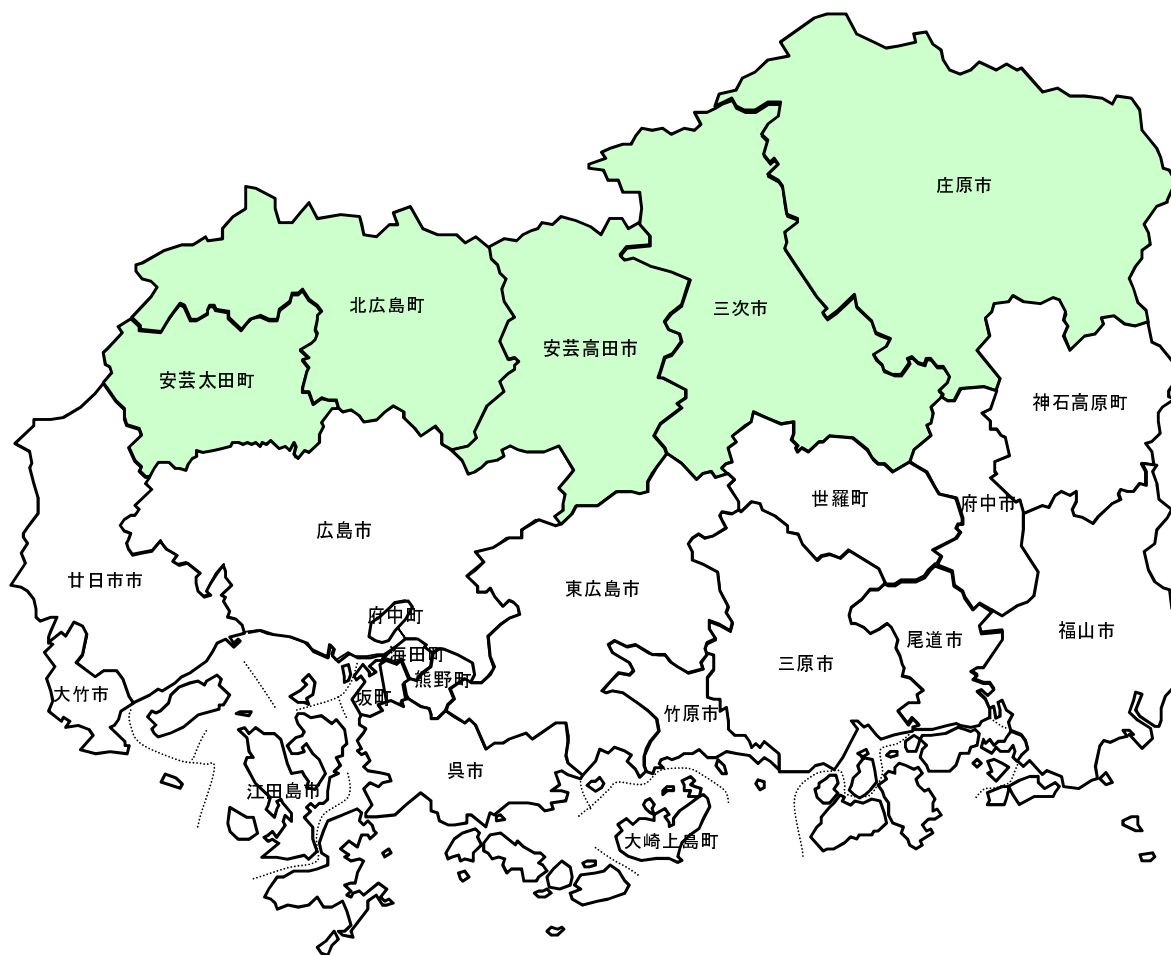
平成27年4月1日現在

(7) 地域再生基盤強化交付金（道整備交付金：林道）実施市町

(単位:千円)

路線名	市町名	事業期間	全体事業費
三谷塩明	安芸太田町	H17～H20	572,060
細見大塚	北広島町	H18～H31	2,415,100
上奥原	北広島町	H22～H23	27,000
椎谷	北広島町	H24～H25	33,000
鹿渡原	北広島町	H17～H20	43,000
大原	安芸太田町	H17	25,000
平家	北広島町	H17～H20	74,000
杳ヶ原女節	庄原市	H17～H21	230,500
作木大和	三次市	H18～H22	676,700
東城中央	庄原市	H18～H31	1,939,760
界谷小峠その1	庄原市	H18～H23	301,200
界谷小峠その2	庄原市	H23～H31	878,700
河内高野	庄原市	H22～H31	1,106,300
横谷高暮	三次市・庄原市	H22～H31	934,200
黒鞆	三次市	H18～H24	404,640
摺滝	三次市	H17～H18	40,000
滝の上	三次市	H18～H21	66,600
毛無俵原	庄原市	H17～H18	20,000
大忠平石	三次市	H17	30,000
南古頃	庄原市	H17～H21	127,500
入江戸島	安芸高田市	H23～H27	425,000
合計			10,370,260

(H27年4月1日現在)



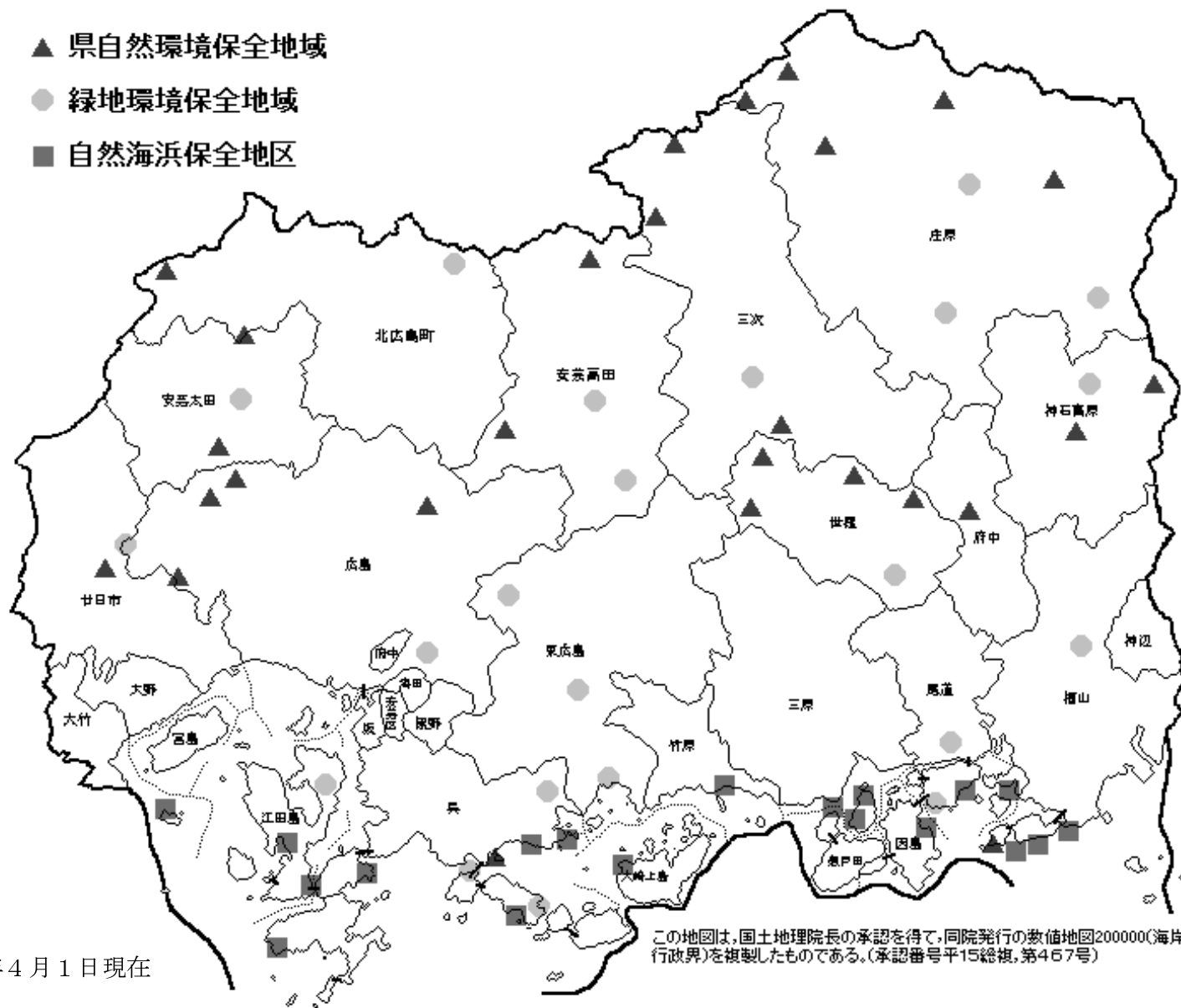
(8) 林業・木材産業等振興施設整備事業（林業構造改善事業）実施市町図

凡 例
林業山村活性化林業構造改善事業
◎総合型
◎産地形成型
◎資源活用型
◎地域活性化型
◎美しい森林むらづくりモデル事業
◎新・美しい森林むらづくりモデル事業
◎中山間林業活性化モデル事業
◎経営基盤強化林業構造改善事業
◎経営体育成型（担い手育成型）
◎地域林業経営確立林業構造改善事業
◎地域林業経営集約化型
◎景気対策臨時緊急特別林業構造改善事業
◎景気対策臨時緊急特別林業構造改善事業
◎経済新生緊急特別林業構造改善事業
◎経済新生緊急特別林業構造改善事業
◎木質資源有効利用緊急特別林業構造改善事業
◎木質資源有効利用緊急特別林業構造改善事業
◎林業・木材産業構造改革事業
◎地域材利用促進対策事業
◎林業経営構造対策事業
◎林業・木材産業等振興施設整備事業
◎林業・木材産業等振興施設整備事業



(10) 県自然環境保全地域等位置図

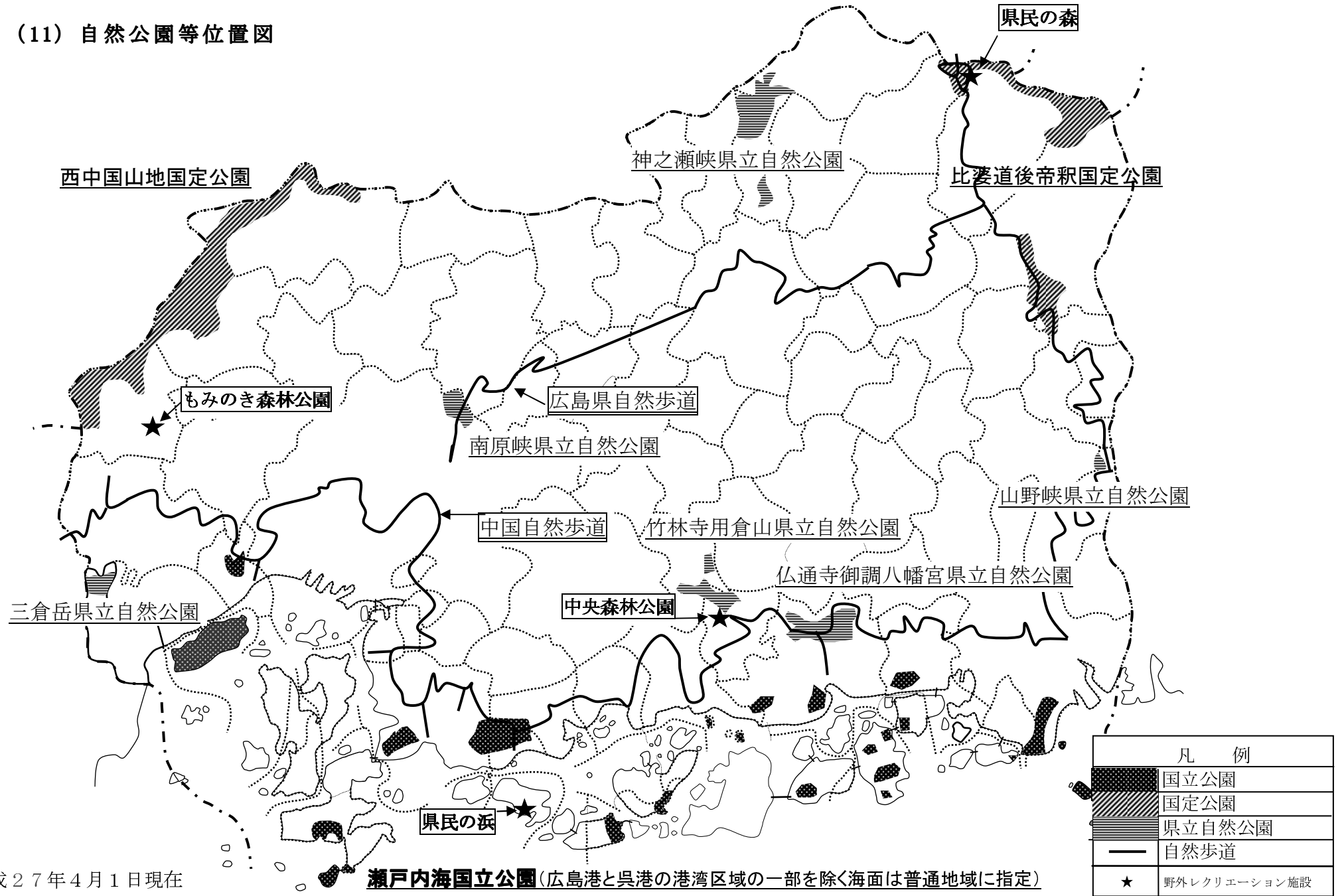
- ▲ 県自然環境保全地域
- 緑地環境保全地域
- 自然海浜保全地区



平成27年4月1日現在

この地図は、国土地理院長の承認を得て、同院発行の数値地図200000(海岸線・行政界)を複製したものである。(承認番号平15総複,第457号)

(11) 自然公園等位置図



平成27年4月1日現在

IV 一般資料

世界農林業センサスに係る資料について

「2000年版」から、調査対象が次のとおり変更されているので留意してください。

< 林業事業体の定義及び実査対象の下限の変更 >

定義……………	保有山林面積	10a 以上	→1ha 以上
実査対象			
林家のうち農家林家	〃	10a 以上	→3ha 以上
〃 非農家林家	〃	10a 以上	→3ha 以上
林家以外の林業事業体	〃	1ha 以上	→10ha 以上

1 県勢

表1 土地面積

区分	総面積	森林	耕地	その他
面積(ha)	847,938	611,545	58,254	178,139
構成比(%)	100	72.1	6.9	21.0

資料：1 総面積 「平成26年度全国都道府県市町村別面積」 (国土交通省国土地理院) (平成26年10月1日現在)

資料：2 森林 県林業課調べ (平成27年4月1日現在)

森林は国有林と民有林を含む。

資料：3 耕地 「2010年農林業センサス農山村地域調査」 (農林水産省大臣官房統計部)

表2 土地利用基本計画に基づく地域の指定区分

区分	面積(ha)	構成比(%)	
五地域	都市地域	274,800	17.7%
	農業地域	603,793	38.8%
	森林地域	634,394	40.8%
	自然公園地域	37,973	2.4%
	自然保全地域	2,359	0.2%
計	1,553,319	99.9%	
白地面積	1,918	0.1%	
計	1,555,237	100.0%	

資料：環境県民局 環境県民総務課調べ (平成27年4月1日現在)

表3 人 口

(単位：人，%)

区 分	年次	総人口	性 別		年 齢 別			年齢不詳
			男	女	0～14	15～64	65～	
実 数	50	2,646,324	1,296,677	1,349,647	633,219	1,777,306	235,015	784
	55	2,739,161	1,336,806	1,402,355	647,154	1,811,865	279,132	1,010
	60	2,819,200	1,373,853	1,445,347	615,159	1,879,843	323,455	743
	H2	2,849,847	1,385,292	1,464,550	525,256	1,936,818	381,477	6,296
	7	2,881,748	1,398,986	1,482,762	466,553	1,956,268	456,497	2,430
	12	2,878,915	1,392,496	1,486,419	428,035	1,916,796	531,537	2,547
	17	2,876,642	1,390,190	1,486,452	403,271	1,858,849	600,545	13,977
	22	2,860,750	1,380,671	1,480,079	386,810	1,765,036	676,660	32,244
構成比	50	100.0	49.0	51.0	23.9	67.2	8.9	0.0
	55	100.0	48.8	51.2	23.6	66.2	10.2	0.0
	60	100.0	48.7	51.3	21.8	66.7	11.5	0.0
	H2	100.0	48.6	51.4	18.4	68.0	13.4	0.2
	7	100.0	48.5	51.5	16.2	67.9	15.8	0.1
	12	100.0	48.4	51.6	14.9	66.6	18.4	0.1
	17	100.0	48.3	51.7	14.0	64.6	20.9	0.4
	22	100.0	48.3	51.7	13.7	62.4	23.9	1.1

資料：「国勢調査報告」（総務省統計局）

表4 産業別就業者数

(単位：人，%)

区 分	年次	総 数	第1次産業	林業・狩猟業	第2次産業	第3次産業	分類不能
実 数	60	1,363,685	115,984	2,112	464,721	780,109	2,871
	H2	1,414,268	88,934	(林業)1,634	486,415	832,912	6,007
	7	1,472,610	83,251	(林業)1,428	469,216	911,549	8,594
	12	1,428,326	65,937	(林業)1,370	423,026	923,587	15,776
	17	1,398,474	59,924	(林業)727	380,350	936,003	22,197
	22	1,343,318	43,953	(林業)1,331	340,016	894,762	64,587
構成比	60	100.0	8.5	0.2	34.1	57.2	0.2
	H2	100.0	6.3	0.1	34.4	58.9	0.4
	7	100.0	5.6	0.1	31.9	61.9	0.6
	12	100.0	4.6	0.1	29.6	64.7	1.1
	17	100.0	4.5	0.1	28.3	4.3	1.6
	22	100.0	3.4	0.1	26.6	70.0	4.8

資料：「国勢調査報告」（総務省統計局）

表5 年代別産業就業者数

年 齢 (5歳階級)	総 数	第 1 次 産 業			第2次産業	第3次産業	
		総数	A 農業	B 林業	C 漁業	総数	総数
平成22年 総 数	1,343,318	43,953	39,299	1,331	3,323	340,016	894,762
15～19	18,587	123	85	9	29	3,790	12,684
20～24	87,564	565	428	41	96	20,446	60,863
25～29	115,818	842	617	87	138	29,803	79,050
30～34	132,458	1,038	768	103	167	36,191	89,084
35～39	163,238	1,309	965	138	206	46,189	108,750
40～44	143,747	1,177	852	112	213	38,712	98,248
45～49	135,728	1,295	956	131	208	34,038	95,681
50～54	132,796	1,922	1,475	169	278	32,221	94,564
55～59	140,775	3,091	2,553	175	363	40,181	93,098
60～64	133,023	6,249	5,550	175	524	35,470	85,733
65～69	68,850	6,871	6,323	94	454	13,955	43,040
70～74	34,822	6,839	6,429	57	353	5,608	19,084
75～79	20,263	6,740	6,493	31	216	2,226	8,788
80～84	10,834	4,193	4,125	6	62	865	4,199
85～	4,815	1,699	1,680	3	16	321	1,896
平均年齢	46.1	—	67.0	50.0	56.1	—	—

資料：「平成22年度国勢調査報告」（総務省統計局）

2 森林資源

表6 所有形態別森林面積・蓄積

(単位：ha, m³, %)

所有形態		面積・蓄積	面積	構成比	蓄積	ha当たり (m ³)	
総		数	611,545	100.00	107,308,704	175	
国有林	総	数	48,591	7.95	-	-	
	林野庁 所管	総	数	47,226	7.72	9,145,223	194
		国有林		44,488	7.27	-	-
		官公造林地		2,738	0.45	-	-
	その他省庁管轄		1,365	0.22	-	-	
民有林	総	数	562,954	92.05	98,163,481	174	
	公有林	総	数	50,913	8.33	8,828,373	173
		県有林		8,673	1.42	1,999,311	231
		市町村有林		34,001	5.56	5,819,305	171
		財産区有林		8,238	1.35	1,009,757	123
	私有林	総	数	512,042	83.73	89,335,108	174
		個人有林		412,225	67.41	70,302,798	171
		個人有林以外		66,454	10.87	11,268,314	170
		森林総合研究所有林		15,843	2.59	3,695,058	233
県農林振興センター有林			17,519	2.86	4,068,938	232	

資料：1 国有林のうち、林野庁所管は「国有林の地域別の森林計画書」（近畿中国森林管理局、平成26年4月1日現在）による。

2 国有林のうち、林野庁所管以外は「2010年世界農業センサス」（農林水産省大臣官房統計部）による。

3 民有林は、県林業課調べ（平成26年4月1日現在）

注：数値は四捨五入のため、内訳が一致しない場合がある。

表7 民有林の主要樹種別面積・蓄積

(単位：ha, m³, 束, %)

区分		面積・蓄積	面積	構成比	蓄積	ha当たり (m ³)	
総数			562,954	100.00	98,163,481	174	
立木地	総	数	550,152	97.73	98,163,481	178	
	針葉樹	総	数	341,147	60.60	75,150,339	220
		すぎ		48,076	8.54	17,333,002	361
		ひのき		97,437	17.31	22,771,314	234
		まつ		195,004	34.64	34,898,001	179
		その他		630	0.11	148,022	235
	広葉樹		209,005	37.13	23,013,142	110	
	竹林		2,440	0.43	3,649,742	-	
	更新困難地		747	0.13	-	-	
無立木地		9,616	1.71	-	-		

資料：県林業課調べ（平成26年4月1日現在）

注：数値は四捨五入のため、内訳が一致しない場合がある。

図2 民有林の齢級別面積構成（平成27年4月1日現在）

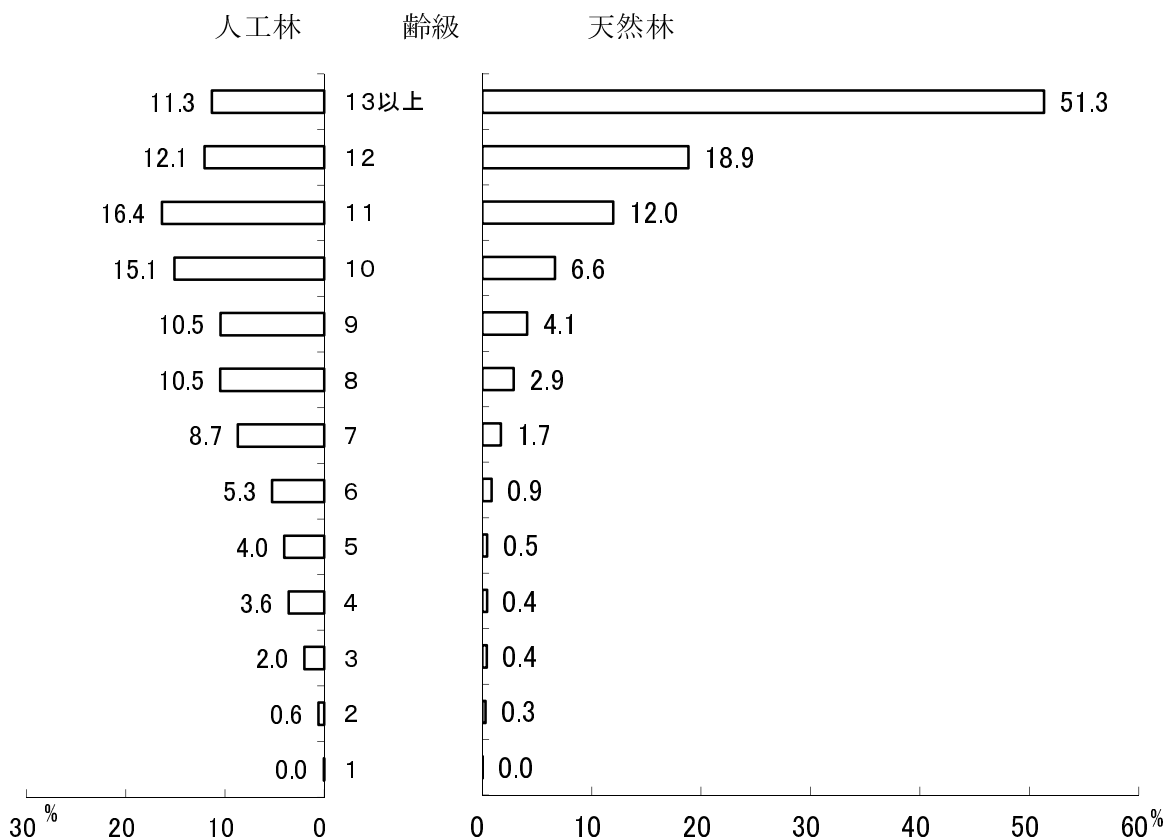


表8 民有林の機能別面積

(単位：ha)

機能別 森林計画区	民有林面積	木材の生産機能の維持増進を図るための森林施業を推進すべき森林	水源の涵養の機能の維持増進を図るための森林施業を推進すべき森林	土地に関する災害の防止及び土壌の保全の機能の維持増進を図るための森林施業を推進すべき森林	快適な環境の形成の機能の維持増進を図るための森林施業を推進すべき森林	保健文化機能の維持増進を図るための森林施業を推進すべき森林
総数	562,954	267,915	431,030	83,053	24,084	65,093
高梁川上流	26,932	20,813	26,931	864	0	1,031
江の川上流	192,178	110,515	192,178	8,859	95	8,996
太田川	180,148	121,673	141,905	24,799	5,082	21,658
瀬戸内	163,697	14,914	70,016	48,532	18,907	33,409

資料：県林業課調べ（平成26年4月1日現在）

注：機能別面積はそれぞれ重複があるため、これらの合計は民有林面積とは一致しない。

注：数値は四捨五入のため、内訳が一致しない場合がある。

3 林道・造林

A 林道

表9 林内路網の現況

(平成25年度末現在)

林道	林内公道	基幹的作業道	林内路網延長	林内路網密度
2,519km	6,301km	590km	9,410km	16.7

資料：県林業課調べ

表10 林道の開設実績

(単位:m, 千円)

区分 \ 年度		25	24	23	22	21
延長	総数	10,225	14,873	3,902	6,668	6,941
	森林環境保全	3,708	2,576	—	—	2,004
	森林居住環境	—	—	—	983	4,601
	道整備交付金	2,047	5,196	2,174	2,427	—
	農山漁村地域整備交付金	3,814	1,172	0	2,687	—
	地域自主戦略交付金	—	5,164	1,351	—	—
	美しい森林づくり基盤整備交付金	—	—	—	274	—
	県単林道	656	765	377	297	336
事業費	総数	1,483,304	2,573,593	1,399,670	1,501,219	1,686,480
	森林環境保全	112,476	150,843	—	—	491,780
	森林居住環境	—	—	—	354,138	1,144,700
	道整備交付金	611,579	1,166,549	586,454	595,827	—
	農山漁村地域整備交付金	719,999	450,000	37,427	467,254	—
	地域自主戦略交付金	—	735,951	728,489	—	—
	美しい森林づくり基盤整備交付金	—	—	—	30,000	—
	県単林道	39,250	70,250	47,300	54,000	50,000

表11 林道の改良実績

(単位:m, 千円)

区 分		年 度				
		25	24	23	22	21
延 長	総 数	99	133	261	2,437	311
	森 林 環 境 保 全	—	—	—	—	109
	森 林 居 住 環 境	—	—	—	—	—
	道 整 備 交 付 金	—	—	—	—	—
	農 山 漁 村 交 付 金	—	—	—	—	—
	地 域 自 主 交 付 金	—	—	—	—	—
	美 しい 森 林 交 付 金	—	—	—	2,031	—
	県 単 林 道	99	133	261	406	202
事 業 費	総 数	5,000	15,250	11,660	167,032	38,600
	森 林 環 境 保 全	—	—	—	—	13,600
	森 林 居 住 環 境	—	—	—	—	—
	道 整 備 交 付 金	—	—	—	—	—
	農 山 漁 村 交 付 金	—	—	—	—	—
	地 域 自 主 交 付 金	—	—	—	—	—
	美 しい 森 林 交 付 金	—	—	—	139,792	—
	県 単 林 道	5,000	15,250	11,660	27,240	25,000

表12 林道の舗装実績

(単位:m, 千円)

区 分		年 度				
		25	24	23	22	21
延 長	総 数	1,317	3,164	1,200	22,468	9,904
	森 林 環 境 保 全	—	—	—	6,634	—
	農 免 林 道	—	—	—	—	9,344
	道 整 備 交 付 金	1,060	1,063	584	770	—
	地 域 自 主 交 付 金	—	—	—	—	—
	美 しい 森 林 交 付 金	—	—	—	13,018	—
	県 単 林 道	257	2,101	616	2,046	560
事 業 費	総 数	6,500	26,332	9,898	531,635	187,500
	森 林 環 境 保 全	—	—	—	115,050	—
	農 免 林 道	—	—	—	—	180,000
	道 整 備 交 付 金	4,500	11,932	5,898	46,110	—
	地 域 自 主 交 付 金	—	—	—	—	—
	美 しい 森 林 交 付 金	—	—	—	337,635	—
	県 単 林 道	2,000	14,400	4,000	32,840	7,500

表13 林道施設災害の復旧実績

(単位:m, 千円)

区 分		年 度				
		25	24	23	22	21
延 長	総 数	261	460	688	5,004	884
	過 年 災	45	339	109	109	—
	現 年 災	216	121	579	4,895	884
事 業 費	総 数	36,130	61,972	95,596	777,321	112,822
	過 年 災	13,331	22,180	40,182	39,595	—
	現 年 災	22,799	39,792	55,414	737,726	112,822

B 造 林

表14 人工造林の実績

(単位:ha)

区 分		H25	H24	H23	H22	H21
事業別	造林事業	135	148	171	123	174
	治山事業	22	58	39	60	81
	融資造林	0	0	0	0	0
	森林農地整備センター造林	214	155	50	113	304
施行主体別	県	22	58	0	60	81
	市町村	5	8	9	30	105
	農林振興センター	0	0	0	0	0
	森林組合・個人など	130	140	153	94	69
	森林農地整備センター	214	155	50	112	304
樹種別	スギ	11	12	11	3	6
	ヒノキ	287	217	166	163	439
	マツ	39	28	34	47	38
	その他	34	104	40	76	105
人工造林 計		371	361	212	296	559

資料: 県林業課調べ

表15 造林事業の実績(面積・延長)

(単位:ha・m)

作業区分	H25	H24	H23	H22	H21
人工造林	135	148	163	123	174
下刈	648	664	700	906	1,021
雪起こし	38	54	99	46	62
枝打ち	534	644	447	624	618
除・間伐	1,545	1,798	1,405	2,848	3,589
改良	5	0	1	0	0
作業路	(1,905)	(17,303)	(0)	(0)	(0)
その他	716	703	293	258	364
合 計	3,621	4,011	3,108	4,805	5,828

資料: 県林業課調べ

表16 造林事業の実績(査定事業費)

(単位:百万円)

作業区分	H25	H24	H23	H22	H21
人工造林	270	275	293	173	229
下刈	154	141	141	182	201
雪起こし	16	20	37	15	19
枝打ち	190	199	141	165	167
除・間伐	1,220	1,074	1,056	1,455	1,803
改良	4	0	1	0	0
作業路	3	40	0	0	0
その他	69	66	64	32	41
合 計	1,926	1,815	1,733	2,022	2,460

資料: 県林業課調べ

注 流域総合間伐実施事業分, 国土保全森林緊急間伐実施事業分は含んでいない。

表17 間伐の実績

(単位:ha)

区 分	H25	H24	H23	H22	H21
間伐促進総合対策	—	—	—	—	—
そ の 他	8,300	5,618	7,441	7,034	8,777
合 計	8,300	5,618	7,441	7,034	8,777

資料: 県林業課調べ

表18 間伐実施面積

(1) 施策区分別面積

(単位：ha)

区 分		年 度					
		25	24	23	22	21	
国 庫 補 助	水土保全森林緊急間伐実施事業	—	—	—	—	—	
	造林事業	流域森林総合整備	3,718	2,471	1,648	3,108	3,945
		一般造林					
	治 山	3	47	91	20	101	
	そ の 他	1,756	533	2,806	2,353	757	
	計	5,477	3,051	4,545	5,481	4,803	
都 道 府 県 単 独		1,523	2,229	1,150	972	1,218	
融 資	公 庫 資 金	0	0	0	0	0	
	改 善 資 金	0	0	0	0	0	
	そ の 他	0	0	0	0	0	
	計	0	0	0	0	0	
そ の 他	市 町 村 単 独	80	40	11	19	32	
	緑 資 源 公 団	305	932	196	562	522	
	自 力 等	915	298	1,539	0	2,202	
	計	1,300	1,270	1,746	581	2,756	
合 計		8,300	6,550	7,441	7,034	8,777	

資料： 県林業課調べ

(2) 樹種別面積

(単位：ha)

区 分		年 度				
		25	24	23	22	21
全 量	ス ギ	1,493	1,257	1,344	1,172	1,313
	ヒ ノ キ	4,592	3,483	4,178	4,442	4,904
	カ ラ マ ツ	0	0	0	0	0
	マ ツ 類	2,198	1,765	1,821	1,404	2,524
	そ の 他	17	45	98	16	36
	計	8,300	6,550	7,441	7,034	8,777
間 伐 対 策	ス ギ	—	—	—	—	—
	ヒ ノ キ	—	—	—	—	—
	カ ラ マ ツ	—	—	—	—	—
	マ ツ 類	—	—	—	—	—
	そ の 他	—	—	—	—	—
	計	—	—	—	—	—

資料： 県林業課調べ

表 19 山行苗生産者

(単位：体, ha)

経営体別 規模別		総 数	県	市町村	森林組合	一 般	
						苗組加入者	その他
経営 体 数	総 数	28				28	
	0.1ha 未満	9				9	
	0.1~0.5 "	18				18	
	0.5~1.0 "	1				1	
	1.0ha 以上						
経営 面 積	総 数	6.81				6.81	
	0.1ha 未満	0.38				0.38	
	0.1~0.5 "	3.83				3.83	
	0.5~1.0 "	2.60				2.60	
	1.0ha 以上						

資料：県林業課調べ

注：平成26年7月末現在

表 20 種子採取量の実績

(単位：kg)

区 分		年 度	2 5	2 4	2 3	2 2	2 1
総	数		74(74)	2(2)	5(5)	3(3)	54(54)
す	ぎ		1(1)	0(0)	0(0)	0(0)	0(0)
ひ	の		61(61)	0(0)	0(0)	0(0)	50(50)
の	き						
広島スーパーマツ			12(12)	2(2)	5(5)	3(3)	4(4)

資料：県林業課調べ

注：()は育種種子で内数

表 21 山行苗需要の推移

(単位：千本)

区 分		年 度	2 5	2 4	2 3	2 2	2 1
総 数	需 要		973	770	836	618	1,211
	生 産		654	570	791	594	818
	過 不 足		△319	△200	△45	△24	△393
す ぎ	需 要		37	46	29	15	16
	生 産		33	18	27	14	14
	過 不 足		△4	△28	△2	△1	△2
ひ の き	需 要		816	640	689	463	1,072
	生 産		519	444	636	441	663
	過 不 足		△297	△196	△53	△22	△409
広島スーパーマツ	需 要		120(4)	84(7)	118(7)	140(13)	123(7)
	生 産		102(14)	108(12)	128(11)	139(18)	141(9)
	過 不 足		△18(10)	24(5)	10(4)	△1(5)	18(2)

資料：県林業課調べ

注：広島スーパーマツ()内はクロマツで内数 ・ 樹苗年度は9月から翌年8月

4 地域林業

表22 作業道の開設実績

(単位:m, 千円)

区 分		年 度				
		25	24	23	22	21
延 長	総 数	233,116	229,717	159,966	122,302	92,864
	造 林 作 業 道 (公 共)	1,905	17,303	—	—	—
	〃 (単 県)	—	—	—	—	—
	間 伐 作 業 道 (国 庫)	229,996	212,414	158,776	122,302	23,377
	〃 (単 県)	1,215	—	1,190	—	27,326
	防 災 (単 県)	—	—	—	—	—
	そ の 他 (集 材 路)	—	—	—	—	42,161
治 山	—	—	—	—	—	
事 業 費	総 数	539,824	461,669	398,898	400,338	320,944
	造 林 作 業 道 (公 共)	2,805	40,265	—	—	—
	〃 (単 県)	—	—	—	—	—
	間 伐 作 業 道 (国 庫)	532,560	421,404	396,518	400,338	58,536
	〃 (単 県)	4,459	—	2,380	—	130,444
	防 災 (単 県)	—	—	—	—	—
	そ の 他 (集 材 路)	—	—	—	—	131,964
治 山	—	—	—	—	—	

資料：「作業道実績」(県林業課, 森林保全課調べ)

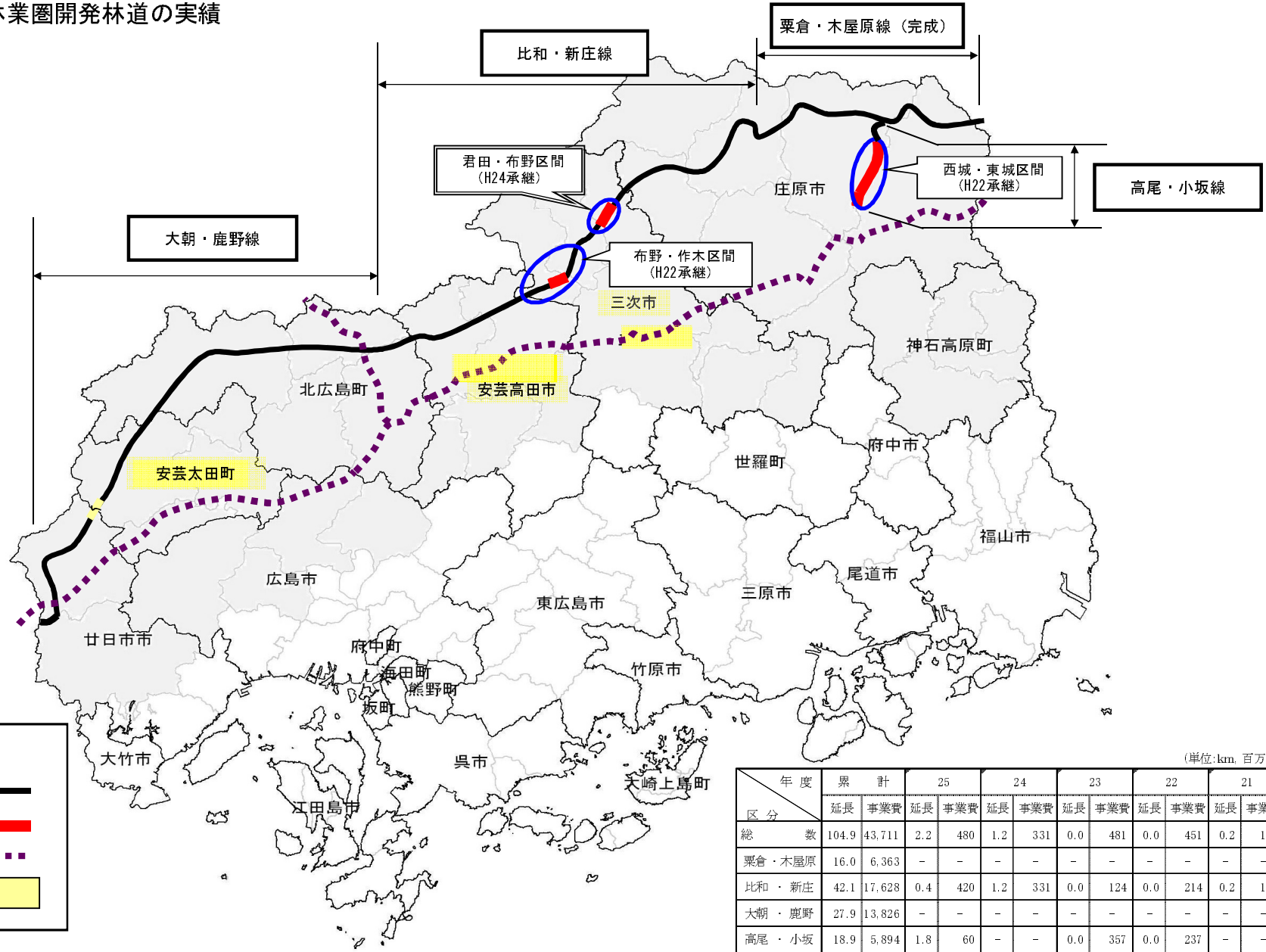
注1:間伐作業道(単県)の延長, 事業費の実績には, 環境貢献林整備事業(簡易作業路)を含む。

注2:間伐作業道(国補)の延長, 事業費の実績には, 森林整備加速化・林業再生事業(林内路網整備)を含む。

注3:H22間伐作業道(国補)の延長, 事業費の実績には, 森林・林業再生プラン実践事業(路網整備)を含む。

注4:造林作業道(公共)の事業費は, 査定事業費。

図3 大規模林業圏開発林道の実績



凡例

- 大規模林道
- 承継区間
- 高速道路
- 大規模林業圏域

(単位: km, 百万円)

区分	年度		25		24		23		22		21	
	延長	事業費	延長	事業費	延長	事業費	延長	事業費	延長	事業費	延長	事業費
総数	104.9	43,711	2.2	480	1.2	331	0.0	481	0.0	451	0.2	157
栗倉・木屋原	16.0	6,363	-	-	-	-	-	-	-	-	-	-
比和・新庄	42.1	17,628	0.4	420	1.2	331	0.0	124	0.0	214	0.2	157
大朝・鹿野	27.9	13,826	-	-	-	-	-	-	-	-	-	-
高尾・小坂	18.9	5,894	1.8	60	-	-	0.0	357	0.0	237	-	-

※H21以前は(独)森林総合研究所が実施, H22から広島県が実施。資料: 県林業課調べ

5 林業経営

A 森林計画

表23 地域森林計画の樹立実績

(単位: h a)

区分		年度				
		26	25	24	23	22
計画樹立	計画区名	江の川上流	太田川	—	瀬戸内	高梁川上流
	面積	192,178	180,154		163,799	26,923

資料 : 県林業課調べ

表24 森林経営計画の認定実績

区分		年度
		26
総件数		172件
総面積		42,145ha
市町村長認定	件数	168件
	属人計画面積	360ha
	属地計画面積	18,973ha
知事認定	件数	3件
	属人計画面積	22,625ha
	属地計画面積	0ha
大臣認定	件数	1件
	面積	187ha

資料 : 県林業課調べ

B 林業技術普及

表25 林業普及指導員の活動状況（1人当たり平均）

（単位：時間）

区 分		年 度				
		26	25	24	23	22
直 接 指 導	集 団 指 導	145	127	179	170	237
	個 別 指 導	147	107	108	145	129
	小 計	292	234	287	315	366
普及指導の準備		921	875	797	761	835
事務報告		75	133	120	146	144
情報収集（平成17年度からは、調査研究を含む）		287	161	212	186	226
部内打合せ（平成17年度からは、試験研究機関との打合せ）		1	3	5	4	10
部外打合せ		15	32	44	36	34
研修		36	139	104	89	25
その他		121	173	174	206	141
計		1,748	1,750	1,743	1,743	1,781

資料：県林業課調べ

表26 指導林家の現況

（単位：人）

区 分	西部農林水産事務所	東部農林水産事務所	北部農林水産事務所	計
大規模経営	2		1	3
自立経営			1	1
複合経営	1			1
苗 木	1		1	2
シイタケ（生）	1			1
シイタケ（乾）			1	1
マツタケ		1		1
木材加工			1	1
林業機械	1			1
計	6	1	5	12

資料：県林業課調べ

C 林業経営体及び林業従事者

表 27 保有山林規模別林家数

(単位：戸)

年次	総数	1～ 3ha未満	3～ 5	5～ 10	10～ 20	20～ 30	30～ 50	50～ 100	100 ha以上
(林家) 平成17年	46,818	25,576	9,350	6,841	3,383	872	492	222	82
平成22年	44,867	24,141	8,845	6,824	3,358	872	522	211	94
構成比率%	100.0	53.8	19.7	15.2	7.5	1.9	1.2	0.5	0.2
(林業経営体) 平成17年	8,343	~3ha 44	2,970	2,671	1,610	473	296	163	116
平成22年	6,589	~3ha 34	2,161	2,171	1,360	368	268	119	108

資料：「2005年世界農林業センサス」、「2010年世界農林業センサス」

注：林家；保有山林面積が1ha以上の世帯

林業経営体；・保有山林面積が3ha以上で、かつ、5年間継続して育林若しくは伐採を行った者、又はその計画期間に含む森林施業計画を作成している者。
・委託を受けて素材生産を行っている者又は立木を購入して素材生産を行っている者にあつては、過去1年間の素材生産量が200立方メートル以上であること。

表 28 林業就業者数

(単位：人)

区分	平成22年
林業就業者数	1,331

資料：「平成22年国勢調査」(総務省統計局)

表 29 森林組合雇用労働者数

(単位：人)

年度	総数	主に伐採に従事	主に造林に従事	主にその他に従事
平成24年度	382	66	240	76
平成25年度	359	75	210	74

資料：林野庁「平成26年度森林組合一斉調査」

表 30 森林組合作業班員の男女別・年齢別構成の推移

(単位：人)

区 分		年 度				
		25	24	23	22	21
総 数	総 数	359	382	466	505	507
	50歳未満	160	171	218	216	207
	50歳以上	199	211	248	289	300
男	総 数	350	370	451	485	491
	50歳未満	159	169	216	213	204
	50歳以上	191	201	235	272	287
女	総 数	9	12	15	20	16
	50歳未満	1	2	2	3	3
	50歳以上	8	10	13	17	13

資料：林野庁「平成26年度森林組合一斉調査」

表 31 森林組合雇用労働者の就労日数の推移

(単位：人，日)

区 分		年 度				
		25	24	23	22	21
総 数	実 人 員	359	382	466	505	507
	就労総日数	66,435	71,891	82,310	87,781	90,134
	平均就労日数	185	188	177	174	178
150日未満 の就労者	実 人 員	98	102	152	181	179
	就労総日数	4731	4,339	7,830	10,182	13,505
150日以上 の就労者	実 人 員	261	280	314	324	328
	就労総日数	61,704	67,552	74,480	77,599	76,629

資料：林野庁「平成26年度森林組合一斉調査」

表 32 林業労働災害（休業4日以上）の推移

(単位：件，人)

区 分		年				
		26	25	24	23	22
林 業	死傷者発生 件数	43	56	53	75	67
	内死亡者	0	1	1	0	0
木材木製 品工業	発生件数	44	45	54	36	40
	内死亡者	0	1	0	0	0

資料：林業・木材製造業労働災害防止協会広島県支部より

D 森林組合

表 33 森林組合の構成

(単位：人)

区分 年度	組合及び組合員		役員				職員			作業班員				
	組合数	組合員数	総数	常勤理事	非常勤理事	監事	総数	専従職員	兼務職員	総数	30歳未満	30～39歳	40～59歳	60歳以上
24年度	16	78,459	245	17	177	51	154	154	0	382	31	71	160	120
25年度	16	76,638	228	16	163	49	150	150	0	359	26	62	137	134

資料：林野庁「平成26年度森林組合一斉調査」

表 34 森林組合の組合員所有森林面積

(単位：ha)

区分 年度	組合員所有森林面積		森林面積階層別組合数				
	総面積	1組合平均	総数	10,000ha未満	10,000～20,000ha未満	20,000～30,000ha未満	30,000ha以上
24年度	376,587	23,536	16	1	6	5	4
25年度	376,910	23,557	16	1	6	5	4

資料：林野庁「平成26年度森林組合一斉調査」

表 35 森林組合の出資金

(単位：千円)

区分 年度	払込済出資金		出資階層別組合数				
	総額	1組合平均	総数	500～1,000万円未満	1,000～5,000万円未満	5,000～1億円未満	1億円以上
24年度	1,378,585	86,162	16	0	5	3	8
25年度	1,372,095	85,756	16	0	5	4	7

資料：林野庁「森林組合一斉調査」

表 36 森林組合の広域合併実績

区分	25年度	24年度	23年度	22年度	21年度
合併設立組合数	—	1	—	—	—
合併参加組合数	—	2	—	—	—

表 37 森林組合の実績

区 分		年 度					
		2 5	2 4	2 3	2 2	2 1	
事業部門別収益	総 数(千円)	5,380,200	5,164,323	5,365,235	5,596,598	6,128,664	
	指 導 部 門(")	8,210	10,920	6,777	9,610	9,514	
	販 売 " (")	371,878	355,876	281,380	214,031	231,577	
	購 買 " (")	237,326	229,767	249,348	277,396	294,625	
	利 用 " (")	4,695,373	4,449,749	4,746,764	5,023,529	5,504,235	
	金 融 " (")	850	931	1,174	1,434	1,739	
	そ の 他 (")	66,563	117,080	79,792	70,598	86,974	
主 要 事 業 内 容	販 売	木 材 取 扱 量 (m ³)	30,403	24,239	47,727	39,125	37,286
		販 売 事 業 量 (")	34,723	28,334	14,071	9,686	5,543
		林 産 事 業 量 (")	76,226	85,249	56,171	27,935	34,108
		加 工 事 業 製 材 品 (")	1,057	1,607	1,145	1,498	1,807
購 買	山 行 苗 木 (千本)	806	687	626	818	859	
	肥 料 (k g)	12,320	11,586	13,728	13,483	18,672	
	林 業 機 械 (千円)	47,288	52,720	57,375	71,603	66,241	
	養 苗 (千本)	0	0	0	0	0	
利 用	新 植 (h a)	341	384	354	434	521	
	保 育 (")	6,130	6,868	8,254	8,302	9,462	
	利 用 福 利 厚 生 (千円)	1,679,582	1,845,795	1,595,208	1,759,888	1,569,666	
金 融	公 庫 資 金 期 末 貸 付 残 高 (")	7,781	20,163	22,528	27,194	32,373	
	中 金 資 金 期 末 貸 付 残 高 (")	0	0	0	0	0	

資料：林野庁「森林組合一斉調査」

表 38 生産森林組合の構成

(単位:ha, 人, 千円)

区分 年度	組合及び組合員		役員				職員			出資金及び経営面積		
	組 合	組 合 員	総 数	常 勤 理 事	非 常 勤 理 事	監 事	総 数	常 勤 職 員	臨 時 職 員	現 金 払 込 出 資	現 物 払 込 出 資 金	経 営 森 林 面 積
24	86	8,705	861	—	662	199	5	—	5	151,138	374,764	8,726
25	82	8,278	825	—	636	189	4	—	4	140,837	368,571	8,539

資料：県団体検査課調べ《林野庁森林組合一斉調査時に回答があったもの（県内組合登記数は121）》
 ※平成25年度事業分については、8月豪雨災害により被災した地区の4組合に対して調査を実施していない。

表 39 生産森林組合の事業実績

(単位：立木販売…千円, 新植・保育…ha)

区分	年度	25	24	23	22	21
	立木販売		925	1,192	3,672	—
新植		35	3	1	—	—
保育		163	62	52	61	128

資料：林野庁「平成26年度森林組合一斉調査」

表 40 森林組合連合会の構成

(単位：人, 千円)

役員	職員	会員	出資金
総数 9	総数 13	正会員 16	出資総額 200,525
常勤理事 1	参事 1		払込済出資金 200,525
非常勤理事 6	一般職員 12		
監事 2			

資料：広島県森林組合連合会「平成25年度業務報告書」

表 41 森林組合連合会木材共販市場の利用状況

(単位：m³)

区分		年度				
		25	24	23	22	21
総	数	63,755	65,372	57,693	46,049	43,512
三	次	51,026	48,633	43,141	30,381	30,139
三	原久井	12,729	16,739	14,552	15,668	13,373

資料：広島県森林組合連合会「2014年森林組合この一年」（平成26年6月総会資料）

表 42 森林組合連合会の事業実績

区分		年度					
		25	24	23	22	21	
事業部門別 収益	総数(千円)	455,498	402,536	414,103	512,237	490,163	
	指導部門(〃)	14,860	17,531	15,955	21,448	24,701	
	販売(〃)	173,370	143,370	133,850	108,450	101,300	
	購買(〃)	120,984	120,143	111,111	143,949	147,185	
	利用(〃)	146,147	121,196	152,954	238,127	216,730	
	金融(〃)	137	296	233	263	247	
主要な事業の内容	販売	木材(m ³)	65,279	65,567	58,415	46,111	43,792
	購買	苗木(千本)	1,011	948	764	1,097	1,089
		肥料(千円)	1,297	1,368	1,639	1,425	2,764
		機材等(〃)	17,526	14,955	35,717	35,648	37,019
	利用	森林整備(千円)	103,868	104,364	136,367	151,681	173,970
		利用福祉(〃)	42,279	51,638	50,876	128,524	69,764

資料：広島県森林組合連合会「平成25年度業務報告書」

E 林業金融

表 43 日本政策金融公庫資金の貸付決定実績

(単位：件, 千円)

資金区分	区分	2 6		2 5		2 4		2 3		2 2	
		件数	貸付金	件数	貸付金	件数	件数	件数	貸付金	件数	貸付金
総	数	4	9,900	5	18,800	4	9,600	8	24,797	14	56,913
林業経営育成		—	—	—	—	—	—	—	—	—	—
造	林	2	5,700	3	14,200	2	4,900	5	21,460	9	37,373
林	道	—	—	—	—	—	—	—	—	—	—
森林整備活性化		2	4,200	2	4,600	2	4,700	3	3,337	5	19,540
施業転換		—	—	—	—	—	—	—	—	—	—
振興山村過疎地域 経営改善		—	—	—	—	—	—	—	—	—	—
分収林機能高度化		—	—	—	—	—	—	—	—	—	—
伐採調整		—	—	—	—	—	—	—	—	—	—

資料：県林業課調べ

表 44 独立行政法人農林漁業信用基金に対する出資実績

(単位：千円)

区分	年度	25	24	23	22	21
出資総額		209,300	209,350	209,490	205,950	208,890
広島県出資額		124,610	124,610	124,610	124,610	124,610
民間出資額		84,690	84,740	84,880	81,340	84,280
	組合	6,880	6,880	6,880	6,880	6,880
	会社	59,100	58,210	54,670	55,360	55,360
	個人	18,710	19,790	19,790	22,040	22,040

資料：県林業課調べ

表 45 独立行政法人農林漁業信用基金保証実績

(単位：千円)

区分	年度	25	24	23	22	21
総額		220,800	227,750	349,880	246,340	367,400
組合		30,000	30,000	30,000	30,000	30,000
会社		190,800	197,750	319,880	216,340	337,400
個人		0	0	0	0	0

資料：県林業課調べ

表 46 木材産業等高度化推進資金貸付実績（平成 26 年度）

（単位：千円）

区分	資金種類 素材生産 等促進資金	素材転換 促進資金	間伐材等 促進資金	構造改善 合理化資金	林業経営 高度化推進資金	計
森林組合関係	0	0	0	0	0	0
木材市場関係	0	0	0	0	0	0
木材協同組合関係	43,000	0	0	0	0	43,000
単独事業体関係	30,000	0	20,000	0	0	50,000
その他	0	0	0	0	0	0
計	73,000	0	20,000	0	0	93,000

資料：県林業課調べ

F 入会林野等

表 47 入会林野等の面積

（単位：件, ha）

区分	整備済	未整備
集団	210	135
面積	16,425	8,621

資料：県林業課調べ（平成 27 年 3 月 31 日現在）

G 公有林

表 48 県営林の造林種別面積・蓄積

(単位：ha, m³)

区 分	面 積	蓄 積	県の分収率	契約した時期
総 数	21,937	2,570,330	—	—
県 有 林	1,394	310,588	—	—
県 行 造 林	3,693	806,935	—	—
模 範 林	765	168,298	6/10	M40～T6 年
公有林野営造林	412	79,649	6/10	T10～S39 年
行啓記念造林	1,165	241,819	6/10	S 2～S10 年
御大典 //	587	133,948	6/10	S 4～S32 年
皇太子殿下誕生 //	711	173,219	6/10	S11～S32 年
パルプ資源造林	42	7,438	1/10	S16～S26 年
試 験 林	11	2,564	6/10	S38～S41 年
セ ン タ ー 造 林	16,850	1,452,807	—	—

資料：県森林保全課調べ（平成27年3月31日現在）

表 49 県営林（センター造林除く）の樹種別面積・蓄積

(単位：ha, m³, %)

区 分	総 数	す ぎ	ひのき	ま つ	その他
面 積	5,087	807	3,300	534	446
構 成 比	100	20	66	9	5
蓄 積	1,117,523	221,195	733,223	106,164	56,941

資料：県森林保全課調べ（平成27年3月31日現在）

表 50 県営林の処分実績

区分	年度				
	2 6	2 5	2 4	2 3	2 2
処分面積 (ha)	73.02 (-)	2.47 (-)	29.24 (-)	22.90 (-)	5 (-)
主 伐	0 (-)	0 (-)	0 (-)	0 (-)	5 (-)
間伐その他	73.02 (-)	2.47 (-)	29.24 (-)	22.90 (-)	0 (-)
処分材積 (m ³)	12,754 (-)	51 (-)	4,011 (-)	3,936 (-)	2,249 (-)
主 伐	0 (-)	0 (-)	0 (-)	0 (-)	2,249 (-)
間伐その他	12,754 (-)	51 (-)	4,011 (-)	3,936 (-)	0 (-)
処分収入 (千円)	47,459 (-)	126 (-)	9,324 (-)	10,238 (-)	22,540 (-)
主 伐	0 (-)	0 (-)	0 (-)	0 (-)	18,785 (-)
間伐その他	47,459 (-)	126 (-)	9,324 (-)	10,238 (-)	3,755 (-)
主伐収入単価 (円/m ³)	— (-)	— (-)	— (-)	— (-)	7,955 (-)

資料：県森林保全課調べ（平成27年3月31日現在）

注：() はパルプ資源造林処分以外

処分収入には消費税相当額を含む。主伐収入単価は、消費税相当額を除いて算出した。

表 51 県営林の収支

(単位：千円)

区 分		年 度				
		2 6	2 5	2 4	2 3	2 2
収 入	総 額	866,752	155,271	147,379	139,609	228,480
	林産物売払代金	407,486	4,640	10,552	11,896	29,190
	県 債	0	0	0	0	0
	基金繰入金	0	0	0	0	0
	国庫支出金	209,188	0	0	0	22,000
	そ の 他	1,063	5,097	3,763	875	1,551
	一般会計繰入金	249,593	145,534	133,064	126,838	175,739
支 出	総 額	868,228	155,271	147,379	139,609	228,480
	経 営 事 業 費	718,754	8,253	9,639	14,642	114,036
	木材生産事業	570,265				
	保育管理事業等	148,489				
	管 理 事 業 費	147,997	147,016	137,737	124,964	114,435
	積 立 金	2	2	3	3	9
	一般会計繰出金	0	0	0	0	0
繰 越 金	1,476	0	0	0	0	

資料：県森林保全課調べ

6 林産物

A 木材需給

表 52 素材需要（供給）量の推移

(単位：千m³，%)

区分		年次				
		26	25	24	23	22
需 要 量 (対前年比)		2,004 (89)	2,241 (119)	1,878 (101)	1,852 (102)	1,809 (99)
内 容	総 量	1,940	2,178	1,818	1,813	1,769
	製 材 用	1,790	—	1,657	1,637	1,615
	パ ル プ 用	—	—	—	—	—
	合板用・ 木材チップ用	150	—	161	176	154
	そ の 他	0	0	0	0	0
県外移出量		64	63	60	39	40
供 給 量		2,004	2,241	1,878	1,852	1,809
内 訳	県内素材生産量	297	298	270	269	204
	国産材移入量	51	52	50	59	66
	外材輸入量	1,656	1,891	1,558	1,524	1,539
外材依存率		82.6	84.4	83.0	82.3	85.1

資料：農林水産省大臣官房統計部「木材統計」

表 53 県外移出量の推移

(単位：千m³，%)

区分		年次				
		26	25	24	23	22
総 数 (対前年比)		64 (102)	63 (105)	60 (154)	39 (98)	40 (93)

資料：農林水産省大臣官房統計部「木材統計」

表 54 素材生産量の推移

(単位：千m³，%)

区分		年次				
		26	25	24	23	22
総 数 (対前年比)		297 (100)	298 (110)	270 (100)	269 (132)	204 (67)
樹 種 別	総 数	201	175	141	149	109
	針 葉 樹					
	す ぎ	81	85	68	65	43
	ひ の き	89	68	51	55	34
	ま つ	31	22	22	29	32
	そ の 他	0	0	0	0	0
	広 葉 樹	96	123	129	120	95
用 途 別	製 材 用	135	123	93	107	77
	パ ル プ 用	0	0	0	0	0
	合板用・ 木材チップ用	162	175	177	162	127
	そ の 他	0	0	0	0	0

資料：農林水産省大臣官房統計部「木材統計」

表 55 外材貯木施設

(単位：㎡)

港名	地区	施設名称	面積	
			水面	陸上
総数	—	—	1,733,668	157,172
広島港	廿日市地区	廿日市南貯木場	896,000	—
		廿日市北貯木場	63,365	—
		廿日市野積場	—	83,296
		廿日市木材製品上屋	—	15,048
尾道 糸崎港	松永地区	松永貯木場	639,216	—
		松永第3仮貯木場	135,087	—
		南松永野積場	—	26,223
		南松永西野積場	—	32,605

資料：県港湾漁港整備課調べ（平成27年3月31日現在）

B 木材工場

表 56 主要木材加工工場（平成 26 年）

（単位：製材千 m^3 ・木材チップ千 t ）

区分	工場別	製材工場	合単板工場	木材チップ工場
工場数		89	—	38
生産量		1,058	—	406

資料：農林水産省大臣官房統計部「木材統計」

注：合板工場の生産量は統計数値が非公表

表 57 動力出力階層別製材工場（平成 26 年）

区分	総数	7.5kw～ 22.5未満	22.5～ 37.5未満	37.5～ 75.0未満	75.0～ 150.0未満	150.0kw 以上
製材工場数	92	9	14	30	17	22
素材入荷量（千 m^3 ）	1,834 (19.9)	0 (0)	2 (0.1)	12 (0.4)	10 (0.6)	1,810 (82.3)

資料：農林水産省大臣官房統計部「木材統計」

注：（ ）内は1工場当たり平均を示す。

表 58 国産材・外材入荷割合別製材工場数（平成 26 年）

総数	国産材のみ	国産材と外材	外材のみ
89	69	7	13

資料：農林水産省大臣官房統計部「木材統計」

表 59 製材品出荷量の推移

（単位：千 m^3 ）

区分	年次	26	25	24	23	22
総数		1,058	1,187	899	894	915
建築用材		901	976	704	723	766
土木建設用材		—	81	60	35	6
木箱、仕組板、梱包用材		130	114	120	122	141
家具建具用材		—	1	1	13	1
その他		19	15	14	1	1

資料：農林水産省大臣官房統計部「木材需給報告書」，「木材統計」

注：土木建築用材及び家具建具用材の出荷量は統計数値が非公表

表 60 製材品出荷量（販売量のみ）の推移

（単位：千m³）

出荷先	年次	25	24	23	22	21
	総数		1,187	899	894	916
広島県		152	142	168	177	183
県外		1,035	757	726	739	769

資料：農林水産省大臣官房統計部「木材需給報告書」

表 61 入手区分別木材チップ生産量（平成 26 年）

（単位：千 t）

区分	計		素材 (原木)	工場 残材	林地 残材	解体材 ・廃材	
	針葉樹	広葉樹					
総数	406	283	76	83	269	7	47

資料：農林水産省大臣官房統計部「木材統計」

注：針葉樹・広葉樹別には、解体材・廃材を含まないため、計と一致しない。

C 木材業者

表 62 木材登録の実績

区分	年次	26	25	24	23	22
	総数		417	417	402	438
1 素材生産及び木材流通業者		257	257	252	271	278
2 製材業者		21	21	22	26	29
3 チップ業者		28	28	25	28	25
4 兼業木材業者		12	12	9	9	9
1, 2 を併せて営む者		99	99	94	104	105

資料：一般社団法人広島県木材組合連合会「広島県木材業者登録実績」

D 木材価格

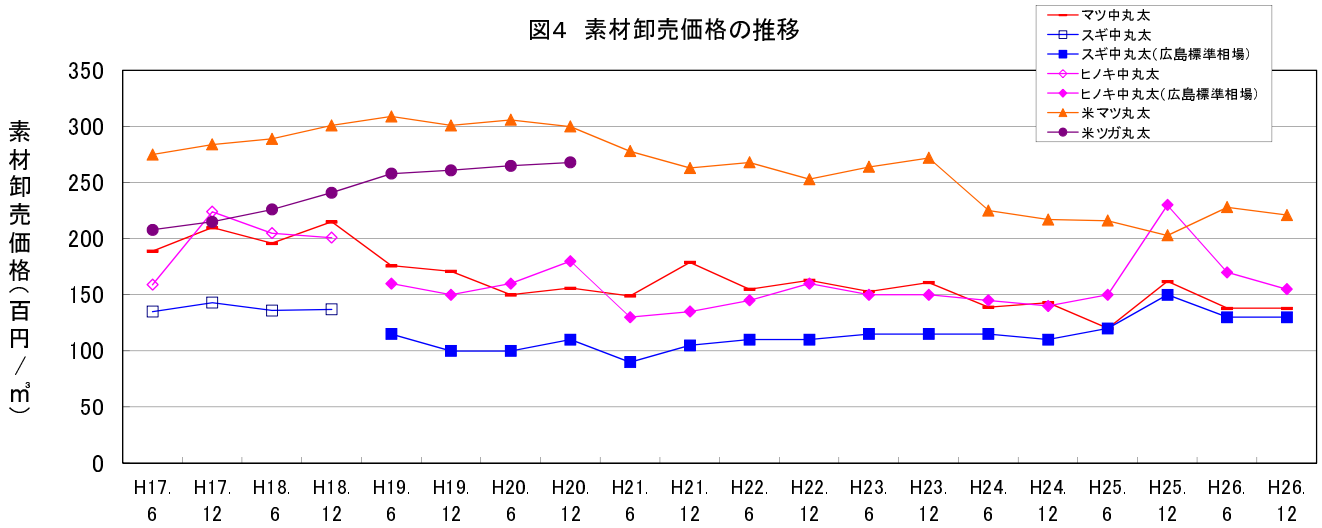
表 63 木材価格の推移

(単位：百円/m³，ラワン合板 円/枚)

年次	素 材					製 品				
	マツ 中丸太	スギ 中丸太	ヒノキ 中丸太	米マツ 丸太	米ツガ 丸太	スギ 正角	ヒノキ 正角	米マツ 平角	米ツガ 正角	ラワン 合板
17. 6	189	135	159	275	208	518	781	—	516	400
17. 12	210	143	224	284	215	511	763	—	537	400
18. 6	196	136	205	289	226	590	770	—	558	460
18. 12	215	137	201	301	241	590	778	—	606	510
19. 6	176	115	160	309	258	562	778	468	—	—
19. 12	171	100	150	301	261	532	759	455	—	—
20. 6	150	100	160	306	265	562	814	494	—	—
20. 12	156	110	180	300	268	562	814	490	—	—
21. 6	149	90	130	278	—	541	709	462	—	—
21. 12	179	105	135	263	—	541	709	455	—	—
22. 6	155	110	145	268	—	541	735	441	—	—
22. 12	163	110	160	253	—	541	735	446	—	—
23. 6	153	115	150	264	—	562	803	498	—	—
23. 12	161	115	150	272	—	546	803	498	—	—
24. 6	139	115	145	225	—	546	803	491	—	—
24. 12	143	110	140	217	—	546	798	484	—	—
25. 6	120	120	150	216	—	—	—	534	—	—
25. 12	162	150	230	203	—	—	—	534	—	—
26. 6	138	130	170	228	—	—	—	570	—	—
26. 12	138	130	155	221	—	—	—	570	—	—

資料：農林水産省大臣官房統計部「木材価格」※スギ・ヒノキ中丸太（H19. 6～）は日刊木材新聞広島標準相場による

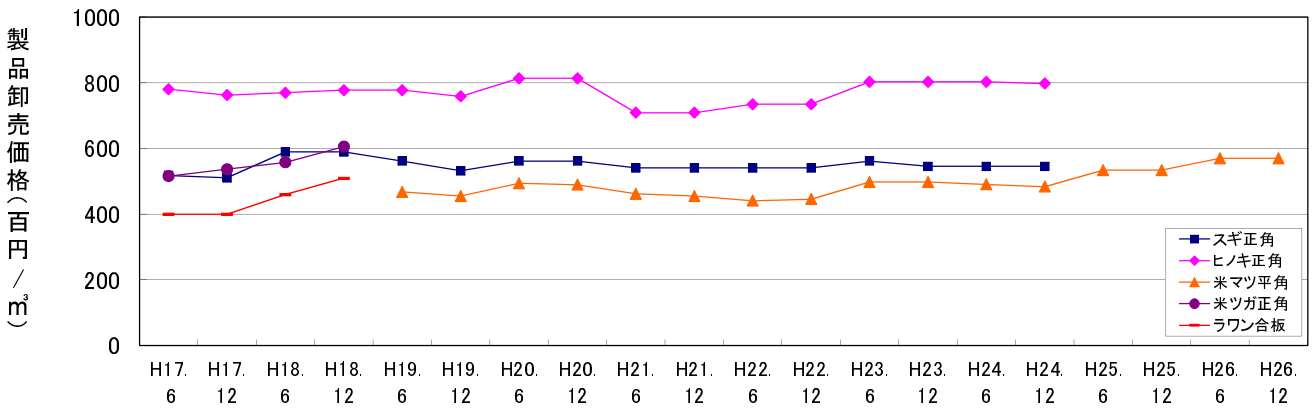
図4 素材卸売価格の推移



単位: 百円

	H17.6	H17.12	H18.6	H18.12	H19.6	H19.12	H20.6	H20.12	H21.6	H21.12	H22.6	H22.12	H23.6	H23.12	H24.6	H24.12	H25.6	H25.12	H26.6	H26.12
マツ中丸太	189	210	196	215	176	171	150	156	149	179	155	163	153	161	139	143	120	162	138	138
スギ中丸太	135	143	136	137																
スギ中丸太(広島標準相場)					115	100	100	110	90	105	110	110	115	115	115	110	120	150	130	130
ヒノキ中丸太	159	224	205	201																
ヒノキ中丸太(広島標準相場)					160	150	160	180	130	135	145	160	150	150	145	140	150	230	170	155
米マツ丸太	275	284	289	301	309	301	306	300	278	263	268	253	264	272	225	217	216	203	228	221
米ツガ丸太	208	215	226	241	258	261	265	268												

図5 製品卸売価格の推移



単位: 百円

	H17.6	H17.12	H18.6	H18.12	H19.6	H19.12	H20.6	H20.12	H21.6	H21.12	H22.6	H22.12	H23.6	H23.12	H24.6	H24.12	H25.6	H25.12	H26.6	H26.12
スギ正角	518	511	590	590	562	532	562	562	541	541	541	541	562	546	546	546				
ヒノキ正角	781	763	770	778	778	759	814	814	709	709	735	735	803	803	803	798				
米マツ平角					468	455	494	490	462	455	441	446	498	498	491	484	534	534	570	570
米ツガ正角	516	537	558	606																
ラワン合板	400	400	460	510																

(注)木材価格は、農林水産統計木材価格を引用しているが、図3のスギ中丸太、ヒノキ中丸太(H19.6月以降)については、日刊木材新聞広島標準相場の価格を引用。

E 特用林産物

表 64 特用林産物生産の推移

〔上段：生産量〕
〔下段：生産額〕

品目		年度		25	24	23	22	21	過去における 最高生産量
総生産額	千円			4,074,884	4,243,402	5,048,270	5,249,256	5,356,225	
まつたけ	t			0.1	0.3	2	3	6	S28年 1,815 t
	千円			4,623	23,116	42,887	108,225	233,409	
乾しいたけ	t			8.0	8	17	8	17	S59年 202 t
	千円			21,347	29,522	60,998	30,781	68,806	
生しいたけ	t			872	949	975	1,033	933	S56年 1,898 t
	千円			836,640	862,417	853,353	1,031,097	973,375	
えのきたけ	t			356	351	357	301	212	H3年 2,338 t
	千円			101,104	103,461	93,891	85,058	69,617	
ぶなしめじ	t			3,015	3,000	3,043	3,091	3,068	H20年 3,135 t
	千円			1,724,580	1,548,139	1,917,260	1,981,122	1,985,023	
まいたけ	t			54.3	46	47	44	46	H16年 92 t
	千円			36,327	29,046	38,357	48,557	44,971	
エリンギ	t			2,761	2,701	2,621	2,619	2,560	H17年 2,705 t
	千円			1,269,992	1,582,589	2,013,275	1,904,062	1,927,680	
わさび	t			12.5	14	9	8	2	S46年 21 t
	千円			26,139	13,773	10,231	12,388	1,937	
たけのこ	t			7.6	29	25	46	40	S56年 526 t
	千円			1,448	4,539	5,197	8,582	8,057	
桐材	m ³			0	0	0	0	0	S41年 ₃ 2,747 m ³
	千円			-	0	0	0	0	
竹材	千束			0	0	0	0	0.1	S43年 179千束
	千円			-	-	-	-	-	
木炭 (黒炭)	t			9.3	11	15	11	12	S32年 620 t
	千円			-	-	-	-	-	

資料：県林業課調べ

表 65 規模別しいたけ生産者（原木栽培）（平成 25 年）

（単位：戸）

区 分	総 数	規 模 別 栽 培 者 数				
		600 本 未満	600～ 3,000 本	3,000～ 10,000 本	10,000～ 30,000 本	30,000 本 以上
乾しいたけ	97	23	48	22	4	
生しいたけ	66	29	17	15	4	1

資料：県林業課調べ

表 66 規模別しいたけ生産者（菌床栽培のみ）（平成 25 年）

（単位：戸）

区 分	総 数	規 模 別 栽 培 者 数				
		5,000 個 未満	5,000～ 10,000 個	10,000～ 15,000 個	15,000～ 20,000 個	20,000 個 以上
生しいたけ	28	9	4	3	1	11

資料：県林業課調べ

7 県土の保全

A 治山

表67 治山事業の事業量(箇所数, 面積)

事業名	26		25		24		23		22		21	
	(箇所)	(ha)	(箇所)	(ha)	(箇所)	(ha)	(箇所)	(ha)	(箇所)	(ha)	(箇所)	(ha)
総 数	216	172.0	128	155.8	192	299.7	201	399.6	193	428.5	219	486.9
(国庫補助分)												
治山激甚災害対策 特別緊急事業			3	0.9	10	2.0	16	1.4				
復旧治山事業	19	4.1	21	3.5	30	10.7	18	1.5	33	3.2	2	0.5
治山先進技術実証事業									1	0.5		
地すべり防止事業					2	12.7	1	17.8				
防災林造成事業 (土砂流出防止林造成)					1	5.2	1	1.3	1	2.8	3	8.7
水源地域整備事業	2	22.2	1	0.0	3	47.5	3	48.8	5	60.1	5	70.0
保安林改良事業	2	8.7			4	22.0	5	67.8	6	43.5	4	16.1
複層林型保安林 整備推進事業												
保 育 事 業	14	133.2	13	149.2	16	189.2	22	258.3	24	301.5	29	371.2
(交付金分)												
予防治山事業	19	1.7	11	1.5	28	2.3	11	0.5	7	1.7	18	10.29
地域防災対策 総合治山事業												
林地荒廃防止事業	6	0.3	11	0.6	14	1.2	12	0.7	12	0.6	22	1.0
山地災害総合減災対策治山事業									6	0.4	13	0.6
共生保安林整備事業					2	6.8	1	1.5	2	10.4	1	8.4
離島治山事業	1	0.1			2	0.1						
(災害分)												
災害関連緊急治山事業	11	1.8							10	3.5		
林地崩壊防止事業									3	0.3		
(県単独分)												
小規模崩壊地復旧事業	100		56		53		87		64		99	
治山施設機能強化事業	32		12		27		24		19		23	
治山施設緊急点検調査事業	5											
現年発生災害農林水産施設復旧事業	5											

資料: 県森林保全課調べ

表68 治山事業の事業量(事業費)

(単位:千円)

事業名		26	25	24	23	22	21
事業名	総数	(1,398,467) 3,149,192	(997,940) 2,131,535	(2,193,331) 4,080,602	(230,870) 2,382,743	(508,118) 3,274,249	(217,783) 3,197,010
	(国庫補助分)						
	治山激甚災害対策 特別緊急事業		(25,305) 94,500	(106,700) 409,500	(109,410) 609,000		
	復旧治山事業	(297,586) 712,725	(594,506) 978,847	(894,155) 1,509,060	(26,079) 477,280	(126,984) 1,115,281	109,033
	治山先進技術実証事業					31,044	
	地すべり防止事業			(68,250) 141,750	18,520		
	防災林造成事業 (土砂流出防止林造成)			26,355	22,333	43,656	141,240
	水源地域整備事業	52,500	33,705	(25,200) 101,923	149,562	111,358	248,158
	保安林改良事業	52,500		(118,125) 144,270	81,806	95,074	253,659
	複層林型保安林 整備推進事業						
	保育事業	39,280	35,721	44,226	56,583	75,593	83,620
	(交付金分)						
	予防治山事業	(85,655) 679,111	(128,122) 388,379	(596,245) 892,711	(3,360) 325,605	292,841	(70,406) 894,552
	地域防災対策 総合治山事業						
	林地荒廃防止事業	(56,789) 152,592	(219,662) 426,804	(248,244) 394,357	(88,241) 385,540	(36,927) 373,779	(66,184) 668,587
	山地災害総合減災対策治山事業					160,963	(47,586) 506,538
	共生保安林整備事業			(50,610) 61,110	23,751	66,243	21,828
	離島治山事業	22,050		(52,080) 52,080		22,060	
	(災害分)						
	災害関連緊急治山事業	(649,661) 753,580				(274,409) 524,966	
	林地崩壊防止事業					(21,188) 25,792	
	(県単独分)						
	小規模崩壊地復旧事業	(242,472) 379,829	(30,345) 127,179	(27,472) 207,934	(3,780) 175,068	(48,610) 254,200	(7,657) 161,095
	治山施設機能強化事業	(40,093) 209,985	46,400	(6,250) 95,326	57,695	81,399	(25,950) 108,700
	治山施設緊急点検調査事業	(26,211) 29,240					
	現年発生災害農林水産施設復旧事業	65,800					

資料: 県森林保全課調べ

注: ()内は繰越分で内数

B 保安林

表69 保安林の種類別面積

(単位：ha)

保安林の種類	総数	国有林	民有林
総数	(12,006) 250,863	(2,616) 46,147	(9,390) 204,716
水源かん養保安林	162,472	35,567	126,905
土砂流出防備保安林	81,112	7,877	73,235
土砂崩壊防備保安林	447	4	443
防風保安林	47	—	47
干害防備保安林	(12) 172	(12) 130	42
なだれ防止保安林	(21) 79	—	(21) 79
落石防止保安林	(6) 71	58	(6) 13
防火保安林	(6) 1	—	(6) 1
魚つき保安林	(9) 72	10	(9) 62
保健保安林	(11,915) 3,528	(2,604) 119	(9,311) 3,409
風致保安林	(37) 2,862	2,382	(37) 480

資料： 県森林保全課調べ（平成27年3月31日現在）

注：（ ）内は兼種保安林の面積で外数

表70 保安林の指定・解除実績

(単位：ha)

区分	年度		26		25		24		23		22	
	総数											
指 定	総数	(85)	631	(149)	889	(107)	666	(119)	646	(125)	904	
	水源かん養	(26)	485	(58)	668	(29)	423	(28)	327	(17)	436	
	土砂流出防備	(50)	103	(76)	205	(68)	230	(81)	293	(102)	441	
	土砂崩壊防備	(8)	12	(15)	16	(9)	5	(9)	7	(4)	2	
	なだれ防止											
	保健 その他	(1)	31			(1)	8	(1)	19	(2)	25	
解 除	総数	(18)	14	(25)	3	(20)	12	(39)	26	(15)	3	
	水源かん養	(2)	0	(6)	1	(5)	8	(7)	10	(5)	2	
	土砂流出防備	(15)	14	(19)	2	(12)	3	(27)	16	(10)	1	
	土砂崩壊防備					(1)	0					
	なだれ防止											
	保健 その他	(1)	0			(2)	0	(4)	0	(1)	0	

注：1 民有林の保安林に係る数量を示す。

2（ ）は件数で、指定（解除）調書の数を示す。

表71 保安林損失補償の実績

(単位：ha, 千円)

保安林面積		26		25		24		23		22	
		面積	金額	面積	金額	面積	金額	面積	金額	面積	金額
総 数		2,151	29,619	2,149	29,611	2,151	29,619	2,151	29,619	2,147	29,587
禁伐	総 数	291	4,666	291	4,666	291	4,666	291	4,666	291	4,666
	落石防止	4	109	4	109	4	109	4	109	4	109
	保 健	285	4,464	285	4,464	285	4,464	285	4,464	285	4,464
	風 致	2	93	2	93	2	93	2	93	2	93
択伐	総 数	1,860	24,953	1,858	24,944	1,860	24,953	1,860	24,953	1,856	24,921
	水 かん	27	571	25	563	27	571	27	571	23	540
	土 流	300	3,283	300	3,283	300	3,283	300	3,283	300	3,283
	土 崩	3	121	3	121	3	121	3	121	3	121
	防 風	-	-	-	-	-	-	-	-	-	-
	なだれ防止	3	5	3	5	3	5	3	5	3	5
	落石防止	1	2	1	2	1	2	1	2	1	2
	保 健	1,185	13,939	1,185	13,939	1,185	13,939	1,185	13,939	1,185	13,939
風 致	341	7,031	341	7,031	341	7,031	341	7,031	341	7,031	

C 林地開発

表72 林地開発の許可実績

(単位：件, ha)

開発目的		26		25		24		23		22	
		件数	面積	件数	面積	件数	面積	件数	面積	件数	面積
申請	総 数	7	47	10	81	3	8	4	69	6	13
	宅 地										
	レジャー用地 その他用地	7	47	10	81	3	8	4	69	6	13
許可	総 数	9	59	7	21	3	66	4	11	6	12
	宅 地										
	レジャー用地 その他用地	9	59	7	21	3	66	4	11	6	12

資料： 県森林保全課調べ

注：1 面積欄の数値には許可後の変更面積は含まない。

2 申請面積は申請後の変更があるため許可面積と一致しない。

D 土砂条例

表73 搬出届出の実績

(単位：件)

区 分	26	25	24	23	22
建設工事からの搬出届出	1,140	833	849	927	825
一時たい積場からの搬出届出	127	104	109	87	111

資料： 県森林保全課調べ

表74 埋立許可の実績

(単位：件, ha)

区 分	26		25		24		23		22	
	件数	面積	件数	面積	件数	面積	件数	面積	件数	面積
一般（一時たい積行為以外）	23	43	24	25	34	28	29	34	23	36
一時たい積行為	1	1	10	7	1	1	2	1	5	5

資料： 県森林保全課調べ

8 森林保護

表 75 森林病虫害等の防除実績

(単位：m³, ha, 箇所)

区分		年度	2 6	2 5	2 4	2 3	2 2	2 1
松くい虫	駆除	伐倒駆除（一般）	1,677	2,299	3,421	3,432	3,592	3,914
		特別伐倒駆除（チップ化等）	209	263	270	245	243	253
		緊急防除（スポット散布）	—	—	—	—	—	—
	予防	薬剤防除（地上散布）	27	25	25	27	32	35
		〃（空中散布）	—	—	—	—	—	—
発 生 予 察	松くい虫	—	—	—	—	—	—	

資料：県森林保全課調べ

表 76 松くい虫の被害

(単位：ha, m³)

区分	年度	2 6	2 5	2 4	2 3	2 2	2 1
被害区域面積		15,962	17,048	16,782	18,664	23,646	24,213
被害材積		14,932	15,930	17,134	17,860	22,108	23,443

資料：県森林保全課調べ

表 77 森林国営保険の加入実績

(単位：ha, 千円)

区分	年度	2 6	2 5	2 4	2 3	2 2	2 1
加入面積		5,182	5,477	3,998	5,921	6,207	5,874
払込保険料		40,778	53,236	48,196	62,071	67,682	45,277

資料：県森林保全課調べ

9 森林・林業教育

表 78 緑の少年団

(単位：団，人)

区分 \ 年度	26	25	24	23	22	21
団数	36	35	40	37	34	36
団員数	2,795	2,843	3,088	2,566	2,497	2,396

資料： 県森林保全課調べ（平成 27 年 3 月 31 日現在）

表 79 緑化研修会等参加者状況

(単位：回，人)

区分 \ 年度	26	25	24	23	22	21
回数	85	87	103	86	81	104
参加者数	2,717	3,232	3,729	3,240	2,397	3,422

資料： 県森林保全課調べ（平成 27 年 3 月 31 日現在）

注：緑化センターが、当該緑化センター及び県内各地で開催した状況

平成 17 年度から緑化センターが始めた、県内の小学校を対象とした「緑の学校」の開催状況を含む。

10 自然保護
A 環境保全

表80 自然公園面積

(単位：ha)

区 分	箇所数	公 園 面 積			
		総 数	特別保護地区	特別地域	普通地域
総 数	9	37,853	895	33,846	3,112
国 立 公 園	1	10,681	203	7,366	3,112
国 定 公 園	2	20,731	692	20,039	0
県 立 自 然 公 園	6	6,441	0	6,441	0

資料：県自然環境課調べ（平成27年4月1日現在）

表81 自然公園等利用者の推移

(単位：千人)

区分		年次						
		2 5	2 4	2 3	2 2	2 1	2 0	
総 数		9,760	9,720	8,269	8,330	8,346	8,460	
自 然 公 園	合 計	8,646	8,642	7,283	7,306	7,343	7,405	
	国立	瀬戸内海						
		6,870	6,894	5,556	5,458	5,403	5,355	
	国定	計	1,144	1,122	1,128	1,148	1,228	1,281
		比婆道後帝釈	625	601	601	615	647	681
		西中国山地	519	521	527	533	581	600
	県立	計	632	626	599	700	712	769
		南原峡	65	72	46	46	50	54
		山野峡	121	132	131	116	100	104
		三倉岳	28	33	31	54	67	69
竹林寺用倉山		209	214	217	260	300	306	
仏通寺御調八幡宮		205	171	170	220	191	232	
	神之瀬峡	4	4	4	4	4	4	
そ 野 の 外 他 施 の 設	合 計	1,114	1,078	987	1,024	1,003	1,055	
	自然歩道	412	383	333	352	341	356	
	県民の森	152	148	135	140	137	146	
	もみのき森林公園	195	195	192	191	190	188	
	県民の浜	72	68	66	71	57	69	
	中央森林公園	283	284	261	270	278	296	

※端数整理の関係で、計・合計及び総計は合致しないことがある。

表82 自然公園地域一覧

公園及び主要公園地域	市町村名
<p>瀬戸内海国立公園（S9.3.16, S25.5.18, S31.5.1指定） 仙酔島, 袴島, 走島, 皇后島, 弁天島, 玉津島, 津軽島, 後山, 阿伏兔瀬戸, 戸崎, 宮島, 可部島, 向宇品, 似島, 弁天島, 小弁天島, 峠島, 火山, 桂ヶ浜, 鹿老渡, 鹿島, 羽山島, 横島, 黒島, 笹小島, 野呂山, 柏島, 小熊島, 馬島, 小芝島, 休山, 筆影山, 白滝山, 鳴滝山, 神峯山, 佐組島, 大相賀島, 小相賀島, 上島, 裸島, 箕島, 白島, 木白島, 木村島, 唐島, 折免島, 箱島, 二子島, 船島, 鍋島, 一峰寺山, 平羅島, 中ノ島, 小島, 豊島, 観音山, 絵の島, 大久野島, 小久野島, 阿波島, 黒滝山, 高見山, 岩子島, 加島, 笹島, 下江府島, 上江府島, 白滝山, 青影山, 因島公園, 大浜崎, 極楽寺山等及び広島 港湾の一部, 呉港湾を除く県内の海域</p>	<p>広島市, 呉市, 竹原市, 三原市, 尾道市, 福山市, 大竹市, 東広島市, 廿日市市, 江田島市, 大崎上島町,</p>
<p>比婆道後帝釈国定公園（S38.7.24, H15.3.25指定） 吾妻山, 鳥帽子, 御陵, 立鳥帽子, 竜王山, 池の段, 六の原, 道後山, 帝釈峡等</p>	<p>庄原市, 神石高原町</p>
<p>西中国山地国定公園（S44.1.10指定） 天狗石山, 雲月山, 大佐山, 臥竜山, 聖湖, 深入山, 三段峡, 恐羅漢山, 十方山, 冠山, 冠高原等</p>	<p>廿日市市, 安芸太田町, 北広島町</p>
<p>南原峡県立自然公園（S42.9.1指定）</p>	<p>広島市</p>
<p>山野峡 〃（S42.11.14指定）</p>	<p>福山市, 神石高原町</p>
<p>三倉岳 〃（S46.11.23指定）</p>	<p>大竹市</p>
<p>竹林寺用倉山 〃（S46.11.23, H2.5.17, H3.4.24指定）</p>	<p>三原市, 東広島市</p>
<p>仏通寺御調八幡宮 〃（S46.11.23指定）</p>	<p>三原市</p>
<p>神之瀬峡 〃（H10.4.30指定）</p>	<p>三次市, 庄原市</p>

資料：県自然環境課調べ（平成27年4月1日現在）

表 83 県自然環境保全地域等面積

(単位：ha)

区 分	地 域 数	面 積		
		総 数	特別地区	普通地区
総 数	68	2,890	—	—
県自然環境保全地域	27	2,054	1,248	806
緑地環境保全地域	22	818	—	—
自然海浜保全地区	19	17	—	—

資料：県自然環境課調べ（平成27年4月1日現在）

表 84 緑地環境保全地域一覧

名 称	市 町 村	面 積 (ha)	指定年月日	
総 数	22 地 域	818.48		
緑 地 環 境 保 全 地 域	三永水源地	東 廣 島 市	71.50	48.10.25
	西国寺	尾 道 市	7.72	〃
	大坊	福 山 市	10.17	〃
	五品岳	庄 原 市	13.61	〃
	郡山	安 芸 高 田 市	95.34	49.4.19
	深山峽	安 芸 太 田 町	31.48	49.7.18
	大宮八幡宮	東 廣 島 市	2.59	〃
	蓮華寺山	廣 島 市	167.14	49.10.1
	風土記の丘	三 次 市	160.54	50.2.12
	古鷹山	江 田 市	90.72	50.3.14
	亀鶴山	神 石 高 原 町	12.48	〃
	立花山	尾 道 市	1.13	〃
	龍山	北 廣 島 市	3.71	51.12.24
	国貞山	安 芸 高 田 市	1.50	56.9.11
	東山溪谷	廣 島 市・廿日市市	53.50	58.3.31
	榊山	東 廣 島 市	4.21	60.3.30
	今高野山	世 羅 町	20.47	〃
	日高庄	呉 市	3.13	63.3.31
	葦嶽山	庄 原 市	60.32	元 3.31
	龜山八幡神社	呉 市	1.50	〃
	大富山城跡	庄 原 市	3.71	〃
	天神鼻	呉 市	2.01	3.3.31

資料：県自然環境課調べ（平成27年4月1日現在）

表85 県自然環境保全地域一覧

名称	市町	面積 (ha)			指定年月日		
		総面積	普通地区	特別地区	区域指定	特別地区の指定	
総数	27地域	2,054.12	805.73	(72.54) 1,248.39	区域指定	特別地区の指定	
県 自 然 環 境 保 全 地 域	龍頭峽	安芸太田町	31.40	—	(31.40) 31.40	48.10.25	51.6.18
	万古溪	廿日市市	64.10	37.85	26.25	49.7.18	〃
	当木島・釜戸岬	福山市	2.17	—	2.17	〃	51.12.24
	魚切溪谷	神石高原町	47.47 25.49	2.09	45.38 25.49	〃 53.3.24 (区域の拡張)	51.6.18 —
	石ヶ谷峽	広島市	389.75	270.41	119.34	49.9.30	51.6.18
	津田の明神山	世羅町	66.69	44.15	22.54	49.11.14	51.12.24
	常清滝	三次市	54.13	30.90	23.23	50.3.14	〃
	八国見山	庄原市	80.59	37.53	43.06	〃	〃
	柏島	呉市	39.65	—	39.65	51.12.24	—
	小掛峽	安芸高田市	52.51	37.71	14.80	〃	—
	指谷山	庄原市	88.25	10.51	77.74	〃	—
	大峯山	広島市・廿日市市	39.89	—	39.89	〃	—
	福王寺山	広島市	136.98	70.87	66.11	〃	—
	男鹿山	世羅町	43.71	32.08	11.63	〃	—
	湯の山	広島市	85.11	—	85.11	52.1.19	—
	滝山峽	安芸太田町・北広島町	336.24	164.11	172.13 (5.05)	53.3.24	—
	大沢湿原	安芸高田市	56.62	22.85	33.77	53.12.1	—
	黒川の明神山	世羅町	19.89	—	19.89	〃	—
	神之瀬峽	三次市・庄原市	46.41	—	46.41	54.12.1	—
	岳山	府中市	44.72	7.70	37.02	〃	—
	阿下川	神石高原町	54.27	—	54.27 (29.26)	〃	—
	猫山	庄原市	65.03	—	65.03	57.7.19	—
	品の滝	三次市・世羅町	50.16	0.28	49.88	〃	—
	吾妻榎原谷	庄原市	87.52	—	87.52	〃	—
	上田の明神山	三次市	10.19	10.19	— (1.08)	58.3.31	—
	八幡湿原	北広島町	29.43	26.50	2.93 (5.75)	59.3.31	59.10.1
	女亀山	三次市	5.75	—	5.75	62.3.31	62.7.27

注：1 特別地区欄の()は、野生動植物保護地区で内数である。

2 特別地区の指定年月日は、区域指定時に特別地区があわせて指定された場合を除くものである。

3 県自然環境課調べ(平成27年4月1日現在)

表86 自然海浜保全地区一覧

名称	市町村	面積 (ha)		指定年月日
		面積	総面積	
総数	19地区		17.33	
自然海浜保全地区	阿多田島長浦	大竹市	1.20	55. 8. 1
	佐木大野浦	三原市	0.63	#
	七浦	呉市	0.27	#
	干汐	尾道市	0.17	56. 3.31
	大串	大崎上島町	0.23	#
	長浜	竹原市	0.10	56. 9.22
	横山	福山市	0.54	#
	大柿長浜	江田島市	—	57. 3.31
	梶ノ鼻	尾道市	1.44	#
	高根	尾道市	7.20	#
	百島	尾道市	0.29	58. 3.31
	大附	大崎上島町	1.24	#
	中小島	呉市	0.28	#
	箱崎	福山市	1.04	#
	グイビ	福山市	—	#
	柄鎌瀬戸	三原市	0.45	59. 3.31
	恋ヶ浜	呉市	0.84	62. 3.31
	大浦崎	呉市	0.04	2. 3.31
	須之浦	呉市	1.37	3. 3.31

資料：県自然環境課調べ（平成27年4月1日現在）

表87 その他の環境保全・保健休養施設の現況

区分	箇所数	面積・延長	宿泊施設 収容可能人数	摘要
県民の森	1	1,164ha	100人	
もみのき森林公園	1	400ha	180人	
県民の浜	1	23ha	100人	
中央森林公園	1	267ha	34人	
県自然歩道	—	125.0km	—	
中国自然歩道	—	454.9km	—	
休暇村	3	—	475人	大久野島292人，帝釈峡115人，吾妻山68人

注：平成27年4月1日現在

表88 自然保護協力奨励金の交付実績

(単位:件,千円)

区 分		年 度				
		2 6	2 5	2 4	2 3	2 2
総 数	交 付 件 数	1, 088	1, 089	1, 078	1, 078	1, 077
	金 額	3, 080	3, 123	3, 144	3, 217	3, 428
県自然環境 保全地域	交 付 件 数	665	666	656	656	656
	金 額	1, 156	1, 165	1, 144	1, 150	1, 383
緑地環境 保全地域	交 付 件 数	423	423	422	422	421
	金 額	1, 924	1, 958	2, 000	2, 067	2, 045

表89 立木損失補償の交付実績

(単位:件,千円)

区 分		年 度				
		2 6	2 5	2 4	2 3	2 2
総 数	交 付 件 数	254	256	253	253	253
	金 額	14, 472	14, 476	14, 475	14, 475	14, 476
県自然環境 保全地域	交 付 件 数	223	225	223	223	222
	金 額	11, 387	11, 390	11, 390	11, 390	11, 390
県 立 自然公園	交 付 件 数	31	31	31	31	31
	金 額	3, 085	3, 086	3, 086	3, 086	3, 086

表90 みどりと景観の基金の状況

(単位:千円)

年度	年 度 末 残 高					元本取崩額
	総 額	現 金	土 地	立 木	そ の 他	
2 2	1, 812, 577	1, 002, 677	410, 793	396, 470	2, 637	84, 683
2 3	1, 587, 157	777, 257	410, 793	396, 470	2, 637	228, 512
2 4	1, 352, 397	542, 497	410, 793	396, 470	2, 637	236, 068
2 5	1, 116, 515	306, 615	410, 793	396, 470	2, 637	236, 893
2 6	882, 872	72, 972	410, 793	396, 470	2, 637	234, 318

注:平成27年5月末現在

表91 みどりと景観の基金による取得財産

財産名	筆数	面積(m ²)	取得価格(円)	地目	登記年月日	地域別	所在地
深入山1号	1	97,132.78	19,373,817	山林	S.48.8.9	国定	山県郡安芸太田町向真入
深入山2号	2	131,866.68	17,500,000	〃	S.48.12.24	〃	〃
大平山	95	1,078,837.30	128,647,913	〃	S.49.7.31	〃	〃 北広島町荒神原
郡山	1	2,174.00	1,739,200	〃	S.49.9.26	緑地	安芸高田市吉田町吉田天神山
比丘尼山	1	8,487.00	6,619,860	〃	S.49.11.13	国定	庄原市西城町三坂比丘尼
万古溪	8	19,811.00	9,210,594	〃	S.50.7.24	県自然	廿日市市虫所山空山
帝釈峡1号	2	3,405.00	3,000,000	〃	S.50.12.18	国定	神石郡神石高原町永野
風土記の丘1号	1	974.00	584,400	〃	S.51.3.12	緑地	三次市高杉町馬拋
川奥(土地)	2	785,300.00	31,412,000	〃	S.52.3.1	国定	庄原市西城町油木川奥
〃(立木)		13,872,612 m ³	396,470,000		S.52.3.31 ~ 57.3.31	〃	〃
帝釈峡2号	5	84,187.21	5,051,234	〃	S.54.6.20	〃	庄原市東城町三坂
風土記の丘2号	1	6,110.74	2,753,100	〃	S.57.4.30	緑地	三次市大田幸町金岩
帝釈峡3号	5	10,594.40	21,188,000	田畑・原野	S.58.2.8	国定	庄原市東城町帝釈峡未渡名越
瀬戸の滝	20	1,396,436.22	163,713,300	山林	H.3.3.29		廿日市市下山古川・下山一之原
瀬戸の滝 標柱			2,636,800				
	土地	3,625,316.33	410,793,418				
	立木	13,872,612 m ³	396,470,000				
	その他		2,636,800				
	合計		809,900,218				

B 自然公園等管理・整備

表92 自然公園等の管理実績

(単位：千円)

年度 区分	26	25	24	23	22
自然公園	55,411	52,232	53,712	50,991	50,415
(宮島松くい虫)	(2,232)	(2,508)	(2,508)	(2,508)	(2,508)
県民の森	15,622	15,720	15,358	21,213	20,603
もみのき森林公園	15,366	16,092	15,908	15,738	14,879
県民の浜	1,041	1,140	1,124	1,162	678
中央森林公園	113,279	108,486	107,375	104,030	105,146

資料： 県自然環境課・森林保全課調べ

表93 宮島公園内の松くい虫の防除実績

(単位：本)

年度 区分	26	25	24	23	22
点在被害地特別解除					
伐倒駆除					
殺線虫剤樹幹注入	66	149	168	271	159

資料： 県自然環境課・森林保全課調べ

表94 自然公園等の整備実績

(単位：千円)

区 分 \ 年 度	2 6	2 5	2 4	2 3	2 2
国定公園等整備事業 (自然環境整備交付金)	48,754 (10,380)	59,832	80,488	91,055 (18,022)	117,576
臥竜山麓自然再生 (H18～八幡湿原自然再生)	—	—	—	—	—
公園施設整備	79,526	12,270	44,922	49,383	44,298
公園施設維持修繕	38,803	34,185	35,153	46,516	38,090
公園施設緊急修繕	—	—	—	—	—
公共施設災害復旧	0	0	0	0	0
自然公園等調査・整備	—	—	—	52,500	71,400
県民の森施設修繕	—	—	—	—	—
県民の浜施設修繕	—	—	—	—	—
中央森林公園サイクリングロード 施設改修	—	—	—	—	—
自然公園等施設活性化対策	—	—	—	—	—
自然公園等施設地上デジタル化 対応	—	—	—	—	—
自然公園施設整備支援	—	—	—	—	—
自然公園等案内標識整備	—	—	—	—	13,762
瀬戸内海国立公園宮島弥山 山頂展望休憩所再整備	—	—	—	61,105 (61,105)	1,388
中央森林公園施設改修	24,103	44,867 (29,024)	25,394	22,052	
合 計	191,186 (10,380)	151,154 (29,024)	185,957	322,611 (79,127)	286,514

注1：() は翌年度への繰越額(内数)を示す。

注2：合計欄は千円未満端数処理

C 野生鳥獣保護

表95 鳥獣保護区等の現況

(単位：か所, ha)

区 分		箇所数	面 積	摘 要
鳥 獣 保 護 区	総 数	101	59,507	
	森 林 鳥 獣 生 息 地	43	34,870	森林 10,000ha当たり1か所
	集 団 渡 来 地	9	15,421	アビ, カモ類等水鳥
	身 近 な 鳥 獣 生 息 地	49	9,216	都市周辺地域
休 猟 区		0	0	
特定猟具使用禁止区域		43	34,589	
捕 獲 禁 止 区 域		0	0	
猟 法 制 限 区 域		1	120,898	くくりわな使用禁止区域
指 定 猟 法 禁 止 区 域		1	6	鉛散弾使用禁止区域
猟 区		0	0	

資料： 県自然環境課調べ（平成27年3月31日現在）

表96 鳥獣保護区等の推移

(単位：か所)

区 分		年 度						
		2 5	2 4	2 3	2 2	2 1	2 0	1 9
総 数		102	103	154	156	158	159	162
鳥 獣 保 護 区	総 数	102	103	105	108	109	113	112
	森 林 鳥 獣 生 息 地	44	45	46	46	47	48	48
	大 規 模 生 息 地	0	0	0	0	0	0	0
	集 団 渡 来 地	9	9	9	9	9	9	9
	身 近 な 鳥 獣 生 息 地	49	49	50	53	53	56	55
休 猟 区		0	0	0	0	0	0	0
特定猟具使用禁止区域		43	43	44	44	44	44	43
捕 獲 禁 止 区 域		0	0	0	0	0	0	0
猟 法 制 限 区 域		1	1	1	2	2	2	2
指 定 猟 法 禁 止 区 域		1	1	1	1	1	1	1
猟 区		0	0	3	3	3	3	3

注： 各年度末の箇所数を示す。

表97 狩猟者登録証の交付実績

(単位：件)

区分 \ 年度	25	24	23	22	21	20	19
総数	3,517	3,601	3,598	3,494	3,549	3,038	3,122
網・わな猟	—	—	—	—	—	—	1,223
網猟	2	2	2	2	1	1	—
わな猟	1,806	1,832	1,752	1,557	1,504	1,255	—
第一種銃猟	1,630	1,701	1,780	1,880	1,989	2,023	2,173
第二種銃猟	79	66	64	55	55	58	56

表98 狩猟免許試験受験者

(単位：人)

区分 \ 年度	25	24	23	22	21	20	19
総数	1,296 (1,286)	2,824 (2,810)	1,491 (1,467)	1,213 (1,193)	3,018 (2,994)	1,093 (1,075)	1,120 (1,005)
初心者	323 (314)	419 (409)	599 (580)	341 (326)	524 (515)	234 (222)	182 (171)
更新者	973 (972)	2,405 (2,401)	892 (887)	872 (867)	2,494 (2,479)	859 (853)	938 (934)

注：()内は合格者

表99 鳥獣飼養の登録実績

(単位：羽)

区分 \ 年度	25	24	23	22	21	20	19
登録数	126	145	186	195	185	220	197

表100 キジの放鳥実績

(単位：羽)

区分 \ 年度	25	24	23	22	21	20	19
総数	2,000	2,000	2,000	2,000	2,000	2,000	2,000
休猟区	0	0	0	0	0	0	0
鳥獣保護区	142	374	512	428	301	604	104
一般猟野	1,858	1,626	1,488	1,572	1,699	1,396	1,896

表101 鳥獣保護区等の現況

(1) 森林鳥獣生息地

名 称	所 在 地	面積 (ha)	存続期限	特別保護地区面積
宮島鳥獣保護区 (弥山特別保護地区)	廿日市市宮島町	4,397	平成36年10月31日	203
並滝寺鳥獣保護区	東広島市志和町	111	平成34年10月31日	
朝日山鳥獣保護区	竹原市下野町	640	平成34年10月31日	
甲山ふれあいの里鳥獣保護区	世羅郡世羅町	464	平成34年10月31日	
大野町鳥獣保護区	廿日市市大野町	810	平成33年10月31日	
八千代鳥獣保護区	安芸高田市八千代町	1,600	平成33年10月31日	
大土山鳥獣保護区	安芸高田市甲田町, 向原町	673	平成32年10月31日	
竜王山鳥獣保護区	福山市赤坂町ほか	972	平成32年10月31日	
指谷山鳥獣保護区	庄原市高野町	88	平成32年10月31日	
石ヶ谷峽・湯の山鳥獣保護区	広島市佐伯区湯来町	1,527	平成31年10月31日	
冠山鳥獣保護区	廿日市市吉和	1,630	平成30年10月31日	
岩子島鳥獣保護区	尾道市向島町	245	平成30年10月31日	
後山鳥獣保護区	福山市鞆町ほか	631	平成30年10月31日	
八国見山鳥獣保護区	庄原市口和町	196	平成30年10月31日	
恐羅漢山鳥獣保護区	山県郡安芸太田町	811	平成28年10月31日	
苅尾鳥獣保護区 (苅尾特別保護地区)	山県郡北広島町	638	平成28年10月31日	114
猪股山鳥獣保護区	山県郡安芸太田町	300	平成28年10月31日	
郡山鳥獣保護区	安芸高田市吉田町	361	平成28年10月31日	
筆影山鳥獣保護区	三原市須波町ほか	435	平成28年10月31日	
比婆山鳥獣保護区 (比婆山特別保護地区)	庄原市西城町ほか	3,233	平成28年10月31日	403
大仙鳥獣保護区	東広島市河内町	78	平成27年10月31日	
立岩鳥獣保護区	廿日市市吉和, 山県郡安芸太田町	536	平成27年10月31日	
東郷山鳥獣保護区	広島市佐伯区湯来町	364	平成27年10月31日	
天狗石山鳥獣保護区	山県郡北広島町	111	平成27年10月31日	
竹林寺鳥獣保護区	東広島市河内町	87	平成27年10月31日	
野呂山鳥獣保護区	呉市川尻町	282	平成27年10月31日	
仙養ヶ原鳥獣保護区	神石郡神石高原町	740	平成36年10月31日	
南原峽鳥獣保護区	広島市安佐北区可部町	533	平成36年10月31日	
大万木山鳥獣保護区	庄原市高野町	507	平成36年10月31日	
三段峽鳥獣保護区 (三段峽特別保護地区)	山県郡安芸太田町	1,350	平成36年10月31日	499
上野鳥獣保護区	庄原市	93	平成36年10月31日	
休山鳥獣保護区	呉市警固屋町	1,860	平成36年10月31日	
帝釈峽鳥獣保護区 (帝釈峽特別保護地区)	庄原市東城町ほか	730	平成36年10月31日	159
笹ヶ丸鳥獣保護区	広島市安佐北区安佐町	389	平成36年10月31日	
大伏山鳥獣保護区	安芸高田市美土里町	827	平成36年10月31日	
熊谷山鳥獣保護区	安芸高田市高宮町	321	平成36年10月31日	
龍頭峽鳥獣保護区	福山市山野町	271	平成36年10月31日	
道後山鳥獣保護区	庄原市東城町ほか	1,739	平成36年10月31日	
青笹鳥獣保護区	廿日市市	844	平成36年10月31日	
七塚鳥獣保護区	庄原市七塚町	1,121	平成35年10月31日	
神峰山鳥獣保護区	豊田郡大崎上島町	225	平成35年10月31日	
福王寺鳥獣保護区	広島市安佐北区可部町	1,249	平成35年10月31日	
細見谷鳥獣保護区	廿日市市吉和	851	平成35年10月31日	
	計	34,870		1,378

(2) 集団渡来地

名 称	所 在 地	面積 (ha)	存続期限	特別保護区面積
王泊鳥獣保護区	山県郡安芸太田町, 北広島町	134	平成33年10月31日	
樽床鳥獣保護区	山県郡北広島町	240	平成33年10月31日	
久山田鳥獣保護区	尾道市久山田町	20	平成31年10月31日	
土師鳥獣保護区	安芸高田市八千代町	335	平成30年10月31日	
松永湾鳥獣保護区	福山市, 尾道市	1,582	平成30年10月31日	
沼田川鳥獣保護区	三原市	1,115	平成29年10月31日	
斎島周辺鳥獣保護区 (斎島周辺特別保護地区)	呉市蒲刈町ほか	9,340	平成36年10月31日	6,230
津々木鳥獣保護区	豊田郡大崎上島町	1,255	平成36年10月31日	
広島湾西部鳥獣保護区	広島市佐伯区ほか	1,400	平成35年10月31日	
	計	15,421		6,230

(3) 身近な鳥獣生息地

名 称	所 在 地	面積 (ha)	存続期限	特別保護地区面積
緑化センター・森林公園鳥獣保護区	広島市東区, 安佐北区	433	平成34年10月31日	
仙酔鳥獣保護区	福山市鞆町	94	平成34年10月31日	
牛田山鳥獣保護区	広島市東区	1,240	平成33年10月31日	
陀峯山鳥獣保護区	江田島市大柿町	236	平成33年10月31日	
蓮華寺山鳥獣保護区	広島市安芸区	54	平成33年10月31日	
阿弥陀山鳥獣保護区	広島市佐伯区湯来町	577	平成33年10月31日	
大峯山鳥獣保護区	広島市佐伯区湯来町ほか	40	平成33年10月31日	
万古溪鳥獣保護区	廿日市市	64	平成33年10月31日	
上黒瀬小学校林	東広島市黒瀬町	2	平成33年10月31日	
原田小学校林鳥獣保護区	尾道市原田町	2	平成33年10月31日	
横倉鳥獣保護区	福山市沼隈町	252	平成33年10月31日	
千田町鳥獣保護区	福山市千田町	540	平成33年10月31日	
三倉岳鳥獣保護区	大竹市	1,306	平成32年10月31日	
男鹿山鳥獣保護区	世羅郡世羅町	43	平成32年10月31日	
亀鶴山鳥獣保護区	神石郡神石高原町	37	平成32年10月31日	
権現山鳥獣保護区	神石郡神石高原町	14	平成32年10月31日	
鶴学園学校林伴鳥獣保護区	広島市安佐南区沼田町	20	平成31年10月31日	
切串小学校林古鷹鳥獣保護区	江田島市江田島町	3	平成31年10月31日	
龍頭峡鳥獣保護区	山県郡安芸太田町	31	平成31年10月31日	
龍王鳥獣保護区	東広島市西条町	147	平成31年10月31日	
八本松地区学校林七ツ池鳥獣保護区	東広島市八本松町	8	平成31年10月31日	
黒川明神鳥獣保護区	世羅郡世羅町	46	平成31年10月31日	
城山鳥獣保護区	世羅郡世羅町	51	平成31年10月31日	
中之町小学校林日松山鳥獣保護区	三原市糸崎町	7	平成31年10月31日	
熊野小学校林後西鳥獣保護区	福山市熊野町	8	平成31年10月31日	
君田中学校林木呂田鳥獣保護区	三次市君田町	17	平成31年10月31日	
高野中学校林大鬼山鳥獣保護区	庄原市高野町	4	平成31年10月31日	
柏島鳥獣保護区	呉市川尻町	40	平成30年10月31日	
美土里中学校林日野城山鳥獣保護区	安芸高田市美土里町	4	平成30年10月31日	
三育学院学校林深見鳥獣保護区	三原市大和町	34	平成30年10月31日	
大坊鳥獣保護区	福山市駅家町	19	平成30年10月31日	
灰塚鳥獣保護区	三次市, 庄原市	438	平成29年10月31日	
大浜崎鳥獣保護区 (大浜崎特別保護地区)	尾道市因島大浜町	35	平成29年10月31日	17
極楽寺山鳥獣保護区	廿日市市	110	平成28年10月31日	
もみのき森林公園鳥獣保護区 (もみのき森林公園特別保護地区)	廿日市市吉和	400	平成28年10月31日	337
グリーンピアせとうち鳥獣保護区	呉市安浦町	344	平成28年10月31日	
榎原谷鳥獣保護区	庄原市比和町	88	平成27年10月31日	
因島南鳥獣保護区	尾道市因島三庄町ほか	477	平成36年10月31日	
黄金山鳥獣保護区	広島市南区仁保町	18	平成36年10月31日	
五品岳鳥獣保護区	庄原市東城町	14	平成36年10月31日	
大久野鳥獣保護区	竹原市	70	平成36年10月31日	
猫山鳥獣保護区	庄原市西城町ほか	65	平成36年10月31日	
緑井鳥獣保護区	広島市安佐南区	720	平成35年10月31日	
府中鳥獣保護区	安芸郡府中町	527	平成35年10月31日	
錦竜公園鳥獣保護区	大竹市玖波町	130	平成35年10月31日	
聖湖鳥獣保護区	山県郡北広島町	37	平成35年10月31日	
伴鳥獣保護区	広島市安佐南区沼田町	116	平成35年10月31日	
走鳥鳥獣保護区	福山市走鳥町	220	平成35年10月31日	
宇品鳥獣保護区	広島市南区元宇品町	34	平成35年10月31日	
	計	9,216		354

D 有害鳥獣捕獲

表 102 有害鳥獣の捕獲

(単位：頭, 羽)

区分		年度					
		2 5	2 4	2 3	2 2	2 1	2 0
捕 獲 数	イ ノ シ シ	15,833	14,621	14,926	10,741	10,529	7,400
	シ カ	5,827	4,922	4,687	3,271	2,581	2,185
	サ ル	120	130	102	141	132	88
	カ ラ ス	2,753	3,516	3,471	3,790	4,315	5,284

資料：県自然環境課調べ

(参 考 资 料)

1 森林・林業関係主要指標

(広島県の指標と全国順位及び県内上位の5市町村)

項目	調査年次	単位	全国 (全国平均)	広島県 (全国順位)	鳥取県 (全国順位)	島根県 (全国順位)	岡山県 (全国順位)	山口県 (全国順位)	県内上位5市町村					摘要	資料番号	
									1位	2位	3位	4位	5位			
人口	人口	22	千人	128,057 (2,725)	2,861 (12)	589 (47)	717 (46)	1,945 (21)	1,451 (25)	広島市 1,174	福山市 461	呉市 240	東広島市 190	尾道市 145		No. 5
面積	土地面積	26	k m ²	377,972 (8,042)	8,479 (11)	3,507 (41)	6,708 (19)	7,115 (17)	6,112 (23)	庄原市 1,246	広島市 907	三次市 778	北広島町 646	東広島市 635		No. 1
	林野面積	22	h a	24,845,302 (528,623)	618,912 (10)	257,806 (33)	526,064 (15)	488,586 (17)	439,795 (20)	庄原市 106,066	広島市 61,371	三次市 59,324	北広島町 53,471	安芸高田市 42,795		No. 2
	森林面積	〃	〃	24,461,631 (520,460)	610,631 (10)	256,491 (33)	519,717 (15)	483,659 (17)	436,737 (20)	庄原市 105,113	広島市 60,394	三次市 59,004	北広島町 53,327	安芸高田市 42,502		No. 2
	国有林面積	〃	〃	7,081,493 (150,670)	47,518 (20)	29,902 (27)	31,507 (25)	36,691 (23)	11,113 (41)	廿日市市 7,043	庄原市 6,849	広島市 4,743	安芸高田市 4,186	神石高原町 3,571		No. 2
	民有林面積	〃	〃	17,380,138 (369,790)	563,113 (7)	226,589 (32)	488,210 (9)	446,968 (12)	425,624 (14)	庄原市 98,264	三次市 56,104	広島市 55,651	北広島町 52,202	安芸高田市 38,316		No. 2
	県営林面積	24	h a	1,131,414	5,736 (24)	4,091 (34)	2,261 (44)	5,330 (28)	3,150 (38)	庄原市 2,045	安芸太田町 1,076	北広島町 824	三次市 656	広島市 552	市町については H25.4.1現在	No. 13
	森林公社造林面積	21	〃	446,966	16,827 (10)	16,016 (13)	26,577 (3)	28,200 (2)	14,556 (16)	庄原市 5,944	三次市 2,561	北広島町 2,557	安芸高田市 1,332	安芸太田町 1,116	市町については H18.4.1現在	No. 13
林道	民有林林道 事業量	24	k m	292.3 (6.2)	8.4 (15)	2.2 (33)	4.5 (28)	6.2 (21)	3.6 (29)	庄原市 1.8	三次市 0.9	呉市 0.7	広島市 0.6	三原市 0.5	市町については 平成25年度	No. 3 No. 12
	民有林林道(自動 車道)総延長	25	〃	94,019 (2,000)	2,718 (8)	1,189 (37)	1,733 (26)	1,900 (21)	1,897 (22)	広島市 342	庄原市 263	北広島町 237	三次市 193	廿日市市 188		No. 3 No. 12
	林道密度(民有林)	25	m/ha	(5.4)	4.8 (35)	5.2 (30)	3.5 (45)	4.3 (40)	4.5 (39)	府中町 18.1	江田島市 9.5	大崎上島町 7.7	海田町 7.2	呉市 6.9		No. 3 No. 12
林造	民有林造林 事業量	24	h a	17,446 (371)	238 (13)	164 (20)	228 (15)	156 (18)	233 (14)	庄原市 88	北広島町 74	東広島市 52	三次市 45	三原市 35	市町については 平成25年度	No. 3 No. 12
	民有林造林用苗畑 面積	25	〃	678 (14)	4 (27)	6 (18)	4 (27)	9 (11)	6 (18)	—	—	—	—	—		No. 3
	間伐の実行量	24	h a	368,000 (7,830)	7,995 -	- -	- -	- -	- -	庄原市 384	北広島町 287	三次市 279	広島市 173	廿日市市 153	民有林に限る 市町については造林分	No. 12
林業経営	林家数	22	戸	906,805 (19,294)	44,867 (3)	12,778 (34)	32,487 (8)	33,136 (7)	28,366 (11)	広島市 5,565	三次市 4,987	庄原市 4,599	東広島市 4,296	安芸高田市 3,859		No. 2
	林業経営体数	22	経営体	140,186 (2,983)	6,589 4	2,684 23	4,625 7	4,505 9	3,739 14	安芸高田市 1,667	北広島町 1,416	庄原市 1,306	神石高原町 408	三次市 344		No. 2

項目	調査年次	単位	全国 (全国平均)	広島県 (全国順位)	鳥取県 (全国順位)	島根県 (全国順位)	岡山県 (全国順位)	山口県 (全国順位)	県内上位5市町					摘要	資料番号	
									1位	2位	3位	4位	5位			
林業経営	森林組合数	24	組合	660 (14)	16	8	13	11	9	—	—	—	—	—		No. 10
	森林組合員数	24	千人	1,555 (33)	78	18	62	45	51	—	—	—	—	—		No. 10
	一組合平均組合員数	24	人	2,359	4,904	2,305	4,738	4,073	5,703	—	—	—	—	—		No. 10
	一組合平均組合員所有森林面積	24	h a	14,419	23,537	14,974	29,379	21,949	27,246	—	—	—	—	—		No. 10
	一組合平均払込済出資金	24	千円	80,810	86,162	102,634	175,546	89,302	156,664	—	—	—	—	—		No. 10
	県森連払込済出資金	24	千円	8,169,368 (173,816)	200,525	68,265	181,452	401,136	420,666	—	—	—	—	—		No. 11
特用林産物	まつたけ生産量	25	t	37.8 (0.8)	0.1 (12)	0.2 (9)	0.0 (-)	1.8 (3)	0.0 (-)	神石高原町 94(kg)	竹原市 6(kg)	府中市 1(kg)				No. 9 No. 12
	乾しいたけ生産量	"	"	3,499 (81)	8 (27)	21 (16)	22 (15)	26 (11)	19 (17)	庄原市 1.9	神石高原町 1.9	三次市 1.8	呉市 0.6	福山市 0.5		No. 9 No. 12
	生しいたけ生産量	"	"	67,946 (1,446)	872 (24)	189 (42)	1,634 (13)	933 (22)	149 (44)	大崎上島町 506.3	世羅町 68.4	東広島市 53.1	三次市 47.9	福山市 42.3		No. 9 No. 12
	乾しいたけ生産者数	"	戸	12,694 (270)	96	131	397	66	128	神石高原町 42	庄原市 39	安芸高田市 9	府中市 5	安芸太田町 2		No. 9 No. 12
	生しいたけ生産者数	"	"	11,896 (253)	68	211	212	50	476	広島市 18	庄原市 16	福山市 11	三次市 6	熊野町 3		No. 9 No. 12
保安林	保安林面積	23	h a	12,053,279 (256,453)	247,982 (11)	138,429 (27)	194,147 (16)	170,784 (22)	107,372 (31)	—	—	—	—	—		No. 13 No. 3
	保安林面積 (民有林)	"	"	5,154,671 (109,674)	202,337 (4)	107,873 (16)	165,632 (7)	136,465 (10)	98,002 (22)	庄原市 35,853	北広島町 21,893	三次市 19,866	廿日市市 17,824	広島市 17,137	市町については H27.3.31現在	No. 13 No. 3
森林被害	林野火災被害	24	件	1,178	79 (2)	7 (44)	33 (12)	43 (8)	21 (25)	—	—	—	—	—		No. 13 No. 19
	林野火災被害面積	"	h a	372	59 (2)	1 (47)	2 (30)	19 (3)	1 (43)	—	—	—	—	—		No. 13 No. 19
	林野火災被害額	"	千円	190,288	2,265 (11)	300 (28)	451 (24)	485 (22)	114 (35)	—	—	—	—	—		No. 13 No. 19
	松くい虫被害 (民有林)	25	千m ³	643.1	17.0 (13)	22.3 (8)	106.2 (1)	11.6 (17)	22.8 (7)	東広島市 4.5	呉市 3.5	広島市 2.4	庄原市 1.9	三次市 1.4	市町については H25.3.31現在	No. 3 No. 13

項目	調査年次	単位	全国 (全国平均)	広島県 (全国順位)	鳥取県 (全国順位)	島根県 (全国順位)	岡山県 (全国順位)	山口県 (全国順位)	県内上位5市町					摘要	資料番号	
									1位	2位	3位	4位	5位			
木材産業	素材生産量	26	千m ³	19,913 (424)	297 (20)	187 (27)	361 (18)	407 (16)	207 (26)	—	—	—	—	—	No. 8	
	素材入荷量	〃	〃	25,582 (544)	1,940 (2)	540 (15)	718 (12)	399 (20)	336 (26)	—	—	—	—	—	製材用、合板用、 パルプ、チップ用のみ	No. 8
	製材用素材入荷量	〃	〃	16,661 (354)	1,790 (2)	52 (39)	103 (34)	369 (13)	297 (17)	—	—	—	—	—	順位は統計数値を公表 しない県を除いている	No. 8
	製材工場数	〃	工場	5,468 (116)	92 (32)	49 (41)	99 (29)	89 (33)	72 (36)	—	—	—	—	—	No. 8	
	合単板工場数	〃	〃	186 (-)	- (-)	- (-)	- (-)	- (-)	- (-)	—	—	—	—	—	No. 8	
	木材チップ工場数	〃	〃	1,455 (31)	38 (13)	9 (40)	17 (32)	35 (18)	13 (35)	—	—	—	—	—	No. 8	
	外材(製材用)入荷量	〃	千m ³	4,450 (95)	1,653 (1)	x (-)	22 (20)	6 (30)	144 (5)	—	—	—	—	—	順位は統計数値を公表 しない県を除いている	No. 8
林業金融	日本政策金融公庫 の林業関係貸付額	25	千円	25,443,768 (553,125)	2,009,600 (4)	141,600 (19)	1,198,301 (7)	511,000 (11)	251,826 (15)	—	—	—	—	—	No. 16	
	農林漁業信用基金 年度末保証残高	〃	千円	49,425,943 (1,051,616)	298,215 (31)	680,761 (25)	364,290 (28)	1,309,459 (12)	262,060 (33)	—	—	—	—	—	No. 7	
	農林漁業信用基金 出資金	〃	〃	3,775,180 (80,323)	124,610 (7)	47,700 (31)	92,080 (16)	74,910 (21)	76,740 (19)	—	—	—	—	—	No. 7	
	農林漁業信用基金 保証倍率	〃	倍	— (43.55)	45.00 (1)	43.15 (34)	45.00 (1)	45.00 (1)	45.00 (1)	—	—	—	—	—	No. 7	
公園	自然公園面積	26	ha	5,434,469 (115,627)	37,853 (42)	49,061 (35)	40,496 (40)	80,664 (26)	42,667 (38)	廿日市市 8,259	安芸太田町 5,915	庄原市 5,162	北広島町 4,336	呉市 4,220	No. 4 No. 18	
	自然公園面積率	26	%	14.4	4.5 (47)	14.0 (24)	6.0 (43)	11.3 (30)	7.0 (41)	安芸太田町 17.3	廿日市市 16.9	大崎上島町 14.7	呉市 11.9	北広島町 6.7	No. 4 No. 18	
	県自然環境保全 地域箇所数	26	箇所	544 (12)	27 (5)	15 (14)	6 (28)	3 (35)	0 (-)	三次市・庄原市 5	広島市・世羅町 4	廿日市市、安芸高田市、安芸太田町、北広島町、神石高原町 2	—	—	No. 4 No. 18	
	県自然環境保全 地域面積	26	ha	77,408 (1,647)	2,054 (12)	154 (37)	179 (36)	101 (39)	0 (-)	広島市 623	庄原市 355	北広島町 273	世羅町 143	神石高原町 127	No. 4 No. 18	
鳥獣保護	鳥獣保護区面積 (県設)	24	ha	3,003,615 (65,289)	61,806 (17)	19,344 (41)	30,551 (34)	28,148 (38)	52,642 (23)	—	—	—	—	—	No. 15	
	鳥獣保護区面積 (国設)	24	〃	585,956 (12,467)	0 (-)	5,987 (19)	15,744 (13)	662 (28)	0 (-)	—	—	—	—	—	No. 15	
	狩猟免許者数	24	人	180,669 (3,844)	5,421 (9)	1,712 (42)	3,404 (28)	5,032 (11)	3,854 (24)	—	—	—	—	—	No. 15	

資料：1 平成25年「全国道府県市町村別面積調」（国土地理院）
 4 環境省調々
 7 業務統計（農林漁業信用基金）
 10 平成24年度森林組合統計（林野庁HP）
 13 県森林保全課調々
 16 業務統計年報（（株）日本政策金融公庫農林水産事業）
 19 平成22年版消防白書（総務省消防庁）

2 世界農林業センサス（農林水産省大臣官房統計部）
 5 平成22年国勢調査報告（総務省統計局）
 8 平成26年木材統計
 11 平成24年度森林組合連合会統計
 14 治山室調々
 17 地方行財政調査資料（地方行財政調査会）

3 森林・林業統計要覧（2014）（林野庁）
 6 平成元年林業生産統計年報
 9 平成25年特用林産基礎資料
 12 県林業課調々
 15 平成24年度鳥獣関係統計（平成26年度環境省自然環境局）
 18 県自然環境課調々

2 広島県森林・林業の主要指標と推移

番号	項目	単位	平成26年(度)	平成25年(度)	平成24年(度)	平成23年(度)	平成22年(度)	平成21年(度)	平成20年(度)	平成19年(度)	平成18年(度)	平成17年(度)	平成16年(度)	平成15年(度)	平成14年(度)	平成13年(度)	平成12年(度)	平成11年(度)	平成10年(度)	昭和60年(度)	備 考
1	土地面積	km ²	8,479	8,480	8,480	8,480	8,480	8,479	8,479	8,479	8,478	8,478	8,478	8,478	8,477	8,477	8,477	8,477	8,477	8,466	国土地理院 「全国都道府県市区町村別面積調」
2	人口	千人	—	—	—	—	2,861	—	—	—	—	2,877	—	—	—	—	2,879	—	—	2,819	「国勢調査」
3	林業・狩猟人口	人	—	—	—	—	—	—	—	—	—	727	—	—	—	—	1,370	—	—	2,112	「#」
4	林家数	戸	—	—	—	—	44,867	—	—	—	—	46,818	—	—	—	—	50,455	—	—	—	「世界農林業統計」
5	林野面積	ha	—	—	—	—	618,912	—	—	—	—	621,467	—	—	—	—	622,213	—	—	622,683	「林野面積統計」 (560年度) 「世界農林業統計」
6	森林面積	〃	611,545	611,614	611,822	611,893	612,359	612,438	612,841	612,841	613,109	613,473	613,655	613,900	614,504	614,761	614,436	615,254	615,706	620,972	「林野面積統計」 (560年度) 「地域森林計画書」 (第9～第11) 「世界農林業統計」 (第12) 「地域森林計画書」 (第13～)
	(1) 国有林面積	〃	48,591	48,566	48,713	48,713	49,028	49,028	49,027	49,027	49,075	49,084	49,089	49,100	49,100	48,895	47,808	48,903	48,898	48,560	
	(2) 民有林面積	〃	562,954	563,048	563,109	563,331	563,406	563,627	563,814	563,814	564,034	564,389	564,565	564,799	565,404	565,866	566,628	566,351	566,809	572,412	
7	民有林人工林面積	〃	173,980	173,963	173,872	173,889	173,780	173,317	172,326	172,326	171,664	171,271	170,248	168,799	168,236	167,414	166,498	166,511	164,503	143,031	
8	民有林保安林面積	〃	204,716	204,099	203,215	202,339	201,737	200,859	200,169	200,109	199,845	199,491	199,419	198,753	198,223	198,002	197,377	196,880	196,103	187,816	県森林保全課調<>
9	民有林林道(自動車道)総延長	km	—	—	2,513	2,626	2,625	—	2,602	2,588	—	2,572	—	—	2,612	2,574	2,530	2,516	2,010		県林業課調<>
10	素材生産量	千m ³	297	298	270	269	204	304	259	218	199	188	221	246	297	315	336	358	419	665	「木材需給報告書」
11	素材需要量	〃	2,004	2,241	1,878	1,852	1,809	1,777	2,314	2,722	2,974	2,662	2,916	2,814	2,671	2,532	2,720	2,467	2,337	2,762	「#」
12	まつたけ生産量	t	—	—	0	2	3	1	6	6	7	9	38	21	11	25	93	55	82	270	県林業課調<>
13	造林面積	ha	—	—	373	234	273	459	386	522	689	795	1,157	1,040	1,188	1,150	1,141	1,578	2,032	2,516	県林業課調<>
14	森林組合作業班員数	人	359	382	—	466	505	507	403	407	421	438	499	510	541	588	618	648	719	1,340	「森林組合要覧」
15	松くい虫被害区域面積	ha	—	17,048	16,782	18,664	23,646	24,213	25,443	25,667	22,324	21,891	24,811	28,167	38,166	42,804	43,945	48,143	51,904	38,913	県森林保全課調<>
16	松くい虫防除面積(薬剤空中散布)	〃	—	—	—	—	—	—	—	—	2,290	2,694	2,714	3,010	3,025	3,067	3,275	3,760	4,075	13,380	県森林保全課調<>

注：まつたけ生産量、造林面積は平成26年度の調査値が発表されていないため「—」としている。

3 林業及び自然保護関係団体一覧

平成27年5月末現在

団 体 名	代 表 者 職 氏 名	所 在 地	電 話 番 号
一般財団法人 広島県農林振興センター	理 事 長 横 田 武	730-0051 広島市中区大手町四丁目2-16	082 541-6175
一般財団法人 広島県森林整備・農業振興財団	理 事 長 梶 保 節 男	730-0051 広島市中区大手町四丁目2-16	〃 541-5188
一般社団法人 広島県森林協会	会 長 理 事 藏 田 義 雄	730-0012 広島市中区上八丁堀8-23 林業ビル内	〃 221-7191
一般社団法人 広島県山行苗木残苗補償協会	会 長 理 事 平 浩 介	730-0012 広島市中区上八丁堀8-23 林業ビル 樹苗農協内	〃 228-5437
一般社団法人 広島県木材組合連合会	会 長 菅 野 康 則	734-0014 広島市南区宇品西四丁目1-45	〃 253-1433
公益社団法人 広島県みどり推進機構	理 事 長 檜 山 俊 宏	730-8511 広島市中区基町10-52 広島県森林保全課内	〃 513-4840
広島県森林組合連合会	代 表 理 事 長 佐 々 木 徹	730-0012 広島市中区上八丁堀8-23 林業ビル内	〃 228-5111
林業・木材製造業労働災害 防止協会広島県支部	支 部 長 佐 々 木 徹	730-0012 広島市中区上八丁堀8-23 林業ビル内	〃 228-8061
広島県樹苗農業協同組合	組 合 長 理 事 平 浩 介	730-0012 広島市中区上八丁堀8-23 林業ビル内	〃 228-5437
広島県森林土木建設事業 促進協議会	会 長 佐 々 木 徹	730-0012 広島市中区上八丁堀8-23 林業ビル (一社)広島県森林協会内	〃 221-7191
広島県林業経営者協会	会 長 加 計 正 弘	730-0041 広島市中区小町3-25 日新林業株式会社内	〃 246-9570
広島県林業改良普及協会	会 長 理 事 津 野 瀬 武 久	730-8511 広島市中区基町10-52 広島県林業課内	〃 513-4840
広島県林業研究グループ 連絡協議会	会 長 多 田 哲 夫	730-8511 広島市中区基町10-52 広島県林業改良普及協会内	〃 513-4840
広島県林業技士会	会 長 理 事 金 井 真	730-0012 広島市中区上八丁堀8-23 林業ビル (社)広島県森林協会内	〃 221-7191
広島貯木施設協同組合	理 事 長 田 丸 直 文	738-0022 廿日市市木材港南9-21	0829 32-5451
広島県木材加工技術協議会	会 長 菅 野 康 則	734-0014 広島市南区宇品西四丁目1-45	082 253-1433
広島マツタケ研究会	会 長 板 橋 文 夫	732-0036 広島市東区福田町166-2 広島県緑化センター内	082 899-2811
広島県水源林造林協議会	会 長 加 計 正 弘	730-0012 広島市中区上八丁堀8-23 林業ビル内	082 228-3572

団 体 名	代 表 者 職 氏 名	所 在 地	電 話 番 号
太田川流域森林整備センター	会 長 松 井 一 實	731-3664 山県郡安芸太田町大字上殿258 番地 安芸太田町林業総合センター内	0826 28-1826
江の川・高梁川上流流域 森 林 整 備 セ ン タ ー		728-0023 三次市東酒屋町1180-2 ウッドピアみよし内	0824 64-0123
一般社団法人 広 島 県 猟 友 会	会 長 藤 田 雄 山	730-0012 広島市中区上八丁堀8-23 林業ビル内	082 227-7890
一般財団法人 もみのき森林公園協会	理 事 長 櫻 井 充 弘	738-0301 廿日市市吉和1593-75	0829 77-2011
一般財団法人 中 央 森 林 公 園 協 会	理 事 長 石 丸 栄 満	729-0415 三原市本郷町上北方1315	0848 86-9101
日本鳥類保護連盟広島県支部	支 部 長 福 本 幸 夫	793-0401 廿日市市福面二丁目5-18 (日比野様方)	090-1356-9315

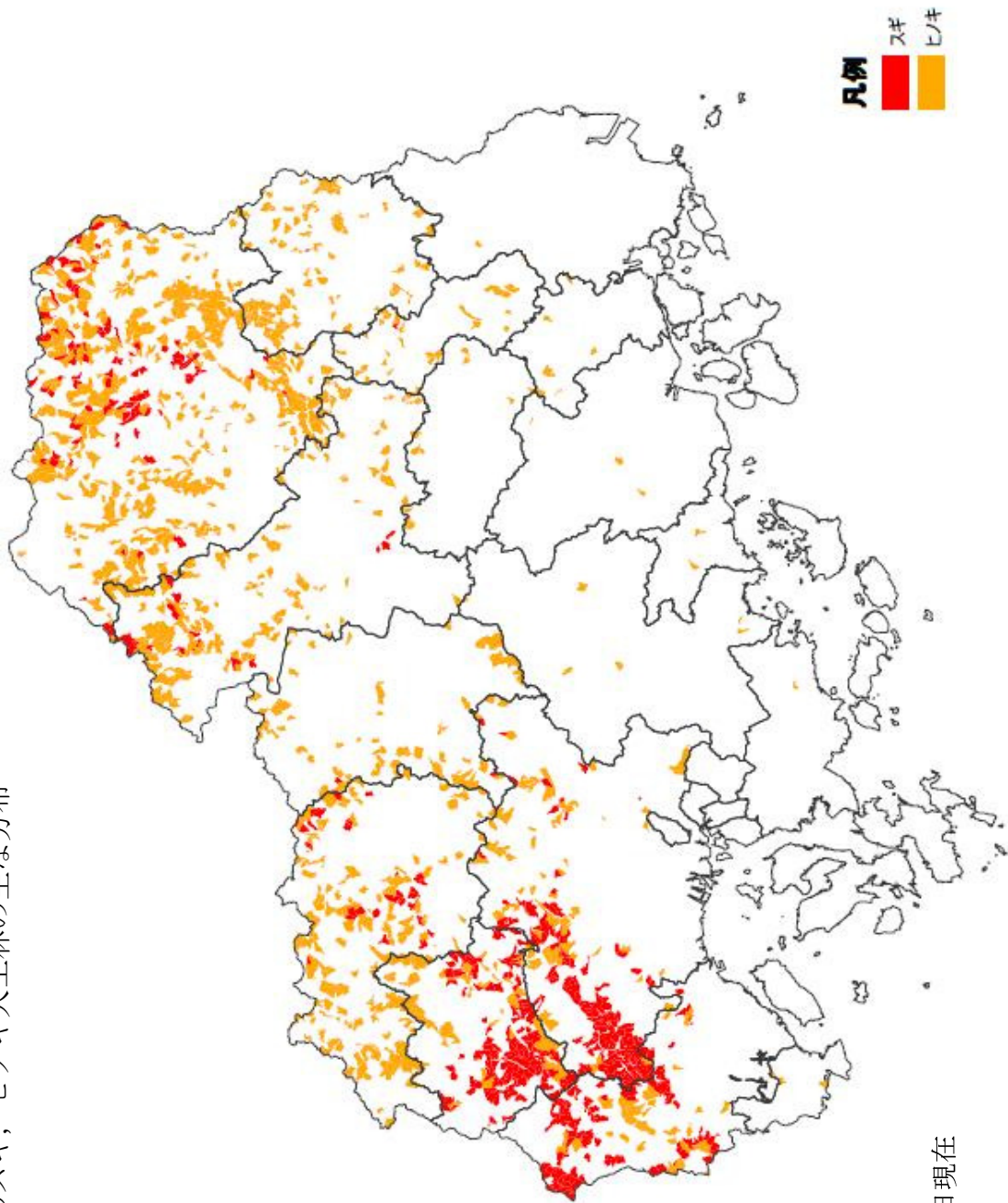
4 木材市場一覧

名 称	所在地	取扱 品目	売 買 方法	市 日 (毎月)	手数料 (%)	整 理 費 (円/m ³)	代金返済方法		
							対出荷者	対 買 方	
広島林産中市(協)	安芸太田町	素 材	入札 ・ セリ	8日 18日 28日	6.0~8.0	700~ 1,300円	7日以内 現金	7日以内 現金	
(株)福山中央木材市場	福山市	素 材	入札 ・ セリ	7日 22日	7.0	750円	7日以内 現金か振込	15日以内 現金か振込	
(株)新宮広島市場	北広島町	製 品	セリ	5日 20日	10.0	—	2日後 振込	次回市日まで に現金か振込	
広島県森林組合連合会	三原久井木材 共販所	三原市	素 材	入札 ・ セリ	1日 15日	7.0	800円 もしくは 1,350円	7日以内 現金	15日以内 現金
	三次木材共販所	三次市	素 材	入札 ・ セリ	4日 20日	7.0	800円 もしくは 1,100円	7日以内 現金	15日以内 現金

資料：県林業課調べ

注：平成27年4月末日現在（市日は月によって変更あり）

5. 広島県内のスギ, ヒノキ人工林の主な分布



☆資料に関するお問い合わせ先☆

広島県農林水産局

林業課 森林企画グループ

〒730-8511 広島市中区基町 10 番 52 号

電話 (082) 228-2111 (内線 : 3682)

(082) 513-3683 (ダイヤルイン)