

広島県の概要

広島県位置図



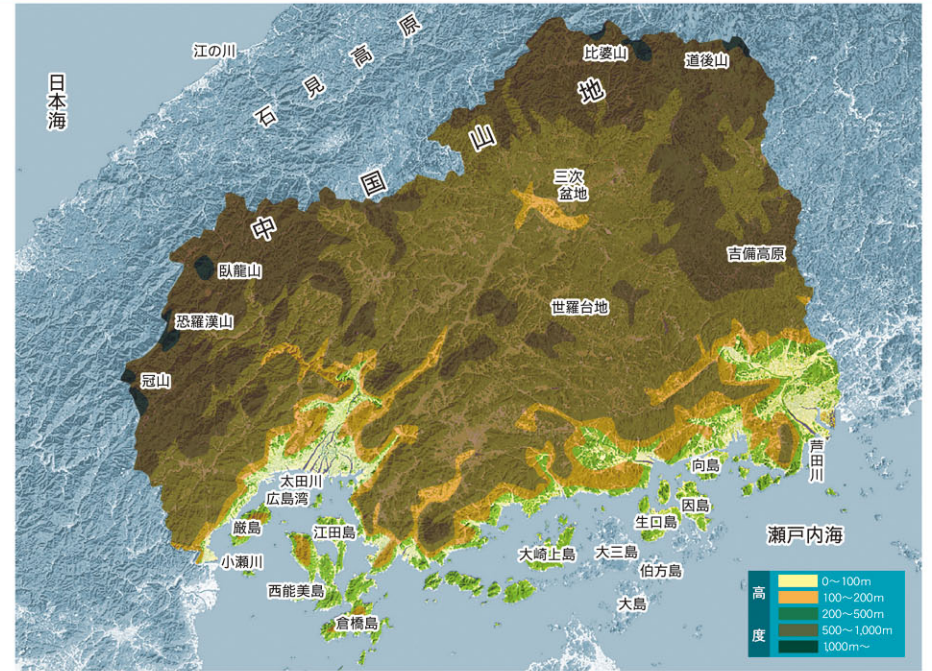
広島県の一般道路の現況

(平成28年4月1日現在)

区分	実延長(km)	順位	改良率(%) (車道幅員5.5m以上)	
			改良率(%)	順位
高速自動車国道	390	4	—	—
一般国道	1,496	7	93.6	23
主要地方道	1,616	7	82	18
一般県道	2,077	7	56	31
合計	5,189	—	—	—
橋	4,722箇所	10	※広島県数値は広島市を含む 「道路統計年報2017」 「高速道路便覧2017」	
トンネル	386箇所	5		

県土の約80%が山地で、河川や谷間が発達した複雑な地形を形成しているため、県内の国道や県道については、実延長では全国7位程度にありながら、改良率は18位～31位に留まっています。また、橋梁が4,722箇所、トンネルが386箇所、全国5位であることから、急峻な地形となっていることがわかります。

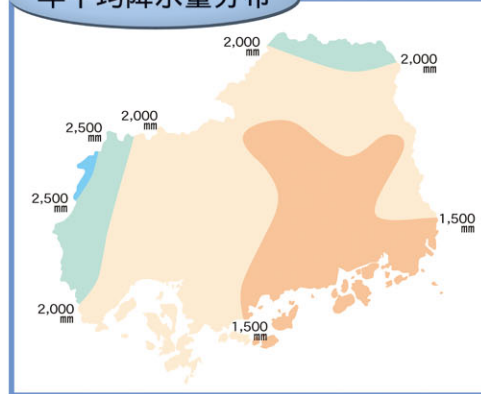
地形概要図



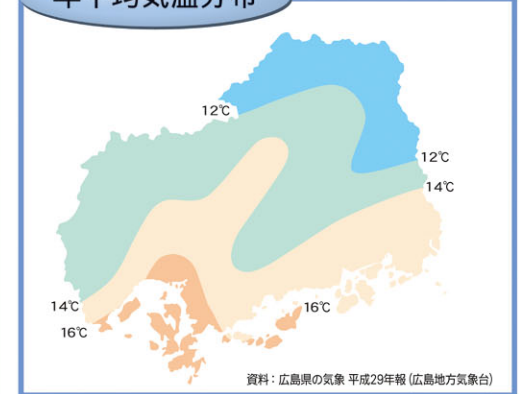
広島県の気象

広島県は、日本列島の南西部に位置しており、南は風光明媚な瀬戸内海に面し、北はなだらかな中国山地を抱き、豊かな自然と四季の変化に富んだ多彩な気候に恵まれ、地域の特色を生かした多様な文化や産業など多くの魅力にあふれています。

年平均降水量分布



年平均気温分布



資料：広島県の気象 平成29年報 (広島地方気象台)