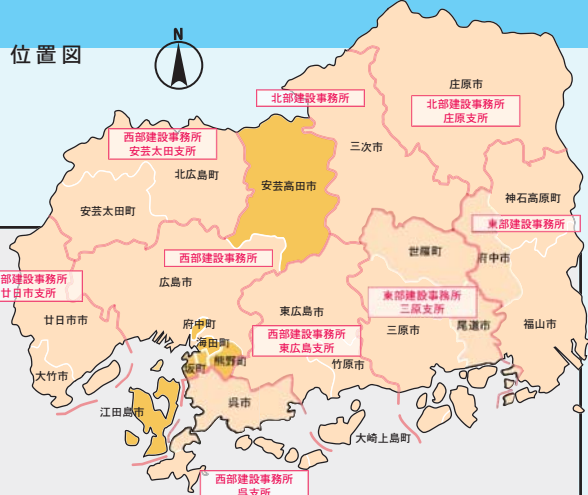
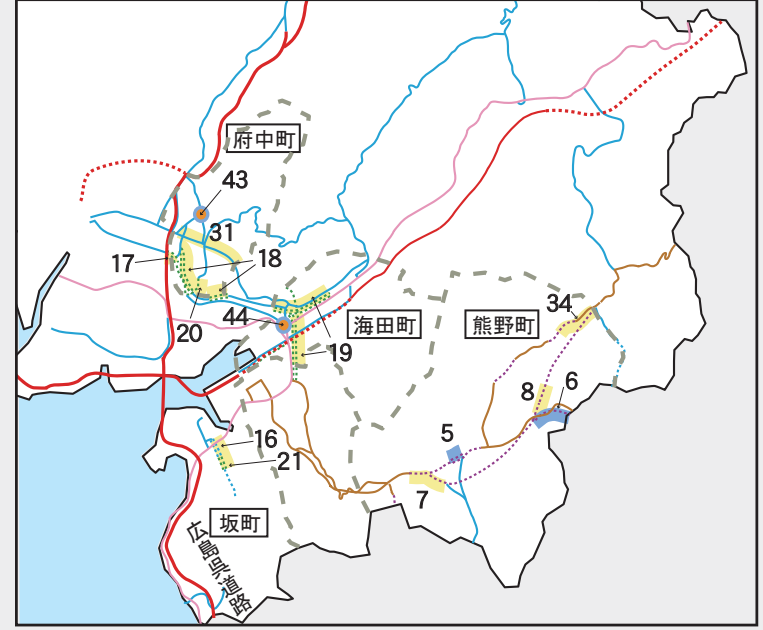
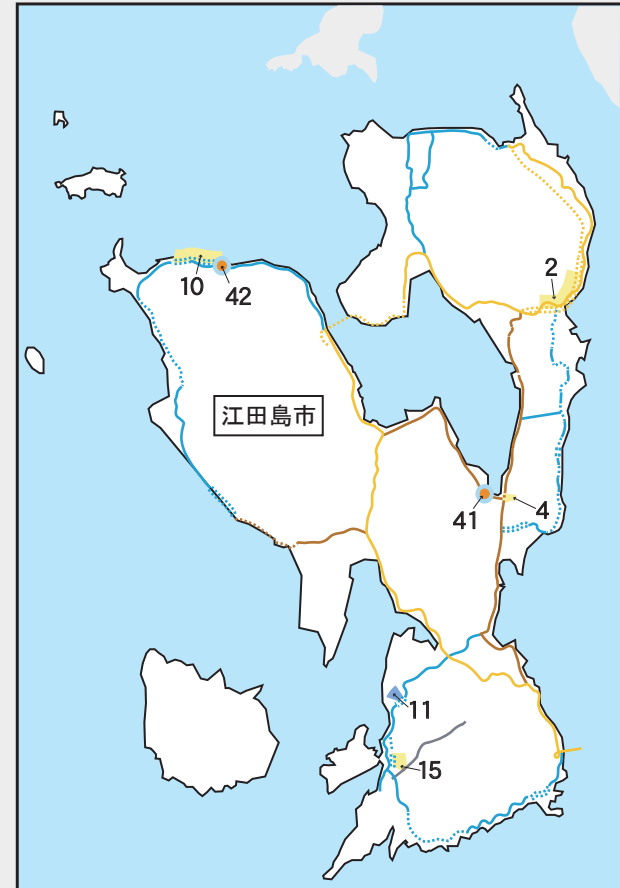
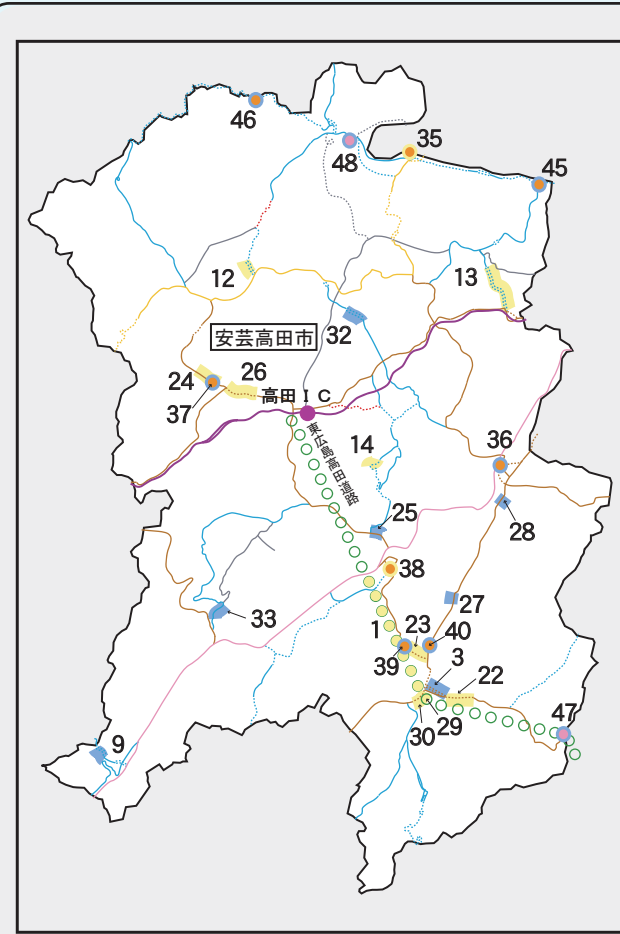


# 西部建設事務所管内 実施計画 (H23～H27)



道路区分	番号	路線名	区間	実施計画 (H23～H26)		実施計画 (H27～H27)	
				完成	継続	完成	継続
地域高規格道路	1	(主)吉田豊栄線	向原吉田道路		●		●
一般国道	2	国道487号	小用BP		●		●
県道	幹線道路	3	(主)吉田豊栄線	坂(寺の下)	●		●
		4	(主)江田島大柿線	江南		●	●
	都市内道路	5	(主)矢野安浦線	道垣内	●		●
		6		上深原	●		●
		7		平谷バイパス		●	●
		8	(一)瀬野呉線	下深原～上深原		●	●
	地域幹線道路	9	(主)千代田八千代線	向山	●		●
		10	(主)高田沖美江田島線	高祖	●		●
		11	(一)深江柿浦線	深江漁港	●		●
		12	(一)中北川根線	北		●	●
		13	(一)船木上福田線	下福田		●	●
		14	(一)原田吉田線	印内～山部		●	●
		15	(一)大君深江線	深江新開		●	●
		16	(一)坂小屋浦線	平成ヶ浜～森浜		●	●
	街路	17	(都)大洲橋青崎線(2工区)	広島海田線	●		●
		18	(都)東部連立	JR山陽本線・呉線		●	●
19			JR山陽本線・呉線		●	●	
20		(都)青崎池尻線	浜田仁保線		●	●	
21		(都)坂中央線	坂小屋浦線		●	●	
交通安全事業	22	(主)吉田豊栄線	向原町坂	●		●	
	23		向原町戸島		●	●	
	24	(主)吉田邑南線	美土里町下郷	●		●	
	25		吉田町吉田	●		●	
	26		美土里町横田		●	●	
	27	(主)広島三次線	甲田町上小原	●		●	
	28		甲田町井才田	●		●	
	29		向原町坂		●	●	
	30		向原町坂		●	●	
	31	(主)東海田広島線	茂陰～浜田		●	●	
橋梁補修	32	(一)下北甲田線	高宮町来女木	●		●	
	33	(一)勝田吉田線	八千代町勝田		●	●	
	34	(一)瀬野呉線	新宮		●	●	
	35	国道433号	式敷大橋			●	
	36	(主)世羅甲田線	智徳橋	●		●	
	37	(主)吉田邑南線	トモカネ橋	●		●	
	38	(主)吉田豊栄線	岩ノ城橋			●	
	39		正力橋			●	
	40	(主)広島三次線	捻橋			●	
	41	(主)高田沖美江田島線	ボックスカルバート	●		●	
道路災害防除	42		柳ノ前橋	●		●	
	43	(一)府中祇園線	埃宮歩道橋	●		●	
	44	(一)広島海田線	明神橋	●		●	
	45	(一)三次江津線	乙木橋			●	
	46	(一)邑南高宮線	須美川橋			●	
	47	(主)吉田豊栄線	向原町坂	●		●	
	48	(主)甲田作木線	高宮町川根			●	

※橋梁補修については、橋梁定期点検によっては変更が生じる場合もあります



路線凡例		
道路区分	事業完区間	残事業区間
高規格幹線道路	●	○
地域高規格道路	県管理以外	○
	県管理国道	○
一般国道	県管理以外	○
	県管理国道	○
県道	2次改善	○
	1次改善	○
幹線道路	都市内区間	○
	地域幹線道路	○
街路区間	○	○
大規模林道または広域管農団地農道等 (幹線市町村道を含む)		

事業区分	
完成	■
継続	■

道路防災凡例	
橋梁補修	●
道路災害防除	●

注) ・未改良区間であっても、バイパス等の別線整備により整備を実施しない場合の現道部は「事業完区間」として表示している。  
 ・事業中とは実施設計、用地買収あるいは工事に着手しているものを示す。  
 ・地域高規格道路のルート未決定は○印で表示している。  
 ・H26年度末に供用予定路線については黄線で表示している。