

地域森林計画書

(瀬戸内森林計画区)

計画期間

自	令和	4年	4月	1日
至	令和14年	3月	31日	



広島県

目 次

はじめに.....	1
I 広島県の基本方針.....	3
第1 広島県の基本的な考え方.....	3
第2 広島県が定める目標.....	4
1 森林資源経営サイクルの構築.....	4
2 森林資源利用フローの推進.....	4
3 山地災害防止に向けた取組.....	5
4 森林の公益的機能の維持.....	6
II 計画区の概要.....	7
第1 計画区の位置.....	7
第2 自然的条件.....	7
1 地形.....	7
2 気候.....	7
3 地質及び土壌.....	7
第3 社会経済的条件.....	7
1 人口.....	7
2 産業.....	8
3 交通.....	8
4 土地利用.....	8
第4 森林・林業の概況.....	8
第5 計画樹立に当たっての基本的考え方.....	10
III 計画事項.....	11
第1 計画の対象とする森林の区域.....	11
第2 計画量等.....	14
1 前計画の実行結果の概要及びその評価.....	14
(1) 伐採立木材積.....	14
(2) 間伐面積.....	14

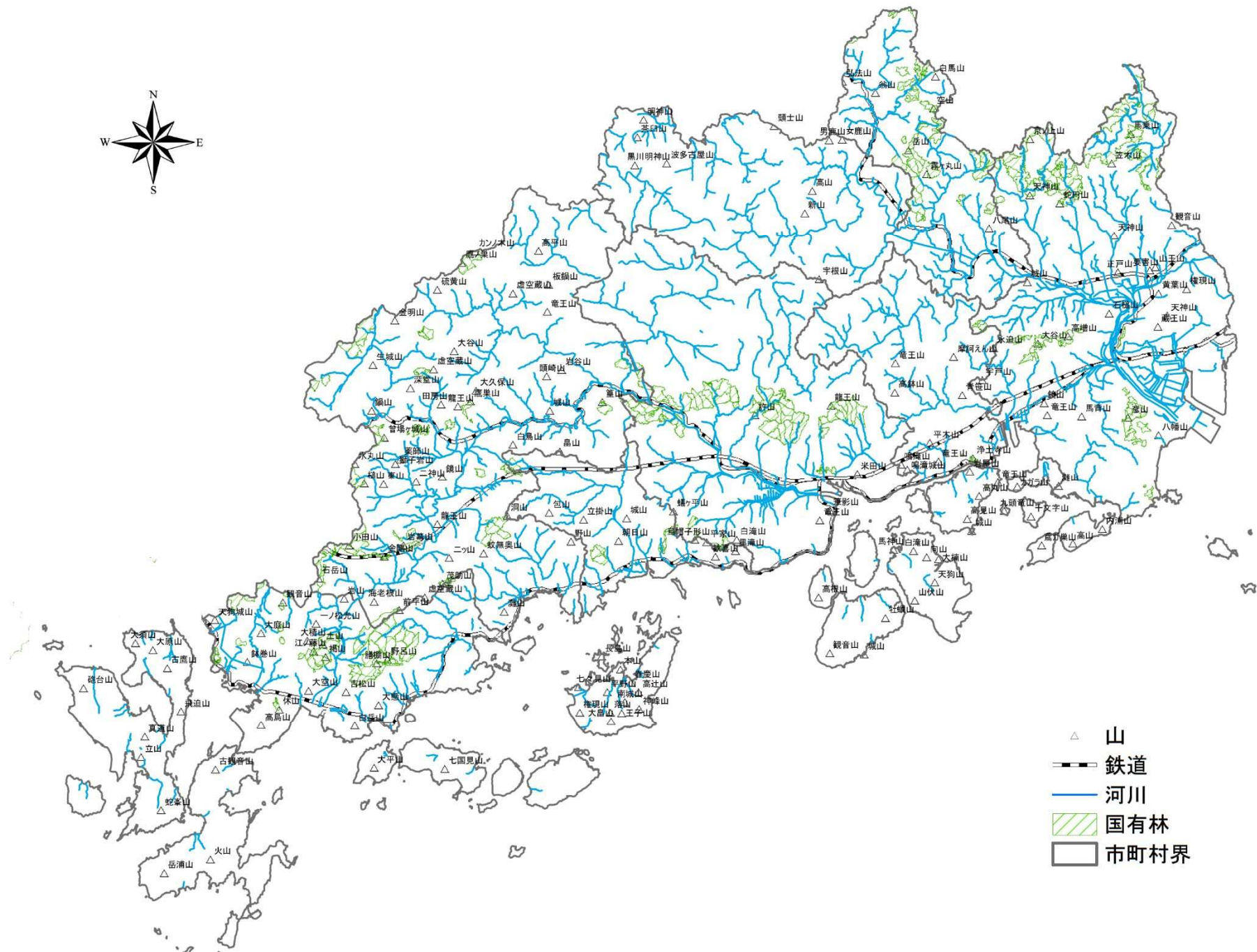
(3)	人工造林及び天然更新別面積	14
(4)	林道の開設及び拡張	14
(5)	保安林の整備及び治山事業	14
2	今期計画	15
(1)	間伐立木材積その他の伐採立木材積	15
(2)	間伐面積	15
(3)	人工造林及び天然更新別の造林面積	15
(4)	林道の開設及び拡張に関する計画	16
(5)	保安林の整備及び治山事業に関する計画	20
(6)	要整備森林の所在及び面積並びに要整備森林について実施すべき森林施業の方法及び時期	24
第3	森林の整備及び保全に関する基本的な事項	25
1	森林の整備及び保全の目標	25
2	森林の整備及び保全の基本方針	26
3	公益的機能別施業森林等の整備に関する事項	28
(1)	公益的機能別施業森林の区域の基準及び当該区域内における施業の方法に関する指針	28
(2)	木材の生産機能の維持増進を図るための森林施業を推進すべき森林の区域の基準及び当該区域内における施業の方法に関する指針	30
(3)	その他必要な事項	32
4	計画期間において到達し、かつ、保持すべき森林資源の状態等	33
5	その他必要な事項	33
第4	森林の整備に関する事項	34
1	立木竹の伐採（間伐以外）	34
(1)	立木の伐採（主伐）の標準的な方法に関する指針	34
(2)	立木の標準伐期齢に関する指針	35
(3)	その他必要な事項	35
2	造林	37
(1)	人工造林に関する指針	37
(2)	天然更新に関する指針	40
(3)	植栽によらなければ適確な更新が困難な森林に関する指針	41
(4)	その他必要な事項	41
3	間伐及び保育	42
(1)	間伐を実施すべき標準的な林齢及び間伐の標準的な方法に	

関する指針	42
(2) 保育の標準的な方法に関する指針	44
(3) その他必要な事項	44
4 林道等の開設や林産物の搬出	46
(1) 林道等の開設及び改良に関する基本的な考え方	46
(2) 効率的な森林施業を推進するための路網密度の水準及び作業システムの基本的な考え方	46
(3) 路網整備と併せて効率的な森林施業を推進する区域（路網整備等推進区域）の基本的な考え方	47
(4) 路網の規格・構造についての基本的な考え方	48
(5) 更新を確保するため林産物の搬出方法を特定する森林の所在及びその搬出方法	48
(6) その他必要な事項	48
5 森林施業の合理化等	49
(1) 森林の経営の受委託等による森林の経営規模の拡大及び森林施業の共同化に関する方針	49
(2) 林業に従事する者の養成及び確保に関する方針	49
(3) 作業システムの高度化に資する林業機械の導入の促進に関する方針	50
(4) 林産物の利用の促進のための施設の整備に関する方針	50
(5) その他必要な事項	50
第5 森林の保全に関する事項	51
1 森林の土地の保全	51
(1) 樹根及び表土の保全その他森林の土地の保全に特に留意すべき森林の地区	52
(2) 森林の土地の保全のため林産物の搬出方法を特定する必要がある森林及びその搬出方法	52
(3) 土地の形質の変更に当たって留意すべき事項	52
(4) その他必要な事項	52
2 保安施設	53
(1) 保安林の整備に関する方針	53
(2) 保安施設地区の指定に関する方針	53
(3) 治山事業の実施に関する方針	53
(4) 特定保安林の整備に関する事項	54
(5) その他必要な事項	54

3	鳥獣害の防止	55
(1)	鳥獣害防止森林区域の基準及び当該区域内における鳥獣害の防止の方法に関する方針	55
(2)	その他必要な事項	55
4	森林病虫害の駆除と予防・その他の森林の保護等	56
(1)	森林病虫害等の被害対策の方針	56
(2)	鳥獣害対策の方針（3に掲げる事項を除く。）	56
(3)	林野火災の予防の方針	56
(4)	その他必要な事項	56
第6	保健機能森林の区域の基準その他保健機能森林の整備に関する事項	57
1	保健機能森林の区域の基準	57
2	その他保健機能森林の整備に関する事項	57
第7	その他必要な事項	58
1	保安林その他制限林の施業方法	58
2	その他必要な事項	68
(附)	参考資料	76
1	森林計画区の概要	76
(1)	市町村別土地面積及び森林面積	76
(2)	地況	77
(3)	土地利用の現況	80
(4)	産業別生産額	80
(5)	産業別就業者数	81
2	森林の現況	82
(1)	齢級別森林資源表	82
(2)	制限林普通林別森林資源表	94
(3)	市町村別森林資源表	95
(4)	所有形態別森林資源表	103
(5)	制限林の種類別面積	104
(6)	樹種別材積表	113
(7)	特定保安林の指定状況	113
(8)	荒廃地等の面積	113
(9)	森林の被害	113

(10) 防火線等の整備状況	114
3 林業の動向	115
(1) 保有山林規模別林家数	115
(2) 森林経営計画の認定状況	115
(3) 経営管理権及び経営管理実施権の認定状況	115
(4) 森林組合及び生産森林組合の現況	115
(5) 林業事業体等の現況	118
(6) 林業労働力の概況	118
(7) 林業機械化の概況	119
(8) 作業路網等の整備の概況	120
4 前期計画の実行状況	121
(1) 間伐立木材積その他の伐採立木材積	121
(2) 間伐面積	121
(3) 人工造林・天然更新別面積	121
(4) 林道の開設及び拡張の数量	121
(5) 保安林の整備及び治山事業に関する計画	121
ア 保安林の指定又は解除の面積	121
イ 治山事業の数量	121
5 今期計画の明細	122
(1) 伐採材積及び人工造林・天然更新の明細	122
6 林地の異動状況（森林計画の対象森林）	123
(1) 森林より森林以外への異動	123
(2) 森林以外より森林への異動	123
7 林分密度管理図	124
(1) スギ林の収量比数 R_y による管理表	124
(2) ヒノキ林の収量比数 R_y による管理表	125
8 主伐上限量の目安	126
(1) 主伐上限量の目安	126
(2) 再造林率に応じた持続的伐採可能量	126

図1-2 瀬戸内森林計画区の位置図



はじめに



地域森林計画とは、森林法第5条の規定に基づき、県の森林施策の方向性、伐採・造林・林道・保安林の整備目標等を明らかにするとともに、市町村森林整備計画の指針などを決定する民有林の計画で、森林計画区(全国に158計画区)別に5年ごとに10年を一期としてたてる計画です。

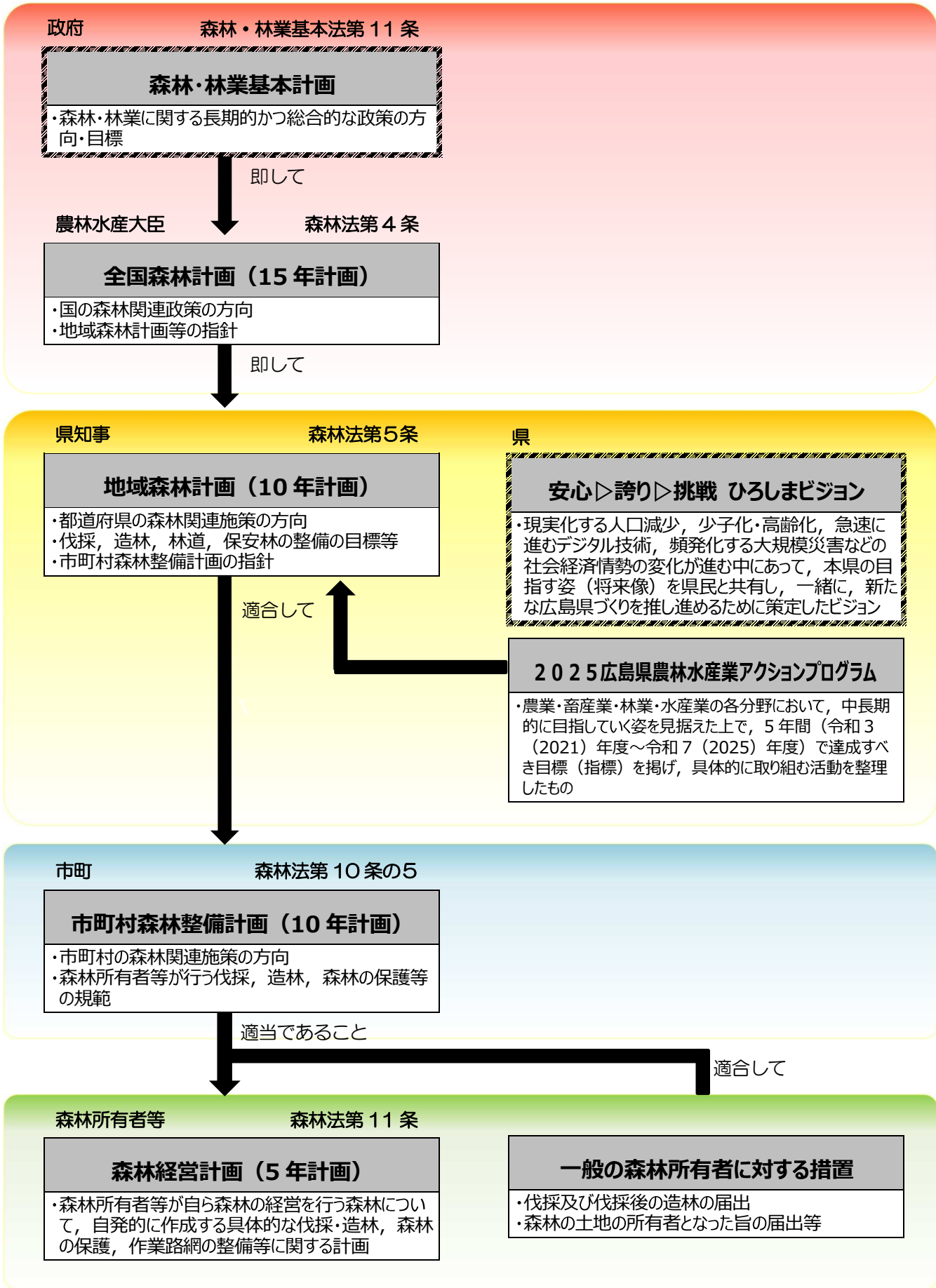
この計画は、森林法第4条の規定に基づき、国が15年を一期とし5年ごとに定める全国森林計画の樹立に即して、地域的特性に応じ森林計画区毎に策定することになります。

なお、広島県においては、県の基本計画「安心▷誇り▷挑戦 ひろしまビジョン」のもと、「2025広島県農林水産業アクションプログラム」において、農林水産業の中長期的な目指すべき姿の目標(指標)や具体的な取組方針を定め、このアクションプログラムに沿った内容を地域森林計画書に記載しています。

市町村森林整備計画とは、森林法第10条の5に基づき、地域に最も密着した行政主体である市町が、地域の実情に応じて地域住民等の理解と協力を得ながら作る計画です。

この計画は、5年ごとに10年を一期とし、地域森林計画に適合して、市町ごとに策定することになります。

この計画では、森林経営計画や一般の森林所有者が森林経営を行う上で、森林整備を推進するための標準的な方法や規範等を定めたもので、市町の森林づくりの長期的な構想になります。



I 広島県の基本方針

第1 広島県の基本的な考え方

1 広島県の森林づくり50年構想

「安心▷誇り▷挑戦 ひろしまビジョン」(令和2年10月策定)に基づき、次のとおり本県の森林づくりを推進しています。

広島県の森林づくり50年構想

県内には、中国山地の山々から、市街地近郊の里山まで、約61万ha、県土の72%を占める森林があります。今、この森林は、木材価格の長期低迷やライフスタイルの変化に伴い、十分に手入れされているとは言えない状況にあり、森林の持つ県土の保全、水源かん養等の公益的機能の低下が懸念される一方で、災害防止や地球温暖化防止のほか、森林環境教育の場としても森林への県民の期待が高まるなど、森林の状況に応じた多様な森林づくりが求められています。

このため、まずは、持続的な林業経営による森林整備を拡大し、それが難しい森林では、多くの県民が森林に関心を寄せ、多様な主体が参加する保全活動等を拡大することに取り組み、これらにより周辺の森林にも目が行き届くようになるなど、広い意味での管理される森林を拡げていくことで、森林の多面的機能の維持発揮を図ります。

県では、前の世代から引き継いだ森林の様々な恵みを子や孫に手渡すため、皆さんとともに森林再生の取組を進めていきます。

◆資源循環林

低コスト林業団地や公有林のスギ・ヒノキの人工林では、長伐期施業により、継続的に間伐を行い、木材として利用するなど、林業を通じて、適切に維持・管理を行います。
また、その周辺の広葉樹林も、人工林の管理を通じて、適切に管理していきます。

◆環境貢献林

採算が見込めないスギ・ヒノキの人工林は、複層林化や強度間伐を行い、周辺の多様な広葉樹を林内に導入するなど天然力も活用して針広混交林へ誘導していきます。
これにより、混在する広葉樹林と一体化し、水源かん養や県土保全等の公益的機能の高度発揮を図ります。

◆里山林

地域に身近な森林、保健休養等の機能増進や山火事等の災害跡など機能回復が必要な森林等を対象に、多様な主体による森林整備を行います。
複層林化、択伐、補植、樹種転換等により、多様な樹種からなる広葉樹林、松くい虫に強いマツ林や混交林へ誘導していきます。

広島県の森林の目指す姿



第2 広島県が定める目標

「2025 広島県農林水産業アクションプログラム」に沿って、次のとおり、目指す姿と取組の方向を定めます。

1 森林資源経営サイクルの構築

(1) 目指す姿

県内人工林約 14 万 ha のうち、資源循環林 4 万 ha において、林業経営適地の集約化が図られ、経営力の高い林業経営体の、約 50 年サイクルで年間 40 万 m³ の県産材を安定的に生産する持続的な経営が行われています。

(2) 課題

- ・ 小規模で所有者等が不明な森林が多く、事業地の確保が進んでいません。また、集約に必要な森林情報が関係者間で共有されておらず、情報取得・整理が非効率となっています。
- ・ 多くの経営体は、主伐後に植栽、保育、間伐を行う資源循環のサイクルを踏まえた経営管理に取り組めていません。
- ・ シカ被害の抑制、苗木の安定供給体制、森林施業の低コスト化等の、再造林を確実に実施するための技術基盤が確立されていません。

(3) 主な取組の方向

- ・ 航空レーザ計測データ解析結果を基に林業経営適地を設定し、森林経営管理制度を活用しながら林業経営体への集約を推進します。また、関係者（県・市町・林業経営体）が森林に関する情報（資源情報、所有者情報、施業履歴等）を共有・活用できるシステムを整備します。
- ・ 林業経営適地の森林経営を担う、長期的視点を有した経営力の高い林業経営体を育成します。
- ・ IoT を活用したシカ被害抑制対策や、少花粉品種の苗木等の安定供給体制の構築、森林施業における新たな技術導入や機械化、成長の早いコウヨウザンの活用等による低コスト化などの、森林施業技術の確立に取り組めます。

2 森林資源利用フローの推進

(1) 目指す姿

森林資源経営サイクルの構築により生産された年間 40 万 m³ の県産材が、生産から流通・加工・利用まで効率的に流れ、社会において有効な資源として利活用されています。

(2) 課題

- ・ 需要先への安定供給量を増加させてきましたが、一部の流通拠点では集荷が不十分となっていました。
- ・ 県産材の主な需要先である住宅分野においては、コロナ禍や人口減の影響による着工戸数の減少から、木材需要の落ち込みが予測されています。

(3) 主な取組の方向

- ・ 大規模工場等の周辺の林業経営体からの集荷を促し、さらなる安定供給量の増加を図ります。
- ・ 「広島県県産木材利用促進条例」に基づき組織化した「ひろしま木づかい推進協議会」を中心に、住宅に加え、公共建築物や店舗等の木造・木質化、木製家具等での高付加価値製品の開発や販路拡大に取り組みます。

3 山地災害防止に向けた取組

(1) 目指す姿

治山施設の整備などハード対策を効率的かつ効果的に進め、災害等による県民への影響が最小限に抑えられています。また、豪雨など異常気象時のリスクに関する情報を県民が認知し、自ら必要となる避難行動をとっていく意識が醸成されています。

(2) 課題

- ・ 山地災害危険地区において治山施設の整備を進めてきましたが、防災機能向上のため、治山施設の点検を行い、その結果に基づく老朽化対策の強化も必要です。

(3) 主な取組の方向

- ・ 被害が発生した場合の影響などを考慮しながら、治山施設等の計画的な整備や保全対策を推進します。
- ・ 山地災害に対する防災意識を高めるため、治山施設の整備状況や既存施設の設置状況などを、県民及び自主防災組織等が取得できるような情報を提供します。
- ・ 治山施設の整備に並行して、手入れ不足の人工林の間伐を実施することで根系等の発達を促し、災害に強い森林づくりを推進します。

4 森林の公益的機能の維持

(1) 目指す姿

里山等の豊かな自然環境や水源かん養等の機能が，維持・保全されています。

(2) 課題

- ・ ひろしまの森づくり事業等により，手入れ不足の人工林の整備や地域住民等による里山林等の保全活動を推進してきましたが，依然として手入れ不足の人工林や放置された里山林，所有者が不明で施業できない森林が存在し，森林の公益的機能の低下が懸念されています。

(3) 主な取組の方向

- ・ 手入れ不足人工林のうち県民生活への影響が大きい箇所の集中的な整備を行い，また，所有者の施業意思のない森林や所有者が不明な森林の公的管理を実施します。
- ・ 地域住民等が里山林を活用しながら継続的に管理する取組を支援し，また，その取組を県内全域へ展開します。

Ⅱ 計画区の概要

第1 計画区の位置

本計画区は、本県の南部に位置する8市2町からなり、その区域面積は、29万9,828haで、県総面積の35.4%を占めています。

第2 自然的条件

1 地形

本計画区は、北部に標高400mから600mの賀茂及び世羅台地が形成され、その南部に標高200mから400mの丘陵部があつて、瀬戸内海沿岸部に続き、瀬戸内海には、生口島、倉橋島、江田島等の大小の島々が多く点在しています。全体の地形としては、北に高く、南に低い傾斜地形を形成しています。

河川は、芦田川、沼田川、黒瀬川などがあり、概ね南下し、いずれも瀬戸内海へ注いでいます。

2 気候

南部の瀬戸内海沿岸部及び島しょ部は、年平均気温が15～16℃、年間降水量1,200mmと、温暖で降水量が少ない、典型的な瀬戸内海型気候です。

一方、北部においては、年平均気温が13～15℃、年間降水量約1,300～1,500mmで、気温日較差の大きい内陸性の気候となっています。

3 地質及び土壌

本計画区の地質は、ほぼ全域にわたり花崗岩類が分布し、計画区全体の53.7%を占めています。次いで東広島市安芸津町、呉市安浦町を中心とした地域及び大崎上島町等に流紋岩類が分布し、27.4%を占めています。その他では、福山市、呉市島しょ部等にかけて中・古生層が、東広島市等で第三・第四紀層がそれぞれ分布しています。

土壌は、大別して計画区の北部が乾性褐色森林土(67.2%)、南部が未熟土壌(23.2%)となっています。

なお、福山市、府中市及び尾道市御調町等に、適潤性褐色森林土壌が分布しています。

第3 社会経済的条件

1 人口

本計画区の人口は、令和2年の国勢調査人口速報集計によると120万566人で、県全体の42.9%になります。

令和2年からの過去5年間の人口推移をみると、県全域の人口が1.5%減少し

ているのに対し、本計画区は2.9%減少しています。

2 産業

(1) 就業者数

本計画区就業者数は、平成27年の国勢調査によると57万245人で、県全体の42.7%にあたります。

そのうち第一次産業の就業者数は、2万1,853人で、計画区就業者数に占める割合は3.8%と県平均3.1%を上回っています。

計画区内の林業就業者数は351人で、第一次産業就業者に占める割合は1.6%、県下全域の林業就業者数の29%となっています。

(2) 生産額

本計画区が生産額（純生産）は、約4兆9千億円で、県全体の42.0%にあたります。

そのうち、第一次産業の生産額は約389億円で、計画区内総生産額に対する割合は0.8%となっています。

林業生産額は約33億円で、計画区内における総生産額の0.07%となっています。

3 交通

幹線道路としては、東西に走る山陽自動車道、尾道と愛媛県今治市を結ぶ西瀬戸自動車道（瀬戸内しまなみ海道）、中国横断自動車道尾道松江線、東広島呉自動車道があります。国道及び県道は、国道2号線をはじめとする国道9路線、主要地方道41路線、一般県道129路線があります。

鉄道は、JRが運行する山陽新幹線、山陽本線、呉線、福塩線と、井原鉄道（株）が運行する井原線があります。

また、三原市本郷町に広島空港があります。

4 土地利用

本計画区の総面積29万9,828haのうち、森林は17万8,536haで59.5%を占めており、県平均の72.0%を下回っています。

農地については、1万2,760ha、4.3%と、県平均3.4%を上回っています。

第4 森林・林業の概況

本計画区域内の計画区域内森林面積は、17万8,536haになります。そのうち計画対象森林である民有林面積は16万3,799haで、その割合は91.7%になります。

民有林の樹種別面積割合は、スギ1.3%、ヒノキ6.8%、マツ55.0%、広葉樹34.1%となっており、全県に比べてマツの割合が高く、スギ、ヒノキの割合が低くなっています。

本計画区の私有林面積は、県全体の 29.1%ですが、人工林面積は 8,736ha、人工林率は、32.4%で全県の 31.1%を若干上回っています。

本計画区は、雨量の少ない瀬戸内海気候に加え、花崗岩等の脆弱で崩壊しやすい地質が広く分布し、台風や集中豪雨による自然災害も多発しているため、土砂の流出や崩壊の防止等、山地災害防止・土壌保全機能の高度な発揮が期待されています。

また、福山市、呉市、三原市等の工業都市が形成されていることから、都市用水や工業用水等の重要な水源としても期待されています。

なお、本計画区には、瀬戸内海国定公園や竹林寺用倉山県立自然公園等に代表される自然の豊かな地域があり、保健休養・レクリエーションの場としても期待されています。

一方で、森林整備及び林業生産の課題としては、森林の大半をマツ林が占めており、平成 6 年度をピークに松くい虫被害は漸減傾向であるものの、山地災害防止や土壌保全のためにも被害跡地森林の更新を推進することが重要です。

また、スギ・ヒノキの人工林については、保育・間伐の必要なⅫ齢級以下の森林も 8 割近くを占めており、間伐等の手入れを実施していく必要があります。

このため、ある程度の面的なまとまりがある人工林については、林業事業者が森林所有者等に働きかけ、森林経営計画の作成を進めるとともに、施業の集約化による計画的かつ効率的な生産体制を構築することで、適正な森林管理と森林資源の有効活用による持続的な林業経営を確立していく必要があります。

なお、小規模で分散し採算の見込めない人工林については、「環境貢献林」として周辺の天然林と一体として整備し、針広混交林への誘導など水源涵養や県土保全等の公益的機能の高度発揮を図る必要があります。

計画区域内森林面積

単位 面積：ha, 割合：%

区分	計画区 合計	割合	国有林	割合	民有林	割合	県全体 民有林	割合
森林総面積	178,519	99.9	14,720	100.0	163,799	100.0	563,080	100.0
人工林	30,759	17.2	7,429	50.5	23,330	14.2	175,031	31.1
天然林	143,074	80.1	7,187	48.8	135,887	83.0	375,355	66.7
その他	4,686	2.6	104	0.7	4,582	2.8	12,694	2.2

民有林樹種面積

単位 面積：ha, 割合：%

区分	合計	スギ	ヒノキ	マツ	広葉樹	その他
計画区	163,799	2,176	11,205	89,946	55,879	4,593
構成比	100.0	1.3	6.8	55.0	34.1	2.8
県全体	563,079	48,123	98,108	193,989	209,535	13,324
構成比	100.0	8.5	17.4	34.5	37.2	2.4

第5 計画樹立に当たっての基本的考え方

Iの広島県の基本方針や前項の計画区の概況を踏まえ、本計画区の森林の整備及び保全に関する目標や計画期間内に到達すべき計画数量、市町村森林整備計画の規範となる基本的事項や指針等について定めます。

Ⅲ 計画事項

第 1 計画の対象とする森林の区域

本計画の対象とする民有林の面積は、次表のとおりです。

なお、地域森林計画の対象とする民有林は、次の事項の対象となります。

- ① 森林法第 10 条の 2 第 1 項の規定による開発行為の許可（保安林及び保安施設地区の区域内の森林並びに海岸法（昭和 31 年法律第 101 号）第 3 条の規定により指定された海岸保全区域内の森林を除く。）
- ② 森林法第 10 条の 7 の 2 第 1 項の規定による森林の土地の所有者となった旨の届出
- ③ 森林法第 10 条の 8 第 1 項の規定による伐採及び伐採後の造林の届出等（保安林及び保安施設地区の区域内の森林を除く。）

市町別面積

区 分		面積 (ha)	備考
総数		163,798.53	
呉市	(呉)	6,243.88	
	(音戸)	790.07	
	(倉橋)	3,301.34	
	(下蒲刈)	395.08	
	(蒲刈)	942.05	
	(安浦)	3,488.15	
	(川尻)	1,034.25	
	(豊浜)	534.14	
	(豊)	375.21	
	小計	17,104.17	
竹原市	竹原市	7,668.02	
三原市	(三原)	11,643.15	
	(大和)	8,389.39	
	(本郷)	4,006.58	
	(久井)	3,705.31	
	小計	27,744.43	

区 分		面積 (ha)	備考
尾道市	(尾道)	5,222.45	
	(因島)	1,251.96	
	(瀬戸田)	1,215.78	
	(御調)	6,160.75	
	(向島)	230.70	
	小計	14,081.64	
福山市	(福山)	7,068.19	
	(内海)	732.88	
	(沼隈)	1,742.72	
	(神辺)	2,565.43	
	(加茂)	4,267.35	
	(芦田)	1,499.33	
	(駅屋)	1,913.79	
	(新市)	2,665.52	
	小計	22,455.21	
府中市	(府中)	4,839.67	
	(協和)	2,133.15	
	(上下)	5,901.55	
	小計	12,874.37	
東広島市	(西条)	3,930.46	
	(八本松)	2,606.56	
	(志和)	3,451.56	
	(高屋)	4,084.32	
	(黒瀬)	2,748.25	
	(福富)	4,393.15	
	(豊栄)	5,238.57	
	(河内)	5,576.54	
	(安芸津)	4,523.84	
	小計	36,553.25	

区 分		面積 (ha)	備考
江田島市		(江田島)	1,312.44
		(能美)	607.18
		(沖美)	1,867.62
		(大柿)	1,263.20
		小計	5,050.44
豊田郡	大崎上島町	(大崎)	587.88
		(東野)	502.82
		(木江)	373.53
		小計	1,464.23
世羅郡	世羅町	(甲山)	7,387.77
		(世羅)	7,012.57
		(世羅西)	4,402.43
		小計	18,802.77

注1 地域森林計画の対象とする森林の区域は、森林計画図において表示する区域内の民有林とする。

- 2 森林計画図は、農林水産局林業課，西部農林水産事務所東広島事業所，西部農林水産事務所呉事業所，東部農林水産事務所及び東部農林水産事務所尾道事業所において縦覧に供する。

第2 計画量等

1 前計画の実行結果の概要及びその評価

前計画における前半5年分（H29～R3）の実行見込の概要及び評価については、次のとおりです。

(1) 伐採立木材積

主伐は、73,000 m³の計画に対し151,000 m³と、実行歩合は207%となった。
間伐は、33,000 m³の計画に対し34,000 m³と、実行歩合は103%となった。
全体としては、106,000 m³の計画に対し185,000 m³と、実行歩合は175%となり、計画を上回る結果となった。

(2) 間伐面積

間伐面積は、森林整備事業等を推進し、471haの計画に対し1,114haと、実行歩合は237%となった。

(3) 人工造林及び天然更新別面積

人工造林は、295haの計画に対し393haと実行歩合は133%となった。
天然更新は、202haの計画に対し658haと、実行歩合は326%となった。
全体としては、497haの計画に対し522haと、実行歩合は105%となった。

(4) 林道の開設及び拡張

開設は、13,178mの計画に対し1,708mと実行歩合は13%、拡張は46箇所での計画に対し4箇所での実施と実行歩合は9%にとどまり、公共事業の予算の災害被災地への重点配分等により、計画を下回る結果となった。

(5) 保安林の整備及び治山事業

ア 保安林の整備

指定は、着実な事務の推進により、55,101haの計画に対し54,835haで、実行歩合はほぼ100%となり、計画のとおりとなったが、解除は同意取得等が困難なものが多く、96.58haの計画に対し0.11haと、計画は未実行となった。

イ 治山事業

治山事業は、平成30年7月豪雨災害の被害が甚大だった当計画区は、73地区の計画に対し実行が147地区と、公共事業の予算の重点配分により、計画は大幅に上回った。

2 今期計画

今期計画における計画量については、次のとおりです。

(1) 間伐立木材積その他の伐採立木材積

単位 材積：千 m^3

区 分	総 数			主 伐			間 伐		
	総 数	針 葉 樹	広 葉 樹	総 数	針 葉 樹	広 葉 樹	総 数	針 葉 樹	広 葉 樹
総 数	245	158	88	163	75	88	82	82	-
うち 前半 5年分	120	77	43	80	37	43	40	40	-

(2) 間伐面積

単位 面積：ha

区 分	間伐面積
総 数	1,888
うち前半5年分	994

(3) 人工造林及び天然更新別の造林面積

単位 面積：ha

区 分	総数	人工造林	天然更新
総 数	1,034	747	287
うち前半5年分	511	374	136

(4) 林道の開設及び拡張に関する計画

単位 延長及び箇所数：m, 利用区域面積：ha

森林 計画区	開設/ 拡張	種類	位置 (市町村)	路線名	区分	(延長及 び箇所 数)	(利用 区域面 積)	前半 5カ年 の計画 箇所	対図 番号	備考	
瀬戸内	開設	自動車道	総 数	52 路 線		47,682	3,844				
			三 原 市	6 路 線		4,600	869				
			(三 原 市)	3 路 線		600	722				
				黒 の 谷		200	52				
				大 谷 真 越		200	30				
				御 調 坂		200	640				
			(旧 大 和 町)	1 路 線		800	30				
				虚 空 蔵		800	30	○			
			(旧 久 井 町)	2 路 線		3,200	117				
				天 王 平		600	80				
				黒 郷 則 重		2,600	37				
			福 山 市	12 路 線		6,740	550				
			(福 山)	1 路 線		600	38				
				大 谷 東		600	38				
			(加 茂)	1 路 線		500	35				
				馬 乘 原 谷		500	35				
			(駅 家)	2 路 線		1,240	156				
				権 現		840	36	○			
				野 々 倉		400	120				
			(旧 内 海 町)	1 路 線		700	51				
				内 浦 山		700	51				
			(旧 新 市 町)	2 路 線		1,200	91				
				森 の 上 火 呑		600	42				
				真 光 寺		600	49	○			
			(旧 沼 隈 町)	3 路 線		2,100	118				
				白 浜 横 倉		800	57	○			
				東 山		700	31				
				大 迫		600	30				
			(旧 神 辺 町)	2 路 線		400	61				
				御 領 支		300	30				
				檜 下		100	31	○			
			東 広 島 市	8 路 線		7,618	639				
			(西 条)	2 路 線		1,600	105				
	大 宮		800	60							
	カ シ ワ ダ ニ		800	45							
(旧 黒 瀬 町)	1 路 線		846	22							
	国 近		846	22	○						
(旧 福 富 町)	2 路 線		3,172	65							
	紅 葉		1,400	31							
	丁 田 戸 野		1,772	34	○						
(旧 河 内 町)	1 路 線		300	30							
	笹 目		300	30							
(旧 安 芸 津 町)	2 路 線		1,700	417							
	三 津 仁 賀		1,100	252	○						
	野 山		600	165							

単位 延長及び箇所数：m、利用区域面積：ha

森林計画区	開設/拡張	種類	位置(市町村)	路線名	区分	(延長及び箇所数)	(利用区域面積)	前半5カ年の計画箇所	対図番号	備考
瀬戸内	開設	自動車道	江田島市	15 路線		24,274	890			
			(旧江田島町)	2 路線		3,110	74			
				津久茂古鷹		1,016	33			
			(旧能美町)	3 路線		7,516	289		○	
				野登呂山畑		3,956	213			
				真道山(支)		1,978	46			
			(旧沖美町)	7 路線		1,582	30		○	
				大池		11,448	410			
				船木久田		1,350	30			
				宝原		1,910	30			
				瀧水流田		670	30			
				原入堂・見田ヶ迫		3,450	70			
				亀原		1,960	110			
				池之久保		770	30			
			(旧大垣町)	3 路線		1,338	110			
				余防		2,200	117			
				沖野島		500	30			
				真道山		600	30			
				1,100	57					
			大崎上島町	2 路線		1,650	248			
			(旧東野町)	1 路線		300	138			
				垂水・小原		300	138			
			(旧木江町)	1 路線		1,350	110			
				天満		1,350	110		○	
			世羅町	9 路線		2,800	648			
				5 路線		1,600	486			
			(旧甲山町)	大通		300	332			
				本地		400	30			
				瀬近		200	30		○	
				長尾		200	30		○	
	広岡		500	64						
(旧世羅町)	1 路線		300	55						
	宇賀釜田		300	55						
(旧世羅西町)	3 路線		900	107						
	植石		500	43						
	石丸		200	31		○				
	中村国実		200	33		○				
瀬戸内	拡張	自動車道	総数	80 路線		158,584	7,340			
	(局部・法面保全・舗装)	自動車道	呉市	2 路線		7,775	280			
			(旧呉市)	1 路線		4,996	128			
				郷原野呂山		4,996	128	○		国連絡
			(旧安浦町)	1 路線		2,779	152			
				郷原野呂山		2,779	152			国連絡
			竹原市	1 路線		2,560	276			
				三津仁賀		2,560	276	○		
			三原市	18 路線		27,717	1,787			
			(旧三原市)	5 路線		15,627	911			
				大谷真越		158	30			
				甲原		1,200	87			
				宮の谷		1,535	103			
				御調坂		8,100	640			
				久和喜竜王		4,634	51	○		

単位 延長及び箇所数：m、利用区域面積：ha

森林計画区	開設/拡張	種類	位置(市町村)	路線名	区分	(延長及び箇所数)	(利用区域面積)	前半5カ年の計画箇所	対図番号	備考	
瀬戸内	(局部・舗装・法面保全) (舗装・局部) (局部・法面保全) " (局部・舗装・法面保全) " (舗装・法面保全) (舗装) (局部) (舗装) " " (法面保全) 拡張 (舗装) " (舗装) (法面保全) (舗装・法面保全) (舗装) " (舗装) (局部・舗装) " (舗装・法面保全) (舗装) (幅員・法面保全) " " (幅員・舗装) (舗装・法面保全) (局部・幅員・舗装・法面保全) " (舗装) (局部・幅員・舗装・法面保全) (舗装)	自動車道	(旧大和町)	6 路線		8,390	291				
				高鉢後藤田		2,600	88	○			
				戸石場		700	32				
				篠蔵宗		1,000	38				
				蔵宗安田		500	35				
				三眼角		1,920	60				
			舌口		1,670	38					
			(旧本郷町)	2 路線		1,400	235				
				今井谷		400	203	○			
				遠見山		1,000	32				
			(旧久井町)	5 路線		2,300	350				
				切田原		100	30				
				天王平		500	80	○			
				三ツ池		300	173				
			高麗笹		500	30					
				黒郷則重		900	37	○			
			尾道市	1 路線		2,736	208				
				(旧御調町)	1 路線	2,736	208				
			板後		2,736	208	○				
				福山市	8 路線	14,145	636				
			(福山)	2 路線		3,600	320				
				本郷		1,600	206	○			
			大谷		2,000	114				国連絡	
				(加茂)	1 路線	4,000	102				
			蕪谷		4,000	102					
				(旧内海町)	2 路線	2,700	98				
			横山岩谷		2,000	54	○				
				横山岩谷2号		700	44	○			
			(旧新市町)	2 路線		2,500	82				
				大竹		1,800	33				
			真光寺		700	49	○				
				(旧神辺町)	1 路線	1,345	34				
			木ノ内		1,345	34	○				
				府中市	10 路線	11,204	559				
			(府中)	4 路線		5,900	272				
				出口		1,400	46				
				加谷		800	58				
				永野		3,200	131				
			城山		500	37					
				(協和)	2 路線	2,100	115				
			市場		900	85					
				七ツ池		1,200	30				
			(旧上下町)	4 路線		3,204	172				
				柳原		1,131	73				
				矢多田		110	36				
				黒瀬		823	31				
			宇根片屋		1,140	32					
東広島市	7 路線	11,326		545							
(旧福富町)	2 路線		1,781	76							
	東上板鍋		830	45							
金明		951	31	○							
	(旧豊栄町)	2 路線	3,782	131							
安宿峠		1,612	69	○							
	天神獄		2,170	62	○						
(旧河内町)	1 路線		1,300	31							
	陣ヶ岡		1,300	31	○						
(旧安芸津町)	2 路線		4,463	307							
	風早小松原(支)		2,643	110	○						
糸谷		1,820	197	○							

単位 延長及び箇所数：m, 利用区域面積：ha

森林計画区	開設/拡張	種類	位置 (市町村)	路線名	区分	(延長及び箇所数)	(利用区域面積)	前半5カ年の計画箇所	対図番号	備考
瀬戸内	拡張 (舗装) 〃 〃 (局部・舗装・法面保全) 〃 〃 (局部・舗装・法面保全) 〃 〃 〃 〃 〃 〃 (幅員・法面保全・舗装) (局部・法面保全) (法面保全・舗装) 〃 〃 〃 (幅員) (法面保全・舗装) (法面保全) (舗装・法面保全) (舗装・法面保全) 〃 (局部) (幅員・舗装) (局部・舗装) (舗装) 〃 (幅員・舗装) (局部・舗装)	自動車道	江田島市	23 路線		57,383	1,799			
			(旧江田島町)	6 路線		17,524	581			
				大 須		3,848	108			
				古 鷹		1,850	41			
				津 久 茂		150	33			
				秋 月		3,327	108			
				切 串		5,027	228	○		
				小 用		3,322	63			
			(旧能美町)	8 路線		20,000	530			
				野 登 呂 山		7,800	213			
				真 道 山		6,100	93	○		
				真 道 山 (支)		700	30			
				宗 崎		2,100	45			
				畑		2,200	46			
				中 山 1 号		300	32			
				中 山 2 号		500	35			
				水 野 元		300	36			
			(旧沖美町)	2 路線		8,089	337			
				越 ケ 迫		2,389	135			
				砲 台 山		5,700	202			
			(旧大柿町)	7 路線		11,770	351			
				余 防		1,500	30			
				沖 野 島		2,200	30			
				真 道 山		2,470	57			
				椿		1,500	62			
				入 野		3,000	100	○		
				入 野 (支)		600	35			
				隠 地		500	37			
			大崎上島町	3 路線		6,443	338			
			(旧東野町)	1 路線		600	138			
				垂 水 ・ 小 原		600	138			
			(旧木江町)	2 路線		5,843	200			
				天 満		3,000	110	○		
				丸 尾 木 越		2,843	90			
			世羅町	7 路線		17,295	912			
			(旧甲山町)	5 路線		13,629	724			
				寺 谷		200	54			
				川 尻		6,892	174			
				流 田		2,168	115			
				成 藤 播 磨		1,241	49			
	大 通		3,128	332						
(旧世羅西町)	2 路線		3,666	188						
	大 蔵		1,890	153						
	高 臈		1,776	35						

(5) 保安林の整備及び治山事業に関する計画

ア 保安林として管理すべき森林の種類別面積等

① 保安林として管理すべき森林の種類別の計画期末面積

保安林の種類	面積 (ha)		備考
		うち前半5年分	
総数 (実面積)	55,363	55,099	
水源涵 (かん) 養のための保安林	8,434	8,415	
災害防備のための保安林	45,850	45,603	
保健, 風致の保存等のための保安林	3,878	3,878	

注 総数欄は、2以上の目的を達成するために指定される保安林があるために、水源涵 (かん) 養のための保安林等の内訳の合計が総数に一致しないことがある。

② 計画期間内において保安林の指定又は解除を相当とする森林の種類別の所在及び面積等

指定/解除	種類	森林の所在		面積 (ha)		指定又は解除を必要とする理由	備考		
		市町	区域		うち前半5年分				
指定	水源涵 (かん) 養	東広島市	西条町	吉行 馬木 郷曾	61.00	41.00	流域保全 上重要な 地域		
			八本松町	吉川	35.00	35.00			
			安芸津町	三津	19.00	19.00			
		世羅町	世羅	黒渕	7.00	7.00			
			甲山	川尻	12.00	5.00			
		尾道市	御調町	大山田	48.00	48.00			
				下山田	27.00	27.00			
		小 計				209.00			182.00
	土砂流出防備	呉市	呉	広町		3.00	3.00		災害の防 備等のた め
				宮原町		1.00	1.00		
			郷 原		1.10	1.10			
			倉 橋	綿郷	1.00	1.00			
		竹原市	竹原	小畑		1.00	1.00		
				新庄町		4.00	4.00		
		東広島市	西 条	郷曾		5.00	5.00		
下三永					1.00	1.00			
御菌宇					1.00	1.00			
福本			1.00	1.00					
高 屋	造賀			3.00	3.00				
高屋堀		1.00	1.00						

指定/ 解除	種類	森林の所在			面積 (ha)		指定又は解 除を必要と する理由	備考	
		市町	区域		うち前半5 年分				
指定 (続き)	土砂流 出防備 (続き)	東広島市 (続き)	河内	河戸			3.00	3.00	災害の防 備等のため(続 き)
				宇山	0.20	0.20	山腹工		
				入野	2.00	2.00	溪間工		
			黒瀬	宗近柳国	1.00	1.00	山腹工		
				上戸野	3.00	3.00	溪間工		
				三津	1.00	1.00	山腹工		
			豊栄	能良	1.00	1.00	溪間工		
				安宿	1.00	1.00	//		
			三原市	三原	幸崎	3.00	3.00	溪間工	
					鷺浦町	0.11	0.11	山腹工	
				本郷	船木	3.00	3.00	溪間工	
			尾道市	御調	宮平	1.00	1.00	山腹工	
		世羅町	甲山	川尻	3.00	3.00	溪間工		
		福山市	福山	津之郷町	3.00	3.00	//		
			沼隈	沼隈町	1.00	1.00	山腹工		
			深安	加茂町	1.00	1.00	溪間工		
		府中市	府中	木野山町	3.00	3.00	溪間工		
				阿字町	3.00	3.00	//		
				父石町	3.00	3.00	//		
		小計				59.41	59.41		
合計				268.41	241.41				
解除	水源涵 (かん) 養	福山市	福山	山野	0.17	0.04	指定理由 の消滅		
		世羅町	世羅	東神崎	10.00	10.00			
				下津田	0.50	0.50			
			甲山	小谷	20.00	20.00			
		東広島市	八本松町	八本松	0.04				
	小計				30.71	30.54			
	土砂流 出防備	呉市	呉市	呉	此原	1.03		指定理由 の消滅	2箇所
					焼山西1丁目	4.92			
					焼山東4丁目	0.02			
					押込町	1.69			2箇所
					両城2丁目	0.34			
					阿賀町	0.12			2箇所
					山手2丁目	0.03			
					荘山田村	1.00			2箇所
					広町	0.01			
			栃原町	0.83					
			音戸	波多見11丁目	0.54	0.54			
				鰯浜2丁目	0.03	0.03			
				女子畑	0.13	0.13			
			安浦	中畑	0.07	0.07			
小用				0.03	0.03				
竹原市	竹原	福田町	0.29	0.29					
東広島市	西条	寺家	0.01	0.01					
		助実	0.07	0.07					
		一ツ橋	0.33	0.33					
		田口	7.22	7.22					
		南	0.76	0.76					
八本松町	吉川	0.09	0.09						

指定/ 解除	種類	森林の所在			面積 (ha)		指定又は解 除を必要と する理由	備考	
		市町	区域			うち前半5 年分			
解除 (続き)	土砂流 出防備 (続き)	東広島市 (続き)	八本松町	原	1.40	1.40	指定理由 の消滅 (続き)		
				米満	0.40	0.40			
			志和	奥屋	6.42			6箇所	
				志和東	1.11			5箇所	
				志和西	3.32			6箇所	
				志和町内	0.14				
				冠	0.28				
			高屋	高美ヶ丘	0.01	0.01			
			三原市	三原	田野浦町	0.01			
				本郷	船木	0.07			
		坂井原			0.05	0.05			
		久井町		和草	10.00	10.00			
		世羅町	甲山	川尻	20.00	20.00			
				伊尾	10.00	10.00			
		尾道市	尾道	栗原東1丁目	0.01	0.01			
				栗原町 山行	0.01				
				十四日町	0.07	0.07			
			御調	本	0.11	0.11		3箇所	
				菅	10.00	10.00			
		因島	三庄町	0.01					
		福山市	福山	引野町北三丁目	0.25	0.25			
				赤坂	0.50	0.50			
				津之郷町	0.40	0.40			
			内海	内海町 入僧	0.20				
				沼隈	能登原	0.38			
			新市	戸手	0.24	0.24		2箇所	
				神辺	西中条	0.05		0.05	5箇所
			東中条		0.19	0.19		2箇所	
			芦田	三谷	0.14	0.14			
				下有地	0.36			4箇所	
		福田	福田	0.09					
		加茂	下加茂	0.06	0.06				
		府中市	上下	井永	0.04	0.04			
		江田島市	沖美	三吉 高祖	0.21	0.21			
		世羅町	甲山	小世良	0.09	0.09			
				川尻	2.11	2.11		3箇所	
		小計			88.29	65.90			
		防風	呉市	川尻	小用1丁目	0.02			指定理由 の消滅
			小計			0.02			
		保健	東広島市	西条	寺家	0.03		0.03	指定理由 の消滅
			小計			0.03		0.03	
合計			119.05	96.47					

③ 計画期間内において指定施業要件の整備を相当とする森林の面積

種類	指定施業要件の整備区分				
	伐採方法の 変更面積 (ha)	皆伐面積の 変更面積 (ha)	択伐率の 変更面積 (ha)	間伐率の 変更面積 (ha)	植栽の 変更面積 (ha)
水源涵(かん)養 のための保安林	0	0	347	2,280	180
災害防備のため の保安林	0	0	1,793	17,873	1,287
保健, 風致の保 存等のため の保安林	0	0	59	1,187	98

イ 保安施設地区として指定することを相当とする土地の所在及び面積等
指定する必要がある箇所から, 順次指定するものとする。

ウ 実施すべき治山事業の数量

森林の所在		治山事業施行地区数			主な工種	備考
市町	区域		うち前半5年分			
呉市	郷原	035	1	1	溪間工・山腹工	
	宮原	122	1	1	溪間工	
	倉橋	008	1	1	溪間工	
小計		3 箇所	3 地区	3 地区		
竹原市	新庄	077	1	1	溪間工	
	新庄	068	1	1	溪間工	
	新庄	071	1	1	溪間工	
	新庄	069	1	1	溪間工	
小計		4 箇所	4 地区	4 地区		
三原市	鷺浦	234	1	1	山腹工	
小計		1 箇所	1 地区	1 地区		
福山市	加茂	067	1	1	溪間工	
小計		1 箇所	1 地区	1 地区		
東広島市	河内	089	1	1	山腹工	
	河内	015	2	2	溪間工	
	西条	051	1	1	溪間工	
	西条	027	1	1	溪間工	
	西条	095	1	1	溪間工	
	西条	054	1	1	溪間工	
	高屋	039	1	1	溪間工	
	豊栄	094	1	1	溪間工	
	豊栄	053	1	1	溪間工	
小計		9 箇所	10 地区	10 地区		
その他の林班数		181 箇所	181 地区	106 地区		
合計		199 箇所	200 地区	125 地区		

(6) 要整備森林の所在及び面積並びに要整備森林について実施すべき森林施業の方法及び時期

該当なし。

第3 森林の整備及び保全に関する基本的な事項

1 森林の整備及び保全の目標

全ての森林は、森林の有する多面的機能の発揮を通じて県民生活の維持・向上に寄与しており、各々の森林について、期待される機能が十分に発揮されるよう整備及び保全する必要があります。

また、所有者不明森林や整備の行き届いていない森林の存在等の社会的情勢の変化に加え、資源の循環利用を通じた花粉発生源対策の推進の必要性も考慮しつつ、適正な森林整備や森林の保全により健全な森林資源の維持造成を推進することが求められています。

このため、森林の機能とその機能を生揮する上での望ましい姿について、次のとおり定めます。

森林の機能とその機能を生揮する上での望ましい姿

森林の機能	森林の望ましい姿
①水源涵(かん)養機能	下層植生とともに樹木の根が発達することにより、水を蓄える隙間に富んだ浸透・保水能力の高い森林土壌を有する森林であって、必要に応じて浸透を促進する施設等が整備されている森林
②山地災害防止機能／土壌保全機能	下層植生が生育するための空間が確保され、適度な光が射し込み、下層植生とともに樹木の根が深く広く発達し土壌を保持する能力に優れた森林であって、必要に応じて山地災害を防ぐ施設が整備されている森林
③快適環境形成機能	樹高が高く枝葉が多く茂っているなど遮蔽能力や汚染物質の吸着能力が高く、諸被害に対する抵抗性が高い森林
④保健・レクリエーション機能	身近な自然や自然とのふれあいの場として適切に管理され、多様な樹種等からなり、住民等に憩いと学びの場を提供する森林であって、必要に応じて保健・教育活動に適した施設が整備されている森林
⑤文化機能	史跡・名勝等と一体となって潤いのある自然景観や歴史的風致を構成している森林であって、必要に応じて文化活動に適した施設が整備されている森林
⑥生物多様性保全機能	原生的な森林生態系、希少な生物が生育・生息する森林、陸域・水域にまたがり特有の生物が生育・生息する溪畔林
⑦木材等生産機能	林木の生育に適した土壌を有し、木材として利用する上で良好な樹木により構成され成長量が高い森林であって、林道等の基盤施設が適切に整備されている森林

2 森林の整備及び保全の基本方針

森林の整備及び保全に当たっては，Ⅰの第1の1において示す「広島県の森林づくり 50年構想」に誘導することとし，森林の有する多面的機能を総合的かつ高度に発揮させるため，各機能に応じた森林の整備及び保全の基本方針を次のとおり定めます。

森林の機能と機能に応じた森林の整備及び保全の基本方針

森林の機能	森林の整備及び保全の基本方針
① 水源涵（かん）養機能	洪水の緩和や良質な水の安定供給を確保する観点から，適切な保育・間伐を促進しつつ，下層植生や樹木の根を発達させる施業を基本とするとともに，伐採に伴って発生する裸地については，縮小及び分散を図ることとする。 また，自然条件や県民のニーズ等に応じ，天然力も活用した施業を推進することとする。 さらに，ダム等の利水施設上流部等において，水源涵（かん）養の機能が十全に発揮されるよう，保安林の指定やその適切な管理を推進することとする。
② 山地災害防止機能／土壌保全機能	災害に強い県土を形成する観点から，地形，地質等の条件を考慮した上で，林床の裸地化の縮小及び回避を図る施業を推進することとする。 また，自然条件や県民のニーズ等に応じ，天然力も活用した施業を推進することとする。 さらに，集落等に近接する山地災害の発生の危険性が高い地域等において，土砂の流出防備等の機能が十全に発揮されるよう，保安林の指定やその適切な管理を推進するとともに，溪岸の侵食防止や山脚の固定等を図る必要がある場合には，谷止や土留等の施設の設置を推進することとする。
③ 快適環境形成機能	地域の快適な生活環境を保全する観点から，風や騒音等の防備や大気浄化のために有効な森林の構成の維持を基本とし，樹種の多様性を増進する施業や適切な保育・間伐等を推進することとする。 また，快適な環境の保全のための保安林の指定やその適切な管理，防風，防潮等に重要な役割を果たしている海岸林等の保全を推進することとする。
④ 保健・レクリエーション機能	県民に憩いと学びの場を提供する観点から，自然条件や県民のニーズ等に応じ，広葉樹の導入を図るなどの多様な森林整備を推進することとする。 また，保健等のための保安林の指定やその適切な管理を推進することとする。
⑤ 文化機能	美的景観の維持・形成に配慮した森林整備を推進することとする。 また，風致の保存のための保安林の指定やその適切な管理を推進することとする。

森林の機能	森林の整備及び保全の基本方針
⑥ 生物多様性 保全機能	<p>原生的な森林生態系，希少な生物が生育・生息する森林，陸域・水域にまたがり特有の生物が生育・生息する溪畔林などの属地的に機能の発揮が求められる森林については，生物多様性保全機能の維持増進を図る森林として保全することとする。</p> <p>また，野生生物のための回廊の確保にも配慮した適切な保全を推進することとする。</p>
⑦ 木材等生産 機能	<p>木材等の林産物を持続的，安定的かつ効率的に供給する観点から，森林の健全性を確保し，木材需要に応じた樹種，径級の林木を生育させるための適切な造林，保育及び間伐等を推進することとする。この場合，施業の集約化や機械化を通じた効率的な整備を推進することとする。</p> <p>また，将来にわたり人工林として維持する森林では，主伐後の植栽による確実な更新を行うこととする。</p>

3 公益的機能別施業森林等の整備に関する事項

(1) 公益的機能別施業森林の区域の基準及び当該区域内における施業の方法に関する指針

公益的機能別施業森林の区域及び当該区域内における施業の方法については、前項1「森林の整備及び保全の目標」及び2「森林の整備及び保全の基本方針」を踏まえ、保安林などの法令に基づき森林施業に制限を受ける森林の所在、森林の自然条件及び社会的条件、「森林の機能別調査実施要領の制定について」（昭和52年1月18日付け51林野計第532号林野庁長官通知）に基づく森林の機能の評価区分、森林の有する機能に対する地域の要請及び既往の森林施業体系等を勘案して、定める必要があります。

ア 区域の設定の基準

市町村森林整備計画において公益的機能別施業森林の区域を定めるに当たっての基準は、次のとおりです。

なお、区域内において機能が重複する場合には、それぞれの機能の発揮に支障が生じないように、区域を定めるものとします。

森林の区域	基準
① 水源の涵（かん）養の機能の維持増進を図るための森林施業を推進すべき森林 『水源涵（かん）養機能維持増進森林』	次のいずれかに該当する森林とする。 a 保安林に指定されている森林(水源かん養保安林, 干害防備保安林等) b 森林の属性, 位置が次のいずれかに該当する森林 (a) 上水道水源の集水域にある森林 (b) 水源涵（かん）養機能の評価区分が高い森林 c その他水源涵（かん）養機能の維持増進を図る必要がある森林
② 土地に関する災害の防止及び土壌の保全の機能の維持増進を図るための森林施業を推進すべき森林 『山地災害防止／土壌保全機能維持増進森林』	次のいずれかに該当する森林とする。 a 保安林に指定されている森林(土砂流出防備保安林, 土砂崩壊防備保安林, なだれ防止保安林, 落石防止保安林) b 砂防指定地, 急傾斜崩壊危険区域, 地すべり防止区域に指定されている森林 c 森林の属性, 位置が次のいずれかに該当する森林 (a) 下流域に保全対象がある森林 (b) 山地災害防止機能の評価区分が高い森林 d その他山地災害防止／土壌保全機能の維持増進を図る必要がある森林

森林の区域	基準
<p>③ 快適な環境の形成の機能の維持増進を図るための森林施業を推進すべき森林</p> <p>『快適環境形成機能維持増進森林』</p>	<p>次のいずれかに該当する森林とする。</p> <p>a 保安林に指定されている森林(飛砂防備保安林, 防風保安林, 防霧保安林, 潮害防備保安林等)</p> <p>b 森林の属性, 位置が次のいずれかに該当する森林</p> <p>(a) 集落や農地の周縁部にある森林</p> <p>(b) 生活環境保全機能の評価区分が高い森林</p> <p>c その他快適環境形成機能の維持増進を図る必要がある森林</p>
<p>④ 保健文化機能の維持増進を図るための森林施業を推進すべき森林</p> <p>『保健文化機能維持増進森林』</p>	<p>次のいずれかに該当する森林とする。</p> <p>a 保安林に指定されている森林(保健保安林, 風致保安林)</p> <p>b 自然公園, 自然環境保全地区等の森林</p> <p>c 森林の属性, 位置が次のいずれかに該当する森林</p> <p>(a) 森林公園, 史跡等の周辺にある森林</p> <p>(b) 希少動植物の生息地周辺にある森林</p> <p>(c) 保健文化機能の評価区分が高い森林</p> <p>d その他保健文化機能の維持増進を図る必要がある森林</p>

イ 施業の方法に関する指針

市町村森林整備計画において公益的機能別施業森林の森林施業の方法を定めるに当たっての基準は、次のとおりです。

なお、区域内において機能が重複する場合には、それぞれの機能の発揮に支障が生じないように、施業方法を定めるものとします。

また、自然的社会的経済的諸条件を総合的に勘案して、森林所有者が受忍し得る範囲で定めるものとします。

森林の区域	指針
<p>① 水源の涵（かん）養の機能の維持増進を図るための森林施業を推進すべき森林</p> <p>『水源涵（かん）養機能維持増進森林』</p>	<p>伐期の間隔の拡大を図るとともに、皆伐によるものについては、伐採面積の規模を縮小するものとする。</p>
<p>② 土地に関する災害の防止及び土壌の保全の機能、快適な環境の形成の機能又は保健文化機能の維持増進を図るための森林施業を推進すべき森林</p> <p>『山地災害防止／土壌保全機能維持増進森林』</p> <p>『快適環境形成機能維持増進森林』</p> <p>『保健文化機能維持増進森林』</p>	<p>a 特にこれらの公益的機能の発揮を図る必要がある森林については、択伐による複層林施業を行うものとする。</p> <p>b a 以外の森林については、択伐以外の方法による複層林施業を行うものとする。</p> <p>c 適正な伐区の形状・配置等により、伐採後の林分においても、機能の確保ができる場合には、長伐期施業（標準伐期齢のおおむね2倍以上に相当する林齢を超える林齢において主伐を行う森林施業）を行うことも可能とするものとする。この場合において、皆伐によるものについては、伐採に伴って発生する裸地の縮小及び分散を図ることとする。</p> <p>d 保健文化機能の維持増進を図るための森林施業を推進すべき森林のうち、特に、地域独自の景観等が求められる森林については、風致の優れた森林の維持又は造成のために特定の樹種の広葉樹を育成する森林施業を行うものとする。</p>

(2) 木材の生産機能の維持増進を図るための森林施業を推進すべき森林の区域の基準及び当該区域内における施業の方法に関する指針

木材生産機能の維持増進を図る森林の区域については、林木の生育が良好な森林で地形、地理等から効率的な森林施業が可能な森林の区域について設定します。このうち、林地生産力や傾斜等の自然的条件、林道等や集落からの距離等の社会的条件等を勘案し、森林の一体性も踏まえつつ、特に効率的な森林施業が可能な森林の区域について特定します。

ア 区域の設定の基準

森林の区域	基準
木材の生産機能の維持増進を図るための森林施業を推進すべき森林 『木材生産機能維持増進森林』	次のいずれかに該当する森林とする。 なお、区域内において(1)の機能と重複する場合には、それぞれの機能の発揮に支障が生じないように、区域を定めるものとする。 a 林木の生育が良好な森林 b 林道等の開設（予定）、地形等から効率的な木材生産が期待できる森林 c 木材等生産機能の評価区分が高い森林 d その他木材等生産機能の維持増進を図る必要がある森林
特に効率的な施業が可能な森林	林地生産力や傾斜等の自然的条件、林道等や集落からの距離等の社会的条件等を勘案し、森林の一体性も踏まえ「特に効率的な施業が可能な森林の区域」とする。

イ 森林施業の方法に関する指針

生産目標に応じた伐採の方法等についての指針は、次表のとおりです。

植栽による確実な更新，保育及び間伐等の実施，森林施業の集約化を通じた効率的な森林整備を推進します。

なお，木材生産機能の維持増進を図る森林については，森林の公益的機能の発揮に留意しつつ，路網整備，森林施業の集約化・機械化等を通じた効率的な森林整備を推進します。さらに，地域における森林資源の保続に配慮しつつ，多様な木材需要に応じた持続的・安定的な木材等の生産が可能な資源構成となるよう，特に効率的な森林施業が可能な森林の区域のうち人工林においては，原則として植栽による更新を行います。

人工林の生産目標ごとの主伐の時期

樹種	地位級	標準的な施業体系			主伐時期の 目安(林齢)
		生産目標	仕立方法	期待径級(cm)	
スギ	I 等地	一般建築材	中仕立	31 (22)	50 (35)
		造作材	中仕立	40	50
	II 等地	一般建築材	中仕立	25 (22)	50 (50)
		造作材	中仕立	40	70
ヒノキ	I 等地	一般建築材	中仕立	26 (22)	55 (40)
		造作材	中仕立	34	80
	II 等地	一般建築材	中仕立	21 (19)	55
アカマツ	II 等地	一般材	中仕立	26	40
		一般建築材	中仕立	34	70

注 期待径級，主伐時期の目安の裸書は一般建築材（合板・集成材を含む）を生産目標にする場合であり，括弧書は柱材を生産目標にする場合とする。

(3) その他必要な事項

特になし。

4 計画期間において到達し、かつ、保持すべき森林資源の状態等

計画期間において到達し、かつ、保持すべき森林資源の状態

区 分		現況	計画期末
面積 (ha)	育成単層林	23,050	23,001
	育成複層林	4,122	4,720
	天然生林	132,045	131,485
森林蓄積 (m ³ /ha)		143	152

注1 「育成単層林」とは、森林を構成する林木を皆伐により伐採し、単一の樹冠層を構成する森林として人為により成立させ維持される森林のこと。例えば、植栽によるスギ・ヒノキ等からなる森林。

2 「育成複層林」とは、森林を構成する林木を択伐等により伐採し、複数の樹冠層を構成する森林として人為により成立させ維持される森林のこと。例えば、針葉樹を上木とし、広葉樹を下木とする森林。

3 「天然生林」とは、主として天然力を活用することにより成立させ維持される森林のこと。例えば、天然更新によるシイ・カシ・ブナ等からなる森林。

5 その他必要な事項

森林の公益的機能を維持するために、県民生活に影響が大きい手入れ不足人工林の集中的な整備及び所有者の施業意志のない森林や所有者が不明な森林の公的管理を実施します。

また、地域住民等が里山林を活用しながら継続的に管理する取組を支援します。

第4 森林の整備に関する事項

立木の伐採（主伐）、造林、間伐及び保育の標準的な方法に関する指針については、次のとおりとし、その標準的な方法は立木の伐採（主伐）、造林、間伐及び保育を行う際の規範として市町村森林整備計画において定めるものとします。

1 立木竹の伐採（間伐以外）

(1) 立木の伐採（主伐）の標準的な方法に関する指針

立木の伐採（主伐）の標準的な方法に関する指針は、次表のとおりです。

立木の伐採（主伐）の標準的な方法に関する指針

区 分	標準的な方法
皆伐	<p>皆伐については、主伐のうち択伐以外のものとする。皆伐に当たっては、気候、地形、土壌等の自然条件及び公益的機能の確保の必要性を踏まえ、適切な伐採区域の形状、1箇所当たりの伐採面積の規模及び伐採区域のモザイク的配置に配慮し、伐採面積の規模に応じて、少なくともおおむね20ヘクタールごとに保残帯を設け、適確な更新を図るものとする。</p>
択伐	<p>択伐については、主伐のうち、伐採区域の森林を構成する立木の一部を伐採する方法であって、単木・帯状又は樹群を単位として伐採区域全体ではおおむね均等な割合で行うものであり、材積にかかる伐採率が30%以下（伐採後の造林が植栽による場合にあっては40%以下の伐採）とするものとする。</p> <p>また、択伐に当たっては、森林の有する多面的機能の維持増進が図られる適正な林分構造となるよう一定の立木材積を維持するものとし、適切な伐採率によるものとする。</p>
留意事項	<p>① 森林の有する多面的機能の維持増進を図るため、対象森林に関する自然条件及び社会的条件、既往の施業体系、樹種の特長、木材の需要構造、森林の構成等を勘案するものとする。</p> <p>② 森林の生物多様性の保全の観点から、野生生物の営巣等に重要な空洞木について、保残に努めるものとする。</p> <p>③ 森林の多面的機能の発揮の観点から、伐採跡地が連続することのないよう、少なくとも周辺森林の成木の樹高程度の幅の保残帯を確保するものとする。</p> <p>④ 伐採後の適確な更新を確保するため、あらかじめ適切な更新の方法を定め、その方法を勘案して伐採を行うものとする。特に、伐採後の更新を天然更新による場合には、天然稚樹の生育状況、母樹の保存、種子の結実、周辺の伐採跡地の天然更新の状況等に配慮するものとする。</p> <p>⑤ 林地の保全、雪崩、落石等の防止、風害等の各種被害の防止及び風致の維持のため、溪流周辺や尾根筋等に保護樹帯を設置するものとする。</p>

(2) 立木の標準伐期齢に関する指針

立木の標準伐期齢に関する指針は、次表のとおりです。

なお、標準伐期齢は、地域における立木の伐採（主伐）の時期に関する指標として市町村森林整備計画で定められるものですが、標準伐期齢に達した時点での森林の伐採を義務付けるものではありません。

立木の標準伐期齢に関する指針

スギ	ヒノキ	マツ	その他の針葉樹 (主として萌芽 によるものを除 く)	主として萌芽に よって生立する 樹種	主として植栽又 は下種によつて 生立する広葉樹
35年	40年	(35年) 30年	40年	20年	45年

注) マツの35年は、呉市、竹原市、三原市(旧本郷町に限る。)、尾道市(旧尾道市、旧向島町、旧因島市及び旧瀬戸田町に限る。)、福山市(旧福山市、旧内海町、旧沼隈町及び旧神辺町に限る。)、東広島市(旧黒瀬町及び旧安芸津町に限る。)、江田島市及び大崎上島町の地域に適用する。

(3) その他必要な事項

立木の伐採（主伐）については、1(1)によるほか、以下のとおり取り扱うものとします。

ア 伐採の区域について

伐採を行う際には、対象区域で行う森林施業内容を見据え、傾斜や気象条件といった自然条件等の影響を踏まえながら計画するとともに、公共施設や人家などからの距離、法令の指定状況等社会的状況を十分勘案し、効率的かつ安全に施業が行えるよう計画するものとします。

イ 伐採作業について

伐採に起因する山地災害等を防止するため、「主伐時における伐採・搬出指針の制定について」(令和3年3月16日付け2林整整第1157号林野庁長官通知)及び、「伐採作業と造林作業の連携等による伐採と再生林のガイドライン(令和元年8月5日広島県林業課)」のほか、次の点に留意して伐採を行うものとします。

(ア) 伐採に伴い、路網・土場の開設する場合は、使用目的・期間に応じ林地保全に配慮した計画とするものとします。特に道路などの公共施設や人家などの保全対象が下にある場合は、「広島県作業道作設指針(平成23年4月広島県林業課)」を基準に最大限の注意を払うものとします。

(イ) 伐採、搬出、林業機械の走行等に必要な集材路の作設等に当たっては、

地形・地質等を考慮するだけでなく、伐採後の植栽作業や森林の早期回復を意識して、山地崩壊や表土の流出が起きないように留意するものとします。

- (ウ) 伐採後の更新を促進させるため、天然更新の場合は下層植生の保護に努め、人工造林の場合は地拵えの手間を省けるよう枝条残材の整理に努めるものとします。

また、枝条残材を現場に残す場合は、林地崩壊を誘発することがないように、分散処理や杭止めなど適正な処理を行うものとします。

ウ 伐採の周知について

市町村森林整備計画で定める一定規模以上の面積の伐採に当たっては、地域住民などの安全を確保し不安を招かないよう、必要に応じて作業内容を周知するものとします。

2 造林

(1) 人工造林に関する指針

人工造林については、植栽によらなければ適確な更新が困難な森林や公益的機能の発揮の必要性から植栽を行うことが適当である森林のほか、木材等生産機能の発揮が期待され、将来にわたり育成単層林として維持する森林等においては、主伐後の確実な植栽及び保育等を推進します。

ア 人工造林の対象樹種に関する指針

人工造林の対象樹種に関する指針は、次表のとおりです。

また、次表の樹種を主体とするものの、適地適木として市町の区域内の森林の自然条件及び木材の利用状況を勘案して、幅広い樹種の中から定めるものとし、人工造林の対象樹種は、人工造林を行う際の樹種選択の規範として市町村森林整備計画において定められます。

なお、苗木の選定については、エリートツリー（第2世代精英樹等）等の苗木や少花粉スギ等の花粉症対策に資する苗木の増加に努めます。

人工造林の対象樹種の指針

針 葉 樹	広 葉 樹
スギ、ヒノキ、アカマツ（広島スーパーマツを含む）	ナラ類、カシ類、カエデ類、サクラ類、シデ類等

イ 人工造林の標準的な方法に関する指針

人工造林の標準的な方法に関する指針は、次表のとおりです。

なお、地形等の自然条件を勘案して、伐採と造林の一貫作業システムの導入や、コンテナ苗の活用に努め、施業の効率化や低コスト化を図るとともに、花粉症対策に資する苗木の植栽、広葉樹の導入等に努めるものとします。

人工造林の樹種別及び仕立ての方法別の植栽本数の指針

樹 種	仕立て方法	植栽本数
スギ	中仕立	2,000～3,000 本/ha
ヒノキ	中仕立	2,000～3,000 本/ha
クヌギ	中仕立	3,000～4,000 本/ha
アカマツ	中仕立	3,000～5,000 本/ha

注 広島スーパーマツは、アカマツに準ずる。

その他人工造林の方法の指針

区 分	標 準 的 な 方 法
地拵えの方法	伐採木及び枝条等が，植栽や保育作業の支障とならないように整理することとし，気象害や林地の保全に配慮する必要がある場合には，筋置とするなどの点に留意すること。
植付けの方法	自然条件及び既往の植付け方法を勘案して，苗木の種類に応じた適切な植付け方法を選定すること。
植栽の時期	裸苗については，春に苗木が成長を始める前か，秋の成長休止期直前に行うこと。 コンテナ苗等については，通年植付けが可能であるが，盛夏及び厳寒時期の植付けには配慮すること。

ウ 伐採跡地の人工造林をすべき期間に関する指針

植栽によらなければ適確な更新が困難な森林として定められている伐採跡地及びそれ以外の伐採跡地について、人工造林をすべき期間は次のとおりです。

なお、伐採跡地の人工造林をすべき期間は、市町村森林整備計画において人工造林を行う際の規範として定められるものです。

伐採跡地の人工造林をすべき期間に関する指針

区 分		人工造林をすべき期間		
植栽によらなければ適確な更新が困難な森林として定められている伐採跡地	皆伐	主伐として立木の伐採が終了した日を含む年度の翌年度の初日から起算して2年以内		
	択伐	主伐として立木の伐採が終了した日を含む年度の翌年度の初日から起算して5年以内		
植栽によらなければ適確な更新が困難な森林として定められている伐採跡地以外の伐採跡地	人工造林の場合		主伐として立木の伐採が終了した日を含む年度の翌年度の初日から起算して2年以内	
	皆伐	主伐として立木の伐採が終了した日を含む年度の翌年度の初日から起算して2年以内		
	天然更新において主伐として立木の伐採が終了した日を含む年度の翌年度の初日から起算して5年後までに適確な更新がなされない場合		皆伐	主伐として立木の伐採が終了した日を含む年度の翌年度の初日から起算して5年後から2年以内
			択伐	

(2) 天然更新に関する指針

天然更新は、不確実性が伴うことから、前生稚樹の生育状況、母樹の存在等森林の現況、気候、地形、土壌等の自然条件、林業技術体系等を十分確認すること等により、主として天然力の活用により適確な更新が図られる森林において行うものとします。

また、伐採後に適確な更新が図られていない伐採跡地については、それぞれの森林の状況に応じた方法により早急な更新を図ることとします。

ア 天然更新の対象樹種に関する指針

天然更新の対象樹種に関する指針は、次表のとおりです。

天然更新の対象樹種に関する指針

区 分	針葉樹	広葉樹
天然更新の対象樹種	アカマツ	ナラ類, カシ類, カエデ類, サクラ類, シデ類等
ぼう芽による更新が可能な樹種		ナラ類, カシ類等

イ 天然更新の標準的な方法に関する指針

天然更新の標準的な方法に関する指針は、次のとおりです。

(7) 天然更新の対象樹種の期待成立本数及び天然更新すべき立木の本数に関する指針

樹種	期待成立本数	天然更新すべき本数
アカマツ, ナラ類, カシ類, カエデ類, サクラ類, シデ類等	6,000 本/ha	期待成立本数に 10 分の 3 を乗じた本数以上の本数 (ただし, 樹高が 30cm 以上かつ草丈以上のものに限る。) とするものとする。

(イ) 天然更新補助作業の標準的な方法に関する指針

区 分	標 準 的 な 方 法
地表処理	ササや粗腐植の堆積等により天然下種更新が阻害されている箇所において、かき起こし、枝条整理等の作業を行うこと。
刈出し	ササなどの下層植生により、天然稚樹の生育が阻害されている箇所について行うこと。
植込み	天然稚樹等の生育状況等を勘案し、天然更新の不十分な箇所に必要な本数を植栽すること。
芽かき	ぼう芽発生後 2～3 年以降に 2～3 回, 秋から冬にかけて、切株の下から出た優勢ぼう芽を残して他を除去すること。

(ウ) 伐採跡地の天然更新の完了を確認する方法の指針

伐採跡地の天然更新の完了を確認する方法の指針は、広島県天然更新完了基準とします。

なお、更新すべき立木の本数に満たず、天然更新が困難であると判断される場合には、天然更新補助作業又は人工造林により確実に更新を図るものとします。

ウ 伐採跡地の天然更新をすべき期間に関する指針

森林の有する公益的機能の維持及び早期回復を旨として、当該伐採が終了した日を含む年度の翌年度の初日から起算して伐採後5年以内とします。

なお、更新すべき期間内において、伐採のために設置した森林作業道や作業ヤード等で地表面がかき乱された林地が土砂の崩壊等を引き起こすおそれがある場合には、排水施設や土留の設置及び地表面侵食防止のための緑化を行うとともに、必要に応じて原形復旧のための筋工等の緑化施設の設置などの措置を講じるものとします。

(3) 植栽によらなければ適確な更新が困難な森林に関する指針

次のような天然更新が期待できない森林については、植栽による更新の確保を図ることとし、市町村森林整備計画においてその基準を定めるものとします。

ア 種子を供給する母樹が存在しない森林

イ 天然稚樹の育成が期待できない森林

ウ 面積の大きな針葉樹人工林であって、林床に木本類が見られないものうち、気候、地形、土壌条件、周囲の森林の状況等により、皆伐後も木本類の侵入が期待できない森林

エ 周辺の伐採跡地の天然更新の状況や、森林の早期回復に対する社会的要請により必要と思われる森林

(4) その他必要な事項

特になし。

3 間伐及び保育

(1) 間伐を実施すべき標準的な林齢及び間伐の標準的な方法に関する指針

間伐を実施すべき標準的な林齢及び間伐の標準的な方法については、巻末の(附)参考資料7「林分密度管理図」に基づき、下表のとおり上層木の平均樹高と間伐実施前の成立本数(ヘクタール当たり立木密度)により定めますが、これにより難しい場合は、標準伐期齢未満の森林は10年に1回、標準伐期齢以上の森林は15年に1回を標準として間伐を実施するものとします。

また、間伐率については、材積に係る伐採率が35%以下であり、かつ、伐採年度の翌伐採年度の初日から起算しておおむね5年後においてその森林の樹冠疎密度が10分の8以上に回復することが確実であると認められる範囲内で定めるものとします。

また、施業の省力化・効率化の観点から、列状間伐の導入に努めます。

間伐を実施すべき標準的な林齢及び間伐の標準的な方法に関する指針

<スギ・ヒノキ 3,000 本/ha 植栽>

樹種	仕立本数 等	間伐の時期				間伐率 (%)	間伐の方法
		初回	2回目	3回目	4回目		
		I～II等地	I～II等地	I～II等地	I等地		
スギ	I等地 800 本/ha II等地 1,100 本/ha	樹高 11m	樹高 15m	樹高 19m	樹高 22m	23～27	林分密度管理図を参考に収量比数 R_y がおおむね 0.8 を超えない管理とする。
	[参考] 間伐の時期の樹高に達する林齢の目安	15	21	29	39		
	間伐実施前の成立本数(本/ha)	2,600 本	2,000 本	1,500 本	1,100 本		
ヒノキ	I等地 800 本/ha II等地 1,200 本/ha	樹高 12m	樹高 14m	樹高 16m	樹高 18m	16～33	林分密度管理図を参考に収量比数 R_y がおおむね 0.8 を超えない管理とする。
	[参考] 間伐の時期の樹高に達する林齢の目安	19	24	30	37		
	間伐実施前の成立本数(本/ha)	2,500 本	2,100 本	1,600 本	1,200 本		

注 生産目標は一般建築材（合板・集成材を含む）とするが、柱材を生産目標にする場合は、3回目以降の間伐を省略する。なお、林齢の目安は、I等地とII等地の中間値とした。

<スギ・ヒノキ 2,000 本/ha 植栽>

樹種	仕立本数 等	間伐の時期		間伐率 (%)	間伐の方法
		初回	2回目		
		I～II等地	I等地		
スギ	I等地 800 本/ha II等地 1,100 本/ha	樹高 17m	樹高 21m	27～31	林分密度管理図を参考に収量比数 R_y がおおむね 0.8 を超えない管理とする。
	[参考] 間伐の時期の樹高に達する林齢の目安	25	35		
	間伐実施前の成立本数(本/ha)	1,600 本	1,100 本		
ヒノキ	I等地 800 本/ha II等地 1,100 本/ha	樹高 15m	樹高 18m	27～31	林分密度管理図を参考に収量比数 R_y がおおむね 0.8 を超えない管理とする。
	[参考] 間伐の時期の樹高に達する林齢の目安	27	37		
	間伐実施前の成立本数(本/ha)	1,600 本	1,100 本		

注 生産目標は一般建築材（合板・集成材を含む）とするが、柱材を生産目標にする場合は、間伐を省略する。なお、林齢の目安は、I等地とII等地の中間値とした。

<アカマツ>

樹種	地位級	生産目標	間伐の時期 (林齢)			間伐率 (%)	間伐の方法
			初回	2回目	3回目		
アカマツ	II等地	一般材	17	27		32～38	初回間伐の場合は、形質不良木を主体に2回目以降は、残存木の配置が均等になるよう選木する。
		一般建築材	17	27	45	18～38	

注 広島スーパーマツは、アカマツに準ずる。

長伐期施業を実施する場合の間伐の回数に関する指針

生産目標を造作材（末口径 30cm 以上の大径材生産）とする場合は、「長伐期施業暫定指針・追補（平成 19 年 3 月改訂）」に基づき、次表のとおり実施するものとします。

樹種	地位指数	間伐率
スギ	18	15年生から55年生まで10年毎に3割,以降20年ごとに2割
	16	20年生から50年生まで10年毎に3割,以降20年ごとに2割
ヒノキ	16	15年生から55年生まで10年毎に3割,以降20年ごとに2割
	14	15年生から75年生まで15年毎に3割,以降25年ごとに2割

注 「地位指数」とは、40年生時の樹高のこと。

(2) 保育の標準的な方法に関する指針

保育の標準的な方法に関する指針は、次表のとおりとします。

保育の標準的な方法に関する指針

保育の種類	樹種	地位級	植栽本数 (本/ha)	実施時期 (林齢)					備考
				初回	2回目	3回目	4回目	5回目	
下刈	スギ	I～II	2,000～3,000	1	2	3	4	5	
	ヒノキ	I～II	2,000～3,000	1	2	3	4	5	
	アカマツ	I～II	3,000～5,000	1	2	3	4	5	
除伐	スギ	I～II	3,000	10～11					
			2,000	16～21					
	ヒノキ	I～II	3,000	11～14					
			2,000	15～20					
	アカマツ	II	3,000～5,000	10					

注1 地位級の I, II は I 等地, II 等地を表す。

2 広島スーパーマツはアカマツに準ずる。

(2) その他必要な事項

特になし。

《参考》「コウヨウザン」

早生樹であるコウヨウザンの生育適地における造林の標準的な指針は、次表のとおりとします。

① 人工造林の標準的な方法に関する指針

仕立て方法	植栽本数
疎 仕 立	1,500 本/ha

② 間伐を実施すべき標準的な林齢及び間伐の標準的な方法に関する指針

仕立本数		間伐の時期		間伐の方法	
		初回	間伐率	選木の方法	
910 本/ha		樹高 16m		30%	形質不良木を主体に，残存木の配置が均等になるように選木するものとする。
〔参考〕間伐の時期の樹高に達する林齢の目安	地位指数 26	17			
	地位指数 24	18			
	地位指数 22	20			
	地位指数 20	22			
	地位指数 18	25			
	地位指数 16	30			
間伐実施前の成立本数		1,300 本/ha			

③ 保育の標準的な方法に関する指針

保育の種類	地位指数	実施時期（林齢）					備考
		初回	2回目	3回目	4回目	5回目	
下刈	26～16	1	2	3	4	5	

4 林道等の開設や林産物の搬出

(1) 林道等の開設及び改良に関する基本的な考え方

林道等の開設及び改良については、傾斜等の自然条件、事業量のまとまり等地域の特性に応じて、環境負荷の低減に配慮し、木材の搬出や多様な森林への誘導等に必要な森林施業を効果的かつ効率的に実施するため、一般車両の走行を想定する「林道」、主として森林施業用の車両の走行を想定する「林業専用道」、集材や造材等の作業を行う林業機械の走行を想定する「森林作業道」からなる路網と高性能林業機械を組み合わせた低コストで効率的な作業システムに対応したものを実施するものとします。

また、林道の整備については、自然条件や社会的条件が良く、将来にわたり育成単層林として維持する森林等を主体に、効率的な森林施業や木材の大量輸送等への対応の視点を踏まえて推進します。特に林道の開設に当たっては、災害の激甚化や走行車両の大型化、未利用材の収集運搬の効率化に対応し、河川沿いを避けた尾根寄りの線形選択、余裕のある幅員や土場等の適切な設置、排水施設の適切な設置等を推進する。また、既設林道の改築改良に当たっては、走行車両の大型化等に対応できるよう、曲線部の拡幅や排水施設の機能強化など質的な向上を図ります。

なお、林道（林業専用道を含む。）の開設量については、Ⅲの第3の1に定める「森林の整備及び保全の目標」の実現を図るため、路網の骨格としての機能や森林施業の効率的な実施を確保する観点から、第2の2(4)「林道の開設又は拡張に関する計画」のとおり計画するものとします。

基幹路網の現状

区 分	路線数	延長 (km)
基 幹 路 網	567	771
うち林業専用道	0	0

(2) 効率的な森林施業を推進するための路網密度の水準及び作業システムの基本的な考え方

効率的な森林施業を推進するための作業システム別の路網密度の水準は、次表を目安とするものとします。

また、作業システムは、「林道」、「林業専用道」、「森林作業道」の適切な配置に加え、高性能林業機械の導入による作業時間の短縮や人件費の削減を図るものとし、傾斜や路網密度を勘案して、フォワーダ等を使用する車両系とタワーヤード等を使用する架線系を施業地に応じて適用するものとします。

効率的な森林施業を推進するための路網密度の水準

区分	作業システム	路網密度 (m/ha)	基幹路網
緩傾斜地 (0° ~15°)	車両系作業システム	110 以上	35 以上
中傾斜地 (15° ~30°)	車両系作業システム	85 以上	25 以上
	架線系作業システム	25 以上	
急傾斜地 (30° ~35°)	車両系作業システム	60 (50) 以上	16 以上
	架線系作業システム	20 (15) 以上	
急峻地 (35° ~)	架線系作業システム	5 以上	5 以上

注1 「車両系作業システム」とは、林内にワイヤーロープを架設せず、車両系の林業機械により林内の路網を移動しながら木材を集積、運搬するシステムのこと。フォワーダ等を活用する。

2 「架線系作業システム」とは、林内に架設したワイヤーロープに取り付けた搬器等を移動させて木材を吊り上げて集積するシステムのこと。タワーヤダ等を活用し、主に林業専用道を使用する。

3 「急傾斜地」の〈 〉書きは、広葉樹の導入による針広混交林化など育成複層林へ誘導する森林における路網密度。

(3) 路網整備と併せて効率的な森林施業を推進する区域（路網整備等推進区域）の基本的な考え方

路網と併せて効率的な森林施業を推進する区域（路網整備等推進区域）は、スギ・ヒノキの人工林などが面的なまとまりを持ち、作業システムにより効率的な森林施業が可能な区域とします。

(4) 路網の規格・構造についての基本的な考え方

路網の整備に当たっては、「林道規程」(昭和48年4月1日付け48林野道第107号林野庁長官通知)、「広島県林業専用道作設指針」(平成23年8月31日制定)、「広島県森林作業道作設指針」(平成23年4月1日制定)、「広島県森林作業道実施基準」(平成28年11月7日最終改正)に即して開設するものとします。

林道及び林業専用道については、安全の確保、土壌の保全等を図るため、適切な規格・構造の路網の整備を行うものとします。

森林作業道については、継続的な使用に供するため、丈夫で簡易な規格・構造とし、作設に当たっては、土工量の縮減を通じた作設費用の抑制を図る等の観点から、作業システムに対応する必要最小限の規格で計画するものとし、おおよその傾斜区分別の規格・構造の考え方は次のとおりです。

傾斜区分	規格・構造の考え方
① 傾斜 25°以下	比較的傾斜が緩やかであるため、切土、盛土の移動土量を抑え、土構造を基本として作設するものとする。
② 傾斜 25～35°	中～急傾斜地であるため、切土、盛土による移動土量がやや大きくなることから、必要に応じて、丸太組等の構造物を計画するものとする。
③ 傾斜 35°以上	急傾斜であるため、原則、作設しないこととし、計画路線の見直しや架線集材を検討するものとするが、やむを得ず作設する場合には、事前に県や市町の林務担当課と協議するものとする。

(5) 更新を確保するため林産物の搬出方法を特定する森林の所在及びその搬出方法

該当なし。

(6) その他必要な事項

林産物の搬出については、森林の更新及び森林の土地の保全への影響を極力抑えつつ、効率性を確保するよう、傾斜等の地形、地質、土壌等の条件に応じた適切な方法により行います。

特に、林産物の搬出の方法を定めなければ土砂の流出又は崩壊を引き起こすおそれがあり、森林の更新又は森林の土地の保全に支障を生ずるものとして搬出の方法を特定する森林については、第5の1(2)に定めるものとし、地表を極力損傷しないよう、架線集材等により林産物の搬出を行います。

5 森林施業の合理化等

(1) 森林の経営の受委託等による森林の経営規模の拡大及び森林施業の共同化に関する方針

ア 森林の経営の受委託等による森林の経営規模の拡大

航空レーザ計測データの解析結果を活用して、採算性の指標となる「林地傾斜」及び「車道からの距離」により、条件の良い区分を林業経営適地候補とします。林業経営適地候補を中心に、効率的な施業が可能な適正規模（10～20ha）にまとめた事業地を林業経営適地として特定する取組を推進します。

これらの取組と併せ、新たに開始した「森林経営管理制度」の活用を通じ、森林の経営や管理が適切に行われていない森林についても、適切な経営や管理の確保を図るため、市町が仲介役となり森林所有者と意欲と能力のある林業経営者をつなぐシステムの構築を図ることで、経営規模の拡大を後押しします。

イ 森林施業の共同化に関する地域の合意形成の促進等

市町及び森林組合など地域の関係者による地域協議会を通じて、関係者の合意形成を図るとともに、地域単位で森林所有者への働きかけを行うことで、林業経営適地の集約化の取組を進めます。

また、森林整備及び保全を推進するため、森林経営計画による施業の集約化促進のほか、境界の明確化や施業実施協定の締結による施業の共同実施などを通じ、森林管理の適正化を図ります。

(2) 林業に従事する者の養成及び確保に関する方針

ア 林業経営体の育成

林業経営体は、安定的な事業地の確保が困難となっていることや、収支の改善が不十分であることから、生産規模の拡大が進んでいません。

このため、高い収益性と生産性を実現することで森林所有者の所得向上につながりうる能力を有するとともに、主伐・再造林や間伐等の実施などにより持続的な林業経営を行うことが可能な経営力の高い林業経営体の育成を図る必要があります。

また、効率的な木材生産が可能となる集積・集約化された事業地を確保し、その区域を林業経営体が計画的な林業経営を行うことで、効率的かつ安定的な木材生産体制を構築するとともに、植栽・保育・間伐・主伐の各段階での効率化を図ることにより、林業経営体や森林所有者の利益を確保し、林業経営に対する意欲を高める取組を推進することで、経営基盤の強化を図ります。

イ 林業従事者の確保・育成

林業への就業希望者に対して、就職先の斡旋や定住先の確保の相談など、マンツーマンできめこまやかな対応を行うことにより、林業従事者の確保を図ります。

また、「緑の雇用」などの研修により、林業従事者の育成を図るとともに、林業経営体の安全管理体制の強化による労働安全衛生の向上など、就業条件の改善等を進め、林業従事者の定着率の向上を図ります。

(3) 作業システムの高度化に資する林業機械の導入の促進に関する方針

林業経営体が効率的かつ安定的に木材生産体制を構築するとともに、植栽・保育・間伐・主伐における各段階での効率化を図るため、生産性の向上や、労働負荷の軽減を図る上で重要となる林業機械の導入を促進します。

併せて、伐採・搬出等の生産性の向上を図るとともに、現場の課題に的確に対応できる技術者の育成に向け、技術研修等を実施します。

(4) 林産物の利用の促進のための施設の整備に関する方針

ア 効率的な流通体制の構築

大規模製材工場の整備支援や、広島県森林組合連合会に設置した流通コーディネーターと連携して、林業経営体から木材を集め、需要先へ安定的に供給する取組により、安定供給協定による取引量は増加しましたが、今後、主伐の増加に伴い、製材用材の増加が予測されます。

このため、引き続き県内外の大規模製材工場等の需要を把握し、林業経営体の出荷のとりまとめを担う流通コーディネーターと連携して、県産材の安定供給量の増加を推進します。

なお、合法的に伐採されたことが確認できた木材・木材製品を消費者・実需者が選択できるよう、合法伐採木材等の流通及び利用について関係者一体となって推進するように努めます。

イ 県産材需要の確保

県産材の主な需要先である住宅分野においては、人口減少等の影響による新設住宅着工戸数の減少から、木材需要の減少が予測されますが、今後、主伐の増加に伴い、製材用材の増加が見込まれるため、木造住宅に加え、住宅以外の建築物の木造化・木質化等を促進し、更なる需要の確保に取り組みます。

(5) その他必要な事項

山村における定住や都市と山村の交流の促進を図るため、林業及び木材産業での就業機会の創出や生活環境を整備するとともに、地域住民等が里山林を活用しながら継続的に管理する取組を支援します。

第5 森林の保全に関する事項

1 森林の土地の保全

(1) 樹根及び表土の保全その他森林の土地の保全に特に留意すべき森林の地区

森林の施業及び土地の形質の変更に当たり、水資源の涵（かん）養、土砂の流出及び崩壊の防止上、特に林地の保全に留意すべき森林は、次に掲げる保安林及び保安施設地区の森林とします。

- ① 水源かん養保安林 ② 土砂流出防備保安林 ③ 土砂崩壊防備保安林
- ④ 防風保安林 ⑤ 防火保安林 ⑥ 魚つき保安林
- ⑦ 保健保安林 ⑧ 保安施設地区の森林

樹根及び表土の保全その他森林の土地の保全に特に留意すべき森林の地区

森林の所在		面積 (ha)	内訳		留意すべき事項
			保安林等	左記以外の森林	
市町					
計画区総数		163,879.38	51,460.84	112,418.54	林地の適正な管理並びに適切な施業の実施により林地の保全を図るほか、土地の形質の変更に当たっては、特に林地の保全に支障を及ぼさないよう十分留意するものとする。
呉市		17,116.61	6,146.12	10,970.49	
竹原市		7,668.02	3,121.64	4,546.38	
三原市		27,771.13	8,994.98	18,776.15	
尾道市		14,082.15	4,183.86	9,898.29	
福山市		22,455.34	6,316.38	16,138.96	
府中市		12,874.37	3,595.68	9,278.69	
東広島市		36,593.15	11,921.89	24,671.26	
江田島市		5,050.67	1,370.10	3,680.57	
豊田郡	大崎上島町	1,464.47	179.26	1,285.21	
世羅郡	世羅町	18,803.47	5,630.93	13,172.54	

※箇所別明細は森林簿や保安林台帳による。

※保安林等：保安林又は保安施設地区

(2) 森林の土地の保全のため林産物の搬出方法を特定する必要のある森林及びその搬出方法

該当なし。

(3) 土地の形質の変更に当たって留意すべき事項

土地の形質の変更に当たっては、林地開発許可制度の適正な運用を図ることとし、地域における飲用水等の水源として依存度の高い森林、良好な自然環境を形成する森林、居住環境の保全・形成に重要な役割を果たす森林の他用途への転用は極力避けるものとします。

また、土石の切取、盛土等を行う場合には、気象、地形、地質等の自然的条件、地域における土地利用及び森林の現況、土地の形質の変更の目的、内容を総合的に勘案して実施地区の選定を適切に行うとともに、法面の緑化、土留工等の防災施設、調整池等の設置及び環境の保全等のための森林の適切な配置を講じるものとします。

さらに、太陽光発電設備を設置する場合には、太陽光パネルによる地表面の被覆により雨水の浸透能や景観へ及ぼす影響が大きいこと等の特殊性を踏まえ、適切な防災施設の設置や森林の適正な配置など開発行為の許可基準の適正な運用を行うとともに、地域住民の理解を得るための取組等に配慮します。

なお、土砂の搬出、搬入、埋立等については、広島県土砂の適正処理に関する条例（平成16年広島県条例第1号）を遵守するものとします。

(4) その他必要な事項

特になし。

2 保安施設に関する事項

(1) 保安林の整備に関する方針

流域における森林に関する自然条件，社会的要請及び保安林の配備状況等を踏まえ，水源の涵（かん）養，災害の防備の目的を達成するため保安林として指定する必要がある森林について，水源かん養保安林，土砂流出防備保安林等の指定に重点を置いて保安林の配備を計画的に推進します。

また，指定済保安林については，必要に応じて指定施業要件を見直し，その保全を確保します。

(2) 保安施設地区の指定に関する方針

保安林の指定目的のうち，水源の涵（かん）養又は災害の防備の目的を達成するために森林の造成事業，森林の造成若しくは維持に必要な事業を行う場合には，保安施設地区の指定を行うことができるものとし，指定期間満了の時に森林であるものについては，既に保安林であるものを除き保安林に転換し管理します。

(3) 治山事業の実施に関する方針

治山事業については，安心・安全の確保を図る観点から，流域における森林に関する自然条件等を勘案し，豪雨，地震等の多様な自然現象による山地災害に対して強い地域づくりや水源地域の機能強化を図るため，事前防災・減災の考え方に立ち，近年，頻発する集中豪雨や地震等による大規模災害の発生が高まっていることや山腹崩壊に伴う流木災害が顕在化していることを踏まえ，緊急かつ計画的な実施を必要とする荒廃地を対象として，治山施設による整備と機能低下した保安林の整備等を流域の特性に応じて計画的に実施します。その際，土砂流出防備等の機能の十全な発揮を図る観点から，保安林の配備による伐採等に対する規制措置と治山事業の実施の一体的な運用等に努めます。

治山事業の実施にあたっては，本県の山地災害の特色を反映した対策を講じるため，平成31年3月に策定した「平成30年7月豪雨災害を踏まえた治山対策方針」に基づき，ハード対策及びソフト対策による治山対策に取り組みます。

ハード対策については，災害後の調査で，溪流内堆積物や周辺の侵食された斜面の内部に存在する転石が流下したことにより，下流への被害が助長された箇所が多く見られたことから，新たな治山ダムの計画にあたっては，転石の衝撃力に耐えうる天端厚の設定や鉄筋の挿入による補強などの巨石を含む転石対策に取り組むとともに，一部の治山ダムで土石流による損壊が見られたことから，再度災害の恐れが高く，土石流による甚大な被害が懸念される箇所については，土石流流体力を考慮した土石流対応型の治山ダムを整備します。

また，流木対策として，流木捕捉式治山ダムの設置や根系等の発達を促す間伐

等の森林整備, 流木化する可能性の高い流路部の立木の伐採などに取り組みます。

ソフト対策については, 地形図による判読ではわからない地形からの崩壊発生が見られたことから, レーザ解析手法等を用い, 従来の地形図では判読できなかった微地形や山地災害の危険地区を高い精度で把握し, 事業計画の策定や事業の優先度決定に活用するとともに, 山地災害の危険性や避難行動などについて, 県民及び地域住民等へ周知します。

既存の治山施設については, 施設点検結果を基に個別施設計画を策定し, 治山施設の老朽化対策及び機能強化を図ります。

(4) 特定保安林の整備に関する事項

指定の目的に即して機能していないと認められる保安林であって, その区域内に次の要件の全てを満たす森林が存するものについては, 当該保安林を特定保安林として指定するとともに, その整備に当たっては, 間伐等の必要な施業等を積極的かつ計画的に推進して, 当該目的に即した機能の確保を図ります。

特に, 造林, 保育, 伐採その他の施業を早急に実施する必要があると認められる森林については, 要整備森林とし, 森林の現況等に応じて, 必要な施業の方法及び時期を明らかにした上で, その実施の確保を図ります。

ア 下層植生が消失しており, 森林土壌が流出し, 又はそのおそれがあると認められる森林, 林冠が疎開しており, 林木の生育状況等からみてうっ閉せず, 又はうっ閉するまで長期を要すると認められる森林, つる類が繁茂している等林相が著しく悪化し, 又はそのおそれがあると認められる森林等, 下層植生や土壌の状況, 樹冠疎密度, 林木の生育状況等からみて, 指定の目的に即した機能を確保するため早急に施業を実施する必要があると認められる森林

イ 気候, 地形, 土壌等の自然条件からみて, 施業を行うことにより, 健全な林木の生育が見込まれ, 指定の目的に即した機能を確保し得ると認められる森林

ウ 法令上の制限, 林道の整備状況等からみて, 森林所有者等に施業を実施させることが相当であると認められる森林

(5) その他必要な事項

保安林の適正な管理を確保するため, 地域住民, 地方公共団体の協力・参加が得られるよう努めるとともに, 保安林の台帳の調整等及び標識の設置等を適正に行います。

3 鳥獣害の防止

市町村森林整備計画において、鳥獣害防止森林区域及び当該区域内における鳥獣害の防止の方法を定めるに当たっての方針は、次のとおりです。

(1) 鳥獣害防止森林区域の基準及び当該区域内における鳥獣害の防止の方法に関する方針

ア 区域の設定の基準

「鳥獣害防止森林区域の設定に関する基準について」（平成 28 年 10 月 20 日付け 28 林整研第 180 号林野庁長官通知）に基づき、ニホンジカ等の対象鳥獣の別に、当該対象鳥獣による森林被害の状況等を把握できる全国共通データ等に基づき、鳥獣害を防止するための措置を実施すべき森林の区域を設定します。

イ 鳥獣害の防止の方法に関する方針

森林の適確な更新及び造林木の確実な育成を図ることを旨として、地域の実情に応じて、対象鳥獣の別に、当該対象鳥獣による被害の防止に効果を有すると考えられる方法により、植栽木の保護措置又は捕獲による鳥獣害防止対策を推進します。

その際、地域の鳥獣被害実態を把握するために、被害状況調査等を実施し、関係行政機関等と連携した対策を推進することとし、鳥獣保護管理施策や農業被害対策等との連携・調整を図ります。

(2) その他必要な事項

鳥獣害の防止の方法の実施状況を確認するため、必要に応じて植栽木の保護措置実施箇所への調査・巡回、各種会議での情報交換、区域内で森林施業を行う林業事業者や森林所有者等からの情報収集等に努めます。

また、林業従事者等を対象とした、シカの生態、防護対策及び捕獲のための罠の設置方法の知識や技術の習得を目的とした研修を実施し、シカ被害抑制対策のための人材を育成します。

4 森林病虫害の駆除と予防・その他の森林の保護等

(1) 森林病虫害等の被害対策の方針

被害の未然防止，早期発見及び早期駆除等に努めるものとします。

なお，松くい虫による被害については，被害状況に応じて，防除対策，被害跡地対策及び天然力の活用を主体とした広葉樹等への樹種転換を図ります。

また，ナラ枯れ被害については，関係機関と情報の共有を図るとともに，被害の状況等に応じて，被害先端地等における適切な防除を推進します。

(2) 鳥獣害対策の方針（3に掲げる事項を除く。）

3(1)アにおいて定める対象鳥獣以外の鳥獣による森林被害及び鳥獣害防止森林区域外における対象鳥獣による森林被害について，その防止に向け，森林被害の発生状況の把握に努めるとともに，関係行政機関，森林所有者及び関係団体等が協力して計画的に行う防除活動等を推進します。

(3) 林野火災の予防の方針

山火事等の森林被害を未然に防止するため，火災の発生が多い時期においては，山火事防止の普及啓発などに努めます。

また，保安林等県土保全上重要な地域を中心に，防火帯林道等の整備に努めるものとします。

なお，森林病虫害の駆除等のための火入れを実施する場合には，市町村森林整備計画に留意事項を定めることとします。

(4) その他必要な事項

自然災害の発生状況の把握に努めるとともに，被害の救済を図るため，森林保険の加入を促進します。

第6 保健機能森林の区域の基準その他保健機能森林の整備に関する事項

市町村森林整備計画において森林の保健機能の増進に関する事項を定める場合には、次の事項を指針とします。

1 保健機能森林の区域の基準

保健機能森林は、湖沼、溪谷等と一体となって優れた自然美を構成している森林等保健機能の高い森林のうち、自然環境の保全に配慮しつつ、森林の存する地域の実情、森林の利用者の意向等からみて、森林の保健機能の増進を図るため整備することが適当であり、かつ、森林施業の担い手が存在するとともに、森林保健施設の整備が行われる見込みのある森林について設定します。

2 その他保健機能森林の整備に関する事項

(1) 保健機能森林の区域内の森林における施業の方法に関する指針

保健機能森林の施業については、森林の保健機能の一層の増進を図るとともに、森林保健施設の設置に伴う森林の有する水源の涵（かん）養及び国土保全等の機能の低下を補完するため、自然環境の保全及び森林の有する諸機能の保全に配慮しつつ、森林の特色を踏まえて、多様な施業を積極的に実施します。

なお、これらの場合において、快適な森林環境の維持及び利用の利便性にも配慮し、間伐、除伐等の保育を積極的に行います。

(2) 保健機能森林の区域内における森林保健施設の整備に関する指針

森林保健施設の整備に当たっては、自然環境の保全、県土の保全及び文化財の保護に配慮しつつ、地域の実情、利用者の意向等を踏まえて、多様な森林保健施設の整備を行います。

また、対象森林を構成する立木の期待平均樹高（その立木が標準伐期齢に達したときに期待される樹高（すでに標準伐期齢に達している立木にあってはそ
の樹高））を定めます。

(3) その他必要な事項

保健機能森林の管理及び運営に当たっては、自然環境の保全に配慮しつつ、森林の保全と両立した森林の保健機能の増進が図られるよう、地域の実情、利用者の意向等を踏まえて、森林及び森林保健施設の適切な管理、防火体制及び防火施設の整備並びに利用者の安全及び交通の安全・円滑の確保に留意します。

なお、保健機能森林の設定、保健機能森林の整備等に当たっては、当該森林によって確保されてきた自然環境の保全及び県土の保全に適切な配慮を行います。

第7 その他必要な事項

1 保安林その他制限林の施業方法

単位：面積ha

種類	森林の所在		面積	施業方法	備考
水源かん養保安林	計		8,352.66	別表「森林の施業方法」のとおり	
	三原市	(大和)	1,185.85		
		(久井)	102.12		
	尾道市	(尾道)	58.84		
		(御調)	16.89		
	福山市	(沼隈)	0.00		
		(新市)	84.07		
		(加茂)	358.67		
		(駅家)	13.47		
	府中市	(府中)	151.49		
		(協和)	690.92		
		(上下)	1,013.53		
	東広島	(志和)	655.58		
		(福富)	976.33		
		(豊栄)	536.85		
		(河内)	421.46		
	世羅町	(甲山)	1,401.33		
		(世羅)	419.63		
(世羅西)		265.63			
土砂流出防備保安林	計		42,600.79	別表「森林の施業方法」のとおり	
	呉市	(呉)	3,358.62		
		(音戸)	28.88		
		(倉橋)	545.99		
		(下蒲刈)	55.32		
		(蒲刈)	23.76		
		(安浦)	1,170.41		
		(川尻)	622.14		
		(豊浜)	33.09		
		(豊)	25.91		
	竹原市		3,109.94		
	三原市	(三原)	3,348.94		
		(大和)	1,973.29		
		(本郷)	1,433.61		
		(久井)	956.17		

単位：面積ha

種類	森林の所在		面積	施業方法	備考
土砂流出防備保安林	尾道市	(尾道)	1,925.70	別表「森林の施業方法」のとおり	
		(因島)	245.38		
		(瀬戸田)	150.87		
		(御調)	1,672.26		
		(向島)	90.53		
	福山市	(福山)	2,311.58		
		(内海)	286.22		
		(沼隈)	744.59		
		(新市)	408.47		
		(神辺)	1,137.91		
		(加茂)	414.92		
		(芦田)	404.61		
		(駅家)	115.83		
	府中市	(府中)	969.10		
		(協和)	282.73		
		(上下)	479.48		
	東広島市	(西条)	1,703.39		
		(八本松)	1,274.09		
		(志和)	460.27		
		(高屋)	1,042.58		
		(黒瀬)	975.21		
		(福富)	256.73		
		(豊栄)	858.79		
		(河内)	1,202.00		
		(安芸津)	1,432.93		
	江田島市	(江田島)	723.43		
		(能美)	65.82		
		(沖美)	405.97		
		(大柿)	160.15		
	大崎上島町	(大崎)	73.00		
(東野)		16.53			
(木江)		78.30			
世羅町	(甲山)	2,339.88			
	(世羅)	900.46			
	(世羅西)	305.01			

単位：面積ha

種類	森林の所在		面積	施業方法	備考
土砂崩壊防備保安林	計		160.10	別表「森林の施業方法」のとおり	
	呉市	(呉)	16.06		
		(音戸)	1.11		
		(倉橋)	0.49		
		(下蒲刈)	3.98		
		(安浦)	0.05		
		(川尻)	0.10		
	竹原市		6.41		
	三原市	(三原)	15.26		
		(大和)	0.17		
		(本郷)	10.26		
	尾道	(尾道)	3.91		
		(瀬戸田)	0.43		
		(御調)	0.07		
		(向島)	0.26		
	福山市	(福山)	47.75		
		(内海)	0.49		
		(沼隈)	13.31		
		(神辺)	0.59		
	府中市	(府中)	13.78		
	東広島市	(福富)	0.20		
		(河内)	0.85		
		(安芸津)	1.78		
	江田島市	(江田島)	0.23		
		(能美)	0.13		
		(沖美)	11.80		
		(大柿)	2.57		
大崎上島町	(大崎)	2.33			
	(木江)	0.33			
世羅町	(甲山)	1.78			
	(世羅)	2.12			
	(世羅西)	1.50			
防風保安林	計		26.26	別表「森林の施業方法」のとおり	
	呉市	(倉橋)	21.66		
		(蒲刈)	1.37		
		(安浦)	2.52		
		(川尻)	0.02		
	福山市	(内海)	0.69		

単位：面積ha

種類	森林の所在		面積	施業方法	備考
干害防備保安林	計		40.84	別表「森林の施業方法」のとおり	
	府中市	(上下)	40.84		
防火保安林	計		26.95	別表「森林の施業方法」のとおり	
	呉市	(呉)	2.21		
		(安浦)	23.06		
		(川尻)	0.57		
東広島市	(西条)	1.11			
魚つき保安林	計		68.33	別表「森林の施業方法」のとおり	
	呉市	(呉)	4.69		
		(倉橋)	23.45		
		(下蒲刈)	15.84		
		(川尻)	2.48		
		(豊浜)	7.50		
	竹原市		5.29		
	福山市	(福山)	2.09		
(内海)		6.99			
保健保安林	計		3,329.92	別表「森林の施業方法」のとおり	
	呉市	(呉)	202.96		
		(音戸)	3.09		
		(倉橋)	152.44		
		(下蒲刈)	15.12		
		(安浦)	149.79		
		(川尻)	467.73		
		(豊浜)	12.85		
		(豊)	19.03		
	竹原市		257.81		
	三原市	(三原)	21.99		
		(本郷)	16.42		
	尾道市	(尾道)	5.47		
		(因島)	29.08		
		(向島)	15.24		
	福山市	(福山)	199.41		
		(沼隈)	11.50		
	府中市	(府中)	14.86		
		(上下)	14.56		

単位：面積ha

種類	森林の所在		面積	施業方法	備考
保健保安林	東広島市	(西条)	155.29	別表「森林の施業方法」のとおり	
		(八本松)	147.32		
		(黒瀬)	4.55		
		(福富)	14.27		
		(豊栄)	58.78		
		(河内)	118.70		
		(安芸津)	717.55		
	江田島市	(江田島)	137.50		
	大崎上島町	(大崎)	18.26		
		(木江)	36.04		
	世羅町	(甲山)	150.90		
		(世羅)	68.61		
		(世羅西)	92.80		
	計	8.59			
保安施設地区	呉市	(呉)	0.00	別表「森林の施業方法」のとおり	
		(倉橋)	0.00		
		(安浦)	5.55		
		(豊)	0.00		
	竹原市		0.00		
	三原市	(大和)	0.00		
	尾道市	(尾道)	0.00		
		(御調)	0.00		
		(沼隈)	0.00		
		(加茂)	0.00		
		(駅家)	0.00		
	府中市	(府中)	0.00		
	東広島市	(八本松)	0.00		
		(志和)	0.00		
		(高屋)	0.00		
		(黒瀬)	0.00		
		(河内)	0.00		
		(安芸津)	0.00		
	江田島市	(江田島)	0.00		
		(能美)	0.00		
		(沖美)	0.00		
		(大柿)	0.00		
	世羅町	(甲山)	0.00		

単位：面積ha

種類	森林の所在		面積	施業方法	備考
砂防指定地	計		4,979.22	広島県砂防指定地管理条例の定めによる。	
	呉市	(呉)	21.49		
		(音戸)	0.02		
		(倉橋)	11.38		
		(蒲刈)	31.29		
		(安浦)	0.58		
		(川尻)	23.20		
		(豊浜)	36.01		
		(豊)	11.23		
	竹原市		123.54		
	三原市	(三原)	298.74		
		(大和)	47.37		
		(本郷)	193.45		
	尾道市	(尾道)	212.96		
		(因島)	33.30		
		(瀬戸田)	31.86		
		(御調)	96.87		
		(向島)	52.47		
	福山市	(福山)	374.55		
		(内海)	0.36		
		(沼隈)	2.67		
		(新市)	0.15		
		(神辺)	1,265.75		
		(加茂)	211.08		
		(芦田)	157.82		
		(駅家)	33.70		
	府中市	(府中)	59.88		
		(協和)	2.70		
		(上下)	57.55		
	東広島市	(西条)	0.20		
		(八本松)	37.26		
		(高屋)	48.40		
(黒瀬)		1.73			
(福富)		358.60			
(豊栄)		16.28			
(河内)		17.07			
(安芸津)		264.22			

単位：面積ha

種類	森林の所在		面積	施業方法	備考				
砂防法	砂防指定地	江田島市	(江田島)	24.65	広島県砂防指定地管理条例の定めによる。				
			(能美)	0.60					
			(沖美)	9.41					
			(大柿)	4.04					
		大崎上島町	(大崎)	1.46					
			(東野)	4.39					
			(木江)	1.86					
		世羅町	(甲山)	654.41					
			(世羅)	118.43					
			(世羅西)	24.24					
国立公園	第1種特別	計		15.59	自然公園法の定めによる。				
		呉市	(倉橋)	0.96					
		竹原市		0.06					
		三原市	(瀬戸田)	0.60					
		福山市	(福山)	8.00					
		江田島市	(沖美)	3.89					
		大崎上島町	(大崎)	0.06					
			(東野)	2.02					
		国立公園	第2種特別	計		2,347.41	自然公園法の定めによる。		
				呉市		(呉)		259.78	
(倉橋)	443.42								
(安浦)	47.91								
(川尻)	4.84								
(豊)	7.15								
竹原市				88.11					
三原市	(三原)			327.11					
尾道市	(尾道)			91.00					
	(因島)			371.12					
	(瀬戸田)			181.95					
	(向島)			93.01					
福山市	(福山)			139.82					
	(内海)			8.78					
	(沼隈)			108.93					
東広島市	(安芸津)			3.13					
大崎上島町	(大崎)			91.95					
	(東野)			24.45					
	(木江)	54.95							

単位：面積ha

種類	森林の所在		面積	施業方法	備考
第3種特別	計		640.58	自然公園法の定めによる。	
	呉市	(安浦)	155.69		
		(川尻)	484.89		
		(豊浜)	0.00		
第1種特別	計		35.16	広島県立自然公園条例の定めによる。	
	三原市	(三原)	13.23		
	福山市	(加茂)	21.93		
	計		378.17		
	三原市	(三原)	88.87		
		(本郷)	3.99		
		(久井)	6.72		
	福山市	(加茂)	79.82		
	東広島市	(河内)	198.77		
	第3種特別	計			676.25
三原市		(三原)	601.92		
		(本郷)	0.86		
		(久井)	13.40		
福山市		(加茂)	6.07		
東広島市		(河内)	54.00		
鳥獣保護管理法 特別保護地区	計		2.53	鳥獣の保護及び管理並びに狩猟の適正化に関する法律の定めによる。	
	尾道市	(因島)	2.53		
都市計画法 風致地区	計		607.54	風致地区内における建築等の規制に関する条例の定めによる。	
	竹原市		47.01		
	三原市	(久井)	0.02		
	福山市	(福山)	560.51		

単位：面積ha

種類	森林の所在		面積	施業方法	備考	
文化財保護法及び広島県文化財保護条例	史跡及び県史跡指定地域	計		150.87	文化財保護法及び広島県文化財保護条例の定めによる。	
		呉市	(倉橋)	1.79		
		竹原市		6.93		
		三原市	(三原)	22.43		
			(大和)	0.04		
			(本郷)	36.92		
		尾道市	(尾道)	6.53		
			(因島)	8.73		
		福山市	(福山)	0.31		
			(神辺)	1.21		
			(加茂)	0.69		
			(新市)	30.51		
			(駅家)	0.19		
		府中市	(府中)	1.46		
			(上下)	10.31		
	東広島市	(西条)	5.35			
		(高屋)	6.68			
	世羅町	(甲山)	10.52			
		(世羅)	0.27			
	名勝及び県名勝指定地域	計		9.84	文化財保護法及び広島県文化財保護条例の定めによる。	
		呉市	(倉橋)	3.04		
		福山市	(福山)	2.50		
			(沼隈)	4.30		
	天然記念物及び県天然記念物指定地域	計		75.36	文化財保護法及び広島県文化財保護条例の定めによる。	
		三原市	(三原)	3.48		
			(久井)	19.00		
		尾道市	(瀬戸田)	0.52		
福山市		(加茂)	16.49			
府中市		(上下)	1.40			
東広島市		(福富)	32.21			
		(豊栄)	0.74			
世羅町		(甲山)	1.22			
	(世羅西)	0.30				

単位：面積ha

種類	森林の所在		面積	施業方法	備考	
県自然環境保全条例	県自然環境保全地域特別地区	計		132.56	広島県自然環境保全条例の定めによる。	
		呉市	(川尻)	38.12		
		福山市	(内海)	1.98		
		府中市	(上下)	26.04		
		世羅町	(甲山)	11.58		
			(世羅)	15.01		
(世羅西)	39.83					
県自然環境保全条例	県自然環境保全地域普通地区	計		91.66		
		呉市	(倉橋)	3.42		
			(安浦)	0.28		
		府中市	(上下)	5.40		
		世羅町	(甲山)	30.12		
			(世羅西)	52.44		
		緑地環境保全地域	計			130.46
			呉市	(下蒲刈)		2.22
				(安浦)		1.27
			尾道市	(尾道)		5.46
			福山市	(駅家)		9.64
			東広島市	(西条)		3.64
				(志和)		2.35
				(安芸津)		2.94
江田島市	(江田島)		86.60			
世羅町	(甲山)		16.34			
急傾斜地法	急傾斜地崩壊危険区域	計		83.76		
		呉市	(呉)	18.25		
			(音戸)	0.25		
			(倉橋)	1.86		
			(蒲刈)	0.07		
			(安浦)	0.78		
			(川尻)	0.84		
			(豊浜)	1.73		
			(豊)	0.09		
		竹原市		17.81		
		三原市	(三原)	2.70		
			(本郷)	1.08		

単位：面積ha

種類	森林の所在		面積	施業方法	備考	
急傾斜地法	急傾斜地崩壊危険区域	尾道市	(尾道)	3.00	急傾斜地の崩壊による災害の防止に関する法律の定めによる。	
			(因島)	2.81		
			(御調)	0.87		
			(向島)	0.33		
		福山市	(福山)	6.98		
			(内海)	0.33		
			(沼隈)	6.13		
		福山市	(加茂)	0.17		
			(芦田)	1.24		
		府中市	(府中)	0.19		
			(上下)	0.42		
		東広島市	(八本松)	0.09		
			(豊栄)	0.51		
			(河内)	0.03		
			(安芸津)	5.90		
		江田島市	(江田島)	0.24		
			(能美)	0.08		
			(大柿)	0.90		
大崎上島町	(大崎)	0.88				
	(東野)	0.68				
	(木江)	6.52				
地すべり等防止法	地すべり防止区域	計		24.28	地すべり等防止法の定めによる。	
		三原市	(三原)	2.73		
			(大和)	10.56		
		尾道市	(尾道)	1.82		
		福山市	(福山)	8.51		
		世羅町	(甲山)	0.66		

2 その他必要な事項
特になし。

別 表

森林の施業方法

種類	施 業 方 法	
	伐 採 方 法	そ の 他
水源かん養保安林	<p>1 主伐</p> <p>(1) 伐採種 特に定めない。 ただし、林況が粗悪な森林、急傾斜地、保安施設事業の施工地等の森林で伐採方法を制限しなければ土砂が崩壊し、又は流出するおそれがあると認められるもの及びその伐採跡地における成林が困難になるおそれがあると認められる森林にあっては択伐とし、その程度が特に著しいと認められるものについては禁伐とする。</p> <p>(2) 伐採することのできる立木の年齢 樹種別に定める標準伐期齢（市町村森林整備計画で定める。）以上とする。</p> <p>(3) 皆伐する場合の制限 伐採年度（毎年4月1日から翌年3月31日までの期間）ごとに皆伐することのできる1か所当たりの面積は20ヘクタール以下の範囲内で定めた伐採の限度とする。</p> <p>(4) 択伐する場合の制限 ア 択伐率は、当該伐採年度の初日における当該森林の立木の材積から前回の択伐を終えた時の当該森林の立木の材積を減じて得た材積を、当該年度の初日における当該森林の立木の材積で除して得た割合とする。 ただし、その算出された率が30パーセントを超えるときは30パーセント（適確な更新が認められる森林（植栽義務が定められている森林等）については40パーセント）とする。 イ 指定後最初に行う場合の択伐率は、アにかかわらず30パーセント（適確な更新が認められる森林（植栽義務が定められている森林等）については40パーセント）に当該森林の立木材積、その他立木の構成状態に応じて定める係数を乗じた割合とする。</p> <p>2 間伐</p> <p>(1) 間伐することのできる箇所 樹冠疎密度が80パーセント以上の箇所とする。</p> <p>(2) 間伐のできる立木の材積 当該林分の伐採時の立木材積の35パーセントを超えず、かつ、伐採後5年を経過して樹冠疎密度が80パーセント以上に回復することが確実であると認められる範囲内の材積とする。</p>	<p>1 更新 成林が早急にしかも確実に期待される場合は、天然更新によることができるが、成林の見込みが困難な箇所及び樹種、林相の改良を目的とした伐採跡地については人工更新による。</p> <p>2 その他 落葉・下草・土石の採取は原則として禁止する。 ただし、造林又は保育のためにする地拵、下刈、除伐、つる切り又は枝打ちなどの森林施業はこの限りでない。</p>
土砂流出防備保安林	<p>1 主伐</p> <p>(1) 伐採種 特に定めない。 ただし、皆伐することができるのは、地盤が比較的安定した森林とし、その他の森林にあっては択伐とするが、保安施設事業の施工地の森林で地盤が安定していないもの、その他伐採すれば著しく土砂が流出するおそれがあると認められる森林にあっては禁伐とする。</p> <p>(2) 伐採することのできる立木の年齢 （水源かん養保安林と同じ）</p> <p>(3) 皆伐する場合の制限 伐採年度（毎年4月1日から翌年3月31日までの期間）ごとに皆伐することができる1か所当たりの面積は10ヘクタール以下の範囲内で定めた伐採の限度とする。</p> <p>(4) 択伐する場合の制限 （水源かん養保安林と同じ）</p>	<p>1 更新 原則として現在樹種の天然更新によるが、成林の見込みが困難な箇所については人工更新による。</p> <p>2 その他 （水源かん養保安林と同じ）</p>

種類	施 業 方 法	
	伐 採 方 法	そ の 他
防備保安林 土砂流出	<p>2 間伐</p> <p>(1) 間伐することのできる箇所 (水源かん養保安林と同じ)</p> <p>(2) 間伐のできる立木の材積 (水源かん養保安林と同じ)</p>	
土砂崩壊防備保安林	<p>1 主伐</p> <p>(1) 伐採種 択伐とする。 ただし、保安施設事業の施工地で地盤の安定していないもの、その他伐採すれば著しく土砂が崩壊するおそれがあると認められる森林にあつては禁伐とする。</p> <p>(2) 伐採することのできる立木の年齢 (水源かん養保安林と同じ)</p> <p>(3) 択伐する場合の制限 (水源かん養保安林と同じ)</p> <p>2 間伐</p> <p>(1) 間伐することのできる箇所 (水源かん養保安林と同じ)</p> <p>(2) 間伐のできる立木の材積 (水源かん養保安林と同じ)</p>	<p>1 更新 原則として現在樹種の天然更新による。</p> <p>2 その他 落葉・下草・土石の採取は原則として禁止する。</p>
防風保安林	<p>1 主伐</p> <p>(1) 伐採種 特に定めない。 ただし、林帯の幅がおおむね 20 メートル未満の狭小な森林その他林況が粗悪な森林及び伐採すればその伐採跡地の成林が困難になるおそれがあると認められる森林にあつては択伐とし、その程度が特に著しいと認められるもの（林帯については、10 メートル未満のもの）にあつては禁伐とする。</p> <p>(2) 伐採することのできる立木の年齢 (水源かん養保安林と同じ)</p> <p>(3) 択伐する場合の制限 (水源かん養保安林と同じ)</p> <p>2 間伐</p> <p>(1) 間伐することのできる箇所 (水源かん養保安林と同じ)</p> <p>(2) 間伐のできる立木の材積 (水源かん養保安林と同じ)</p>	<p>1 更新 原則として人工更新による。</p> <p>2 その他 (水源かん養保安林と同じ)</p>
干害防備保安林	<p>1 主伐</p> <p>(1) 伐採種 特に定めない。 ただし、林況が粗悪な森林並びに伐採方法を制限しなければ、急傾斜等の森林で土砂があると認められるもの及び用水源の保全又はその伐採跡地における成林が困難になるおそれがあると認められる森林にあつては択伐とし、その程度が特に著しいと認められるもの（林帯については、その程度が特に著しいと認められるもの）にあつては禁伐とする。</p> <p>(2) 伐採することのできる立木の年齢 (水源かん養保安林と同じ)</p> <p>(3) 択伐する場合の制限 (水源かん養保安林と同じ)</p> <p>2 間伐</p> <p>(1) 間伐することのできる箇所 (水源かん養保安林と同じ)</p> <p>(2) 間伐のできる立木の材積 (水源かん養保安林と同じ)</p>	<p>1 更新 (土砂崩壊防備保安林と同じ)</p> <p>2 その他 (水源かん養保安林と同じ)</p>

種類	施 業 方 法	
	伐 採 方 法	そ の 他
保安林 防火	<p>1 主伐</p> <p>(1) 伐採種 禁伐とする。</p>	
防霧 保安林	<p>1 主伐</p> <p>(1) 伐採種 特に定めない。 ただし、林帯の幅がおおむね20メートル未満の狭小な森林その他林況が粗悪な森林及び伐採すればその伐採跡地の成林が困難になるおそれがあると認められる森林にあつては択伐とし、その程度が特に著しいと認められるもの（林帯については、10メートル未満のもの）にあつては禁伐とする。</p> <p>(2) 伐採することのできる立木の年齢 （水源かん養保安林と同じ）</p> <p>(3) 択伐する場合の制限 （水源かん養保安林と同じ）</p> <p>2 間伐</p> <p>(1) 間伐することのできる箇所 （水源かん養保安林と同じ）</p> <p>(2) 間伐のできる立木の材積 （水源かん養保安林と同じ）</p>	
魚つき 保安林	<p>1 主伐</p> <p>(1) 伐採種 択伐とする。 ただし、伐採すれば、その伐採跡地における成林が著しく困難となるおそれがあると認められる森林にあつては禁伐とし、特に魚つきの目的に係り海洋、湖沼等に面していない森林にあつては皆伐することができる。</p> <p>(2) 伐採することのできる立木の年齢 （水源かん養保安林と同じ）</p> <p>(3) 択伐する場合の制限 （水源かん養保安林と同じ）</p> <p>2 間伐</p> <p>(1) 間伐することのできる箇所 （水源かん養保安林と同じ）</p> <p>(2) 間伐のできる立木の材積 （水源かん養保安林と同じ）</p>	<p>1 更新 （土砂崩壊防備保安林と同じ）</p> <p>2 その他 （水源かん養保安林と同じ）</p>
保健 保安林	<p>1 主伐</p> <p>(1) 伐採種 択伐とする。 ただし、伐採すれば、その伐採跡地における成林が著しく困難となるおそれがあると認められる森林にあつては、禁伐。地域の景観を主たる目的とする森林のうち、主要な利用施設又は眺望点からの視界外にあるものにあつては、伐採種を定めない。</p> <p>(2) 伐採することのできる立木の年齢 （水源かん養保安林と同じ）</p> <p>(3) 皆伐する場合の制限 （土砂流出防備保安林と同じ）</p> <p>(4) 択伐する場合の制限 （水源かん養保安林と同じ）</p> <p>2 間伐</p> <p>(1) 間伐することのできる箇所 （水源かん養保安林と同じ）</p> <p>(2) 間伐のできる立木の材積 （水源かん養保安林と同じ）</p>	<p>1 更新 （土砂流出防備保安林と同じ）</p> <p>2 その他 （水源かん養保安林と同じ）</p>

種類	施 業 方 法	
	伐 採 方 法	そ の 他
地区保安施設 の森林	<p>1 主伐</p> <p>(1) 伐採種 原則として禁伐とする。 ただし、立木を伐採しても指定の目的に支障のない場合は、当該指定目的相当の指定施業要件に準じ択伐又は伐採種を定め ないものとする。</p>	
砂防 指定 地の 森林	<p>1 主伐</p> <p>(1) 伐採種 択伐とする。 ただし、砂防設備の保全に悪影響があると認められる地域及び砂防工事により施工した山腹植栽地での伐採は原則として禁 止する。</p> <p>(2) 伐採することのできる立木の年齢 (水源かん養保安林と同じ)</p> <p>(3) 択伐する場合の制限 (水源かん養保安林と同じ)</p> <p>2 間伐</p> <p>(1) 間伐することのできる箇所 (水源かん養保安林と同じ)</p> <p>(2) 間伐のできる立木の材積 (水源かん養保安林と同じ)</p>	<p>1 更新 原則として人工更新に よる。</p> <p>2 その他</p> <p>(1) 土石類の採取は、原 則として禁止する。</p> <p>(2) 地曳、土しゅらによ る伐採木竹の搬出は、 原則として禁止する。</p>
国立公園第一種特別地域の森林	<p>1 主伐</p> <p>(1) 伐採種 禁伐とする。 ただし、風致の維持に支障のない場合に限り単木択伐法を行 うことができる。</p> <p>(2) 伐採することのできる立木の年齢 標準伐期齢に10年を加えた年齢以上とする。</p> <p>(3) 択伐率 択伐率は、伐採時における当該林分の立木材積の10パーセン ト以内とする。</p>	<p>1 その他</p> <p>(1) 鉱物の掘採又は土石 の採取は、露天掘を原 則として禁止する。露 天掘以外の方法による ものでも抗口を第一種 特別地域に設けるもの は、原則として禁止す る。</p> <p>(2) 土地の開墾、その他 土地の形状変更をきた す行為は原則として禁 止する。</p>
国立公園第一種特別地域の森林	<p>1 主伐</p> <p>(1) 伐採種 択伐とする。 ただし、風致の維持に支障のない限り皆伐法によることがで きるが、公園計画に基づく車道、歩道、集団施設地区及び単 独施設の周辺（造林地、要改良林分、薪炭林を除く）は、原則と して、単木択伐法によるものとする。</p> <p>(2) 伐採することのできる立木の年齢 (水源かん養保安林と同じ)</p> <p>(3) 皆伐する場合の制限 ア 一伐区の面積は2ヘクタール以内とする。 ただし、疎密度3より多く保存木を残す場合又は、車道、 歩道、集団施設地区、単独施設等の主要公園利用地点から望 見されない場合は、伐区面積を増大することができる。 イ 伐区は更新後5年以上経過しなければ連続して設定するこ とはできない。この場合においても、伐区は努めて分散させ なければならない。</p> <p>(4) 択伐率 択伐率は、用材林においては、当該林分の立木材積の30 パーセント以内とし、薪炭林にあっては60パーセント以内 とする。</p>	<p>1 その他</p> <p>(1) 鉱物の掘採又は土石 の採取は第一種特別地 域の取扱いに準ずる。</p> <p>(2) 土地の開墾、その他 土地の形状変更をきた す行為は、風致景観上 支障のない場合を除き 原則として禁止する。 (主たる景観から望見 できない場所で、か つ、軽微な形状変更を 除く。)</p>

種類	施 業 方 法	
	伐 採 方 法	そ の 他
国立公園第三種特別地域の森林	<p>全般的に風致の維持を考慮して、施業を行うこととし、特に施業方法は定めない。</p> <p>ただし、風致維持に著しい支障のある場合はこの限りではない。</p>	<p>1 その他</p> <p>植生の復元が困難な地域等を除く地域において、現地形を大幅に改変するおそれがないものは許可できる。</p>
国立公園第一種特別地域の森林	国立公園第一種特別地域の森林に準ずる。	
国立公園第二種特別地域の森林	国立公園第二種特別地域の森林に準ずる。	
国立公園第三種特別地域の森林	<p>全般的な風致の維持を考慮して、施業を行うこととし、特に施業方法は定めない。</p> <p>ただし、風致維持に著しい支障のある場合はこの限りではない。</p>	<p>1 その他</p> <p>(1) 鉱物の掘採又は土石の採取は現地形を大幅に改変するおそれがないものを除き、露天掘りを原則として禁止する。露天掘り以外の方法によるものは、国立公園第一種特別地域の取扱に準ずる。</p> <p>(2) 土地の開墾、その他土地の形状変更をきたす行為は、国立公園第一種特別地域の取扱に準ずる。</p>
鳥獣保護及び管理並びに狩猟の適正化に関する法律による特別保護地区の森林	<p>1 主伐</p> <p>(1) 伐採種</p> <p>特に定めない。</p> <p>ただし、鳥獣の生息、繁殖又は安全に支障があると認められるものについては択伐とし、その程度が特に著しいと認められる森林又は保護施設を設けた樹木及び鳥獣の保護繁殖上必要があると認められる特定の樹木は禁伐とする。</p> <p>(2) 伐採することのできる立木の年齢</p> <p>(水かん養保安林と同じ)</p> <p>(3) 皆伐する場合の制限</p> <p>地域森林計画の計画期間中における当該計画に係る特別保護地区内の皆伐区域面積を標準伐期齢に相当する数で除して得た面積の5倍とする。</p>	<p>1 更新</p> <p>(水かん養保安林と同じ)</p> <p>2 その他</p> <p>(水かん養保安林と同じ)</p>

種類	施 業 方 法	
	伐 採 方 法	そ の 他
都市計画法による 風致地区の森林	<p>1 主伐</p> <p>(1) 伐採種 特に定めない。 ただし、風致の維持のため、特に必要があると認められる森林にあつては択伐とする。</p> <p>(2) 伐採することのできる立木の年齢 (水源かん養保安林と同じ)</p> <p>(3) 皆伐する場合の制限 伐採後の成林が確実であり、かつ伐採区域の面積が1ヘクタールを超えないものとする。</p> <p>(4) 択伐する場合の制限 (水源かん養保安林と同じ)</p>	<p>1 更新 原則として現在樹種の天然更新によるが、特に風致上必要と認められる場合は、人工更新による。</p> <p>2 その他 土石の採取、土地の開墾等は、風致の維持のため、特に必要のある地域については原則として禁止する。</p>
文化財保護法及び県史跡及び県史跡指定地域の森林	<p>1 主伐</p> <p>(1) 伐採種 原則として禁伐とする。 ただし、やむを得ない場合は、文化財保護法又は広島県文化財保護条例に基づき許可を得て、指定物件の尊厳維持に配慮して、伐採することができる。</p> <p>(2) 伐採木の搬出に際し、地曳等により地形の保全に著しい影響を及ぼさないこと。</p>	<p>1 更新 原則として現在樹種の天然更新によるが、成林の見込みが困難な場合は、人工更新による。</p> <p>2 その他 土石の採取、その他指定地域内の地形の現状変更をきたす行為は禁止する。</p>
文化財保護法及び県名勝及び県名勝指定地域の森林	<p>1 主伐</p> <p>(2) 伐採種 原則として禁伐とする。 ただし、やむを得ない場合は、文化財保護法又は広島県文化財保護条例に基づき許可を得て、風致景観を損なわないよう必要最小限度の単木択伐をすることができる。</p> <p>(2) 伐採木の搬出に際し、地曳等により、林地の保全及び貴重な下層植物群落に著しい影響を及ぼさないこと。</p>	<p>1 更新 原則として現在樹種の天然更新によるが、成林の見込みが困難な場合は、人工更新による。</p> <p>2 その他 落葉・下層植物・土石の採取その他、指定地域内の地形の現状変更をきたす行為は禁止する。</p>
文化財保護法及び県天然記念物及び県天然記念物指定地域の森林	<p>1 主伐</p> <p>(1) 伐採種 原則として禁伐とする。 ただし、文化財保護法又は広島県文化財保護条例に基づき許可を得た場合又は非常災害のために必要な応急処置を執る場合には伐採することができる。</p> <p>(2) 伐採木の搬出に際し、地曳等により、林地の保全及び貴重な下層植物群落に著しい影響を及ぼさないこと。</p>	<p>1 その他 落葉・下層植物・土石の採取その他、指定地域内の地形の現状変更をきたす行為は禁止する。</p>

種類	施 業 方 法	
	伐 採 方 法	そ の 他
県自然環境保全地域の特別地区の森林	伐採方法及びその限度は、各自然環境保全地域ごとの実情に応じて、その保全計画に定めることとするが、その基準は次によるものとする。 1 主伐 (1) 伐採種 原則として択伐とする。 ただし、森林の群落構成を変える等、自然環境に著しい変化を招くおそれの少ない場合には小面積皆伐を行うことができる。 (2) 伐採することのできる立木の年齢 (水源かん養保安林と同じ) (3) 択伐する場合の制限 (水源かん養保安林と同じ) (4) 皆伐する場合の制限 一伐区の面積は、2ヘクタール以内とし、伐区は努めて分散させる。	1 その他 鉱物の掘採、土石の採取、土地の開墾、その他土地の形状の変更をきたす行為及び建築物の設置等は原則として禁止する。
県自然環境保全地域の普通地区の森林	全般的に自然環境の維持を考慮して、施業を行うこととし、特に施業方法は定めない。 ただし、自然環境の維持に著しい支障のある場合はこの限りではない。	1 その他 鉱物の掘採、土石の採取、土地の開墾、その他土地の形状の変更をきたす行為及び建築物の設置等は原則として禁止する。
緑地環境保全地域の森林	伐採方法及びその限度は、各自然環境保全地域ごとの実情に応じて、その保全計画に定めることとするが、その基準は次によるものとする。 1 主伐 (1) 伐採種 原則として禁伐とする。 ただし、森林の群落構成を変える等、自然環境に著しい変化を招くおそれの少ない場合には、単木択伐を行うことができる。 (2) 伐採することのできる立木の年齢 (水源かん養保安林と同じ)	
危険区域の森林	1 主伐 原則として禁伐とする。 ただし、存置することによって崩壊を誘発・助長させると認められる立木竹及び急傾斜崩壊地防止工事の施工上支障となる立木竹の伐採を除く。	1 その他 (1) 土砂の採取又は集積は原則として禁止する。 (2) 地曳、土しゅらによる伐採木竹の搬出は、原則として禁止する。
地区すべり防止の森林	1 主伐 原則として禁伐とする。 ただし、存置することによって崩壊を誘発・助長させると認められる立木竹及び地区すべり防止工事の施工上支障となる立木竹の伐採を除く。	1 その他 (1) 土砂の採取又は集積は原則として禁止する。 (2) 地曳、土しゅらによる伐採木竹の搬出は、原則として禁止する。

注 この表以外の制限行為については、他の法令に定める基準によるものとする。

(附) 参考資料

1 森林計画区の概要

(1) 市町村別土地面積及び森林面積

単位 面積：ha，比率：%

区 分	区域面積① (ha)	森林面積 (ha)			森林比率 (%) ②/①×100	
		総数②	国有林	民有林		
総 数	299,828	178,519	14,720	163,799	59.5	
呉 市	35,283	19,462	2,358	17,104	55.2	
竹原市	11,823	8,011	343	7,668	67.8	
三原市	47,151	31,429	3,684	27,744	66.7	
尾道市	28,511	14,101	19	14,082	49.5	
福山市	51,772	26,094	3,639	22,455	50.4	
府中市	19,575	14,682	1,808	12,874	75.0	
東広島市	63,516	39,334	2,781	36,553	61.9	
江田島市	10,072	5,050		5,050	50.1	
豊田郡	大崎上島町	4,311	1,464	1,464	34.0	
世羅郡	世羅町	27,814	18,892	89	18,803	67.9
県全域	847,922	610,314	47,235	563,079	72.0	

注1 区域面積：国土交通省国土地理院「令和3年全国都道府県市区町村別面積調（1月1日時点）」による。

2 国有林（林野庁所管）：近畿中国森林管理局

3 表中の森林面積は、森林法第5条に定められている森林の面積を示す。

4 四捨五入のため、内訳の計と総数は必ずしも一致しない。

(2) 地況

ア 気候

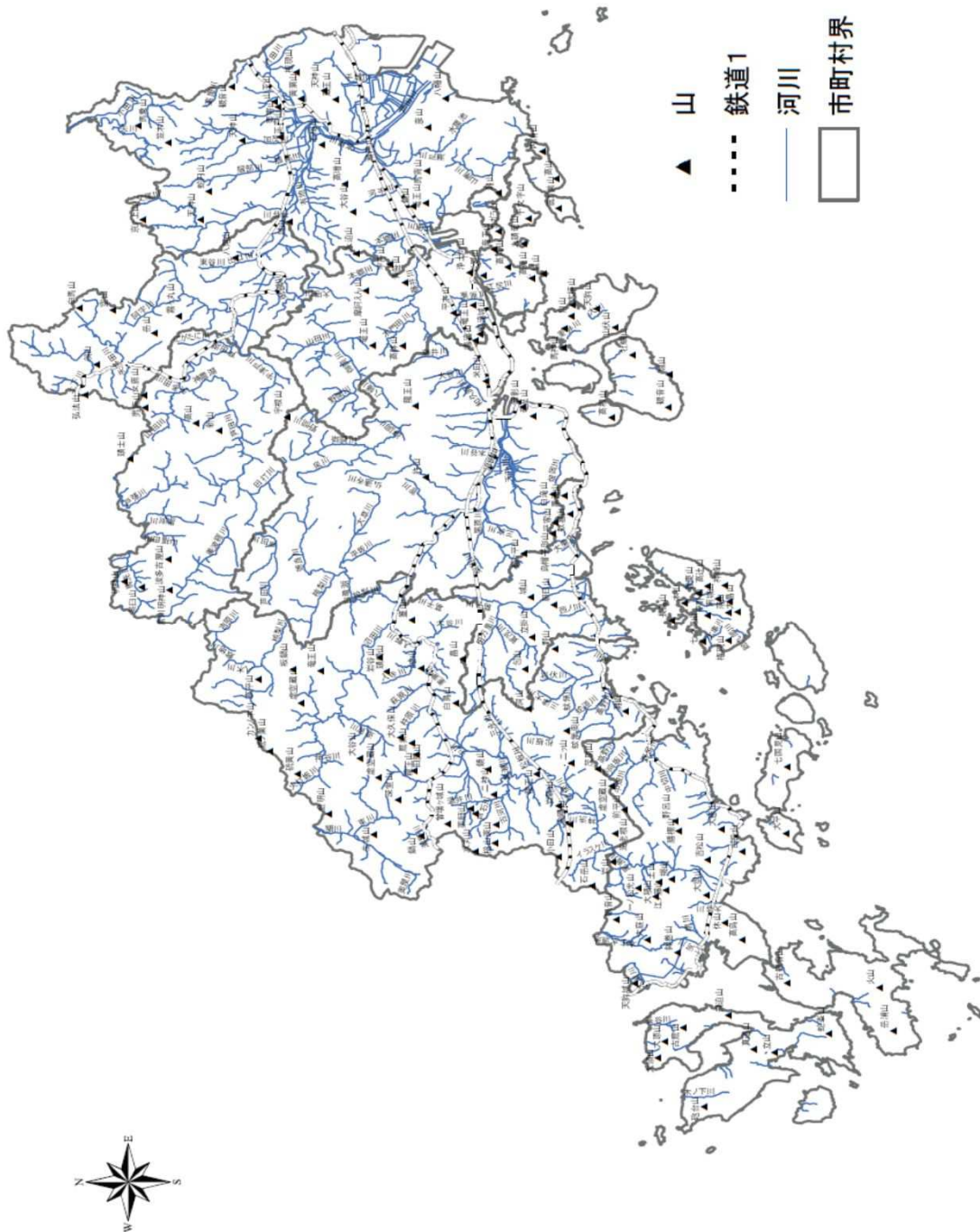
観測地	年間 降水量 (mm)	月 平 均 気 温			日照時間 (h)	最 大 積雪深 (cm)
		最 高 (℃)	最 低 (℃)	年平均 (℃)		
呉市 (呉)	1,583	28.6	6.6	16.9	2,132.4	
呉市 (蒲刈)	1,541	27.6	7.1	16.5	2,228.0	
竹原市 (竹原)	1,316	27.0	6.1	15.7	2,189.3	
尾道市 (生口島)	1,238	28.3	6.5	16.4	2,168.6	
福山市 (福山)	1,334	28.6	5.0	16.0	2,155.8	
府中市 (府中)	1,369	28.1	4.1	15.4	1,981.4	
東広島市 (東広島)	1,572	26.4	2.8	14.1	2,004.3	
世羅町 (世羅)	1,481	25.5	1.3	13.0	1,847.1	

注1 国土交通省気象庁「気象データ」による。

2 数値は、平成28年～令和2年の平均値

イ 地勢

瀬戸内上流森林計画区地勢図



ウ 地質，土壤等

(7) 市町村別地質分布面積（民有林）

単位 面積：ha

区 分	花崗岩	流紋岩	中・古生	第三・ 第四紀	その他	計
総 数	88,031	44,883	22,490	2,880	5,514	163,799
呉 市	10,648	4,995	870	572	19	17,104
竹原市	3,421	4,014	233			7,668
三原市	17,574	7,131	2,539	501		27,744
尾道市	6,918	1,480	5,119	508	56	14,082
福山市	7,754	4,307	8,673	370	1,351	22,455
府中市	6,165	2,709	1,856		2,145	12,874
東広島市	21,376	13,587	914	536	140	36,553
江田島市	4,066		984			5,050
大崎上島町	114	1,258	93			1,464
世羅町	9,996	5,403	1,209	393	1,803	18,803
県全域	231,891	206,665	72,969	13,990	37,564	563,079

注1 表中の民有林面積は，森林法第5条に定められている森林の面積を示す。

2 四捨五入のため，内訳の計と総数は必ずしも一致しない。

(4) 市町村別森林土壌分布面積（民有林）

単位 面積：ha

区 分	未熟土	乾性 褐色森林土	適潤性 褐色森林土	湿性 褐色森林土	黒色土	計
総 数	37,971	110,139	15,229		458	163,797
呉 市	11,367	5,296	442			17,104
竹原市	3,810	3,581	277			7,668
三原市	7,523	19,042	1,035		145	27,744
尾道市	3,423	9,405	1,254			14,082
福山市	5,912	12,058	4,485			22,455
府中市		7,756	5,118			12,874
東広島市	1,694	34,191	561		107	36,553
江田島市	3,672	549	828			5,049
大崎上島町	444	965	55			1,464
世羅町	126	17,296	1,174		206	18,803
県全域	52,300	208,986	280,918	55	20,820	563,079

注1 表中の民有林面積は，森林法第5条に定められている森林の面積を示す。

2 四捨五入のため，内訳の計と総数は必ずしも一致しない。

(3) 土地利用の現況

単位 面積：ha

区 分	総数	森林	農地			その他	
			総数	うち田	うち畑	総数	うち宅地
総 数	299,828	178,519	12,760	9,804	1,124	108,549	20,399
呉 市	35,283	19,462	580	149	67	15,241	2,805
竹原市	11,823	8,011	171	123	22	3,641	522
三原市	47,151	31,429	2,688	2,435	148	13,035	1,915
尾道市	28,511	14,101	1,268	302	141	13,142	2,268
福山市	51,772	26,094	991	681	197	24,688	7,196
府中市	19,575	14,682	457	399	54	4,436	788
東広島市	63,516	39,334	3,865	3,549	248	20,317	3,467
江田島市	10,072	5,050	90	7	34	4,931	549
大崎上島町	4,311	1,464	158	11	3	2,689	227
世羅町	27,814	18,892	2,493	2,149	209	6,429	661
県全域	847,922	610,314	28,979	24,037	2,817	208,628	36,918

注1 総面積：国土交通省国土地理院「令和3年全国都道府県市区町村別面積調」による。

2 農地：農林水産省大臣官房統計部「農林業センサス（2020）」経営耕地の状況による。

3 宅地：広島県総務局税務課「令和2年度版市町村税の概要」による。

4 四捨五入のため、内訳の計と総数は必ずしも一致しない。

(4) 産業別生産額

単位 金額：百万円

区 分	総生産額	第1次産業				第2次産業	第3次産業	その他
		総額	農業	林業	漁業			
総 数	4,917,109	38,901	28,439	3,251	7,196	2,005,640	2,860,976	11,591
呉 市	1,139,583	5,288	2,442	169	2,677	550,792	578,686	4,817
竹原市	78,172	663	582	56	9	23,267	54,284	▲ 41
三原市	392,126	6,392	4,431	1,926	35	173,654	211,809	271
尾道市	515,631	4,806	4,462	102	243	219,955	289,525	1,345
福山市	1,649,554	5,335	4,216	166	953	501,696	1,139,727	2,796
府中市	151,061	969	878	90		80,696	68,413	983
東広島市	849,080	4,500	3,874	285	341	416,913	425,039	2,627
江田島市	55,414	3,546	594	39	2,913	11,025	40,958	▲ 115
大崎上島町	37,627	889	615	256	19	14,138	22,914	▲ 315
世羅町	48,861	6,513	6,345	162	6	13,504	29,621	▲ 777
県全域	11,713,710	77,067	58,749	6,117	12,201	3,834,738	7,762,667	39,238

注1 広島県統計課「広島県市町民経済計算結果（平成30年度）」による。

2 その他欄は、輸入品に課される税・関税（控除）総資本形成に係る消費税。

3 四捨五入のため、内訳の計と総数は必ずしも一致しない。

(5) 産業別就業者数

単位 人数：人

区 分	総 数	第1次産業				第2次産業	第3次産業	分類不能
		総数	農業	林業	漁業			
総 数	570,245	21,853	19,114	351	2,388	172,290	357,455	18,647
呉市	104,257	2,940	2,049	15	876	29,443	69,401	2,473
竹原市	11,845	686	600	17	69	3,499	7,424	236
三原市	44,109	2,386	2,288	51	47	13,304	27,247	1,172
尾道市	63,959	3,592	3,371	34	187	20,209	38,946	1,212
福山市	213,452	3,365	3,075	62	228	66,376	134,117	9,594
府中市	18,971	739	670	66	3	7,043	10,526	663
東広島市	90,095	4,114	3,883	67	164	27,355	55,482	3,144
江田島市	11,407	1,362	580	8	774	2,195	7,775	75
大崎上島町	3,589	523	486	2	35	1,059	2,000	7
世羅町	8,561	2,146	2,112	29	5	1,807	4,537	71
県 全 域	1,336,568	41,312	36,678	1,194	3,440	347,007	904,269	43,980

注1 総務省統計局「平成27年国勢調査報告」による。

2 四捨五入のため、内訳の計と総数は必ずしも一致しない。

2 森林の現況 (1) 齢級別森林資源表

ア 瀬戸内森林計画区

(7) 総数 (その1)

単位 面積：ha, 材積：m³, 成長量：m³, 竹束

	総数			針葉樹総数			スギ			ヒノキ		
	面積	材積	成長量	面積	材積	成長量	面積	材積	成長量	面積	材積	成長量
総数	163,798.53	22,818,143	176,421.1									
立木地合計	159,216.44	22,818,143	176,421.1	103,337.60	17,350,079	110,796.1	2,176.19	639,942	3,674.9	11,205.05	1,856,599	42,977.5
天然林合計	135,886.93	19,066,371	116,656.9	82,259.86	13,729,933	54,958.3						
人工林合計	23,329.51	3,751,772	59,764.2	21,077.74	3,620,146	55,837.8	2,176.19	639,942	3,674.9	11,205.05	1,856,599	42,977.5
1	天然林 186.38 人工林 157.80			12.12 156.68						123.39		
2	天然林 51.89 人工林 334.49			1.81 334.49						251.24		
3	天然林 81.12 人工林 216.91	1,614 3,719	213.5 638.7	35.48 210.05	1,087 3,631	156.7 628.9	1.48	12	1.7	151.20	2,596	468.8
4	天然林 602.67 人工林 897.16	21,629 38,854	1,637.0 4,144.5	198.80 772.40	12,594 36,033	920.7 3,924.7	1.25	43	3.4	613.07	30,095	3,373.8
5	天然林 283.45 人工林 1,733.56	18,246 125,298	913.6 8,886.3	159.73 1,407.17	14,444 114,918	683.2 8,255.1	3.80	575	26.6	1,238.91	103,927	7,643.2
6	天然林 464.48 人工林 1,733.84	35,969 180,183	1,355.8 9,019.2	279.87 1,344.23	28,044 162,864	1,021.3 8,282.5	6.33	1,183	37.5	1,324.97	160,390	8,198.6
7	天然林 724.68 人工林 1,613.59	56,816 212,618	1,678.9 7,492.2	316.05 1,256.76	34,605 192,809	901.1 6,803.3	8.07	1,692	38.1	1,176.78	184,357	6,573.1
8	天然林 1,981.16 人工林 2,273.17	153,779 354,643	3,718.1 8,600.2	465.26 1,793.78	51,637 322,671	936.7 7,729.0	40.17	9,504	154.9	1,516.36	285,199	7,045.5
9	天然林 5,906.03 人工林 2,358.52	499,610 406,817	9,682.5 6,547.2	830.34 2,070.61	115,744 384,425	1,430.7 6,068.8	93.26	23,063	297.4	1,347.22	279,087	4,681.5
10	天然林 5,992.97 人工林 1,909.24	597,008 371,918	8,628.0 3,953.2	1,550.90 1,873.57	229,764 369,007	2,116.4 3,901.5	128.67	32,658	358.7	1,157.98	251,191	2,740.6
11	天然林 6,989.57 人工林 2,486.83	833,465 465,525	8,810.6 3,574.4	2,684.49 2,446.69	437,046 461,938	3,232.4 3,523.7	210.54	59,771	540.7	629.34	150,480	1,092.7
12	天然林 12,380.43 人工林 3,140.41	1,649,920 575,273	12,495.0 3,203.6	6,648.17 3,093.28	1,088,268 570,959	6,173.0 3,154.1	318.80	93,358	492.0	324.19	79,680	381.6
13	天然林 22,946.84 人工林 2,210.86	3,487,198 470,156	21,699.8 2,109.7	15,130.44 2,172.64	2,667,371 466,576	11,369.8 2,064.3	543.49	165,184	835.4	509.19	124,749	421.6
14	天然林 24,113.17 人工林 937.59	3,541,357 212,918	18,797.2 774.4	12,456.11 879.25	2,227,165 206,965	7,682.0 724.0	328.68	102,918	408.2	237.49	55,276	135.5
15	天然林 12,811.48 人工林 227.78	1,927,919 52,660	7,575.3 158.6	7,355.67 184.74	1,292,178 47,840	3,475.7 126.9	76.22	23,723	79.6	72.53	17,751	30.9
16	天然林 8,061.91 人工林 114.94	1,238,941 28,705	4,599.1 68.6	5,123.13 110.74	902,082 28,237	2,420.6 65.6	37.33	11,819	38.4	46.78	12,519	16.1
17	天然林 6,252.99 人工林 133.75	1,000,257 34,582	3,387.7 80.1	4,578.34 132.26	807,402 34,414	2,146.5 78.9	44.08	14,108	43.6	57.27	14,507	20.0
18	天然林 5,082.70 人工林 174.36	836,485 43,577	2,547.0 102.5	4,321.95 171.78	749,516 43,314	1,985.2 100.7	54.93	17,197	54.0	81.58	20,967	30.9
19	天然林 5,589.16 人工林 179.90	895,079 49,200	2,571.4 108.8	5,166.59 178.47	847,392 49,053	2,267.4 107.8	71.60	22,149	70.4	96.28	24,949	32.5
20	天然林 15,383.85 人工林 494.81	2,271,079 125,126	6,346.4 302.0	14,944.61 488.15	2,223,594 124,492	6,038.9 298.0	207.49	60,985	194.3	249.28	58,879	90.6
無立木地	竹林面積	竹林蓄積	更新困難地	未立木地								
	1,534.21	2,185,396	292.33	2,755.55								
	伐採跡地計	スギ	ヒノキ	マツ	その他針葉樹	クスギ	アバマキ	クリ	ブナ	ザツ		

2 森林の現況 (1) 齢級別森林資源表

ア 瀬戸内森林計画区

(7) 総数 (その2)

単位 面積：ha, 材積：m³, 成長量：m³, 竹束

	マ ツ			そ の 他 針			広 葉 樹 総 数			ク ス ギ		
	面 積	材 積	成 長 量	面 積	材 積	成 長 量	面 積	材 積	成 長 量	面 積	材 積	成 長 量
総 数												
立木地合計	89,945.92	14,852,458	64,134.7	10.44	1,080	9.0	55,878.84	5,468,064	65,625.0	733.13	69,055	833.8
天然林合計	82,256.90	13,729,468	54,956.9	2.96	465	1.4	53,627.07	5,336,438	61,698.6	557.39	60,268	500.0
人工林合計	7,689.02	1,122,990	9,177.8	7.48	615	7.6	2,251.77	131,626	3,926.4	175.74	8,787	333.8
1	天然林 12.12 人工林 29.95						174.26 1.12			0.01		
2	天然林 1.81 人工林 83.15						50.08			6.54		
3	天然林 35.48 人工林 57.37	1,087 1,023	156.7 158.4				45.64 6.86	527 88	56.8 9.8	0.25	3	0.3
4	天然林 198.80 人工林 158.08	12,594 5,895	920.7 547.5				403.87 124.76	9,035 2,821	716.3 219.8	3.42	79	6.1
5	天然林 159.73 人工林 164.19	14,444 10,401	683.2 584.4	0.27	15	0.9	123.72 326.39	3,802 10,380	230.4 631.2	0.15	4	0.2
6	天然林 279.87 人工林 12.93	28,044 1,291	1,021.3 46.4				184.61 389.61	7,925 17,319	334.5 736.7	0.01		
7	天然林 316.05 人工林 71.91	34,605 6,760	901.1 192.1				408.63 356.83	22,211 19,809	777.8 688.9	6.57	326	11.4
8	天然林 465.26 人工林 235.16	51,637 27,661	936.7 523.5	2.09	307	5.1	1,515.90 479.39	102,142 31,972	2,781.4 871.2	0.85	58	1.6
9	天然林 830.34 人工林 630.11	115,744 82,273	1,430.7 1,089.9	0.02	2		5,075.69 287.91	383,866 22,392	8,251.8 478.4			
10	天然林 1,550.90 人工林 586.92	229,764 85,158	2,116.4 802.2				4,442.07 35.67	367,244 2,911	6,511.6 51.7	1.37	96	1.7
11	天然林 2,684.49 人工林 1,605.95	437,046 251,556	3,232.4 1,889.4	0.86	131	0.9	4,305.08 40.14	396,419 3,587	5,578.2 50.7	1.23	107	1.4
12	天然林 6,648.17 人工林 2,449.82	1,088,268 397,828	6,173.0 2,280.0	0.47	93	0.5	5,732.26 47.13	561,652 4,314	6,322.0 49.5	21.11	2,102	24.3
13	天然林 15,130.02 人工林 1,119.83	2,667,294 176,617	11,369.4 807.2	0.42	77	0.4	7,816.40 38.22	819,827 3,580	10,330.0 45.4	79.58	8,408	106.7
14	天然林 12,456.11 人工林 312.88	2,227,165 48,730	7,682.0 180.2	0.20	41	0.1	11,657.06 58.34	1,314,192 5,953	11,115.2 50.4	170.75	18,566	156.9
15	天然林 7,355.67 人工林 35.99	1,292,178 6,366	3,475.7 16.4				5,455.81 43.04	635,741 4,820	4,099.6 31.7	138.58	16,073	102.9
16	天然林 5,122.58 人工林 26.63	901,992 3,899	2,420.4 11.1	0.55	90	0.2	2,938.78 4.20	336,859 468	2,178.5 3.0	79.09	8,951	57.2
17	天然林 4,577.47 人工林 30.91	807,280 5,799	2,146.1 15.3	0.87	122	0.4	1,674.65 1.49	192,855 168	1,241.2 1.2	37.19	3,945	25.0
18	天然林 4,321.93 人工林 35.27	749,512 5,150	1,985.2 15.8	0.02	4		760.75 2.58	86,969 263	561.8 1.8	5.95	666	4.2
19	天然林 5,166.56 人工林 10.59	847,386 1,955	2,267.4 4.9	0.03	6		422.57 1.43	47,687 147	304.0 1.0	4.38	513	3.4
20	天然林 14,943.54 人工林 31.38	2,223,428 4,628	6,038.5 13.1	1.07	166	0.4	439.24 6.66	47,485 634	307.5 4.0	4.03	453	3.1
無 立 木 地	竹林面積	竹林蓄積	更新困難地	未立木地								
	伐採跡地計	ス ギ	ヒ ノ キ	マ ツ	その他針葉樹	ク ス ギ	アバマキ	ク リ	ブ ナ	ザ ツ		

2 森林の現況 (1) 齢級別森林資源表

ア 瀬戸内森林計画区

(7) 総 数 (その3)

単位 面積：ha, 材積：m³, 成長量：m³, 竹束

	ア ベ マ キ			ク リ			ブ ナ			そ の 他 広		
	面積	材積	成長量	面積	材積	成長量	面積	材積	成長量	面積	材積	成長量
総 数												
立木地合計	7.90	362	9.7	7.57	729	8.4	0.62	65	0.4	55,129.62	5,397,853	64,772.7
天然林合計	6.85	246	8.3	1.80	181	2.2	0.62	65	0.4	53,060.41	5,275,678	61,187.7
人工林合計	1.05	116	1.4	5.77	548	6.2				2,069.21	122,175	3,585.0
1	天然林									174.25		
	人工林									1.12		
2	天然林									43.54		
	人工林											
3	天然林									45.64	527	56.8
	人工林									6.61	85	9.5
4	天然林									403.87	9,035	716.3
	人工林									121.34	2,742	213.7
5	天然林									123.57	3,798	230.2
	人工林									293.39	9,261	562.7
6	天然林									184.60	7,925	334.5
	人工林									348.71	15,455	657.2
7	天然林	6.60	226	8.0						395.46	21,659	758.4
	人工林									292.00	16,339	569.8
8	天然林									1,515.05	102,084	2,779.8
	人工林				0.10	7	0.2			446.76	29,785	811.9
9	天然林									5,075.69	383,866	8,251.8
	人工林									287.37	22,349	477.5
10	天然林	0.15	12	0.2						4,440.55	367,136	6,509.7
	人工林				0.41	36	0.6			35.26	2,875	51.1
11	天然林				0.46	44	0.6			4,303.39	396,268	5,576.2
	人工林				1.41	98	1.2			38.73	3,489	49.5
12	天然林				1.34	137	1.6			5,709.81	559,413	6,296.1
	人工林				0.58	59	0.7			46.55	4,255	48.8
13	天然林									7,736.82	811,419	10,223.3
	人工林	0.85	92	1.2	1.91	186	2.5			35.21	3,275	41.4
14	天然林	0.10	8	0.1						11,486.21	1,295,618	10,958.2
	人工林	0.20	24	0.2	0.26	30	0.2			57.86	5,897	50.0
15	天然林									5,317.23	619,668	3,996.7
	人工林									43.04	4,820	31.7
16	天然林						0.12	14	0.1	2,859.57	327,894	2,121.2
	人工林									4.20	468	3.0
17	天然林									1,637.46	188,910	1,216.2
	人工林				0.05	6				1.44	162	1.2
18	天然林						0.16	19	0.1	754.64	86,284	557.5
	人工林				0.65	78	0.5			1.93	185	1.3
19	天然林									418.19	47,174	300.6
	人工林				0.40	48	0.3			1.03	99	0.7
20	天然林						0.34	32	0.2	434.87	47,000	304.2
	人工林									6.66	634	4.0
無 立 木 地	竹林面積	竹林蓄積	更新困難地	未立木地								
	伐採跡地計	スギ	ヒノキ	マツ	その他針葉樹	クヌギ	アベマキ	ク リ	ブ ナ	ザ ツ		

2 森林の現況 (1) 齢級別森林資源表

ア 瀬戸内森林計画区

(4) 育成複層林 (その1)

単位 面積：ha, 材積：m³, 成長量：m³, 竹束

	総 数			針 葉 樹 総 数			ス ギ			ヒ ノ キ			
	面 積	材 積	成 長 量	面 積	材 積	成 長 量	面 積	材 積	成 長 量	面 積	材 積	成 長 量	
総 数	4,121.74	707,964	3,216.2										
立木地合計	4,121.74	707,964	3,216.2	3,964.34	693,271	3,063.5	0.93	245	1.5	49.39	6,290	149.1	
天然林合計	3,278.02	595,899	2,525.5	3,266.32	594,958	2,508.2							
人工林合計	843.72	112,065	690.7	698.02	98,313	555.3	0.93	245	1.5	49.39	6,290	149.1	
1	天然林	1.23			1.23								
	人工林												
2	天然林												
	人工林												
3	天然林												
	人工林												
4	天然林	1.80	89	6.5	1.08	72	5.1						
	人工林												
5	天然林	3.90	310	14.7	2.90	276	12.7						
	人工林	5.15	216	21.0	5.15	216	21.0			5.15	216	21.0	
6	天然林	0.04	2	0.2	0.04	2	0.2			0.04	2	0.2	
	人工林												
7	天然林	1.50	187	4.4	1.21	170	3.8						
	人工林	24.68	2,381	107.4	24.68	2,381	107.4			24.68	2,381	107.4	
8	天然林	3.98	300	7.4	0.51	64	1.0						
	人工林	3.33	299	7.5	0.70	120	2.5			0.40	77	1.8	
9	天然林	20.34	3,264	37.3	20.34	3,264	37.3						
	人工林	29.59	2,303	32.1	27.61	2,191	29.6			0.20	41	0.7	
10	天然林	57.68	9,670	84.5	57.18	9,626	83.7						
	人工林	28.74	3,629	38.7	21.03	3,032	28.0	0.33	94	0.9	6.37	1,002	10.3
11	天然林	247.90	42,053	304.7	246.74	41,942	303.1						
	人工林	23.94	3,857	29.1	21.67	3,667	26.3			0.10	21	0.1	
12	天然林	543.26	96,985	506.8	540.71	96,725	503.8						
	人工林	154.24	19,485	121.5	130.70	17,476	98.6			0.29	47	0.2	
13	天然林	1,192.98	221,263	919.6	1,192.98	221,263	919.6						
	人工林	205.07	27,805	134.5	181.34	25,742	108.6	0.07	18	0.1	9.09	1,969	5.9
14	天然林	472.12	89,087	294.3	471.62	89,029	293.8						
	人工林	168.17	21,432	99.9	120.92	16,619	59.3	0.53	133	0.5	1.46	214	0.6
15	天然林	300.83	54,990	143.7	300.83	54,990	143.7						
	人工林	60.30	8,914	33.5	35.61	6,290	16.2						
16	天然林	114.27	20,625	53.2	114.25	20,623	53.2						
	人工林	21.75	3,067	9.5	19.03	2,768	7.6						
17	天然林	87.62	16,676	43.0	87.62	16,676	43.0						
	人工林	33.16	6,157	16.9	32.19	6,051	16.1			1.35	267	0.8	
18	天然林	77.88	14,331	36.9	77.88	14,331	36.9						
	人工林	36.58	5,261	16.6	35.27	5,150	15.8						
19	天然林	52.38	9,401	25.2	51.41	9,289	24.5						
	人工林	10.86	1,966	5.1	10.50	1,936	4.9						
20	天然林	98.35	16,668	43.3	97.83	16,618	43.0						
	人工林	38.12	5,291	17.2	31.58	4,672	13.2			0.26	53	0.1	
無 立 木 地	竹林面積	竹林蓄積	更新困難地	未立木地									
	伐採跡地計	ス ギ	ヒ ノ キ	マ ツ	その他針葉樹	クヌギ	アバマキ	ク リ	ブ ナ	ザ ツ			

2 森林の現況 (1) 齢級別森林資源表

ア 瀬戸内森林計画区

(イ) 育成複層林 (その2)

単位 面積：ha，材積：m³，成長量：m³，竹束

	マ ツ			そ の 他 針			広 葉 樹 総 数			ク ス ギ		
	面 積	材 積	成 長 量	面 積	材 積	成 長 量	面 積	材 積	成 長 量	面 積	材 積	成 長 量
総 数												
立木地合計	3,914.02	686,736	2,912.9				157.40	14,693	152.7			
天然林合計	3,266.32	594,958	2,508.2				11.70	941	17.3			
人工林合計	647.70	91,778	404.7				145.70	13,752	135.4			
1	天然林 人工林	1.23										
2	天然林 人工林											
3	天然林 人工林											
4	天然林 人工林	1.08	72	5.1			0.72	17	1.4			
5	天然林 人工林	2.90	276	12.7			1.00	34	2.0			
6	天然林 人工林											
7	天然林 人工林	1.21	170	3.8			0.29	17	0.6			
8	天然林 人工林	0.51 0.30	64 43	1.0 0.7			3.47 2.63	236 179	6.4 5.0			
9	天然林 人工林	20.34 27.41	3,264 2,150	37.3 28.9			1.98	112	2.5			
10	天然林 人工林	57.18 14.33	9,626 1,936	83.7 16.8			0.50 7.71	44 597	0.8 10.7			
11	天然林 人工林	246.74 21.57	41,942 3,646	303.1 26.2			1.16 2.27	111 190	1.6 2.8			
12	天然林 人工林	540.71 130.41	96,725 17,429	503.8 98.4			2.55 23.54	260 2,009	3.0 22.9			
13	天然林 人工林	1,192.98 172.18	221,263 23,755	919.6 102.6			23.73	2,063	25.9			
14	天然林 人工林	471.62 118.93	89,029 16,272	293.8 58.2			0.50 47.25	58 4,813	0.5 40.6			
15	天然林 人工林	300.83 35.61	54,990 6,290	143.7 16.2			24.69	2,624	17.3			
16	天然林 人工林	114.25 19.03	20,623 2,768	53.2 7.6			0.02 2.72	2	1.9			
17	天然林 人工林	87.62 30.84	16,676 5,784	43.0 15.3			0.97	106	0.8			
18	天然林 人工林	77.88 35.27	14,331 5,150	36.9 15.8			1.31	111	0.8			
19	天然林 人工林	51.41 10.50	9,289 1,936	24.5 4.9			0.97 0.36	112 30	0.7 0.2			
20	天然林 人工林	97.83 31.32	16,618 4,619	43.0 13.1			0.52 6.54	50 619	0.3 4.0			
無 立 木 地	竹林面積	竹林蓄積	更新困難地	未立木地								
	伐採跡地計	ス ギ	ヒ ノ キ	マ ツ	その他針葉樹	ク ス ギ	アベマキ	ク リ	ブ ナ	ザ ツ		

2 森林の現況 (1) 齢級別森林資源表

ア 瀬戸内森林計画区

(4) 育成複層林 (その3)

単位 面積：ha, 材積：m³, 成長量：m³, 竹束

	アベマキ			クリ			ブナ			その他広		
	面積	材積	成長量	面積	材積	成長量	面積	材積	成長量	面積	材積	成長量
総数												
立木地合計										157.40	14,693	152.7
天然林合計										11.70	941	17.3
人工林合計										145.70	13,752	135.4
1	天然林											
2	天然林											
3	天然林											
4	天然林									0.72	17	1.4
5	天然林									1.00	34	2.0
6	天然林											
7	天然林									0.29	17	0.6
8	天然林									3.47	236	6.4
9	天然林									2.63	179	5.0
10	天然林									1.98	112	2.5
11	天然林									0.50	44	0.8
12	天然林									7.71	597	10.7
13	天然林									1.16	111	1.6
14	天然林									2.27	190	2.8
15	天然林									2.55	260	3.0
16	天然林									23.54	2,009	22.9
17	天然林									23.73	2,063	25.9
18	天然林									0.50	58	0.5
19	天然林									47.25	4,813	40.6
20	天然林									24.69	2,624	17.3
21	天然林									0.02	2	
22	天然林									2.72	299	1.9
23	天然林									0.97	106	0.8
24	天然林									1.31	111	0.8
25	天然林									0.97	112	0.7
26	天然林									0.36	30	0.2
27	天然林									0.52	50	0.3
28	天然林									6.54	619	4.0
無立木地	竹林面積	竹林蓄積	更新困難地	未立木地								
	伐採跡地計	スギ	ヒノキ	マツ	その他針葉樹	クヌギ	アベマキ	クリ	ブナ	ザツ		

2 森林の現況 (1) 齢級別森林資源表

イ 全県

(7) 総 数 (その1)

単位 面積：ha, 材積：m³, 成長量：m³, 竹束

	総 数			針 葉 樹 総 数			ス ギ			ヒ ノ キ		
	面 積	材 積	成 長 量	面 積	材 積	成 長 量	面 積	材 積	成 長 量	面 積	材 積	成 長 量
総 数	563,079.38	104,048,658	840,790.0									
立木地合計	550,385.43	104,048,658	840,790.0	340,850.85	79,486,213	595,489.6	48,123.12	17,996,330	87,583.7	98,108.35	25,600,574	348,202.4
天然林合計	375,354.57	55,888,027	369,708.5	171,065.16	31,675,985	133,227.5	597.72	224,008	755.7			
人工林合計	175,030.86	48,160,631	471,081.5	169,785.69	47,810,228	462,262.1	47,525.40	17,772,322	86,828.0	98,108.35	25,600,574	348,202.4
1	天然林 374.72 人工林 317.06			12.72 315.48				24.39		254.57		
2	天然林 304.67 人工林 771.00			3.68 713.20				29.79		594.38		
3	天然林 419.85 人工林 689.55	6,816	783.9	61.21	1,873	269.8						
4	天然林 2,137.12 人工林 2,989.60	108,000	7,641.7	1,095.99	80,932	5,634.5						
5	天然林 1,711.02 人工林 5,822.28	179,678	7,657.4	1,364.27	165,571	6,863.8	1.10	239	9.8			
6	天然林 1,533.84 人工林 6,848.09	144,763	4,848.4	778.10	103,772	3,172.5	14.13	3,773	98.5			
7	天然林 2,596.72 人工林 8,626.23	252,220	6,713.3	981.38	145,325	3,209.1	4.46	1,355	24.6			
8	天然林 5,260.84 人工林 14,026.00	447,215	10,565.6	909.32	129,984	2,121.7	1.87	622	8.4			
9	天然林 10,316.27 人工林 17,719.73	3,312,614	67,980.3	13,318.99	3,263,660	66,659.8	1,026.49	325,613	4,457.5	11,981.34	2,900,920	61,506.4
10	天然林 15,562.00 人工林 17,518.21	1,596,962	23,983.3	2,903.65	475,048	4,247.8	18.40	6,872	56.3			
11	天然林 21,244.32 人工林 24,969.32	2,758,905	30,534.6	6,516.24	1,195,710	8,493.0	32.04	12,497	86.4			
12	天然林 39,425.28 人工林 28,350.55	5,711,684	46,739.7	16,475.40	3,082,900	16,383.4	9.21	3,441	13.5			
13	天然林 66,428.75 人工林 23,639.13	10,274,495	72,030.8	31,610.09	6,033,486	24,978.8	19.74	8,133	29.1			
14	天然林 9,661.60 人工林 40,791.46	3,208,586	9,396.0	9,392.23	3,179,712	9,167.5	5,701.93	2,206,725	6,762.1	2,257.15	721,353	1,541.7
15	天然林 2,786.47 人工林 27,656.10	924,374	2,087.3	2,546.60	896,149	1,918.8	1,561.43	618,073	1,480.5	722.73	234,010	328.0
16	天然林 1,863.34 人工林 20,802.03	629,394	1,322.6	1,767.15	618,034	1,256.9	956.25	376,557	898.0	659.78	217,212	295.8
17	天然林 2,098.21 人工林 14,678.76	700,695	1,394.1	2,054.32	695,475	1,363.3	935.20	355,817	873.3	1,003.01	319,954	439.5
18	天然林 1,826.71 人工林 11,980.83	2,490,616	8,906.4	8,529.95	1,639,032	4,144.9	10.05	4,281	9.4			
19	天然林 1,482.51 人工林 1,482.51	2,029,247	6,481.9	8,928.00	1,605,417	4,131.6	1.78	759	1.6			
20	天然林 28,468.61 人工林 3,025.27	4,648,420	14,090.7	23,266.58	3,901,177	10,090.7	373.11	137,269	302.1			
		975,873	2,060.6	2,948.22	968,798	2,023.2	1,609.39	584,681	1,469.1	1,210.88	363,592	500.6
無 立 木 地	竹林面積	竹林蓄積	更新困難地	未立木地								
	2,432.67	3,639,037	746.52	9,514.76								
	伐採跡地計	ス ギ	ヒ ノ キ	マ ツ	その他針葉樹	クヌギ	アバマキ	ク リ	ブ ナ	ザ ツ		

2 森林の現況 (1) 齢級別森林資源表

イ 全県

(7) 総数 (その2)

単位 面積：ha, 材積：m³, 成長量：m³, 竹束

	マ ツ			そ の 他 針			広 葉 樹 総 数			ク ス ギ		
	面 積	材 積	成 長 量	面 積	材 積	成 長 量	面 積	材 積	成 長 量	面 積	材 積	成 長 量
総 数												
立木地合計	193,989.22	35,738,559	159,136.0	630.16	150,750	567.5	209,534.58	24,562,445	245,300.4	1,694.55	149,653	2,481.0
天然林合計	170,315.50	31,419,019	132,380.1	151.94	32,958	91.7	204,289.41	24,212,042	236,481.0	866.46	101,167	811.4
人工林合計	23,673.72	4,319,540	26,755.9	478.22	117,792	475.8	5,245.17	350,403	8,819.4	828.09	48,486	1,669.6
1	天然林 12.72 人工林 31.95			4.57			362.00 1.58			0.11 0.10		
2	天然林 3.68 人工林 88.13			0.90			300.99 57.80			6.54 11.48		
3	天然林 61.21 人工林 59.85	1,873 1,101	269.8 169.7				358.64 64.21	4,943 1,152	514.1 113.1	2.11 40		3.9
4	天然林 1,095.99 人工林 177.73	80,932 7,260	5,634.5 644.3	1.31	117	7.7	1,041.13 457.03	27,068 913.5	2,007.2 34.54	940 68.8		
5	天然林 1,363.17 人工林 219.48	165,332 13,984	6,854.0 779.2	1.66	201	8.3	346.75 692.70	14,107 25,151	793.6 1,469.2	0.16 3.925	4 232.0	0.2
6	天然林 762.41 人工林 23.51	99,744 2,583	3,067.4 87.9	1.56 0.14	255 20	6.6 0.5	755.74 809.14	40,991 39,220	1,675.9 1,643.8	1.82 229.28	84 11,380	3.5 476.8
7	天然林 976.92 人工林 91.41	143,970 9,501	3,184.5 254.4	0.35	65	1.2	1,615.34 631.65	106,895 38,128	3,504.2 1,289.3	7.74 248.33	416 15,961	14.2 525.5
8	天然林 907.45 人工林 309.07	129,362 36,820	2,113.3 690.8	2.09	307	5.1	4,351.52 707.01	317,231 48,954	8,443.9 1,320.5	0.87 148.35	60 11,408	1.7 299.4
9	天然林 1,560.82 人工林 1,030.36	241,152 159,796	2,878.3 1,939.0	0.05 2.65	11 584	0.1 6.1	8,753.10 362.52	695,726 28,684	14,822.2 612.3	0.71 18.36	58 1,708	1.2 35.5
10	天然林 2,885.25 人工林 1,357.31	468,176 221,222	4,191.5 1,976.1	2.83	662	5.2	12,658.35 77.08	1,121,914 6,821	19,735.5 119.4	2.09 4.58	177 493	3.1 8.4
11	天然林 6,483.66 人工林 5,100.99	1,183,122 964,542	8,405.9 6,693.4	0.54 9.29	91 2,173	0.7 14.0	14,728.08 117.37	1,563,195 11,659	22,041.6 165.3	12.80 0.10	1,515 12	21.3 0.2
12	天然林 16,462.75 人工林 8,216.23	3,078,749 1,618,537	16,366.4 8,482.5	3.44 81.62	710 20,130	3.5 95.8	22,949.88 269.34	2,628,784 28,794	30,356.3 334.8	36.60 0.60	4,004 61	46.9 0.7
13	天然林 31,580.98 人工林 4,838.98	6,023,077 927,642	24,940.8 3,919.0	9.37 251.71	2,276 63,262	8.9 240.5	34,818.66 227.64	4,241,009 23,834	47,052.0 278.2	128.89 2.84	14,942 344	174.0 3.8
14	天然林 26,097.08 人工林 1,316.68	5,034,063 221,870	16,667.6 773.4	6.21 116.47	1,265 29,764	4.1 90.3	37,514.27 269.37	4,764,266 28,874	36,266.4 228.5	255.65 1.50	29,974 149	238.9 1.3
15	天然林 17,292.32 人工林 262.29	3,367,729 44,026	8,604.2 110.2	5.13 0.15	1,104 40	2.8 0.1	23,481.86 239.87	3,144,601 28,225	18,172.6 168.5	213.07 6.54	26,122 785	160.0 5.1
16	天然林 12,350.08 人工林 150.92	2,425,985 24,224	6,161.7 63.0	1.98 0.20	397 41	0.9 0.1	15,273.87 96.19	2,063,688 11,360	11,789.8 65.7	115.10 7.72	13,628 956	84.8 6.0
17	天然林 10,198.53 人工林 116.10	1,998,390 19,701	5,047.8 50.5	4.55 0.01	895 3	2.4 0.01	10,575.56 43.89	1,454,967 5,220	8,193.9 2.70	50.01 2.70	5,652 324	35.0 2.2
18	天然林 8,515.90 人工林 84.78	1,633,904 14,148	4,133.3 37.6	4.00 0.44	847 82	2.2 0.1	6,148.81 31.79	851,584 3,466	4,761.5 20.8	20.10 8.3	2,724 729	15.4 4.8
19	天然林 8,923.11 人工林 71.83	1,603,985 12,399	4,128.7 32.2	3.11	673	1.3	3,052.83 11.94	423,830 1,263	2,350.3 8.3	5.97	729	4.8
20	天然林 22,781.47 人工林 126.12	3,739,474 20,184	9,730.4 52.7	112.00 1.83	24,434 341	58.2 0.8	5,202.03 77.05	747,243 7,075	4,000.0 37.4	8.23	1,078	6.4
無 立 木 地	竹林面積	竹林蓄積	更新困難地	未立木地								
	伐採跡地計	ス ギ	ヒ ノ キ	マ ツ	その他針葉樹	ク ス ギ	アベマキ	ク リ	ブ ナ	ザ ツ		

2 森林の現況 (1) 齢級別森林資源表

イ 全県

(7) 総 数 (その3)

単位 面積：ha, 材積：m³, 成長量：m³, 竹束

	ア ベ マ キ			ク リ			ブ ナ			そ の 他 広		
	面積	材積	成長量	面積	材積	成長量	面積	材積	成長量	面積	材積	成長量
総 数												
立木地合計	141.83	16,679	121.6	158.38	19,570	194.7	238.36	32,793	185.7	207,301.46	24,343,750	242,317.4
天然林合計	127.60	14,864	108.9	78.58	10,825	82.4	231.96	32,391	169.2	202,984.81	24,052,795	235,309.1
人工林合計	14.23	1,815	12.7	79.80	8,745	112.3	6.40	402	16.5	4,316.65	290,955	7,008.3
1	天然林									361.89		
	人工林									1.48		
2	天然林									294.45		
	人工林									46.32		
3	天然林									358.64	4,943	514.1
	人工林									62.10	1,112	109.2
4	天然林									1,041.13	27,068	2,007.2
	人工林			4.06	136	9.2	0.02	1	0.1	418.41	11,446	835.4
5	天然林									346.59	14,103	793.4
	人工林			1.95	93	5.2	0.10	5	0.3	581.69	21,128	1,231.7
6	天然林									753.92	40,907	1,672.4
	人工林	0.10	6	0.2	0.95	59	2.3	6.28	396	572.53	27,379	1,148.4
7	天然林	6.60	226	8.0						1,601.00	106,253	3,482.0
	人工林				2.05	157	4.8			381.27	22,010	759.0
8	天然林	0.68	46	1.2						0.31	21	0.6
	人工林				0.10	7	0.2			558.56	37,539	1,020.9
9	天然林									8,752.39	695,668	14,821.0
	人工林				0.26	20	0.4			343.90	26,956	576.4
10	天然林	0.15	12	0.2						12,656.11	1,121,725	19,732.2
	人工林				1.28	112	1.8			71.22	6,216	109.2
11	天然林	1.00	111	1.6	1.24	140	1.9			14,713.04	1,561,429	22,016.8
	人工林				14.68	1,570	22.4			102.59	10,077	142.7
12	天然林	0.62	62	0.8	1.66	167	1.9			22,911.00	2,624,551	30,306.7
	人工林	0.04	4		23.74	2,885	34.0			244.96	25,844	300.1
13	天然林	10.77	1,298	14.2	34.31	4,756	47.3	0.36	50	34,644.33	4,219,963	46,816.0
	人工林	0.85	92	1.2	16.94	1,994	21.8			207.01	21,404	251.4
14	天然林	17.94	2,294	17.1	1.75	200	1.5	0.06	7	37,238.87	4,731,791	36,008.8
	人工林	3.14	364	3.2	5.61	700	4.6			259.12	27,661	219.4
15	天然林	13.39	1,624	9.9	1.56	177	1.2	2.31	351	23,251.53	3,116,327	17,999.7
	人工林	8.77	1,155	6.9	3.48	449	2.3			221.08	25,836	154.2
16	天然林	22.66	2,680	16.3	0.70	90	0.5	0.12	14	15,135.29	2,047,276	11,688.1
	人工林				0.80	98	0.6			87.67	10,306	59.1
17	天然林	23.76	2,892	16.7	2.79	313	1.6	11.92	1,811	10,487.08	1,444,299	8,131.2
	人工林	0.53	81	0.5	1.84	208	1.0			38.82	4,607	27.1
18	天然林	15.39	1,888	11.9	6.94	881	5.1	0.16	19	6,106.22	846,072	4,729.0
	人工林	0.73	105	0.6	0.89	112	0.7			30.17	3,249	19.5
19	天然林	10.27	1,200	7.8	2.69	365	1.9			3,033.90	421,536	2,335.8
	人工林	0.07	8	0.1	1.07	134	0.9			10.80	1,121	7.3
20	天然林	4.37	531	3.2	24.94	3,736	19.5	216.72	30,118	4,947.77	711,780	3,814.3
	人工林				0.10	11	0.1			76.95	7,064	37.3
無 立 木 地	竹林面積	竹林蓄積	更新困難地	未立木地								
	伐採跡地計	スギ	ヒノキ	マツ	その他針葉樹	クヌギ	アベマキ	ク リ	ブ ナ	ザ ツ		

2 森林の現況 (1) 齢級別森林資源表

イ 全県

(4) 育成複層林 (その1)

単位 面積：ha, 材積：m³, 成長量：m³, 竹束

	総 数			針 葉 樹 総 数			ス ギ			ヒ ノ キ		
	面 積	材 積	成 長 量	面 積	材 積	成 長 量	面 積	材 積	成 長 量	面 積	材 積	成 長 量
総 数	12,496.25	2,127,590	9,677.8									
立木地合計	12,496.25	2,127,590	9,677.8	10,904.87	1,964,526	8,105.8	227.07	76,101	328.7	214.80	48,595	428.6
天然林合計	8,432.68	1,483,246	6,339.5	7,666.02	1,397,934	5,494.9						
人工林合計	4,063.57	644,344	3,338.3	3,238.85	566,592	2,610.9	227.07	76,101	328.7	214.80	48,595	428.6
1	天然林	1.23		1.23								
	人工林											
2	天然林											
	人工林											
3	天然林											
	人工林											
4	天然林	1.91	96	7.0	1.19	79						
	人工林	1.59	83	9.2	1.59	83				1.59	83	9.2
5	天然林	4.64	335	16.2	2.90	276						
	人工林	14.37	1,103	83.1	14.37	1,103	0.12	26	1.1	14.25	1,077	82.0
6	天然林	1.37	86	3.4	0.21	25						
	人工林	9.09	1,476	43.6	8.11	1,431	5.01	1,070	27.9	0.98	114	5.7
7	天然林	11.42	1,087	30.0	3.35	471						
	人工林	32.21	3,515	136.5	31.37	3,467				26.62	2,734	119.0
8	天然林	5.94	464	10.8	1.07	152						
	人工林	12.41	1,232	31.0	5.35	752				3.59	489	13.5
9	天然林	51.33	6,707	94.7	29.52	4,787						
	人工林	73.24	9,645	123.5	58.68	8,579	0.49	82	1.1	2.57	514	8.1
10	天然林	105.69	17,028	155.5	95.80	16,207						
	人工林	86.00	15,047	145.1	66.45	13,561	0.50	128	1.2	25.45	6,798	61.8
11	天然林	497.04	81,705	623.2	445.11	76,643						
	人工林	191.73	35,557	257.4	170.35	33,828	27.16	8,437	60.4	24.49	5,602	35.7
12	天然林	1,252.29	220,555	1,188.2	1,172.81	212,120						
	人工林	951.45	166,547	909.2	799.29	151,487	77.68	29,568	116.1	33.74	10,279	47.4
13	天然林	2,564.30	453,580	2,051.1	2,350.12	429,938						
	人工林	889.97	138,768	661.5	765.17	127,602	60.39	19,604	74.4	37.97	9,164	28.2
14	天然林	1,465.17	261,268	954.7	1,284.95	239,882						
	人工林	638.10	90,435	388.2	450.03	72,305	20.56	6,180	21.2	9.25	2,354	4.9
15	天然林	839.03	153,829	424.6	772.02	145,803						
	人工林	392.26	58,422	193.4	267.03	45,588	7.02	2,001	4.4	0.53	152	0.2
16	天然林	608.53	107,217	291.3	562.87	101,874						
	人工林	192.67	28,142	87.4	146.06	23,854	1.15	390	0.9	1.87	447	0.4
17	天然林	392.05	68,835	191.9	347.16	63,398						
	人工林	152.07	26,449	72.5	131.97	24,497	8.61	2,846	6.5	7.71	2,066	3.3
18	天然林	231.76	40,902	111.9	213.69	38,803						
	人工林	109.24	17,017	51.4	88.68	15,090	1.44	374	1.1	2.54	619	0.8
19	天然林	150.53	26,658	71.5	143.13	25,850						
	人工林	100.33	19,254	47.7	92.20	18,461	6.62	2,053	4.7	13.92	4,049	5.6
20	天然林	248.45	42,894	113.5	238.89	41,626						
	人工林	216.84	31,652	97.6	142.15	24,904	10.32	3,342	7.7	7.73	2,054	2.8
無 立 木 地	竹林面積	竹林蓄積	更新困難地	未立木地								
	伐採跡地計	ス ギ	ヒ ノ キ	マ ツ	その他針葉樹	クヌギ	アバマキ	ク リ	ブ ナ	ザ ツ		

2 森林の現況 (1) 齢級別森林資源表

イ 全県

(イ) 育成複層林 (その2)

単位 面積：ha，材積：m³，成長量：m³，竹束

	マ ツ			そ の 他 針			広 葉 樹 総 数			ク ス ギ		
	面 積	材 積	成 長 量	面 積	材 積	成 長 量	面 積	材 積	成 長 量	面 積	材 積	成 長 量
総 数												
立木地合計	10,460.61	1,839,398	7,347.5	2.39	432	1.0	1,591.38	163,064	1,572.0			
天然林合計	7,666.02	1,397,934	5,494.9				766.66	85,312	844.6			
人工林合計	2,794.59	441,464	1,852.6	2.39	432	1.0	824.72	77,752	727.4			
1	天然林 人工林	1.23										
2	天然林 人工林											
3	天然林 人工林											
4	天然林 人工林	1.19	79	5.6			0.72	17	1.4			
5	天然林 人工林	2.90	276	12.7			1.74	59	3.5			
6	天然林 人工林	0.21	25	0.8			1.16	61	2.6			
7	天然林 人工林	2.12	247	8.1			0.98	45	1.9			
8	天然林 人工林	3.35	471	10.7			8.07	616	19.3			
9	天然林 人工林	4.75	733	15.9			0.84	48	1.6			
10	天然林 人工林	1.07	152	2.4			4.87	312	8.4			
11	天然林 人工林	1.76	263	4.2			7.06	480	13.3			
12	天然林 人工林	29.52	4,787	54.8			21.81	1,920	39.9			
13	天然林 人工林	55.62	7,983	91.1			14.56	1,066	23.2			
14	天然林 人工林	95.80	16,207	140.8			9.89	821	14.7			
15	天然林 人工林	40.50	6,635	55.7			19.55	1,486	26.4			
16	天然林 人工林	445.11	76,643	551.7			51.93	5,062	71.5			
17	天然林 人工林	118.70	19,789	136.7			21.38	1,729	24.6			
18	天然林 人工林	1,172.81	212,120	1,090.6			79.48	8,435	97.6			
19	天然林 人工林	687.70	111,620	571.7	0.17	20	0.1	152.16	173.9			
20	天然林 人工林	2,350.12	429,938	1,774.0			214.18	23,642	277.1			
21	天然林 人工林	666.81	98,834	419.1			124.80	11,166	139.8			
22	天然林 人工林	1,284.95	239,882	786.0			180.22	21,386	168.7			
23	天然林 人工林	420.22	63,771	211.7			188.07	18,130	150.4			
24	天然林 人工林	772.02	145,803	374.1			67.01	8,026	50.5			
25	天然林 人工林	259.48	43,435	108.8			125.23	12,834	80.0			
26	天然林 人工林	562.87	101,874	259.5			45.66	5,343	31.8			
27	天然林 人工林	143.01	23,011	59.3	0.03	6	46.61	4,288	26.8			
28	天然林 人工林	347.16	63,398	159.6			44.89	5,437	32.3			
29	天然林 人工林	115.65	19,585	50.3			20.10	1,952	12.4			
30	天然林 人工林	213.69	38,803	99.0			18.07	2,099	12.9			
31	天然林 人工林	84.34	14,032	37.4	0.36	65	0.1	20.56	12.0			
32	天然林 人工林	143.13	25,850	66.1			7.40	808	5.4			
33	天然林 人工林	71.66	12,359	32.2			8.13	793	5.2			
34	天然林 人工林	238.89	41,626	106.5			9.56	1,268	7.0			
35	天然林 人工林	122.27	19,167	50.4	1.83	341	0.8	74.69	35.9			
無 立 木 地	竹林面積	竹林蓄積	更新困難地	未立木地								
	伐採跡地計	ス ギ	ヒ ノ キ	マ ツ	その他針葉樹	ク ス ギ	アベマキ	ク リ	ブ ナ	ザ ツ		

2 森林の現況 (1) 齢級別森林資源表

イ 全県

(4) 育成複層林 (その3)

単位 面積：ha, 材積：m³, 成長量：m³, 竹束

	アベマキ			クリ			ブナ			その他広		
	面積	材積	成長量	面積	材積	成長量	面積	材積	成長量	面積	材積	成長量
総数												
立木地合計				30.09	4,213	41.4				1,561.29	158,851	1,530.6
天然林合計				30.09	4,213	41.4				736.57	81,099	803.2
人工林合計										824.72	77,752	727.4
1	天然林											
	人工林											
2	天然林											
	人工林											
3	天然林											
	人工林											
4	天然林									0.72	17	1.4
	人工林											
5	天然林									1.74	59	3.5
	人工林											
6	天然林									1.16	61	2.6
	人工林									0.98	45	1.9
7	天然林									8.07	616	19.3
	人工林									0.84	48	1.6
8	天然林									4.87	312	8.4
	人工林									7.06	480	13.3
9	天然林									21.81	1,920	39.9
	人工林									14.56	1,066	23.2
10	天然林									9.89	821	14.7
	人工林									19.55	1,486	26.4
11	天然林									51.93	5,062	71.5
	人工林									21.38	1,729	24.6
12	天然林									79.48	8,435	97.6
	人工林									152.16	15,060	173.9
13	天然林			30.09	4,213	41.4				184.09	19,429	235.7
	人工林									124.80	11,166	139.8
14	天然林									180.22	21,386	168.7
	人工林									188.07	18,130	150.4
15	天然林									67.01	8,026	50.5
	人工林									125.23	12,834	80.0
16	天然林									45.66	5,343	31.8
	人工林									46.61	4,288	26.8
17	天然林									44.89	5,437	32.3
	人工林									20.10	1,952	12.4
18	天然林									18.07	2,099	12.9
	人工林									20.56	1,927	12.0
19	天然林									7.40	808	5.4
	人工林									8.13	793	5.2
20	天然林									9.56	1,268	7.0
	人工林									74.69	6,748	35.9
無立木地	竹林面積	竹林蓄積	更新困難地	未立木地								
	伐採跡地計	スギ	ヒノキ	マツ	その他針葉樹	クヌギ	アベマキ	クリ	ブナ	ザツ		

(2) 制限林普通林別森林資源表

(瀬戸内森林計画区)

区分	総数	立 木 地												
		総 数			人 工 林						地			
		総 数	針葉樹	広葉樹	総 数			育 成 単 層 林			育 成 複 層 林			
					総 数	針葉樹	広葉樹	総 数	針葉樹	広葉樹	総 数	針葉樹	広葉樹	
総 数	面積	163,798.53	159,216.44	103,337.60	55,878.84	23,329.51	21,077.74	2,251.77	22,485.79	20,379.72	2,106.07	843.72	698.02	145.70
	材積	22,818,143	22,818,143	17,350,079	5,468,064	3,751,772	3,620,146	131,626	3,639,707	3,521,833	117,874	112,065	98,313	13,752
	成長量	176,421.1	176,421.1	110,796.1	65,625.0	59,764.2	55,837.8	3,926.4	59,073.5	55,282.5	3,791.0	690.7	555.3	135.4
制限林	面積	56,132.82	55,088.45	37,484.41	17,604.04	10,484.62	8,835.47	1,649.15	9,744.36	8,229.25	1,515.11	740.26	606.22	134.04
	材積	7,569,082	7,569,082	5,929,816	1,639,266	1,380,572	1,288,343	92,229	1,282,659	1,203,244	79,415	97,913	85,099	12,814
	成長量	61,818.5	61,818.5	39,978.7	21,839.8	24,432.8	21,578.5	2,854.3	23,869.4	21,133.8	2,735.6	563.4	444.7	118.7
普通林	面積	107,665.71	104,127.99	65,853.19	38,274.80	12,844.89	12,242.27	602.62	12,741.43	12,150.47	590.96	103.46	91.80	11.66
	材積	15,249,061	15,249,061	11,420,263	3,828,798	2,371,200	2,331,803	39,397	2,357,048	2,318,589	38,459	14,152	13,214	938
	成長量	114,602.6	114,602.6	70,817.4	43,785.2	35,331.4	34,259.3	1,072.1	35,204.1	34,148.7	1,055.4	127.3	110.6	16.7

単位 面積：ha 材積：立木はm³，立竹は束

区分	総数	立 木 地											竹 林	無立木地	
		天 然 林			育 成 単 層 林			育 成 複 層 林			天 然 生 林				
		総 数	針葉樹	広葉樹	総 数	針葉樹	広葉樹	総 数	針葉樹	広葉樹	総 数	針葉樹			広葉樹
総 数	面積	135,886.93	82,259.86	53,627.07	564.24	564.24	3,278.02	3,266.32	11.70	132,044.67	78,993.54	53,051.13	1,534.21	3,047.88	
	材積	19,066,371	13,729,933	5,336,438	60,514	60,514	595,899	594,958	941	18,409,958	13,134,975	5,274,983	2,185,396		
	成長量	116,656.9	54,958.3	61,698.6	508.3	508.3	2,525.5	2,508.2	17.3	113,623.1	52,450.1	61,173.0			
制限林	面積	44,603.83	28,648.94	15,954.89	121.49	121.49	1,273.31	1,270.00	3.31	43,209.03	27,378.94	15,830.09	170.34	874.03	
	材積	6,188,510	4,641,473	1,547,037	13,126	13,126	228,141	227,918	223	5,947,243	4,413,555	1,533,688	235,522		
	成長量	37,385.7	18,400.2	18,985.5	104.9	104.9	978.9	974.4	4.5	36,301.9	17,425.8	18,876.1			
普通林	面積	91,283.10	53,610.92	37,672.18	442.75	442.75	2,004.71	1,996.32	8.39	88,835.64	51,614.60	37,221.04	1,363.87	2,173.85	
	材積	12,877,861	9,088,460	3,789,401	47,388	47,388	367,758	367,040	718	12,462,715	8,721,420	3,741,295	1,949,874		
	成長量	79,271.2	36,558.1	42,713.1	403.4	403.4	1,546.6	1,533.8	12.8	77,321.2	35,024.3	42,296.9			

(3) 市町村別森林資源表
 (その1-1)
 (瀬戸内森林計画区)

単位 面積：ha 材積：立木はm³，立竹は束

区 分	総 数	立 木 地													
		総 数				人			工			林			
		総 数				総 数			育 成 単 層 林			育 成 複 層 林			
		総 数	針葉樹	広葉樹	総 数	針葉樹	広葉樹	総 数	針葉樹	広葉樹	総 数	針葉樹	広葉樹		
総 数	面積	163,798.53	159,216.44	103,337.60	55,878.84	23,329.51	21,077.74	2,251.77	22,485.79	20,379.72	2,106.07	843.72	698.02	145.70	
	材積	22,818,143	22,818,143	17,350,079	5,468,064	3,751,772	3,620,146	131,626	3,639,707	3,521,833	117,874	112,065	98,313	13,752	
市	(呉)	面積	6,243.88	5,977.27	2,410.07	3,567.20	531.31	445.59	85.72	523.60	445.59	78.01	7.71	0.00	7.71
		材積	633,436	633,436	301,898	331,538	74,268	69,665	4,603	73,718	69,665	4,053	550	0	550
	(音戸)	面積	790.07	753.16	278.12	475.04	5.13	3.74	1.39	5.13	3.74	1.39	0.00	0.00	0.00
		材積	83,868	83,868	34,681	49,187	618	555	63	618	555	63	0	0	0
	(倉橋)	面積	3,301.34	3,128.02	1,154.14	1,973.88	117.26	54.75	62.51	117.26	54.75	62.51	0.00	0.00	0.00
		材積	281,643	281,643	121,393	160,250	9,851	6,525	3,326	9,851	6,525	3,326	0	0	0
	(下蒲刈)	面積	395.08	366.97	202.90	164.07	14.10	6.27	7.83	14.10	6.27	7.83	0.00	0.00	0.00
		材積	45,177	45,177	26,776	18,401	1,680	1,233	447	1,680	1,233	447	0	0	0
	(蒲刈)	面積	942.05	800.91	244.59	556.32	15.16	15.08	0.08	15.16	15.08	0.08	0.00	0.00	0.00
		材積	91,487	91,487	29,730	61,757	3,277	3,267	10	3,277	3,267	10	0	0	0
	(安浦)	面積	3,488.15	3,428.88	1,752.17	1,676.71	427.46	325.94	101.52	427.46	325.94	101.52	0.00	0.00	0.00
		材積	369,526	369,526	214,357	155,169	47,756	42,729	5,027	47,756	42,729	5,027	0	0	0
	(川尻)	面積	1,034.25	1,010.42	512.82	497.60	254.06	182.03	72.03	254.06	182.03	72.03	0.00	0.00	0.00
		材積	104,753	104,753	60,916	43,837	25,948	22,186	3,762	25,948	22,186	3,762	0	0	0
	(豊浜)	面積	534.14	530.54	25.29	472.38	51.57	11.43	7.27	51.57	27.38	24.19	0.00	0.00	0.00
		材積	55,362	55,362	3,565	49,731	4,558	1,980	512	4,558	3,275	1,283	0	0	0
	(豊)	面積	375.21	374.48	32.91	374.44	18.70	27.38	24.19	18.70	11.43	7.27	0.00	0.00	0.00
		材積	39,486	39,486	3,922	37,630	2,492	3,275	1,283	2,492	1,980	512	0	0	0
	小計	面積	17,104.17	16,370.65	6,613.01	9,757.64	1,434.75	1,072.21	362.54	1,427.04	1,072.21	354.83	7.71	0.00	7.71
		材積	1,704,738	1,704,738	797,238	907,500	170,448	151,415	19,033	169,898	151,415	18,483	550	0	550
竹原市	(竹原)	面積	7,668.02	7,141.94	3,880.44	3,261.50	1,104.07	918.30	185.77	1,073.35	887.58	185.77	30.72	30.72	0.00
		材積	874,310	874,310	528,734	345,576	141,135	132,376	8,759	138,353	129,594	8,759	2,782	2,782	0
	小計	面積	7,668.02	7,141.94	3,880.44	3,261.50	1,104.07	918.30	185.77	1,073.35	887.58	185.77	30.72	30.72	0.00
材積	874,310	874,310	528,734	345,576	141,135	132,376	8,759	138,353	129,594	8,759	2,782	2,782	0		
三原市	(三原)	面積	11,643.15	11,488.20	6,003.77	5,484.43	1,033.35	865.15	168.20	963.58	816.57	147.01	69.77	48.58	21.19
		材積	1,677,284	1,677,284	1,110,103	567,181	182,913	172,114	10,799	170,732	162,271	8,461	12,181	9,843	2,338
	(大和)	面積	8,389.39	8,313.17	8,205.65	107.52	1,129.85	1,121.12	8.73	1,106.94	1,098.21	8.73	22.91	22.91	0.00
		材積	1,541,109	1,541,109	1,532,301	8,808	170,980	170,463	517	167,724	167,207	517	3,256	3,256	0
	(本郷)	面積	4,006.58	3,949.10	2,328.77	1,620.33	667.83	582.92	84.91	662.51	577.60	84.91	5.32	5.32	0.00
		材積	544,837	544,837	388,132	156,705	77,923	73,354	4,569	77,295	72,726	4,569	628	628	0
	(久井)	面積	3,705.31	3,604.21	3,129.41	474.80	573.37	555.61	17.76	566.05	548.29	17.76	7.32	7.32	0.00
		材積	589,960	589,960	547,751	42,209	81,571	80,508	1,063	80,330	79,267	1,063	1,241	1,241	0
小計	面積	27,744.43	27,354.68	19,667.60	7,687.08	3,404.40	3,124.80	279.60	3,299.08	3,040.67	258.41	105.32	84.13	21.19	
	材積	4,353,190	4,353,190	3,578,287	774,903	513,387	496,439	16,948	496,081	481,471	14,610	17,306	14,968	2,338	

(3) 市町村別森林資源表
 (その1-2)
 (瀬戸内森林計画区)

単位 面積：ha 材積：立木はm³，立竹は束

区 分			総 数	立 木 地													
				総 数			人						工		林		
							総 数			育 成			単 層 林			育 成 複 層 林	
				総 数	針葉樹	広葉樹	総 数	針葉樹	広葉樹	総 数	針葉樹	広葉樹	総 数	針葉樹	広葉樹		
尾 道 市	(尾道)	面積	5,222.45	5,074.94	3,897.00	1,177.94	464.80	382.75	82.05	406.77	332.52	74.25	58.03	50.23	7.80		
		材積	590,820	590,820	477,183	113,637	44,439	39,476	4,963	38,115	33,843	4,272	6,324	5,633	691		
	(因島)	面積	1,251.96	1,211.34	710.26	501.08	114.28	27.55	86.73	114.28	27.55	86.73	0.00	0.00	0.00		
		材積	108,745	108,745	75,572	33,173	8,000	4,342	3,658	8,000	4,342	3,658	0	0	0		
	(瀬戸田)	面積	1,215.78	1,197.63	638.92	558.71	60.00	38.02	21.98	60.00	38.02	21.98	0.00	0.00	0.00		
		材積	132,240	132,240	79,383	52,857	4,647	4,066	581	4,647	4,066	581	0	0	0		
	(御調)	面積	6,160.75	5,945.04	4,786.53	1,158.51	982.88	955.53	27.35	972.50	945.37	27.13	10.38	10.16	0.22		
		材積	865,605	865,605	771,334	94,271	154,629	153,077	1,552	153,044	151,507	1,537	1,585	1,570	15		
	(向島)	面積	230.70	225.19	195.27	29.92	16.81	0.20	16.61	16.81	0.20	16.61	0.00	0.00	0.00		
		材積	20,110	20,110	18,882	1,228	405	32	373	405	32	373	0	0	0		
小計	面積	14,081.64	13,654.14	10,227.98	3,426.16	1,638.77	1,404.05	234.72	1,570.36	1,343.66	226.70	68.41	60.39	8.02			
	材積	1,717,520	1,717,520	1,422,354	295,166	212,120	200,993	11,127	204,211	193,790	10,421	7,909	7,203	706			
福 山 市	(福山)	面積	7,068.19	6,879.94	3,326.38	3,553.56	590.64	519.74	70.90	569.52	503.80	65.72	21.12	15.94	5.18		
		材積	862,863	862,863	479,636	383,227	76,891	72,070	4,821	73,784	69,559	4,225	3,107	2,511	596		
	(内海)	面積	732.88	714.35	410.17	304.18	39.55	23.52	16.03	39.55	23.52	16.03	0.00	0.00	0.00		
		材積	75,735	75,735	43,851	31,884	3,975	3,102	873	3,975	3,102	873	0	0	0		
	(沼隈)	面積	1,742.72	1,688.03	780.36	907.67	191.44	172.64	18.80	191.44	172.64	18.80	0.00	0.00	0.00		
		材積	204,750	204,750	108,821	95,929	25,448	24,265	1,183	25,448	24,265	1,183	0	0	0		
	(神辺)	面積	2,565.43	2,512.40	1,752.75	759.65	249.48	213.69	35.79	249.48	213.69	35.79	0.00	0.00	0.00		
		材積	299,172	299,172	225,003	74,169	27,406	25,715	1,691	27,406	25,715	1,691	0	0	0		
	(加茂)	面積	4,267.35	4,050.99	1,278.25	2,772.74	654.38	630.88	23.50	654.38	630.88	23.50	0.00	0.00	0.00		
		材積	582,780	582,780	287,634	295,146	166,541	164,935	1,606	166,541	164,935	1,606	0	0	0		
	(芦田)	面積	1,499.33	1,435.97	246.54	1,189.43	172.89	149.97	22.92	165.53	144.82	20.71	7.36	5.15	2.21		
		材積	154,130	154,130	31,721	122,409	19,372	17,884	1,488	18,931	17,668	1,263	441	216	225		
	(駅家)	面積	1,913.79	1,837.23	543.83	1,293.40	357.52	324.37	33.15	357.52	324.37	33.15	0.00	0.00	0.00		
		材積	246,896	246,896	116,654	130,242	78,629	76,271	2,358	78,629	76,271	2,358	0	0	0		
	(新市)	面積	2,665.52	2,599.13	1,131.77	1,467.36	611.95	581.94	30.01	611.95	581.94	30.01	0.00	0.00	0.00		
		材積	397,211	397,211	243,200	154,011	134,181	132,443	1,738	134,181	132,443	1,738	0	0	0		
小計	面積	22,455.21	21,718.04	9,470.05	12,247.99	2,867.85	2,616.75	251.10	2,839.37	2,595.66	243.71	28.48	21.09	7.39			
	材積	2,823,537	2,823,537	1,536,520	1,287,017	532,443	516,685	15,758	528,895	513,958	14,937	3,548	2,727	821			
府 中 市	(府中)	面積	4,839.67	4,632.50	2,712.47	1,920.03	1,054.48	998.75	55.73	1,053.56	998.41	55.15	0.92	0.34	0.58		
		材積	766,372	766,372	562,132	204,240	229,169	225,638	3,531	229,037	225,567	3,470	132	71	61		
	(協和)	面積	2,133.15	2,081.72	1,729.40	352.32	398.39	381.08	17.31	388.89	380.96	7.93	9.50	0.12	9.38		
		材積	396,806	396,806	362,581	34,225	95,046	93,730	1,316	94,147	93,705	442	899	25	874		
	(上下)	面積	5,901.55	5,808.47	4,137.45	1,671.02	1,596.62	1,581.92	14.70	1,590.79	1,576.29	14.50	5.83	5.63	0.20		
		材積	1,025,149	1,025,149	845,371	179,778	361,128	360,139	989	360,491	359,515	976	637	624	13		
	小計	面積	12,874.37	12,522.69	8,579.32	3,943.37	3,049.49	2,961.75	87.74	3,033.24	2,955.66	77.58	16.25	6.09	10.16		
		材積	2,188,327	2,188,327	1,770,084	418,243	685,343	679,507	5,836	683,675	678,787	4,888	1,668	720	948		

(3) 市町村別森林資源表
 (その1-3)
 (瀬戸内森林計画区)

単位 面積：ha 材積：立木はm³，立竹は束

区 分	総 数	地													
		立			木									林	
		総 数			人			工			複 層 林				
		総 数	針葉樹	広葉樹	総 数	針葉樹	広葉樹	総 数	針葉樹	広葉樹	総 数	針葉樹	広葉樹		
東 広 島 市	(西条)	面積	3,930.46	3,832.16	2,122.32	1,709.84	615.23	541.71	73.52	611.54	540.05	71.49	3.69	1.66	2.03
		材積	391,724	391,724	237,981	153,743	54,907	50,718	4,189	54,595	50,527	4,068	312	191	121
	(八本松)	面積	2,606.56	2,568.71	1,970.79	597.92	614.93	590.52	24.41	545.60	521.19	24.41	69.33	69.33	0.00
		材積	306,151	306,151	247,038	59,113	54,042	52,765	1,277	47,025	45,748	1,277	7,017	7,017	0
	(志和)	面積	3,451.56	3,405.05	2,424.59	980.46	471.55	459.02	12.53	471.27	458.74	12.53	0.28	0.28	0.00
		材積	569,755	569,755	475,103	94,652	93,522	92,839	683	93,481	92,798	683	41	41	0
	(高屋)	面積	4,084.32	3,983.52	3,193.24	790.28	403.73	386.95	16.78	402.86	386.08	16.78	0.87	0.87	0.00
		材積	618,650	618,650	549,599	69,051	74,082	73,016	1,066	73,963	72,897	1,066	119	119	0
	(黒瀬)	面積	2,748.25	2,669.73	2,133.28	536.45	274.80	250.07	24.73	269.43	249.13	20.30	5.37	0.94	4.43
		材積	308,719	308,719	267,632	41,087	24,330	23,274	1,056	23,835	23,142	693	495	132	363
	(福富)	面積	4,393.15	4,362.11	3,687.58	674.53	718.24	696.20	22.04	583.04	561.00	22.04	135.20	135.20	0.00
		材積	735,831	735,831	671,687	64,144	117,537	116,203	1,334	98,136	96,802	1,334	19,401	19,401	0
	(豊栄)	面積	5,238.57	5,189.95	4,854.89	335.06	666.57	615.95	50.62	664.77	614.15	50.62	1.80	1.80	0.00
		材積	960,261	960,261	930,413	29,848	99,009	96,522	2,487	98,609	96,122	2,487	400	400	0
	(河内)	面積	5,576.54	5,493.88	3,539.50	1,954.38	673.40	653.86	19.54	672.17	652.63	19.54	1.23	1.23	0.00
		材積	919,262	919,262	706,801	212,461	144,247	143,337	910	144,032	143,122	910	215	215	0
	(安芸津)	面積	4,523.84	4,462.12	2,402.43	2,059.69	1,132.22	998.32	133.90	1,041.93	926.61	115.32	90.29	71.71	18.58
		材積	500,288	500,288	313,668	186,620	138,686	131,296	7,390	128,839	122,960	5,879	9,847	8,336	1,511
小計	面積	36,553.25	35,967.23	26,328.62	9,638.61	5,570.67	5,192.60	378.07	5,262.61	4,909.58	353.03	308.06	283.02	25.04	
	材積	5,310,641	5,310,641	4,399,922	910,719	800,362	779,970	20,392	762,515	744,118	18,397	37,847	35,852	1,995	
江 田 島 市	(江田島)	面積	1,312.44	1,278.55	533.94	744.61	535.42	234.07	301.35	535.42	234.07	301.35	0.00	0.00	0.00
		材積	113,321	113,321	59,195	54,126	46,711	25,646	21,065	46,711	25,646	21,065	0	0	0
	(能美)	面積	607.18	557.71	185.23	372.48	6.60	6.60	0.00	6.60	6.60	0.00	0.00	0.00	0.00
		材積	56,120	56,120	23,667	32,453	718	718	0	718	718	0	0	0	0
	(沖美)	面積	1,867.62	1,614.66	591.31	1,023.35	127.13	85.30	41.83	121.30	80.12	41.18	5.83	5.18	0.65
		材積	153,986	153,986	69,153	84,833	11,884	9,391	2,493	11,299	8,861	2,438	585	530	55
	(大柿)	面積	1,263.20	1,073.22	799.45	273.77	36.61	36.61	0.00	36.61	36.61	0.00	0.00	0.00	0.00
		材積	106,578	106,578	82,631	23,947	3,876	3,876	0	3,876	3,876	0	0	0	0
小計	面積	5,050.44	4,524.14	2,109.93	2,414.21	705.76	362.58	343.18	699.93	357.40	342.53	5.83	5.18	0.65	
	材積	430,005	430,005	234,646	195,359	63,189	39,631	23,558	62,604	39,101	23,503	585	530	55	
大 崎 上 島 町	(大崎)	面積	587.88	567.02	162.84	404.18	54.02	53.33	0.69	54.02	53.33	0.69	0.00	0.00	0.00
		材積	59,437	59,437	20,609	38,828	8,784	8,725	59	8,784	8,725	59	0	0	0
	(東野)	面積	502.82	485.30	86.09	399.21	22.53	16.12	6.41	22.53	16.12	6.41	0.00	0.00	0.00
		材積	53,006	53,006	11,246	41,760	2,909	2,525	384	2,909	2,525	384	0	0	0
	(木江)	面積	373.53	351.72	94.31	257.41	26.83	23.47	3.36	26.83	23.47	3.36	0.00	0.00	0.00
		材積	36,263	36,263	11,350	24,913	3,751	3,543	208	3,751	3,543	208	0	0	0
	小計	面積	1,464.23	1,404.04	343.24	1,060.80	103.38	92.92	10.46	103.38	92.92	10.46	0.00	0.00	0.00
		材積	148,706	148,706	43,205	105,501	15,444	14,793	651	15,444	14,793	651	0	0	0

(3) 市町村別森林資源表
 (その1-4)
 (瀬戸内森林計画区)

単位 面積：ha 材積：立木はm³，立竹は束

区 分		総 数	立 木																	
			総 数			人						工			地					
			総 数	針葉樹	広葉樹	総 数			育 成			単 層 林			育 成			複 層 林		
						総 数	針葉樹	広葉樹	総 数	針葉樹	広葉樹	総 数	針葉樹	広葉樹	総 数	針葉樹	広葉樹			
世 羅 町	(甲山)	面 積	7,387.77	7,312.22	5,913.41	1,398.81	1,565.85	1,466.88	98.97	1,384.93	1,351.04	33.89	180.92	115.84	65.08					
		材 積	1,202,971	1,202,971	1,074,475	128,496	268,715	260,272	8,443	241,960	239,815	2,145	26,755	20,457	6,298					
	(世羅)	面 積	7,012.57	6,894.55	6,085.10	809.45	1,120.20	1,114.66	5.54	1,035.46	1,030.38	5.08	84.74	84.28	0.46					
		材 積	1,267,018	1,267,018	1,185,746	81,272	228,193	227,768	425	216,048	215,664	384	12,145	12,104	41					
	(世羅西)	面 積	4,402.43	4,352.12	4,118.90	233.22	764.32	750.24	14.08	757.04	742.96	14.08	7.28	7.28	0.00					
		材 積	797,180	797,180	778,868	18,312	120,993	120,297	696	120,023	119,327	696	970	970	0					
	小 計	面 積	18,802.77	18,558.89	16,117.41	2,441.48	3,450.37	3,331.78	118.59	3,177.43	3,124.38	53.05	272.94	207.40	65.54					
		材 積	3,267,169	3,267,169	3,039,089	228,080	617,901	608,337	9,564	578,031	574,806	3,225	39,870	33,531	6,339					

(3) 市町村別森林資源表
 (その2-1)
 (瀬戸内森林計画区)

単位 面積：ha 材積：立木はm³，立竹は束

区 分		木 地											竹 林	無立木地		
		立 天 然			育 成 単 層 林			育 成 複 層 林			天 然 生 林					
		総 数	針葉樹	広葉樹	総 数	針葉樹	広葉樹	総 数	針葉樹	広葉樹	総 数	針葉樹			広葉樹	
総 数	面積	135,886.93	82,259.86	53,627.07	564.24	0.00	564.24	3,278.02	3,266.32	11.70	132,044.67	78,993.54	53,051.13	1,534.21	3,047.88	
	材積	19,066,371	13,729,933	5,336,438	60,514	0	60,514	595,899	594,958	941	18,409,958	13,134,975	5,274,983	2,185,396	0	
市	(呉)	面積	5,445.96	1,964.48	3,481.48	189.28		189.28	0.00	0.00	0.00	5,256.68	1,964.48	3,292.20	103.47	163.14
		材積	559,168	232,233	326,935	20,815		20,815	0	0	0	538,353	232,233	306,120	84,910	
	(音戸)	面積	748.03	274.38	473.65	0.00		0.00	0.00	0.00	0.00	748.03	274.38	473.65	30.93	5.98
		材積	83,250	34,126	49,124	0		0	0	0	0	83,250	34,126	49,124	47,050	
	(倉橋)	面積	3,010.76	1,099.39	1,911.37	5.87		5.87	0.00	0.00	0.00	3,004.89	1,099.39	1,905.50	69.54	103.78
		材積	271,792	114,868	156,924	678		678	0	0	0	271,114	114,868	156,246	104,500	
	(下蒲刈)	面積	352.87	196.63	156.24	0.00		0.00	0.00	0.00	0.00	352.87	196.63	156.24	1.78	26.33
		材積	43,497	25,543	17,954	0		0	0	0	0	43,497	25,543	17,954	2,670	
	(蒲刈)	面積	785.75	229.51	556.24	15.55		15.55	0.00	0.00	0.00	770.20	229.51	540.69	83.17	57.97
		材積	88,210	26,463	61,747	1,846		1,846	0	0	0	86,364	26,463	59,901	125,255	
	(安浦)	面積	3,001.42	1,426.23	1,575.19	0.00		0.00	0.00	0.00	0.00	3,001.42	1,426.23	1,575.19	20.53	38.74
		材積	321,770	171,628	150,142	0		0	0	0	0	321,770	171,628	150,142	30,795	
	(川尻)	面積	756.36	330.79	425.57	0.00		0.00	0.00	0.00	0.00	756.36	330.79	425.57	10.33	13.50
		材積	78,805	38,730	40,075	0		0	0	0	0	78,805	38,730	40,075	15,495	
	(豊浜)	面積	478.97	13.86	465.11	0.00		0.00	0.00	0.00	0.00	478.97	13.86	465.11	1.45	2.15
		材積	50,804	1,585	49,219	0		0	0	0	0	50,804	1,585	49,219	0	
	(豊)	面積	355.78	5.53	350.25	4.95		4.95	0.00	0.00	0.00	350.83	5.53	345.30	0.45	0.28
		材積	36,994	647	36,347	578		578	0	0	0	36,416	647	35,769	0	
	小計	面積	14,935.90	5,540.80	9,395.10	215.65	0.00	215.65	0.00	0.00	0.00	14,720.25	5,540.80	9,179.45	321.65	411.87
		材積	1,534,290	645,823	888,467	23,917	0	23,917	0	0	0	1,510,373	645,823	864,550	410,675	0
竹原市	(竹原)	面積	6,037.87	2,962.14	3,075.73	0.05		0.05	0.00	0.00	0.00	6,037.82	2,962.14	3,075.68	317.56	208.52
		材積	733,175	396,358	336,817	6		6	0	0	0	733,169	396,358	336,811	475,490	
	小計	面積	6,037.87	2,962.14	3,075.73	0.05	0.00	0.05	0.00	0.00	0.00	6,037.82	2,962.14	3,075.68	317.56	208.52
材積	733,175	396,358	336,817	6	0	6	0	0	0	733,169	396,358	336,811	475,490	0		
三原市	(三原)	面積	10,454.85	5,138.62	5,316.23	65.17		65.17	23.82	23.82	0.00	10,365.86	5,114.80	5,251.06	28.40	126.55
		材積	1,494,371	937,989	556,382	7,683		7,683	4,621	4,621	0	1,482,067	933,368	548,699	41,706	
	(大和)	面積	7,183.32	7,084.53	98.79	0.00		0.00	1,017.98	1,016.88	1.10	6,165.34	6,067.65	97.69	5.30	70.92
		材積	1,370,129	1,361,838	8,291	0		0	189,544	189,498	46	1,180,585	1,172,340	8,245	7,950	
	(本郷)	面積	3,281.27	1,745.85	1,535.42	0.00		0.00	9.58	9.58	0.00	3,271.69	1,736.27	1,535.42	15.63	41.85
		材積	466,914	314,778	152,136	0		0	1,840	1,840	0	465,074	312,938	152,136	150	
	(久井)	面積	3,030.84	2,573.80	457.04	0.01		0.01	94.02	91.70	2.32	2,936.81	2,482.10	454.71	8.04	93.06
		材積	508,389	467,243	41,146	0		0	17,359	17,126	233	491,030	450,117	40,913	12,028	
小計	面積	23,950.28	16,542.80	7,407.48	65.18	0.00	65.18	1,145.40	1,141.98	3.42	22,739.70	15,400.82	7,338.88	57.37	332.38	
	材積	3,839,803	3,081,848	757,955	7,683	0	7,683	213,364	213,085	279	3,618,756	2,868,763	749,993	61,834	0	

(3) 市町村別森林資源表
 (その2-2)
 (瀬戸内森林計画区)

単位 面積：ha 材積：立木はm³，立竹は束

区 分			木 地											竹 林	無立木地	
			立 天			木 然						地 林				
			数			育 成 単 層 林			育 成 複 層 林			天 然 生 林				
総 数			針葉樹			広葉樹			総 数			針葉樹		広葉樹		
尾 道 市	(尾道)	面積	4,610.14	3,514.25	1,095.89	38.36		38.36	1.65	1.65	0.00	4,570.13	3,512.60	1,057.53	22.65	124.86
		材積	546,381	437,707	108,674	4,435		4,435	204	204	0	541,742	437,503	104,239	25,389	
	(因島)	面積	1,097.06	682.71	414.35	159.21		159.21	0.10	0.10	0.00	937.75	682.61	255.14	2.74	37.88
		材積	100,745	71,230	29,515	16,339		16,339	16	16	0	84,390	71,214	13,176	4,170	
	(瀬戸田)	面積	1,137.63	600.90	536.73	1.96		1.96	0.00	0.00	0.00	1,135.67	600.90	534.77	1.73	16.42
		材積	127,593	75,317	52,276	233		233	0	0	0	127,360	75,317	52,043	2,595	
	(御調)	面積	4,962.16	3,831.00	1,131.16	15.81		15.81	49.68	48.27	1.41	4,896.67	3,782.73	1,113.94	36.41	179.30
		材積	710,976	618,257	92,719	520		520	7,880	7,784	96	702,576	610,473	92,103	47,259	
	(向島)	面積	208.38	195.07	13.31	0.00		0.00	0.00	0.00	0.00	208.38	195.07	13.31	0.71	4.80
		材積	19,705	18,850	855	0		0	0	0	0	19,705	18,850	855	1,065	
小計	面積	12,015.37	8,823.93	3,191.44	215.34	0.00	215.34	51.43	50.02	1.41	11,748.60	8,773.91	2,974.69	64.24	363.26	
	材積	1,505,400	1,221,361	284,039	21,527	0	21,527	8,100	8,004	96	1,475,773	1,213,357	262,416	80,478	0	
福 山 市	(福山)	面積	6,289.30	2,806.64	3,482.66	9.86		9.86	0.00	0.00	0.00	6,279.44	2,806.64	3,472.80	60.99	127.26
		材積	785,972	407,566	378,406	1,118		1,118	0	0	0	784,854	407,566	377,288	91,296	
	(内海)	面積	674.80	386.65	288.15	42.43		42.43	0.00	0.00	0.00	632.37	386.65	245.72	6.68	11.85
		材積	71,760	40,749	31,011	4,970		4,970	0	0	0	66,790	40,749	26,041	10,020	
	(沼隈)	面積	1,496.59	607.72	888.87	8.20		8.20	0.00	0.00	0.00	1,488.39	607.72	880.67	31.97	22.72
		材積	179,302	84,556	94,746	970		970	0	0	0	178,332	84,556	93,776	44,505	
	(神辺)	面積	2,262.92	1,539.06	723.86	0.00		0.00	19.06	19.06	0.00	2,243.86	1,520.00	723.86	6.69	46.34
		材積	271,766	199,288	72,478	0		0	2,463	2,463	0	269,303	196,825	72,478	9,755	
	(加茂)	面積	3,396.61	647.37	2,749.24	0.00		0.00	1.45	1.45	0.00	3,395.16	645.92	2,749.24	37.65	178.71
		材積	416,239	122,699	293,540	0		0	294	294	0	415,945	122,405	293,540	56,419	
	(芦田)	面積	1,263.08	96.57	1,166.51	0.00		0.00	3.05	0.00	3.05	1,260.03	96.57	1,163.46	7.73	55.63
		材積	134,758	13,837	120,921	0		0	304	0	304	134,454	13,837	120,617	11,660	
	(駄家)	面積	1,479.71	219.46	1,260.25	0.00		0.00	0.00	0.00	0.00	1,479.71	219.46	1,260.25	10.57	65.99
		材積	168,267	40,383	127,884	0		0	0	0	0	168,267	40,383	127,884	16,062	
	(新市)	面積	1,987.18	549.83	1,437.35	0.30		0.30	72.50	72.50	0.00	1,914.38	477.33	1,437.05	21.74	44.65
		材積	263,030	110,757	152,273	35		35	13,935	13,935	0	249,060	96,822	152,238	30,938	
	小計	面積	18,850.19	6,853.30	11,996.89	60.79	0.00	60.79	96.06	93.01	3.05	18,693.34	6,760.29	11,933.05	184.02	553.15
		材積	2,291,094	1,019,835	1,271,259	7,093	0	7,093	16,996	16,692	304	2,267,005	1,003,143	1,263,862	270,655	0
府 中 市	(府中)	面積	3,578.02	1,713.72	1,864.30	0.12		0.12	18.91	18.91	0.00	3,558.99	1,694.81	1,864.18	100.39	106.78
		材積	537,203	336,494	200,709	10		10	3,715	3,715	0	533,478	332,779	200,699	153,204	
	(協和)	面積	1,683.33	1,348.32	335.01	0.00		0.00	11.06	9.59	1.47	1,672.27	1,338.73	333.54	9.44	41.99
		材積	301,760	268,851	32,909	0		0	2,040	1,935	105	299,720	266,916	32,804	14,165	
	(上下)	面積	4,211.85	2,555.53	1,656.32	0.00		0.00	64.29	64.29	0.00	4,147.56	2,491.24	1,656.32	9.01	84.07
		材積	664,021	485,232	178,789	0		0	11,922	11,922	0	652,099	473,310	178,789	13,810	
	小計	面積	9,473.20	5,617.57	3,855.63	0.12	0.00	0.12	94.26	92.79	1.47	9,378.82	5,524.78	3,854.04	118.84	232.84
		材積	1,502,984	1,090,577	412,407	10	0	10	17,677	17,572	105	1,485,297	1,073,005	412,292	181,179	0

(3) 市町村別森林資源表
 (その2-3)
 (瀬戸内森林計画区)

単位 面積：ha 材積：立木はm³，立竹は束

区 分			木 地											竹 林	無立木地	
			立 天			木 然						地 林				
			総 数			育 成 単 層 林			育 成 複 層 林			天 然 生 林				
			総 数	針葉樹	広葉樹	総 数	針葉樹	広葉樹	総 数	針葉樹	広葉樹					
東 広 島 市	(西条)	面積	3,216.93	1,580.61	1,636.32	0.00		0.00	69.70	69.70	0.00	3,147.23	1,510.91	1,636.32	40.74	57.56
		材積	336,817	187,263	149,554	0		0	7,967	7,967	0	328,850	179,296	149,554	62,475	
	(八本松)	面積	1,953.78	1,380.27	573.51	0.03		0.03	27.98	27.98	0.00	1,925.77	1,352.29	573.48	12.97	24.88
		材積	252,109	194,273	57,836	3		3	4,042	4,042	0	248,064	190,231	57,833	21,415	
	(志和)	面積	2,933.50	1,965.57	967.93	0.08		0.08	30.22	30.22	0.00	2,903.20	1,935.35	967.85	9.81	36.70
		材積	476,233	382,264	93,969	8		8	5,956	5,956	0	470,269	376,308	93,961	1,815	
	(高屋)	面積	3,579.79	2,806.29	773.50	0.00		0.00	57.29	57.29	0.00	3,522.50	2,749.00	773.50	51.07	49.73
		材積	544,568	476,583	67,985	0		0	9,276	9,276	0	535,292	467,307	67,985	86,600	
	(黒瀬)	面積	2,394.93	1,883.21	511.72	0.00		0.00	0.88	0.88	0.00	2,394.05	1,882.33	511.72	19.98	58.54
		材積	284,389	244,358	40,031	0		0	122	122	0	284,267	244,236	40,031	29,970	
	(福富)	面積	3,643.87	2,991.38	652.49	0.00		0.00	65.73	63.67	2.06	3,578.14	2,927.71	650.43	13.88	17.16
		材積	618,294	555,484	62,810	0		0	11,089	10,949	140	607,205	544,535	62,670	20,820	
	(豊栄)	面積	4,523.38	4,238.94	284.44	0.00		0.00	140.69	140.69	0.00	4,382.69	4,098.25	284.44	8.22	40.40
		材積	861,252	833,891	27,361	0		0	27,617	27,617	0	833,635	806,274	27,361	75	
	(河内)	面積	4,820.48	2,885.64	1,934.84	0.00		0.00	30.32	30.32	0.00	4,790.16	2,855.32	1,934.84	30.26	52.40
		材積	775,015	563,464	211,551	0		0	5,612	5,612	0	769,403	557,852	211,551	46,485	
	(安芸津)	面積	3,329.90	1,404.11	1,925.79	0.00		0.00	0.00	0.00	0.00	3,329.90	1,404.11	1,925.79	25.47	36.25
		材積	361,602	182,372	179,230	0		0	0	0	0	361,602	182,372	179,230	38,028	
小計	面積	30,396.56	21,136.02	9,260.54	0.11	0.00	0.11	422.81	420.75	2.06	29,973.64	20,715.27	9,258.37	212.40	373.62	
	材積	4,510,279	3,619,952	890,327	11	0	11	71,681	71,541	140	4,438,587	3,548,411	890,176	307,683	0	
江 田 島 市	(江田島)	面積	743.13	299.87	443.26	0.00		0.00	0.00	0.00	0.00	743.13	299.87	443.26	11.48	22.41
		材積	66,610	33,549	33,061	0		0	0	0	0	66,610	33,549	33,061	17,092	
	(能美)	面積	551.11	178.63	372.48	0.00		0.00	0.00	0.00	0.00	551.11	178.63	372.48	44.18	5.29
		材積	55,402	22,949	32,453	0		0	0	0	0	55,402	22,949	32,453	66,545	
	(沖美)	面積	1,487.53	506.01	981.52	0.00		0.00	0.00	0.00	0.00	1,487.53	506.01	981.52	123.96	129.00
		材積	142,102	59,762	82,340	0		0	0	0	0	142,102	59,762	82,340	185,995	
	(大柿)	面積	1,036.61	762.84	273.77	6.60		6.60	0.00	0.00	0.00	1,030.01	762.84	267.17	19.84	170.14
		材積	102,702	78,755	23,947	226		226	0	0	0	102,476	78,755	23,721	30,800	
小計	面積	3,818.38	1,747.35	2,071.03	6.60	0.00	6.60	0.00	0.00	0.00	3,811.78	1,747.35	2,064.43	199.46	326.84	
	材積	366,816	195,015	171,801	226	0	226	0	0	0	366,590	195,015	171,575	300,432	0	
大 崎 上 島 町	(大崎)	面積	513.00	109.51	403.49	0.28		0.28	0.00	0.00	0.00	512.72	109.51	403.21	12.03	8.83
		材積	50,653	11,884	38,769	34		34	0	0	0	50,619	11,884	38,735	16,545	
	(東野)	面積	462.77	69.97	392.80	0.12		0.12	0.00	0.00	0.00	462.65	69.97	392.68	5.43	12.09
		材積	50,097	8,721	41,376	7		7	0	0	0	50,090	8,721	41,369	8,145	
	(木江)	面積	324.89	70.84	254.05	0.00		0.00	0.00	0.00	0.00	324.89	70.84	254.05	0.85	20.96
		材積	32,512	7,807	24,705	0		0	0	0	0	32,512	7,807	24,705	1,275	
	小計	面積	1,300.66	250.32	1,050.34	0.40	0.00	0.40	0.00	0.00	0.00	1,300.26	250.32	1,049.94	18.31	41.88
		材積	133,262	28,412	104,850	41	0	41	0	0	0	133,221	28,412	104,809	25,965	0

(3) 市町村別森林資源表
 (その2-4)
 (瀬戸内森林計画区)

単位 面積：ha 材積：立木はm³，立竹は束

区 分		立 天 木 然 地 林											竹 林	無立木地		
		総 数			育 成 単 層 林			育 成 複 層 林			天 然 生 林					
		総 数	針葉樹	広葉樹	総 数	針葉樹	広葉樹	総 数	針葉樹	広葉樹	総 数	針葉樹			広葉樹	
世 羅 町	(甲山)	面 積	5,746.37	4,446.53	1,299.84	0.00		0.00	682.62	682.62	0.00	5,063.75	3,763.91	1,299.84	16.49	59.06
		材 積	934,256	814,203	120,053	0		0	120,638	120,638	0	813,618	693,565	120,053	30,525	
	(世羅)	面 積	5,774.35	4,970.44	803.91	0.00		0.00	426.92	426.92	0.00	5,347.43	4,543.52	803.91	18.13	99.89
		材 積	1,038,825	957,978	80,847	0		0	79,048	79,048	0	959,777	878,930	80,847	31,200	
	(世羅西)	面 積	3,587.80	3,368.66	219.14	0.00		0.00	358.52	358.23	0.29	3,229.28	3,010.43	218.85	5.74	44.57
		材 積	676,187	658,571	17,616	0		0	68,395	68,378	17	607,792	590,193	17,599	9,280	
	小 計	面 積	15,108.52	12,785.63	2,322.89	0.00	0.00	0.00	1,468.06	1,467.77	0.29	13,640.46	11,317.86	2,322.60	40.36	203.52
		材 積	2,649,268	2,430,752	218,516	0	0	0	268,081	268,064	17	2,381,187	2,162,688	218,499	71,005	0

(4) 所有形態別森林資源表

(瀬戸内森林計画区)

区分		総数	立木地											
			総数			人工林						天然林		
			総数	針葉樹	広葉樹	総数			育成単層林			育成複層林		
						総数	針葉樹	広葉樹	総数	針葉樹	広葉樹	総数	針葉樹	広葉樹
総数	面積	163,798.53	159,216.44	103,337.60	55,878.84	23,329.51	21,077.74	2,251.77	22,485.79	20,379.72	2,106.07	843.72	698.02	145.70
	材積	22,818,143	22,818,143	17,350,079	5,468,064	3,751,772	3,620,146	131,626	3,639,707	3,521,833	117,874	112,065	98,313	13,752
県営・県有林	面積	1,530.12	1,511.57	1,252.77	258.80	972.17	960.13	12.04	963.03	950.99	12.04	9.14	9.14	
	材積	267,274	267,274	242,176	25,098	192,911	191,922	989	191,638	190,649	989	1,273	1,273	
市町有林	面積	8,058.85	7,730.56	4,887.81	2,842.75	2,240.99	1,856.34	384.65	2,097.98	1,735.25	362.73	143.01	121.09	21.92
	材積	938,992	938,992	695,708	243,284	293,213	272,093	21,120	277,858	258,466	19,392	15,355	13,627	1,728
財産区有林	面積	4,887.12	4,773.85	3,297.57	1,476.28	1,417.25	1,327.56	89.69	1,246.90	1,157.21	89.69	170.35	170.35	
	材積	605,200	605,200	479,773	125,427	160,292	155,797	4,495	138,908	134,413	4,495	21,384	21,384	
私有林	面積	149,322.44	145,200.46	93,899.45	51,301.01	18,699.10	16,933.71	1,765.39	18,177.88	16,536.27	1,641.61	521.22	397.44	123.78
	材積	21,006,677	21,006,677	15,932,422	5,074,255	3,105,356	3,000,334	105,022	3,031,303	2,938,305	92,998	74,053	62,029	12,024

単位 面積：ha 材積：立木はm³，立竹は束

区分		立木地												竹林	無立木地
		天然林			人工林						天然生林				
		総数	針葉樹	広葉樹	育成単層林			育成複層林			天然生林				
					総数	針葉樹	広葉樹	総数	針葉樹	広葉樹	総数	針葉樹	広葉樹		
総数	面積	135,886.93	82,259.86	53,627.07	564.24		564.24	3,278.02	3,266.32	11.70	132,044.67	78,993.54	53,051.13	1,534.21	3,047.88
	材積	19,066,371	13,729,933	5,336,438	60,514		60,514	595,899	594,958	941	18,409,958	13,134,975	5,274,983	2,185,396	
県営・県有林	面積	539.40	292.64	246.76	0.22		0.22	9.01	9.01		530.17	283.63	246.54	3.85	14.70
	材積	74,363	50,254	24,109	24		24	1,617	1,617		72,722	48,637	24,085	5,379	
市町有林	面積	5,489.57	3,031.47	2,458.10	5.01		5.01	35.82	35.82		5,448.74	2,995.65	2,453.09	46.12	282.17
	材積	645,779	423,615	222,164	542		542	6,803	6,803		638,434	416,812	221,622	68,553	
財産区有林	面積	3,356.60	1,970.01	1,386.59	1.73		1.73	114.19	114.19		3,240.68	1,855.82	1,384.86	1.71	111.56
	材積	444,908	323,976	120,932	208		208	17,923	17,923		426,777	306,053	120,724	2,605	
私有林	面積	126,501.36	76,965.74	49,535.62	557.28		557.28	3,119.00	3,107.30	11.70	122,825.08	73,858.44	48,966.64	1,482.53	2,639.45
	材積	17,901,321	12,932,088	4,969,233	59,740		59,740	569,556	568,615	941	17,272,025	12,363,473	4,908,552	2,108,859	

(5) 制限林の種類別面積

(その1-1)

(瀬戸内森林計画区)

単位 面積：ha

市町	制限林	総数	保安林								保安施設 地区	砂防指定地	
			総数	水源 かん養	土砂 流出防備	土砂 崩壊防備	防風	干害防備	防火	魚つき			保健
総数		(16,255.91) 48,737.89	(10,460.54) 44,145.31	(662.35) 7,690.31	(6,584.12) 36,016.67	(60.93) 99.17	(23.90) 2.36	40.84	(25.75) 1.20	(35.05) 33.28	(3,068.44) 261.48	(5.55) 1.16	(3,073.97) 1,905.25
呉市	(呉)	(787.53) 3,099.57	(571.69) 3,012.85		(381.84) 2,976.78	(10.40) 5.66			(1.01) 1.20		(178.44) 24.52		(3.86) 17.63
	(音戸)	(6.18) 27.17	(6.18) 26.90		(3.09) 25.79	(1.11)					(3.09)		0.02
	(倉橋)	(385.43) 821.43	(220.12) 523.91		(96.09) 449.90	(0.49)	(21.27) 0.39			(14.47) 8.98	(88.29) 64.15		(5.35) 6.03
	(下蒲刈)	(53.92) 38.56	(51.70) 38.56		(19.10) 36.22	(3.98)				(13.50) 2.34	(15.12)		
	(蒲刈)	(3.28) 53.21	(1.64) 23.49		(1.64) 22.12		1.37						(1.64) 29.65
	(安浦)	(367.47) 1,190.42	(243.56) 1,102.27		(90.38) 1,080.03	(0.05)	(2.52)		(23.06)		(127.55) 22.24	(5.55)	(0.58)
	(川尻)	(1,435.19) 209.74	(942.93) 150.11		(474.95) 147.19	(0.10)	0.02		(0.57)		(467.41) 0.32		(20.30) 2.90
	(豊浜)	(25.70) 65.48	(25.70) 27.74		(12.85) 20.24					7.50	(12.85)		36.01
	(豊)	(38.06) 25.35	(38.06) 6.88		(19.03) 6.88						(19.03)		11.23
	小計	(3,102.76) 5,530.93	(2,101.58) 4,912.71		(1,098.97) 4,765.15	(14.43) 7.36	(23.79) 1.78		(24.64) 1.20	(27.97) 25.99	(911.78) 111.23	(5.55)	(31.73) 103.47
竹原市	(736.47) 2,926.44	(619.42) 2,760.03		(357.14) 2,752.80	(6.41)				(4.47) 0.82	(257.81)		(44.60) 78.94	
三原市	(三原)	(1,077.15) 3,670.25	(549.81) 2,836.38		(522.06) 2,826.88	(5.76) 9.50					(21.99)		(222.87) 75.87
	(大和)	(99.14) 3,118.14	(73.19) 3,086.12	(29.46) 1,156.39	(43.73) 1,929.56	(0.17)							(20.11) 27.26
	(本郷)	(243.48) 1,453.11	(138.47) 1,321.82		(121.74) 1,311.87	(0.31) 9.95					(16.42)		(88.12) 105.33
	(久井)	(40.62) 1,056.81	(23.66) 1,034.63	(20.31) 81.81	(3.35) 952.82								
	小計	(1,460.39) 9,298.31	(785.13) 8,278.95	(49.77) 1,238.20	(690.88) 7,021.13	(6.07) 19.62					(38.41)		(331.10) 208.46
尾道市	(尾道)	(327.28) 1,987.41	(163.26) 1,830.66	(0.46) 58.38	(158.91) 1,766.79	(0.66) 3.25					(3.23) 2.24		(128.75) 84.21
	(因島)	(254.18) 438.77	(122.50) 151.96		(93.44) 151.94						(29.06) 0.02		(2.28) 31.02
	(瀬戸田)	(19.06) 347.17	(3.66) 147.64		(3.66) 147.21	(0.43)							(7.13) 24.73
	(御調)	(79.28) 1,707.68	(39.64) 1,649.58	16.89	(39.64) 1,632.62	(0.07)							(39.59) 57.28
	(向島)	(141.72) 110.12	(78.15) 27.88		(62.91) 27.62	(0.26)					(15.24)		(12.39) 40.08
	小計	(821.52) 4,591.15	(407.21) 3,807.72	(0.46) 75.27	(358.56) 3,726.18	(0.66) 4.01					(47.53) 2.26		(190.14) 237.32

注 () は、重複する面積で外数。

(5) 制限林の種類別面積
(その1-2)

(瀬戸内森林計画区)

単位 面積：ha

市町	制限林	総数	保安林							保安施設地区	砂防指定地		
			総数	水源かん養	土砂流出防備	土砂崩壊防備	防風	なだれ防止	防火			魚つき	保健
福山市	(福山)	(1,567.20) 2,094.81	(944.08) 1,616.75		(703.89) 1,607.69	(39.46) 8.29					(1.32) 0.77	(199.41)	(325.35) 49.20
	(内海)	(21.44) 284.40	(10.72) 283.67		(9.32) 276.90	0.49	(0.11) 0.58				(1.29) 5.70		(0.36)
	(沼隈)	(197.28) 694.15	(100.09) 669.31		(88.59) 656.00	13.31					(11.50)		(2.64) 0.03
	(神辺)	(1,772.29) 633.17	(885.35) 253.15		(885.04) 252.87	(0.31) 0.28							(885.80) 379.95
	(加茂)	(374.02) 735.82	(187.01) 586.58	(60.75) 297.92	(126.26) 288.66								(126.26) 84.82
	(芦田)	(120.04) 443.63	(60.02) 344.59		(60.02) 344.59								(59.36) 98.46
	(駅家)	(23.56) 149.27	(11.78) 117.52	13.47	(11.78) 104.05								(6.75) 26.95
	(新市)	(11.60) 511.60	(5.80) 486.74	84.07	(5.80) 402.67								0.15
	小計	(4,087.43) 5,546.85	(2,204.85) 4,358.31	(60.75) 395.46	(1,890.70) 3,933.43	(39.77) 22.37	(0.11) 0.58				(2.61) 6.47	(210.91)	(1,406.52) 639.56
府中市	(府中)	(48.28) 1,162.48	(36.20) 1,113.03	151.49	(24.14) 944.96	13.78						(12.06) 2.80	(12.08) 47.80
	(協和)	(17.66) 958.69	(16.98) 956.67	(8.51) 682.41	(8.47) 274.26								(0.68) 2.02
	(上下)	(132.42) 1,517.11	(80.44) 1,467.97	(46.00) 967.53	(19.88) 459.60			40.84				(14.56)	(20.21) 37.34
	小計	(198.36) 3,638.28	(133.62) 3,537.67	(54.51) 1,801.43	(52.49) 1,678.82	13.78		40.84				(26.62) 2.80	(32.97) 87.16
東広島市	(西条)	(302.43) 1,566.55	(301.93) 1,557.86		(150.66) 1,552.73				(1.11)			(150.16) 5.13	(0.03) 0.17
	(八本松)	(200.08) 1,258.68	(195.97) 1,225.44		(100.04) 1,174.05							(95.93) 51.39	(4.11) 33.15
	(志和)	1,118.20	1,115.85	655.58	460.27								
	(高屋)	(16.90) 1,080.76	(8.45) 1,034.13		(8.45) 1,034.13								(1.77) 46.63
	(黒瀬)	(1.04) 980.45	(0.52) 979.24		(0.52) 974.69								(0.52) 1.21
	(福富)	(514.22) 1,124.12	(265.49) 982.04	(239.45) 736.88	(11.77) 244.96	0.20						(14.27)	(239.37) 119.23
	(豊栄)	(139.36) 1,332.59	(133.49) 1,320.93	(16.83) 520.02	(57.88) 800.91							(58.78)	(5.87) 10.41
	(河内)	(657.47) 1,355.41	(400.35) 1,342.66	(15.41) 406.05	(267.56) 934.44	0.85						(117.38) 1.32	(6.10) 10.97
	(安芸津)	(1,609.93) 818.52	(1,347.55) 804.71		(710.27) 722.66	1.78						(637.28) 80.27	(262.38) 1.84
小計	(3,441.43) 10,635.28	(2,653.75) 10,362.86	(271.69) 2,318.53	(1,307.15) 7,898.84	2.83				(1.11)		(1,073.80) 142.66	(520.15) 223.61	

注 () は、重複する面積で外数。

(5) 制限林の種類別面積

(その1-3)

(瀬戸内森林計画区)

単位 面積：ha

市町	制限林	総数	保 安 林								保安施設 地区	砂防指定地	
			総数	水 源 かん養	土 砂 流出防備	土 砂 崩壊防備	防 風	なだれ防止	防 火	魚 つ き			保 健
江田島市	(江田島)	(389.36) 583.33	(288.88) 572.28		(151.38) 572.05	0.23					(137.50)	0.04	(13.82) 10.83
	(能美)	(0.28) 66.37	(0.14) 65.81		(0.14) 65.68	0.13						0.02	(0.14) 0.46
	(沖美)	(0.14) 430.95	(0.07) 417.70		(0.07) 405.90	11.80						0.02	(0.07) 9.34
	(大柿)	168.38	162.72		160.15	2.57						0.72	4.04
	小計	(389.78) 1,249.03	(289.09) 1,218.51		(151.59) 1,203.78	14.73					(137.50)	0.80	(14.03) 24.67
大崎上島町	(大崎)	(107.79) 80.15	(58.76) 34.83		(40.50) 32.50	2.33					(18.26)		1.46
	(東野)	48.07	16.53		16.53								4.39
	(木江)	(116.45) 61.55	(77.37) 37.30		(41.37) 36.93	0.33					(36.00) 0.04		1.86
	小計	(224.24) 189.77	(136.13) 88.66		(81.87) 85.96	2.66					(54.26) 0.04		7.71
世羅町	(甲山)	(1,269.48) 3,349.62	(747.87) 3,146.02	(126.19) 1,275.14	(473.27) 1,866.61	1.78					(148.41) 2.49	0.36	(452.14) 202.27
	(世羅)	(243.00) 1,281.53	(194.35) 1,196.47	(4.24) 415.39	(121.50) 778.96	2.12					(68.61)		(48.65) 69.78
	(世羅西)	(281.05) 500.70	(187.54) 477.40	(94.74) 170.89	305.01	1.50					(92.80)		(1.94) 22.30
	小計	(1,793.53) 5,131.85	(1,129.76) 4,819.89	(225.17) 1,861.42	(594.77) 2,950.58	5.40					(309.82) 2.49	0.36	(502.73) 294.35

注 () は、重複する面積で外数。

(5) 制限林の種類別面積

(その2-1)

(瀬戸内森林計画区)

単位 面積 : ha

市町	制限林	自然公園															
		総数	国立公園特別地域			国定公園特別地域			県立公園特別地域								
		総数	特別保護地区	第一種	第二種	第三種	総数	特別保護地区	第一種	第二種	第三種	総数	第一種	第二種	第三種		
総数		(2,087.20) 2,005.96	(1,602.93) 1,400.65	(3.14) 12.45	(1,021.82) 1,325.59	(577.97) 62.61						(484.27) 605.31	(1.04) 34.12	(284.61) 93.56	(198.62) 477.63		
呉市	(呉)	(210.88) 48.90	(210.88) 48.90		(210.88) 48.90												
	(音戸)																
	(倉橋)	(159.96) 284.42	(159.96) 284.42		(159.96) 283.46												
	(下蒲刈)																
	(蒲刈)																
	(安浦)	(117.57) 86.03	(117.57) 86.03		(6.62) 41.29	(110.95) 44.74											
	(川尻)	(471.86) 17.87	(471.86) 17.87		(4.84)	(467.02) 17.87											
	(豊浜)																
	(豊)	7.15	7.15		7.15												
小計	(960.27) 444.37	(960.27) 444.37		(382.30) 380.80	(577.97) 62.61												
竹原市	(38.23) 49.94	(38.23) 49.94		(38.23) 49.88													
三原市	(三原)	(284.21) 746.92	(128.96) 198.15		(128.96) 198.15							(155.25) 548.77	(1.04) 12.19	(20.24) 68.63	(133.97) 467.95		
	(大和)																
	(本郷)	(0.29) 4.56										(0.29) 4.56		(0.29) 3.70		0.86	
	(久井)	(16.96) 3.16										(16.96) 3.16		(6.31) 0.41	(10.65) 2.75		
	小計	(301.46) 754.64	(128.96) 198.15		(128.96) 198.15							(172.50) 556.49	(1.04) 12.19	(26.84) 72.74	(144.62) 471.56		
尾道市	(尾道)	(23.29) 67.71	(23.29) 67.71		(23.29) 67.71												
	(因島)	(117.33) 253.79	(117.33) 253.79		(117.33) 253.79												
	(瀬戸田)	(8.27) 174.28	(8.27) 174.28		(8.27) 173.68												
	(御調)																
	小計	(199.74) 537.94	(199.74) 537.94		(199.74) 537.34												

注 () は、重複する面積で外数。

(5) 制限林の種類別面積
(その2-2)

(瀬戸内森林計画区)

単位 面積 : ha

市町	制限林	自然公園																
		総数	国立公園特別地域				国定公園特別地域					県立公園特別地域						
			総数	特別保護地 区	第一種	第二種	第三種	総数	特別保護地 区	第一種	第二種	第三種	総数	第一種	第二種	第三種		
福山市	(福山)	(89.22) 58.60	(89.22) 58.60		(3.14) 4.86	(86.08) 53.74												
	(内海)	(8.64) 0.14	(8.64) 0.14			(8.64) 0.14												
	(沼隈)	(90.19) 18.74	(90.19) 18.74			(90.19) 18.74												
	(神辺)																	
	(加茂)	(60.75) 47.07										(60.75) 47.07	21.93	(60.75) 19.07	6.07			
	(芦田)																	
	(駅家)																	
	(新市)																	
	小計	(248.80) 124.55	(188.05) 77.48		(3.14) 4.86	(184.91) 72.62						(60.75) 47.07	21.93	(60.75) 19.07	6.07			
府中市	(府中)																	
	(協和)																	
	(上下)																	
	小計																	
東広島市	(西条)																	
	(八本松)																	
	(志和)																	
	(高屋)																	
	(黒瀬)																	
	(福富)																	
	(豊栄)																	
	(河内)	(251.02) 1.75										(251.02) 1.75		(197.02) 1.75	(54.00)			
	(安芸津)	3.13	3.13			3.13												
小計	(251.02) 4.88	3.13			3.13						(251.02) 1.75		(197.02) 1.75	(54.00)				

注 () は、重複する面積で外数。

(5) 制限林の種類別面積
 (その2-3)
 (瀬戸内森林計画区)

単位 面積 : ha

制限林 市町	総数	自 然 公 園														
		国 立 公 園 特 別 地 域					国 定 公 園 特 別 地 域					県 立 公 園 特 別 地 域				
		総数	特別保護 地 区	第一種	第二種	第三種	総数	特別保護 地 区	第一種	第二種	第三種	総数	第一種	第二種	第三種	
江田島市	(江田島)															
	(能美)															
	(沖美)	3.89	3.89		3.89											
	(大柿)															
	小計	3.89	3.89		3.89											
大崎上島町	(大崎)	(48.69) 43.32	(48.69) 43.32		0.06	(48.69) 43.26										
	(東野)	26.47 (38.99)	26.47 (38.99)		2.02	24.45 (38.99)										
	(木江)	15.96 (87.68)	15.96 (87.68)			15.96 (87.68)										
	小計	85.75	85.75		2.08	83.67										
	世羅町	(甲山)														
(世羅)																
(世羅西)																
小計																

注 () は、重複する面積で外数。

(5) 制限林の種類別面積

(その3-1)

(瀬戸内森林計画区)

単位 面積：ha

市町	制限林	鳥獣保護法 による特別 保護地区	都市計画法 による 風致地区	文化財保護法及び広島県文化財 保護条例による指定地域				県自然環境保全条例による指定地域					急傾斜地 崩壊危険 区域	地すべり 防止区域
				総 数	史 跡	名 勝	天然記念物	総 数	県自然環境保全地域			緑地環境 保全地域		
									総数	特別地区	動植物			
総 数	(2.53)	(220.32) 387.22	(98.09) 137.98	(77.60) 73.27	(6.80) 3.04	(13.69) 61.67	(281.85) 72.83	(166.23) 57.99	(78.58) 53.98		(87.65) 4.01	(115.62) 14.84	(14.99) 68.77	(10.87) 13.41
呉市	(呉)												(1.10) 17.15	
	(音戸)												0.25	
	(倉橋)												1.86	
	(下蒲刈)											(2.22)		
	(蒲刈)												0.07	
	(安浦)						(0.21) 1.34	(0.21) 0.07			(0.21) 0.07	1.27	0.78	
	(川尻)						38.12	38.12	38.12				(0.10) 0.74	
	(豊浜)												1.73	
	(豊)												0.09	
	小計			4.83	1.79	3.04	(2.43) 42.88	(0.21) 41.61	38.12		(0.21) 3.49	(2.22) 1.27	(1.20) 22.67	
竹原市		(22.16) 24.85	(6.59) 0.34	(6.59) 0.34								(5.47) 12.34		
三原市	(三原)		(17.53) 8.38	(15.05) 7.38		(2.48) 1.00							2.70	(2.73)
	(大和)		0.04	0.04										(5.84) 4.72
	(本郷)		(16.40) 20.52	(16.40) 20.52									(0.20) 0.88	
	(久井)		0.02	19.00		19.00								
	小計		0.02	(33.93) 47.94	(31.45) 27.94		(2.48) 20.00						(0.20) 3.58	(8.57) 4.72
尾道市	(尾道)		(6.53)	(6.53)			(5.43) 0.03					(5.43) 0.03	(0.02) 2.98	1.82
	(因島)	(2.53)		(8.73)	(8.73)								(0.81) 2.00	
	(瀬戸田)			0.52		0.52								
	(御調)												(0.05) 0.82	
	(向島)												(0.33)	
	小計	(2.53)		(15.26) 0.52	(15.26)		0.52	(5.43) 0.03				(5.43) 0.03	(1.21) 5.80	1.82

注 () は、重複する面積で外数。

(5) 制限林の種類別面積
(その3-2)

(瀬戸内森林計画区)

単位 面積 : ha

市町	制限林	鳥獣保護法による特別保護地区	都市計画法による風致地区	文化財保護法及び広島県文化財保護条例による指定地域				県自然環境保全条例による指定地域					急傾斜地崩壊危険区域	地すべり防止区域
				総数	史跡	名勝	天然記念物	総数	県自然環境保全地域			緑地環境保全地域		
									総数	特別地区	動植物			
福山市	(福山)		(198.16) 362.35	(2.50) 0.31	0.31	(2.50)							(5.59) 1.39	(2.30) 6.21
	(内海)						(1.61) 0.37	(1.61) 0.37	(1.61) 0.37				(0.11) 0.22	
	(沼隈)			(4.30)		(4.30)							(0.06) 6.07	
	(神辺)			(1.14) 0.07	(1.14) 0.07									
	(加茂)			17.18	0.69		16.49						0.17 (0.66) 0.58	
	(駅家)			0.19	0.19			(5.03) 4.61				(5.03) 4.61		
	(新市)			(5.80) 24.71	(5.80) 24.71									
	小計		(198.16) 362.35	(13.74) 42.46	(6.94) 25.97	(6.80)	16.49	(6.64) 4.98	(1.61) 0.37	(1.61) 0.37		(5.03) 4.61	(6.42) 8.43	(2.30) 6.21
府中市	(府中)			1.46	1.46								0.19	
	(協和)													
	(上下)			(0.33) 11.38	10.31		(0.33) 1.07	(31.44)	(31.44)	(26.04)		(5.40)	0.42	
	小計			(0.33) 12.84	11.77		(0.33) 1.07	(31.44)	(31.44)	(26.04)		(5.40)	0.61	
東広島市	(西条)			(0.47) 4.88	(0.47) 4.88			3.64				3.64		
	(八本松)												0.09	
	(志和)							2.35				2.35		
	(高屋)			(6.68)	(6.68)									
	(黒瀬)													
	(福富)			(9.36) 22.85			(9.36) 22.85							
	(豊栄)			0.74			0.74						0.51	
	(河内)												0.03	
	(安芸津)							2.94				2.94	5.90	
小計			(16.51) 28.47	(7.15) 4.88		(9.36) 23.59	8.93				8.93	6.53		

注 () は、重複する面積で外数。

(5) 制限林の種類別面積
 (その3-3)
 (瀬戸内森林計画区)

単位 面積：ha

市町	制限林	鳥獣保護法 による特別 保護地区	都市計画法 による 風致地区	文化財保護法及び広島県文化財 保護条例による指定地域				県自然環境保全条例による指定地域					急傾斜地 崩壊危険 区 域	地すべり 防止区域	
				総 数	史 跡	名 勝	天然記念物	総 数	県自然環境保全地域			緑地環境 保全地域			
									総数	特別地区	動植物				普通地区
江田島市	(江田島)							(86.60)					(86.60)	(0.06)	
	(能美)													0.18	
	(沖美)														
	(大柿)														
	小計							(86.60)					(86.60)	(0.06)	
大崎上島町	(大崎)													(0.34)	
	(東野)													0.54	
	(木江)													0.68	
	小計												(0.09)	6.43	
世羅町	(甲山)			(11.43)	(10.21)		(1.22)	(58.04)	(41.70)	(11.58)		(30.12)	(16.34)		0.66
	(世羅)			0.27	0.27			15.01	15.01	15.01					
	(世羅西)			(0.30)			(0.30)	(91.27)	(91.27)	(39.35)		(51.92)			
	小計			(11.73)	(10.21)		(1.52)	(149.31)	(132.97)	(50.93)		(82.04)	(16.34)		0.66
				0.58	0.58			16.01	16.01	15.49		0.52			

注 () は、重複する面積で外数。

(6) 樹種別材積表

単位 材積：1,000m³

林種	樹種	スギ	ヒノキ	マツ	広葉樹
	総数		640	1,859	14,859
人工林		640	1,859	1,124	132
天然林				13,735	5,338

注 詳細は、年齢別森林資源表に記載。

(7) 特定保安林の指定状況

該当なし。

(8) 荒廃地等の面積

単位 面積：ha

市 町	山腹崩壊		地すべり		崩壊土砂流出		総数	
	地区数	面積	地区数	面積	地区数	面積	地区数	面積
総数	7,010	5,661	10	53	4,862	2,985	11,882	8,699
呉市	941	618			1,014	565	1,955	1,183
竹原市	234	210			329	197	563	407
三原市	853	667	2	15	641	371	1,496	1,053
尾道市	949	733	1	3	662	296	1,612	1,032
福山市	1,290	1,490	1	4	648	386	1,939	1,880
府中市	403	537	1	4	254	157	658	698
東広島市	1,327	832	3	22	698	601	2,028	1,455
江田島市	289	147			248	205	537	352
豊田郡 大崎上島町	185	101			73	41	258	142
世羅郡 世羅町	539	326	2	5	295	166	836	497

注1 広島県農林水産局森林保全課調べ。

2 四捨五入のため内訳の計と総数は必ずしも一致しない。

(9) 森林の被害

単位 面積：ha

種類	松くい虫			火災			シカ		
	H30	R1	R2	H30	R1	R2	H30	R1	R2
総数	6,699	5,467	5,569	12.01	32.87	3.16	34	19	29
呉市	2,775	2,205	2,205	0.08	11.53	0.17			
竹原市				0.04	0.01				
三原市	254	254	254	6.10	1.40	0.40			
尾道市	167	167	167	0.03					
福山市	149	149	149	2.61	7.00	1.43			
府中市	46	46	46	0.81	1.02	0.08			
東広島市	2,902	2,240	2,342	1.62	6.01	1.01			
江田島市				4.70					
豊田郡 大崎上島町									
世羅郡 世羅町	406	406	406	0.72	1.20	0.07	34	19	29

注 広島県農林水産局森林保全課調べ。

(10) 防火線等の整備状況

単位：m

市町	R1年度末延長	R2年度開設実績	R2年度移管等	R2年度末延長
総数	542,563	846	△ 46,496	496,913
呉市	121,453			121,453
竹原市	14,058			14,058
三原市	75,653			75,653
尾道市	91,231		△ 924	90,307
福山市	104,034		△ 45,572	58,462
府中市	59,136			59,136
東広島市	16,563	701		17,264
江田島市	48,835			48,835
豊田郡 大崎上島町	11,600	145		11,745
世羅郡 世羅町				

注1 広島県農林水産局林業課調べ。

2 実績は、各補助事業の延長（自力分は除く。）。

3 令和2年度末延長は、令和元年度末延長に令和2年度の各補助事業で開設した延長（実績）を加えたものである。

3 林業の動向

(1) 保有山林規模別林家数

単位 戸数：戸

区分	総数	1～3ha未満	3～5ha未満	5～10ha未満	10～50ha未満	50ha以上
呉市	1,044	781	148	74	40	1
竹原市	511	312	112	61	24	1
三原市	3,090	1,728	679	429	232	22
尾道市	1,731	1,131	330	180	86	4
福山市	2,151	1,479	347	173	134	18
府中市	1,404	787	275	210	127	5
東広島市	4,072	2,445	827	525	262	13
江田島市	220	181	27	9	3	
豊田郡 大崎上島町	165	133	22	8	2	
世羅郡 世羅町	2,293	1,156	503	410	220	4
総数	16,681	10,133	3,270	2,079	1,130	68

注 農林水産省大臣官房統計部「2015年農林業センサス」による。

秘匿措置によって内訳が公表されていない場合があるため、総数と合計が一致しない場合がある。

(2) 森林経営計画の認定状況

単位 面積：ha

区分	総数	公有林	私有林
呉市	16	16	
竹原市	87	87	
三原市	845	14	831
尾道市	754	145	609
福山市	51	15	36
府中市	443	200	243
東広島市	1,281	199	1,082
江田島市			
豊田郡 大崎上島町			
世羅郡 世羅町	206	151	55
総数	3,683	827	2,856

注1 広島県農林水産局林業課調べ。

(3) 経営管理権及び経営管理実施権の認定状況

該当なし。

(4) 森林組合及び生産森林組合の現況

ア 森林組合の構成

単位 員数：人，金額：千円，面積：ha

種別	組合名	管轄区域	組合員数	専従職員数	出資金額	組合員所有面積
森林組合	尾三地方森林組合	呉市，竹原市，東広島市（旧芸芸津町），江田島市（旧江田島町），大崎上島町，三原市（旧大和町を除く），尾道市	8,750	17		33,218
	賀茂地方森林組合	三原市（旧大和町），東広島市（旧黒瀬町を除く）	9,353	11		32,287
	黒瀬町森林組合	東広島市（旧黒瀬町）	876	10		1,453
	世羅郡森林組合	世羅町	3,794	4		17,476

単位 員数：人，金額：千円，面積：ha

種別	組合名	管轄区域	組合員数	専従職員数	出資金額	組合員 所有面積
森林組合	広島県東部森林組合	福山市，府中市（旧府中市）	9,693	5		21,295
	甲奴郡森林組合	府中市（旧上下町）	2,527	7		12,938
	佐伯森林組合	江田島市（旧江田島市を除く）	1,994	6		41,381
生産森林組合	灰ヶ峰生産森林組合	呉市	205			16
	惣付生産森林組合	呉市	55			31
	加居山生産森林組合	三原市	45			88
	松原三田生産森林組合	三原市本郷町	78			189
	竹屋生産森林組合	尾道市	234			2
	市原上生産森林組合	尾道市	44			11
	市原中下生産森林組合	尾道市	83			20
	草深生産森林組合	福山市沼隈町	454			60
	上安井生産森林組合	福山市新市町	15			59
	金名組生産森林組合	福山市新市町	68			48
	下竹田生産森林組合	福山市神辺町	89			90
	平野上組生産森林組合	福山市神辺町	64			22
	平野中組生産森林組合	福山市神辺町	64			16
	上御領上組生産森林組合	福山市神辺町	93			30
	上御領中組生産森林組合	福山市神辺町	102			41
	上御領下組生産森林組合	福山市神辺町	124			54
	下御領生産森林組合	福山市神辺町	252			101
	本山生産森林組合	府中市	135			45
	府川生産森林組合	府中市	35			16
	高木生産森林組合	府中市	140			17
	鴨谷生産森林組合	府中市	28			28
	元町生産森林組合	府中市	156			38
	大河内生産森林組合	東広島市	35			43
	吉郷生産森林組合	東広島市	31			48
	今田生産森林組合	東広島市	26			19
	柏原生産森林組合	東広島市	33			17
	小比曾生産森林組合	東広島市	37			199
	田口生産森林組合	東広島市	270			27
	吉行生産森林組合	東広島市	112			90
	桧山生産森林組合	東広島市	81			12
	乃美尾下組生産森林組合	東広島市黒瀬町	164			141
	乃美尾上組生産森林組合	東広島市黒瀬町	49			51
	宗近生産森林組合	東広島市黒瀬町	13			27
上保田生産森林組合	東広島市黒瀬町	34			33	
岩谷洪生産森林組合	東広島市黒瀬町	45			38	
兼広生産森林組合	東広島市黒瀬町	28			10	
大多田生産森林組合	東広島市黒瀬町	124			257	
国近生産森林組合	東広島市黒瀬町	59			48	
南方生産森林組合	東広島市黒瀬町	119			63	

注1 森林組合要覧令和2年度版（令和元事業年度）

2 生産森林組合の組合員所有森林面積は，組合所有森林面積。

イ 森林組合の事業内容

単位 金額：千円

事業の種類	取扱高	事業の内容		該当森林組合		
		種 別	金 額			
販売部門	販売事業	木材	一般用材	11,094	尾三	
			パルプ材その他	46,372	賀茂, 尾三, 世羅, 甲奴, 佐伯	
		乾しいたけ				
			その他			
	林産事業	130,071	木材	一般用材	103,800	甲奴, 佐伯
				パルプ材その他	26,046	甲奴, 佐伯
その他			225	佐伯		
林産事業 (受託生産のみ)	16,499	木材	一般用材・パルプ	16,499	佐伯	
		その他				
加工部門	加工製造事業	3,957	製材品	3,957	佐伯	
			その他			
	加工製造事業 (受託加工のみ)	5,810	製材品	5,810	佐伯	
			その他			
森林整備部門	購買事業	144,753	山行苗木	109,816	全て	
			肥料	221	賀茂, 尾三, 世羅, 東部	
			林業用機械器具	9,808	全て	
			林業用薬剤	982	全て	
			しいたけ等生産資材	8,147	黒瀬を除く6森林組合	
			その他	15,779	佐伯を除く6森林組合	
	森林造成事業	669,337	造林	新植	90,993	佐伯を除く6森林組合
				その他	31,562	黒瀬, 世羅
			保育	337,189	東部を除く6森林組合	
			治山	30,261	尾三, 東部	
			林道	40,791	尾三, 甲奴, 佐伯	
			その他	138,541	賀茂, 黒瀬, 尾三, 東部, 甲奴	
	うち 受託手数料	38,824	造林	新植	4,513	賀茂, 黒瀬, 尾三, 世羅
				その他	67	黒瀬
			保育	33,881	東部を除く6森林組合	
			林道	363	甲奴	
			その他			
	利用及び 福利厚生事業	768,595	病虫害防除	7,075	世羅, 東部, 佐伯	
			調査収入	9,350	賀茂, 東部, 甲奴	
物的施設			115,578	賀茂		
人的施設						
林業機械利用料			17,192	世羅, 甲奴, 佐伯		
造林補助金取扱手数料			4,011	賀茂, 黒瀬, 世羅, 佐伯		
保険取扱手数料			624	黒瀬を除く6森林組合		
支援交付金手数料等			380	甲奴		
その他	614,385	賀茂, 世羅, 東部, 佐伯				
森林整備部門	金融事業	期末貸 出在高	中金資金			
			公庫資金			
			自己資金			
		受取 利息	中金資金			
			公庫資金			
			自己資金			
		手数料	中金資金			
公庫資金						
その他資金						
		雑収入	1	東部		

注 森林組合要覧令和2年度版（令和元事業年度）

(5) 林業事業体等の現況

単位 事業体数

区 分	育林業	素 材 生産業	特用林産 物生産業	林業サー ビス業	製材業, 木製品 製造業	木材卸売業, 製材業	
							うち素材 市売市場
呉 市				1	6	11	
竹原市					6	2	
三原市	2	1		1	5	7	1
尾道市				3	5	15	
福山市	2			2	33	48	1
府中市			1	3	8	7	
東広島市	3				7	11	
江田島市					1		
豊田郡 大崎上島町							
世羅郡 世羅町				1	4	4	
総 数	7	1	1	11	75	105	2

注1 平成28年経済センサス

2 木材卸売業は, (一社) 広島県木材組合連合会HPから抽出

3 うち素材市売市場は, 広島県農林水産局林業課調べ。

(6) 林業労働力の概況

単位: 人

区 分	合計		男		女	
	雇い入れ た実経営 体数	実人数	雇い入れ た実経営 体数	実人数	雇い入れ た実経営 体数	実人数
呉 市	2	7	2	6	1	1
竹原市	-	-	-	-	-	-
三原市	1	4	1	3	1	1
尾道市	1	20	1	20	-	-
福山市	5	30	5	28	2	2
府中市	2	20	2	19	1	1
東広島市	5	52	5	48	2	4
江田島市	-	-	-	-	-	-
豊田郡 大崎上島町	-	-	-	-	-	-
世羅郡 世羅町	3	19	3	18	1	1
総 数	19	152	19	142	8	10

注1 農林水産省大臣官房統計部「2020年農林業センサス」

2 広島県市区町別統計表 林業経営体 雇用者の状況

3 「-」は調査は行ったが事実のないもの

(7) 林業機械化の概況

機械種名		単位	会社	森林組合	その他 森林組合	個人・ その他	合計
索道	索道重量式	セット	1	1		7	9
	索道動力式	セット	2	1		3	6
集材機	小型集材機	台	2	2		13	17
	大型集材機	台	3	2		4	9
モノケーブル		台					
リモコンウィンチ		台		1		1	2
自走式搬器		台	1				1
モノレール		台	5	1			6
小型運材車	動力20ps未満	台	3	3		19	25
	動力20ps以上	台	4	2		1	7
ホイールタイプトラクタ		台					
クローラタイプトラクタ		台					
育林用トラクタ		台					
フォークリフト		台	2	4		1	7
フォークローダ		台					
クレーン	運材機能なし	台					
	運材機能あり	台	1	7			8
グラップル	運材機能なし	台	7	4			11
	運材機能あり	台					
トラクタショベル		台					
ショベル系掘削機械		台	10	11		11	32
チェーンソー		台	55	46		718	819
チェーンソーリモコン装置		台					
刈払機		台	36	48		1,296	1,380
植穴掘機		台	2	3		2	7
動力枝打機	自動木登り式	台		2		7	9
	上記以外のもの	台					
苗畑用トラクタ		台		5		5	10
樹木粉碎機		台		4			4
フェラーバンチャ		台					
スキッド		台	1				1
プロセッサ		台					
ハーベスタ		台	1	2		3	6
フォワーダ		台					
タワーヤーダ		台					
スイングヤーダ		台	3			3	6
その他の高性能林業機械		台	4	3		7	14
グラップルソー		台	2			2	4

注 広島県農林水産局林業課調べ。

(8) 作業路網等の整備の概況

単位 延長：m

区 分		路線数	延長
呉 市			
竹 原 市		3	3,685
三 原 市		29	18,076
尾 道 市		16	17,082
福 山 市		11	3,889
府 中 市		69	37,818
東 広 島 市		43	37,755
江 田 島 市		2	611
豊田郡	大崎上島町		
世羅郡	世 羅 町	82	39,532
総 数		255	158,448

注 広島県農林水産局林業課調べ。(令和2年3月31日現在)

4 前期計画の実行状況

(1) 間伐立木材積その他の伐採立木材積

単位 材積：1,000m³，実行歩合：%

区 分	計 画			実 行			実行歩合		
	主 伐	間 伐	総 数	主 伐	間 伐	総 数	主 伐	間 伐	総 数
総 数	73	33	106	151	34	185	207	103	175
針葉樹	46	33	79	46	34	80	100	103	101
広葉樹	27	—	27	105	—	105	389	—	389

(2) 間伐面積

単位 面積：ha，実行歩合：%

計 画	実 行	実行歩合
471	1,114	237

(3) 人工造林・天然更新別面積

単位 面積：ha，実行歩合：%

総 数			人工造林			天然更新		
計 画	実 行	実行歩合	計 画	実 行	実行歩合	計 画	実 行	実行歩合
497	1,051	211	295	393	133	202	658	326

(4) 林道の開設及び拡張の数量

単位 延長：m，実行歩合：%

区 分	開設延長			拡張箇所		
	計 画	実 行	実行歩合	計 画	実 行	実行歩合
基 幹 路 網	13,178	1,708	13	46	4	9
うち林業専用道	—	—	—	—	—	—

(5) 保安林の整備及び治山事業に関する計画

ア 保安林の指定又は解除の面積

単位 面積：ha，実行歩合：%

種 類	指 定			解 除		
	計 画	実 行	実行歩合	計 画	実 行	実行歩合
総数	55,101	54,835	100	96.58	0.11	0.17
水源涵(かん)養のための保安林	8,401	8,396	100	30.54		
災害防備のための保安林	45,382	45,356	100	66.01	0.11	0.17
保健・風致の保存等のための保安林	4,102	3,878	95	0.03		

イ 治山事業の数量

単位 地区数：箇所，実行歩合：%

種 類	計 画	実 行	実行歩合
保安施設事業	73	147	201

5 今期計画の明細

(1) 伐採材積及び人工造林・天然更新の明細

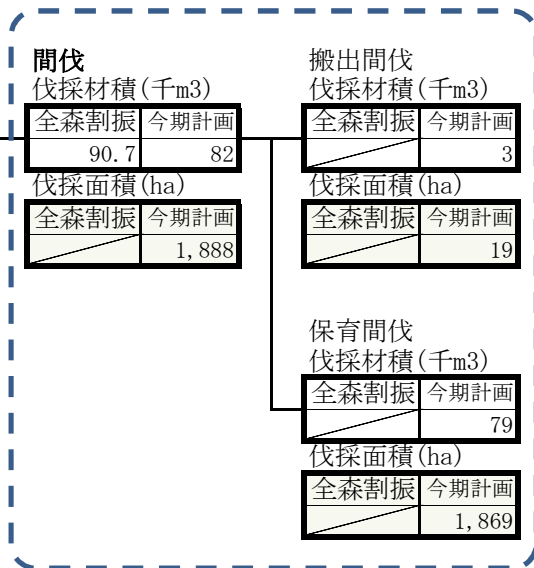
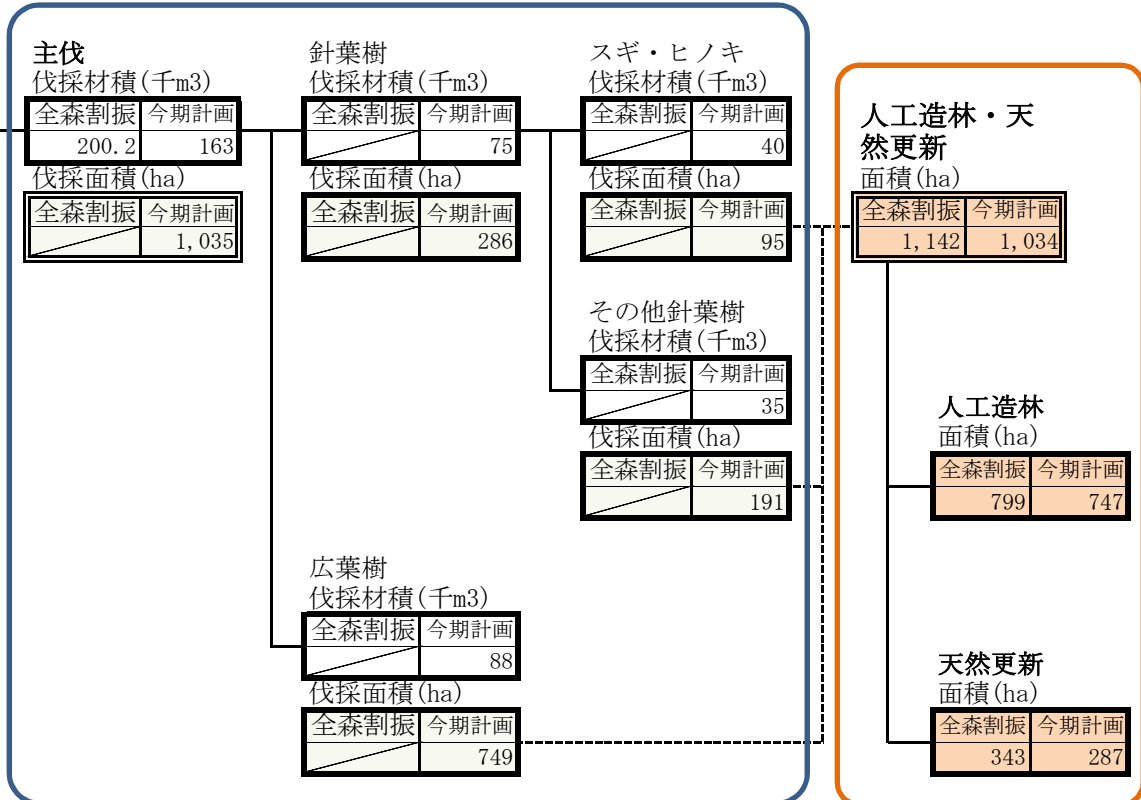
主伐・間伐

伐採材積(千m3) 伐採面積(ha)

全森割振	今期計画	全森割振	今期計画
290.9	245		2,923

全森割振： 全国森林計画（計画期間：H31.4.1～H43.3.31の15年間）により、当該計画区に割り振られている計画量（今期計画に対応する期間分）

今期計画： 地域森林計画（計画期間：R04.4.1～R14.3.31の10年間）の計画量



6 林地の異動状況（森林計画の対象森林）

(1) 森林より森林以外への異動

単位 面積：ha

農用地	ゴルフ場等 レジャー 施設用地	住宅、別荘、 工場等建物 敷地及び その附帯地	ダム・道路	採石採土	その他	合計
0	—	19	7	—	24	50

注1 農用地は、田、畑及び果樹園等である。

2 四捨五入のため、内訳の計と合計は必ずしも一致しない。

(2) 森林以外より森林への異動

単位 面積：ha

原野	農用地	その他	合計
1	0	53	54

注 四捨五入のため、内訳の計と合計は必ずしも一致しない。

7 林分密度管理図

(1) スギ林の収量比数 R_y による管理表

		上層樹高 m																																		
		数字は収量比数(R_y)																																		
		1	2	3	4	5	6	7	8	9	10	11	12	13	14	15	16	17	18	19	20	21	22	23	24	25	26	27	28	29	30	31				
立木密度本/ha	3000	0.05	0.13	0.23	0.32	0.40	0.48	0.56	0.62	0.68	0.73	0.78	0.82	0.86	0.89	0.92	0.95	0.98	1.00																	
	2900	0.05	0.13	0.23	0.31	0.39	0.47	0.54	0.61	0.67	0.72	0.77	0.81	0.85	0.88	0.91	0.94	0.97	0.99																	
	2800	0.05	0.13	0.23	0.31	0.38	0.46	0.55	0.62	0.67	0.71	0.76	0.80	0.84	0.87	0.90	0.93	0.96	0.98	1.00																
	2700		0.21	0.29	0.37	0.45	0.52	0.59	0.64	0.70	0.74	0.79	0.83	0.86	0.89	0.92	0.95	0.97	0.99																	
	2600		0.20	0.28	0.36	0.44	0.51	0.57	0.63	0.68	0.73	0.77	0.81	0.85	0.88	0.91	0.94	0.96	0.98																	
	2500			0.27	0.35	0.43	0.50	0.56	0.62	0.67	0.71	0.75	0.79	0.84	0.87	0.90	0.93	0.95	0.97	0.99																
	2400			0.34	0.42	0.48	0.55	0.60	0.66	0.70	0.75	0.79	0.82	0.86	0.89	0.91	0.94	0.96	0.98	1.00																
	2300			0.33	0.40	0.47	0.53	0.59	0.64	0.69	0.73	0.77	0.81	0.84	0.87	0.90	0.93	0.95	0.97	0.99																
	2200				0.39	0.46	0.52	0.58	0.63	0.68	0.72	0.76	0.79	0.83	0.86	0.89	0.91	0.94	0.96	0.98	1.00															
	2100				0.38	0.44	0.50	0.56	0.61	0.66	0.70	0.74	0.78	0.81	0.84	0.87	0.90	0.92	0.94	0.96	0.98	1.00														
	2000				0.37	0.43	0.49	0.54	0.60	0.64	0.69	0.73	0.77	0.80	0.83	0.86	0.88	0.91	0.93	0.95	0.97	0.99	1.00													
	1900				0.35	0.41	0.47	0.53	0.58	0.63	0.67	0.71	0.75	0.77	0.80	0.83	0.86	0.88	0.91	0.94	0.96	0.97	0.99													
	1800				0.34	0.40	0.46	0.51	0.56	0.61	0.65	0.69	0.73	0.76	0.79	0.82	0.85	0.88	0.90	0.92	0.94	0.96	0.98	0.99												
	1700				0.38	0.44	0.49	0.54	0.59	0.64	0.68	0.72	0.76	0.79	0.82	0.85	0.88	0.90	0.92	0.94	0.96	0.98	0.99													
	1600				0.42	0.47	0.52	0.57	0.61	0.65	0.69	0.73	0.76	0.79	0.82	0.85	0.88	0.90	0.92	0.94	0.96	0.98	0.99													
	1500				0.45	0.50	0.55	0.59	0.63	0.67	0.70	0.74	0.77	0.80	0.83	0.86	0.88	0.90	0.92	0.94	0.96	0.97	0.99													
	1400				0.48	0.52	0.57	0.61	0.65	0.69	0.73	0.76	0.79	0.82	0.85	0.88	0.90	0.92	0.94	0.96	0.98	0.99														
	1300				0.46	0.50	0.54	0.58	0.62	0.65	0.68	0.71	0.74	0.77	0.79	0.82	0.84	0.86	0.88	0.90	0.92	0.93	0.95	0.96	0.98	0.99										
	1200				0.52	0.55	0.59	0.62	0.66	0.69	0.72	0.74	0.77	0.79	0.81	0.84	0.86	0.87	0.89	0.91	0.93	0.94	0.95	0.97	0.98											
	1100				0.49	0.53	0.56	0.60	0.63	0.66	0.69	0.71	0.74	0.76	0.79	0.81	0.83	0.85	0.87	0.88	0.90	0.91	0.93	0.94												
	1000				0.46	0.50	0.53	0.56	0.59	0.63	0.66	0.69	0.71	0.73	0.75	0.77	0.79	0.81	0.83	0.85	0.87	0.88	0.90	0.92	0.93											
900				0.43	0.46	0.50	0.53	0.56	0.59	0.62	0.64	0.67	0.69	0.72	0.74	0.76	0.78	0.80	0.82	0.84	0.85	0.87	0.88													
800				0.39	0.43	0.46	0.49	0.52	0.55	0.58	0.60	0.63	0.65	0.68	0.70	0.72	0.74	0.76	0.78	0.80	0.81	0.83	0.85													
700				0.39	0.42	0.45	0.48	0.51	0.53	0.56	0.59	0.61	0.63	0.65	0.67	0.69	0.71	0.73	0.75	0.77	0.79	0.80														
600				0.38	0.41	0.43	0.46	0.49	0.51	0.53	0.56	0.58	0.60	0.62	0.64	0.66	0.68	0.70	0.72	0.74	0.75															
500				0.33	0.36	0.38	0.41	0.43	0.45	0.48	0.50	0.52	0.54	0.56	0.58	0.60	0.62	0.64	0.66	0.67	0.69															
400				0.30	0.32	0.35	0.37	0.39	0.41	0.43	0.45	0.47	0.49	0.51	0.53	0.55	0.56	0.58	0.60	0.61	0.63															
300				0.24	0.26	0.28	0.30	0.31	0.33	0.35	0.37	0.39	0.41	0.43	0.45	0.47	0.49	0.51	0.53	0.55	0.56															
200				0.20	0.21	0.23	0.24	0.26	0.27	0.29	0.30	0.31	0.33	0.34	0.36	0.37	0.38	0.40	0.42	0.44	0.46															
100				0.11	0.12	0.12	0.13	0.14	0.15	0.16	0.17	0.18	0.19	0.20	0.20	0.21	0.22	0.23																		

		上層樹高(m)																													
		7	8	9	10	11	12	13	14	15	16	17	18	19	20	21	22	23	24	25	26	27	28	29	30	31					
地位	1等地 (地位指数で25.6m程度)	10	10	11	12	14	15	16	17	18	20	21	23	25	27	29	31	34	37	40	45	50	57	68	91	100以上					
	1~2の中間 (地位指数で22.4m程度)	10	11	13	14	15	16	18	19	21	23	25	27	29	32	35	39	44	49	57	70	100以上									
	2等地 (地位指数で19.2m程度)	11	13	14	16	17	19	21	23	25	27	30	34	38	42	49	57	73	100以上												
																											林齢(年)				

※↑枠内の数字は、その樹高に到達する林齢のこと 1~3等地で変わる

7 林分密度管理図

(2) ヒノキ林の収量比数Ryによる管理表

		上層樹高 m																									
		1	2	3	4	5	6	7	8	9	10	11	12	13	14	15	16	17	18	19	20	21	22	23	24	25	26
立木密度本/ha	3000	0.02	0.07	0.14	0.22	0.32	0.41	0.50	0.58	0.66	0.72	0.78	0.84	0.88	0.92	0.96	0.99										
	2900	0.02	0.06	0.13	0.21	0.31	0.40	0.49	0.57	0.65	0.71	0.77	0.83	0.87	0.91	0.95	0.98										
	2800	0.02	0.06	0.13	0.21	0.30	0.39	0.48	0.56	0.63	0.70	0.76	0.81	0.86	0.90	0.94	0.97	1.00									
	2700	0.02	0.06	0.13	0.21	0.29	0.38	0.47	0.55	0.62	0.69	0.75	0.80	0.85	0.89	0.93	0.96	0.99									
	2600	0.02	0.06	0.12	0.20	0.28	0.37	0.46	0.54	0.61	0.68	0.74	0.79	0.84	0.88	0.92	0.95	0.98									
	2500	0.01	0.06	0.12	0.19	0.28	0.36	0.44	0.52	0.60	0.68	0.74	0.78	0.83	0.87	0.91	0.94	0.97	1.00								
	2400	0.01	0.05	0.11	0.19	0.27	0.35	0.43	0.51	0.58	0.65	0.71	0.77	0.80	0.85	0.89	0.92	0.95	0.98								
	2300	0.01	0.05	0.11	0.18	0.26	0.34	0.42	0.50	0.57	0.64	0.70	0.75	0.80	0.85	0.89	0.92	0.95	0.98								
	2200	0.01	0.05	0.10	0.17	0.25	0.33	0.41	0.48	0.56	0.62	0.68	0.74	0.79	0.83	0.87	0.91	0.94	0.97	0.99							
	2100	0.01	0.05	0.10	0.17	0.24	0.32	0.39	0.47	0.54	0.61	0.67	0.72	0.77	0.82	0.86	0.90	0.93	0.96	0.98							
	2000	0.01	0.04	0.10	0.16	0.23	0.31	0.38	0.46	0.53	0.59	0.65	0.71	0.76	0.81	0.86	0.90	0.93	0.96	0.98	1.00						
	1900	0.01	0.04	0.10	0.15	0.22	0.30	0.37	0.44	0.51	0.58	0.64	0.69	0.74	0.79	0.83	0.87	0.90	0.93	0.96	0.98						
	1800	0.01	0.04	0.10	0.15	0.21	0.28	0.35	0.42	0.49	0.56	0.62	0.67	0.72	0.77	0.81	0.85	0.89	0.92	0.94	0.97	0.99					
	1700	0.01	0.04	0.10	0.15	0.21	0.27	0.34	0.41	0.48	0.55	0.60	0.65	0.71	0.75	0.79	0.83	0.87	0.90	0.93	0.96	0.98	1.00				
	1600	0.01	0.04	0.10	0.15	0.21	0.26	0.32	0.39	0.46	0.52	0.58	0.63	0.69	0.73	0.78	0.82	0.85	0.88	0.91	0.94	0.96	0.99				
	1500	0.01	0.04	0.10	0.15	0.21	0.24	0.31	0.37	0.44	0.50	0.56	0.61	0.67	0.73	0.78	0.81	0.85	0.88	0.91	0.94	0.96	0.99				
	1400	0.01	0.04	0.10	0.15	0.21	0.29	0.36	0.42	0.48	0.54	0.59	0.64	0.69	0.73	0.77	0.81	0.84	0.88	0.90	0.93	0.95	0.98	1.00			
	1300	0.01	0.04	0.10	0.15	0.21	0.28	0.34	0.40	0.46	0.51	0.57	0.62	0.67	0.71	0.75	0.79	0.82	0.85	0.88	0.91	0.93	0.96	0.98	1.00		
	1200	0.01	0.04	0.10	0.15	0.21	0.26	0.32	0.38	0.43	0.49	0.54	0.59	0.64	0.68	0.72	0.76	0.80	0.83	0.86	0.89	0.91	0.94	0.96	0.98	1.00	
	1100	0.01	0.04	0.10	0.15	0.21	0.28	0.35	0.41	0.46	0.51	0.56	0.61	0.66	0.70	0.74	0.78	0.81	0.84	0.86	0.89	0.91	0.94	0.96	0.98	1.00	
	1000	0.01	0.04	0.10	0.15	0.21	0.28	0.33	0.38	0.43	0.49	0.53	0.58	0.61	0.64	0.67	0.71	0.74	0.77	0.80	0.83	0.86	0.89	0.91	0.93	0.95	1.00
	900	0.01	0.04	0.10	0.15	0.21	0.35	0.40	0.45	0.50	0.55	0.59	0.63	0.67	0.71	0.74	0.77	0.80	0.83	0.86	0.88	0.90	0.92	0.94	0.96	0.98	1.00
	800	0.01	0.04	0.10	0.15	0.21	0.32	0.37	0.42	0.47	0.51	0.55	0.59	0.63	0.67	0.70	0.73	0.76	0.79	0.82	0.85	0.87	0.89	0.91	0.93	0.95	1.00
	700	0.01	0.04	0.10	0.15	0.21	0.34	0.38	0.43	0.47	0.51	0.55	0.59	0.62	0.66	0.69	0.72	0.75	0.78	0.81	0.83	0.85	0.87	0.89	0.91	0.93	0.95
	600	0.01	0.04	0.10	0.15	0.21	0.30	0.34	0.38	0.42	0.46	0.50	0.54	0.57	0.61	0.64	0.67	0.70	0.73	0.76	0.78	0.81	0.83	0.85	0.87	0.89	0.91
	500	0.01	0.04	0.10	0.15	0.21	0.37	0.41	0.45	0.48	0.52	0.55	0.58	0.61	0.64	0.67	0.70	0.73	0.76	0.78	0.81	0.83	0.85	0.87	0.89	0.91	0.93
400	0.01	0.04	0.10	0.15	0.21	0.32	0.35	0.38	0.42	0.45	0.48	0.51	0.54	0.57	0.60	0.62	0.65	0.68	0.71	0.73	0.76	0.78	0.81	0.83	0.85	0.87	
300	0.01	0.04	0.10	0.15	0.21	0.37	0.40	0.42	0.45	0.48	0.51	0.54	0.57	0.60	0.62	0.65	0.68	0.71	0.73	0.76	0.78	0.81	0.83	0.85	0.87	0.89	
200	0.01	0.04	0.10	0.15	0.21	0.32	0.34	0.36	0.39	0.41	0.43	0.45	0.47	0.49	0.51	0.53	0.55	0.57	0.59	0.61	0.63	0.65	0.67	0.69	0.71	0.73	
100	0.01	0.04	0.10	0.15	0.21	0.32	0.34	0.36	0.39	0.41	0.43	0.45	0.47	0.49	0.51	0.53	0.55	0.57	0.59	0.61	0.63	0.65	0.67	0.69	0.71	0.73	

赤いエリアは収量比数Ryが0.80を超える林分で、肥大生長に影響するほか、冠雪害を受けやすいため、収穫直前以外の管理では白いエリアになるように管理する。

3000本植栽

2000本植栽

保育間伐のエリア

収入間伐・主伐のエリア

白いエリアは、赤いラインから離れるほど、それぞれの上層樹高に対して本数が少なく、材積の収穫量が小さくなる。

表の数字は、混み合い度の指標で収量比数(RY)を表示している。最多密度(ある樹高での上限の本数密度)を1としたときの相対的な混み具合を示す。

		上層樹高(m)																									
		7	8	9	10	11	12	13	14	15	16	17	18	19	20	21	22	23	24	25	26						
地位	1等地 (地位指数で20.5程度)	10	11	12	14	15	17	19	21	23	25	28	30	33	37	41	46	53	61	75	100以上						
	1~2の中間 (地位指数で18.5程度)	11	12	14	16	17	19	22	24	27	30	33	37	42	48	55	67	89	100以上								
	2等地 (地位指数で16.4程度)	12	14	16	18	20	23	26	29	33	37	43	50	59	76	100以上											

※↑枠内の数字は、その樹高に到達する林齢のこと 1~3等地で変わる

8 主伐上限量の目安

(1)主伐上限量の目安

第1表 主伐(皆伐)上限量の目安(千 m^3)

主伐(皆伐)上限量の目安(千 m^3)	
スギ	10.0
ヒノキ	35.5
総計	45.6

(2)再造林率に応じた持続的伐採可能量

第2表 再造林率に応じた持続的伐採可能量(年間)

再造林率(%)	持続的伐採可能量(千 m^3)	間伐立木材積(千 m^3)	合計(千 m^3)
100	45.6	9.8	55.4
90	41.0		50.8
80	36.4		46.2
70	31.9		41.7
60	27.3		37.1
50	22.8		32.6
40	18.2		28.0
30	13.7		23.5
20	9.1		18.9
10	4.6		14.4