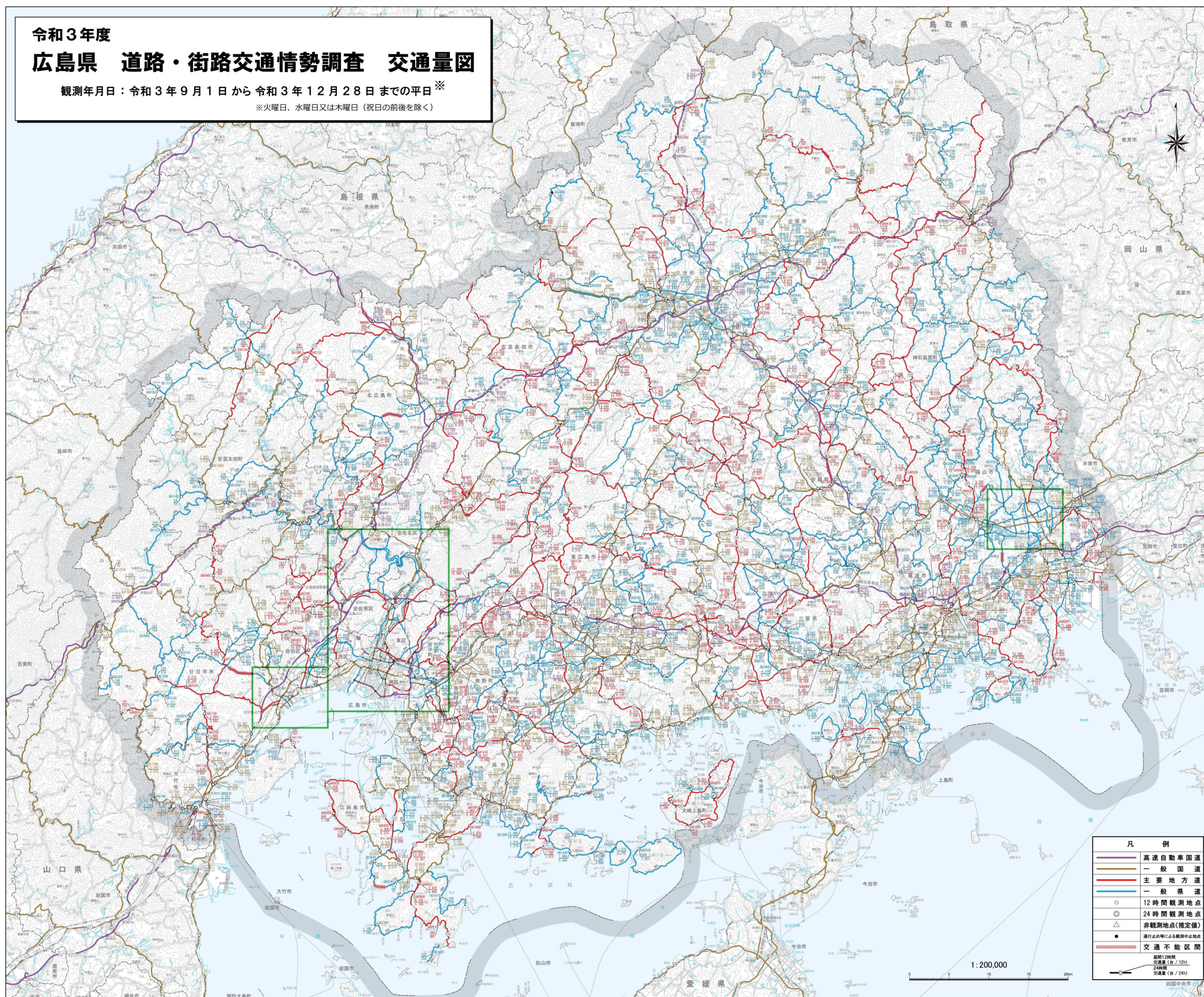
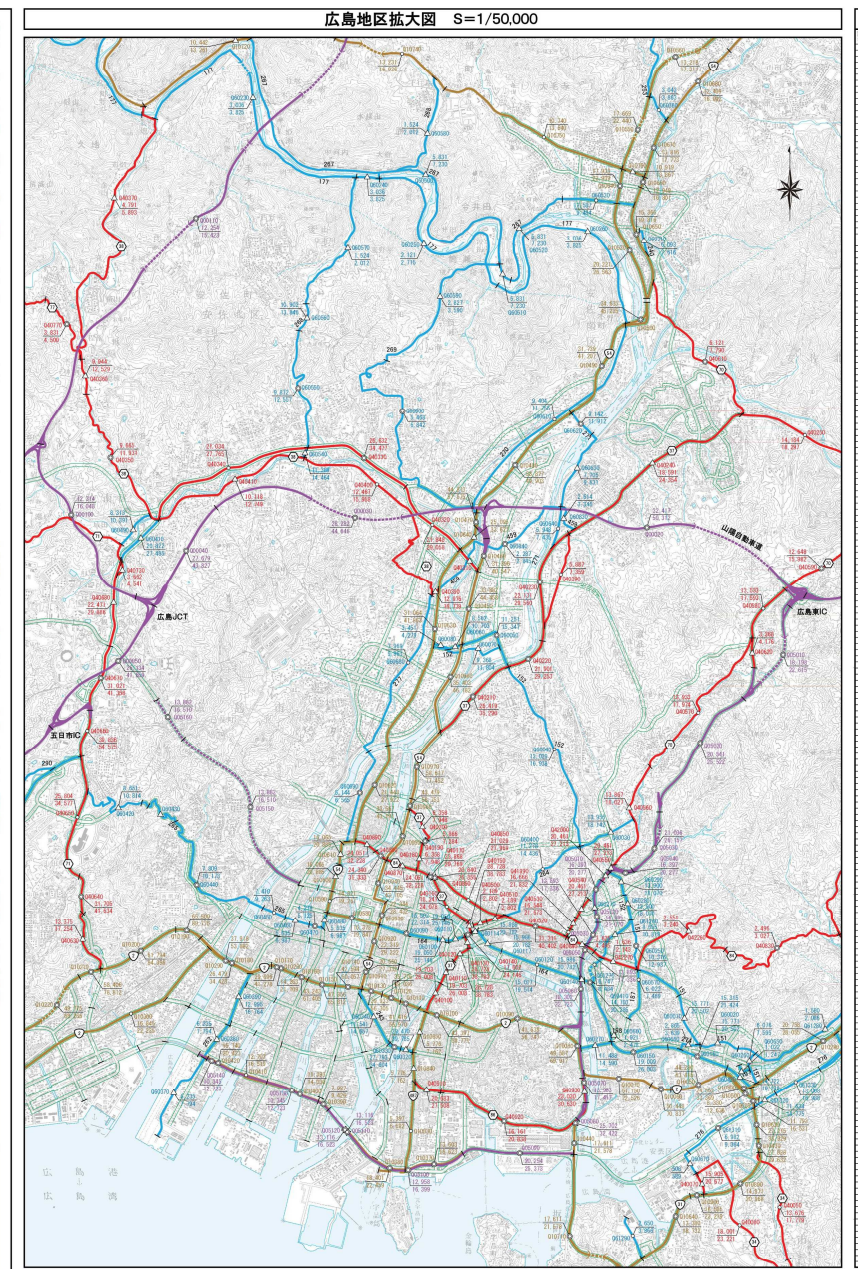


令和3年度 広島県 道路・街路交通情勢調査 交通量図

観測年月日：令和3年9月1日から令和3年12月28日までの平日※
※火曜日、水曜日又は木曜日（祝日の前後を除く）

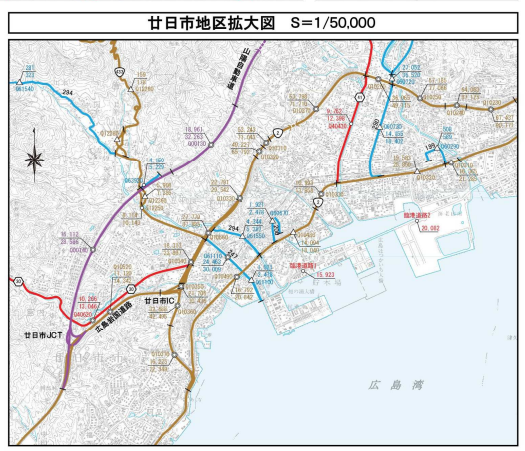
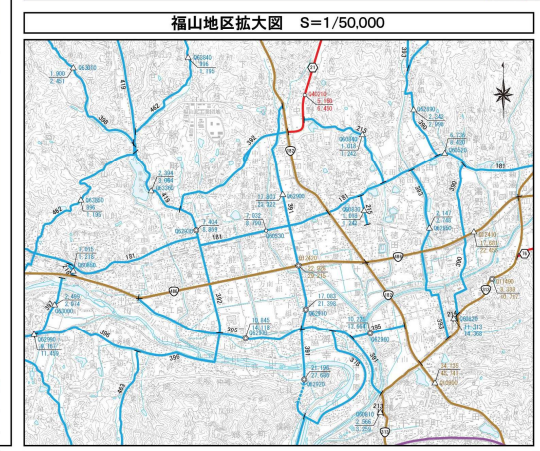


- 凡例
- 高速自動車国道
 - 一般国道
 - 主要地方道
 - 一般県道
 - 12時間観測地点
 - ⊙ 24時間観測地点
 - △ 非観測地点(推定値)
 - 通行止め等による観測中止地点
 - 交通不能区間
- 12時間
 24時間
 交通量 (車 / 24h)



道路表

道路番号	道路名称	道路種別	12時間交通量(車)	24時間交通量(車)
1	広島IC	高速自動車国道	1200	2400
2	山陽自動車道	高速自動車国道	1500	3000
3	広島IC	一般国道	800	1600
4	山陽自動車道	一般国道	1000	2000
5	山陽自動車道	主要地方道	600	1200
6	山陽自動車道	一般県道	400	800
7	山陽自動車道	一般県道	300	600
8	山陽自動車道	一般県道	200	400
9	山陽自動車道	一般県道	150	300
10	山陽自動車道	一般県道	100	200



令和五年十月
広島県

この地図は、国土院院長の承認を経て、同院発行の数値地図(50000) (地図情報)及び数値地図(国土基本情報)が利用されたものである。(測量法に基づき国土院院長の承認) (発行所: A4/A4 2021)