

【砂防激甚災害対策特別緊急事業】

(1) 河頭隣2

被災状況

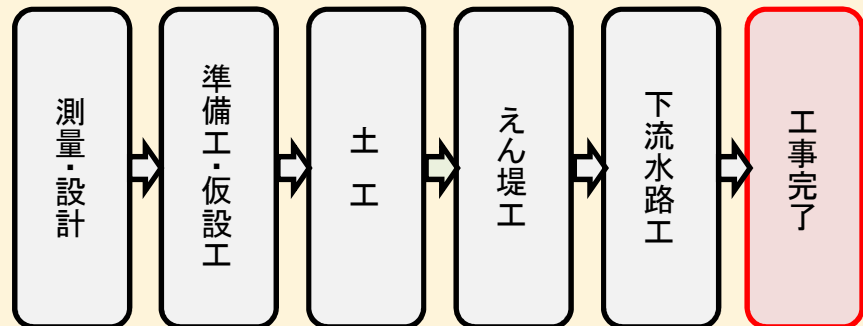


現場状況(R4.4月現在)



保全対象

人家：4戸
耕地：0.84ha
県道：L=60m



【砂防激甚災害対策特別緊急事業】

(2)天井川支川6

被災状況

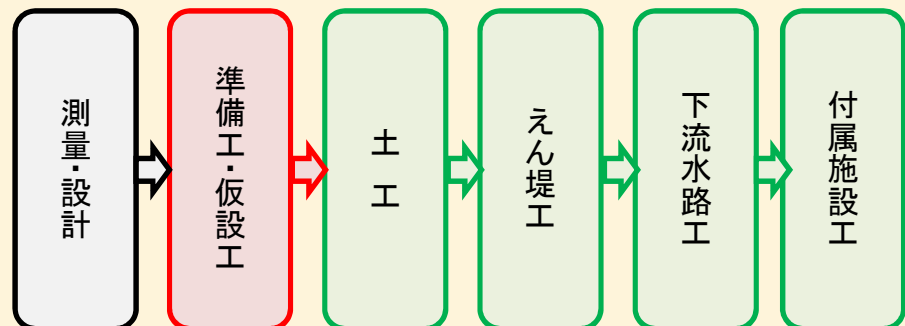


現場状況(R5.9月現在)



保全対象

人家: 1戸
県道: L=120m
市道: L=180m



【砂防激甚災害対策特別緊急事業】

(3) 天井川支川6隣

被災状況

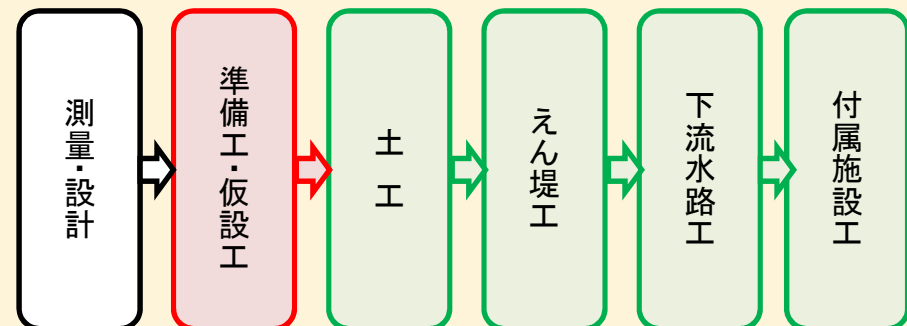


現場状況 (R5.9月現在)



保全対象

人家：1戸
県道：L=70m
市道：L=80m



【砂防激甚災害対策特別緊急事業】

(4) 柳川

被災状況

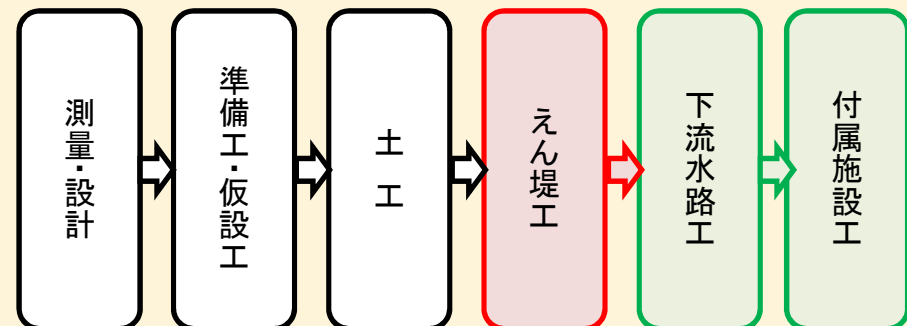


現場状況(R5.9月現在)



保全対象

人家: 65戸
公共施設: 小学校
国道: L=380m
市道: L=410m
その他道路: L=1,230m



【砂防激甚災害対策特別緊急事業】

(5) 赤石川

被災状況

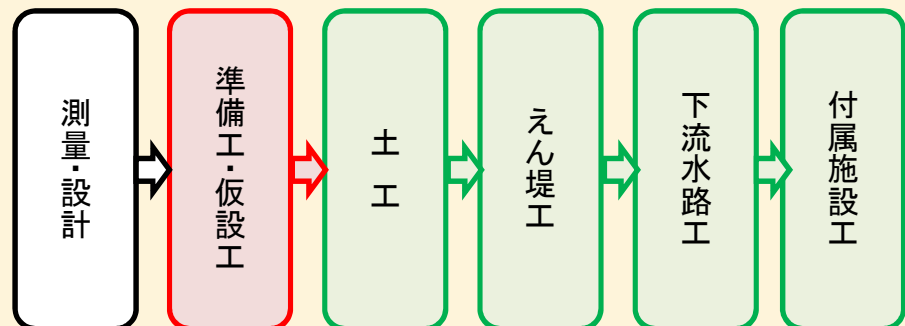


現場状況(R5.9月現在)



保全対象

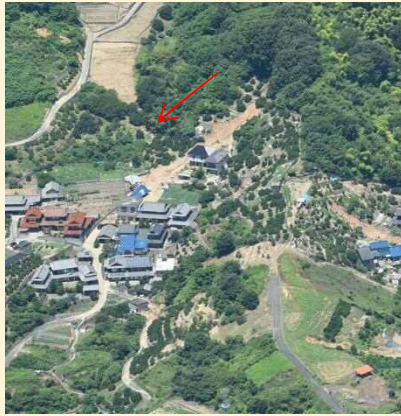
人家: 43戸
国道: L=330m
市道: L=130m
その他道路: L=890m




【砂防激甚災害対策特別緊急事業】

(6) 東鳴滝城川隣

被災状況

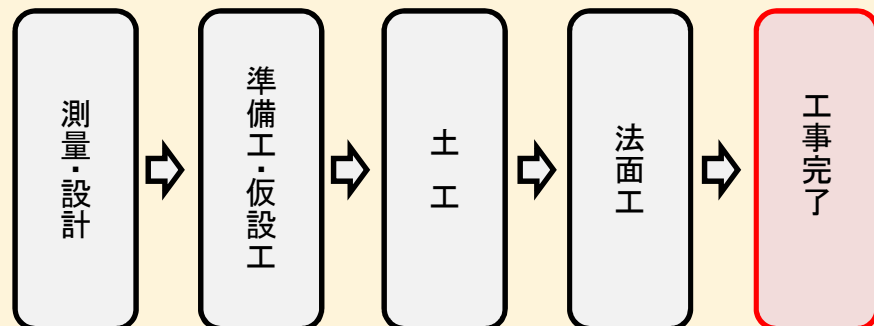


現場状況 (R3.2月現在)



保全対象

人家：88戸
国道：L=1,230m
市道：L=3,960m



【砂防激甚災害対策特別緊急事業】

(7) 矢原西川

被災状況

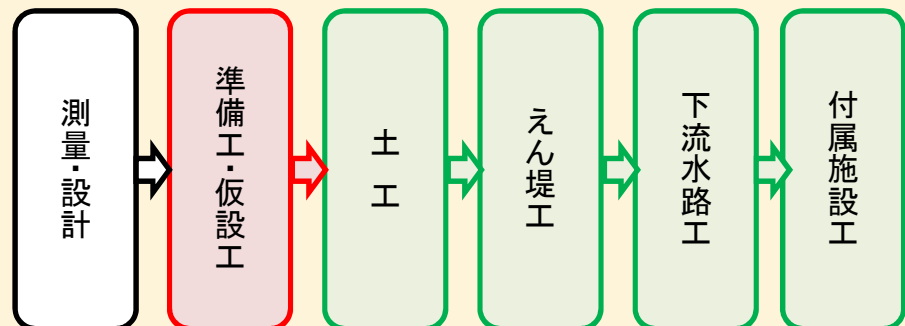


現場状況 (R5.9月現在)



保全対象

人家：2戸
農道：L=220m



【砂防激甚災害対策特別緊急事業】

(8) シトラス川

被災状況



現場状況 (R5.9月現在)



保全対象

人家: 40戸
公園: 1箇所
国道: L=150m
市道: L=1,840m
高速道路: L=1,320m

