

申請用紙として使用してください。

小型船舶用泊地等使用許可(変更)申請書

令和 年 月 日

広島県広島港湾振興事務所長 様

申請者 住所
氏名

(法人にあっては事務所の所在地, 名称及び代表者の氏名)

連絡先電話番号 — —

次のとおり小型船舶用泊地等を使用したいので, 許可してください。

1 使用する小型船舶用泊地等

2 係留等を行う船舶等

(1) 船舶

(船舶番号 広島・船舶の長さ m)

(2) 係留の用に供する工作物 (該当するものに○印)

ア 係船環 (基)

イ ロープ (本)

ウ 防舷材 (個)

エ 通船 (長さ . m)

オ 栈橋 (長さ . m)

カ 渡橋 (長さ . m)

キ 梯子 (個)

ク その他 ()

3 使用期間

令和 年 月 日から令和 5年 3月31日まで

備考 1 小型船舶用泊地等とは, プレジャーボートの係留を許可することができるものと認めて知事が別に指定した水域及び当該水域へのプレジャーボートの係留の用に供する工作物を設置することとなる当該水域に接する岸壁, 物揚場, 防波堤その他の港湾施設及び漁港施設をいう。

2 「1 使用する小型船舶用泊地等」については, 「地方港湾○○港○○地区 (○○市○○町地先) のうち, 申請書添付書類中の位置図及び見取り図で示された小型船舶用泊地等の区域」の例により記載するものとする。

誓 約 書

令和 年 月 日

広島県広島港湾振興事務所長 様

住所
氏名

生年月日 年 月 日生

私は、広島県暴力団排除条例（平成 22 年広島県条例第 37 号）第 2 条第 3 号に規定する暴力団員等に該当しないこと及び今後も暴力団員等に該当することはないことを誓約します。

(裏面)

広島県暴力団排除条例 (抜粋)

(定義)

第2条 この条例において、次の各号に掲げる用語の意義は、それぞれ当該各号に定めるところによる。

- (1) 暴力団 暴力団員による不当な行為の防止等に関する法律(平成3年法律第77号。以下「法」という。)第2条第2号に規定する暴力団をいう。
- (2) 暴力団員 法第2条第6号に規定する暴力団員をいう。
- (3) 暴力団員等 暴力団員及び現に第19条第3項の規定による公表が行われている者をいう。

(中略)

(利益の供与等を行った者等に係る調査、勧告及び公表)

第19条 公安委員会は、次の各号のいずれかに該当する行為をした疑いがある者(以下「調査対象者」という。)及び当該調査対象者の関係者に対し、公安委員会規則で定めるところにより、当該疑いに係る事実を明らかにするために必要な限度において、説明又は資料の提出を求めることができる。

(中略)

- 3 公安委員会は、第1項の規定により説明若しくは資料の提出を求められた者が正当な理由なく当該説明若しくは資料の提出を拒み、若しくは虚偽の説明若しくは虚偽の資料の提出をし、又は前項の規定により勧告を受けた者が正当な理由なく当該勧告に従わなかったときは、公安委員会規則で定めるところにより、24月を超えない範囲内で期間を定めてその旨を公表することができる。

暴力団員による不当な行為の防止等に関する法律 (抜粋)

(定義)

第2条 この法律において、次の各号に掲げる用語の意義は、それぞれ当該各号に定めるところによる。

(中略)

- (2) 暴力団 その団体の構成員(その団体の構成団体の構成員を含む。)が集団的に又は常習的に暴力的不法行為等を行うことを助長するおそれがある団体をいう。

(中略)

- (6) 暴力団員 暴力団の構成員をいう。

誓 約 書

令和 年 月 日

広島県広島港湾振興事務所長 様

所在地

商号又は名称

代表者氏名

当社役員及び社員は、広島県暴力団排除条例（平成 22 年広島県条例第 37 号）第 2 条第 3 号に規定する暴力団員等に該当しないこと及び今後も暴力団員等に該当することはないことを誓約します。

(裏面)

広島県暴力団排除条例 (抜粋)

(定義)

第2条 この条例において、次の各号に掲げる用語の意義は、それぞれ当該各号に定めるところによる。

- (1) 暴力団 暴力団員による不当な行為の防止等に関する法律(平成3年法律第77号。以下「法」という。)第2条第2号に規定する暴力団をいう。
- (2) 暴力団員 法第2条第6号に規定する暴力団員をいう。
- (3) 暴力団員等 暴力団員及び現に第19条第3項の規定による公表が行われている者をいう。

(中略)

(利益の供与等を行った者等に係る調査、勧告及び公表)

第19条 公安委員会は、次の各号のいずれかに該当する行為をした疑いがある者(以下「調査対象者」という。)及び当該調査対象者の関係者に対し、公安委員会規則で定めるところにより、当該疑いに係る事実を明らかにするために必要な限度において、説明又は資料の提出を求めることができる。

(中略)

- 3 公安委員会は、第1項の規定により説明若しくは資料の提出を求められた者が正当な理由なく当該説明若しくは資料の提出を拒み、若しくは虚偽の説明若しくは虚偽の資料の提出をし、又は前項の規定により勧告を受けた者が正当な理由なく当該勧告に従わなかったときは、公安委員会規則で定めるところにより、24月を超えない範囲内で期間を定めてその旨を公表することができる。

暴力団員による不当な行為の防止等に関する法律 (抜粋)

(定義)

第2条 この法律において、次の各号に掲げる用語の意義は、それぞれ当該各号に定めるところによる。

(中略)

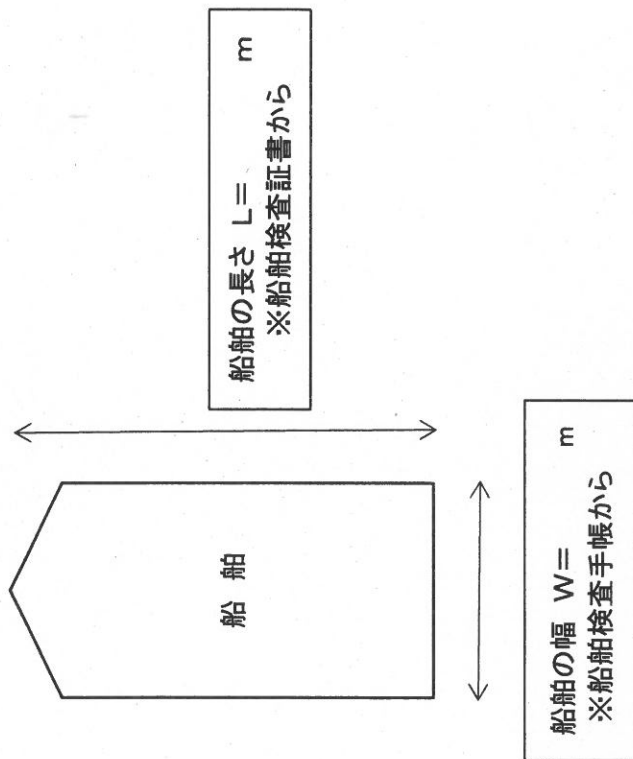
- (2) 暴力団 その団体の構成員(その団体の構成団体の構成員を含む。)が集団的に又は常習的に暴力的不法行為等を行うことを助長するおそれがある団体をいう。

(中略)

- (6) 暴力団員 暴力団の構成員をいう。


見取り図

防波堤・護岸




位置図

図郭番号 4	調査区域区分 港湾単独	港湾名 鹿川港	河川名 —	地区名 大原港1	調査年月日 平成30年7月19日	縮尺 1/1,300	プロット番号 55	通し番号 1/4
-----------	----------------	------------	----------	-------------	---------------------	---------------	--------------	-------------




位置図

図郭番号	調査区域区分	港湾名	河川名	地区名	調査年月日	縮尺	プロット番号	通し番号
4	港湾単独	鹿川港	—	大原港2・3・4	平成30年7月19日	1/1,300	55	2/4




位置図

図郭番号	調査区域区分	港湾名	河川名	地区名	調査年月日	縮尺	プロット番号	通し番号
4	港湾単独	鹿川港	—	大原港6・7・8	平成30年7月19日	1/1,300	55	4/4



位置図

図郭番号	調査区域区分	港湾名	河川名	地区名	調査年月日	縮尺	プロット番号	通し番号
4	港湾単独	鹿川港	—	大原港5・9・10・11	平成30年7月19日	1/1,300	55	3/4




位置図

図郭番号	4	調査区域区分	港湾単独	港湾等名	鹿川港	地区名	大原港12	調査年月日	令和3年6月	縮尺	1/1,317	プロット番号	55-2	通し番号	1/1
------	---	--------	------	------	-----	-----	-------	-------	--------	----	---------	--------	------	------	-----




位置図

図郭番号	4	調査区域区分	港湾単独	港湾名	鹿川港	河川名	—	地区名	能美町鹿川東浜1	調査年月日	平成30年7月19日	縮尺	1/1,280	プロット番号	56	通し番号	1/3
------	---	--------	------	-----	-----	-----	---	-----	----------	-------	------------	----	---------	--------	----	------	-----




位置図

図郭番号 4	調査区域区分 港湾単独	港湾名 鹿川港	河川名 —	地区名 能美町鹿川東浜1	調査年月日 平成30年7月19日	縮尺 1/1,280	プロット番号 56	通し番号 2/3
-----------	----------------	------------	----------	-----------------	---------------------	---------------	--------------	-------------



位置図

図郭番号 4	調査区域区分 港湾単独	港湾名 鹿川港	河川名 —	地区名 能美町鹿川東浜2	調査年月日 平成30年7月19日	縮尺 1/1,280	プロット番号 56	通し番号 3/3
-----------	----------------	------------	----------	-----------------	---------------------	---------------	--------------	-------------



位置図

図郭番号	4	調査区域区分	港湾単独	港湾名	鹿川港	河川名	—	地区名	能美町鹿川大矢	調査年月日	平成30年7月19日	縮尺	1/1,280	プロット番号	57	通し番号	1/4
------	---	--------	------	-----	-----	-----	---	-----	---------	-------	------------	----	---------	--------	----	------	-----

