







地区別実施計画

図郭番号	調査区域区分	港湾名	河川名	地区名	調査年月日	縮尺	プロット番号	通し番号
11	港湾単独	佐木港	—	須ノ上港地区	平成30年8月3日	1/950 (70.7%縮小)	233	1/1



適用類型	対応予定	区域凡例
	年 月	小型船舶用泊地の区域(案) :

-  モーターボート・ヨット類
-  遊漁船
-  漁船
-  事業用船舶
-  モーターボート・ヨット類の沈船・廃船
-  遊漁船の沈船・廃船
-  漁船の沈船・廃船
-  事業用船舶の沈船・廃船

位置図

資料 8

図郭番号	調査区域区分	港湾名	河川名	地区名	調査年月日	縮尺	プロット番号	通し番号
11	港湾単独	佐木港	—	須ノ上港地区	平成30年8月3日	1/950 (70.7%縮小)	233	1/1

