

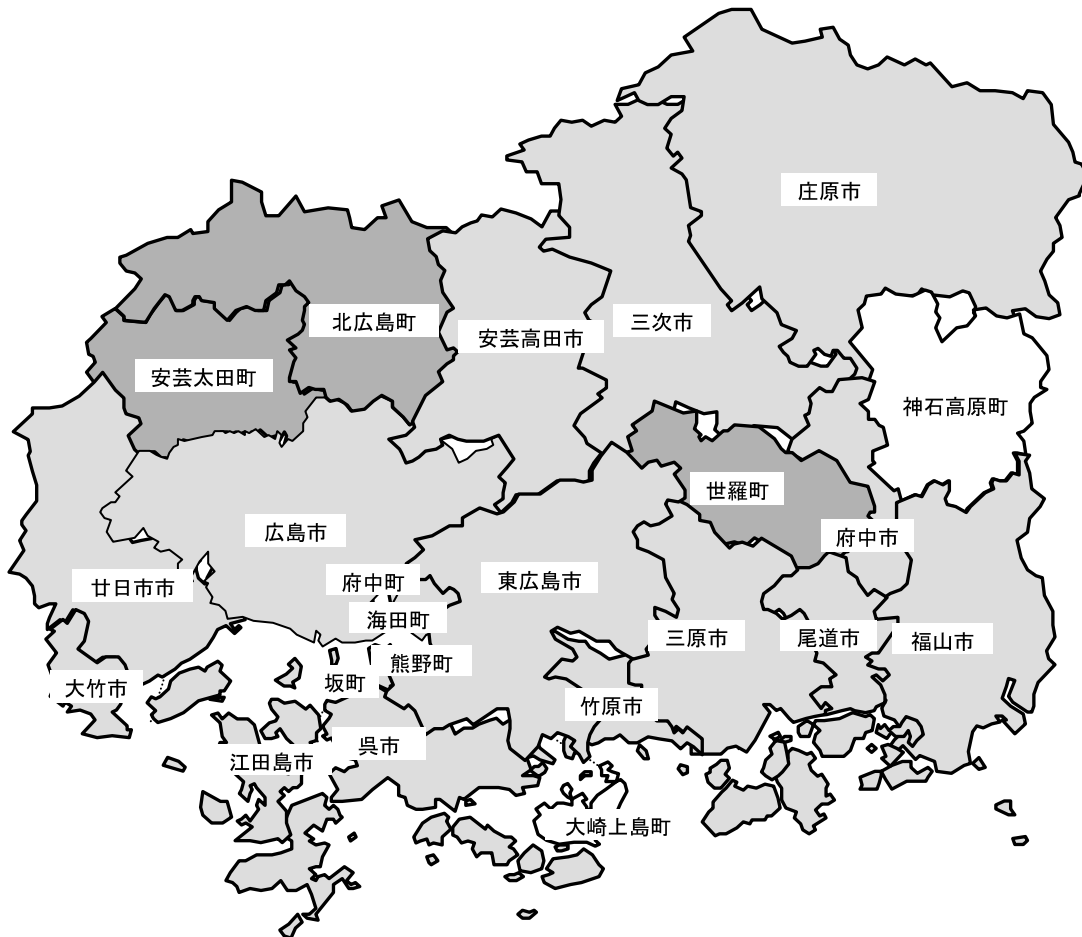
### 第3 騒音・振動・悪臭

#### 1 騒音に係る環境基準の地域類型の指定

地 域	該当類型
騒音規制地域のうち、第1種区域及び第2種区域（第1種中高層住居専用地域及び第2種中高層住居専用地域に限る。）に属する地域	A
騒音規制地域のうち、第2種区域（第1種中高層住居専用地域及び第2種中高層住居専用地域を除く。）に属する地域	B
騒音規制地域のうち、第3種区域及び第4種区域に属する地域	C

#### 2 騒音に係る環境基準の地域類型の指定図

(平成31年3月31日現在)



環境基準のA・B・C類型を指定した市町  
 環境基準のB・C類型を指定した市町

資料：県環境保全課

### 3 環境騒音の環境基準達成状況

(平成30年度)

地域		時間帯	内容	A類型	B類型	C類型	未指定	計
一般地域	昼間	測定件数	46	147	50	21	264	
		達成件数	42	138	46	18	244	
		達成率(%)	91.3%	93.9%	92.0%	85.7%	92.4%	
	夜間	測定件数	10	16	9	0	35	
		達成件数	5	12	6	0	23	
		達成率(%)	50.0%	75.0%	66.7%	-	65.7%	
道路に面する地域	背後地	昼間	測定件数	1	21	30	4	56
			達成件数	1	21	30	4	56
			達成率(%)	100.0%	100.0%	100.0%	100.0%	100.0%
		夜間	測定件数	0	6	15	0	21
			達成件数	0	6	15	0	21
			達成率(%)	-	100.0%	100.0%	-	100.0%
	道路端	昼間	測定件数	6	66	100	57	229
			達成件数	6	65	96	57	224
			達成率(%)	100.0%	98.5%	96.0%	100.0%	97.8%
		夜間	測定件数	1	19	41	2	63
			達成件数	1	18	36	2	57
			達成率(%)	100.0%	94.7%	87.8%	100.0%	90.5%

資料: 県環境保全課, 各市町

(注) 1 未指定地域は, B類型の地域として評価した。

2 昼間: 6時~22時 夜間: 22時~6時

### 4 自動車騒音の環境基準達成状況

(平成30年度)

環境基準の 類型	測定地点数	環境基準達成地点数		
		昼夜	昼間	夜間
A 類型	1	1	1	1
B 類型	25	21	21	21
C 類型	52	44	46	44

資料: 県環境保全課

(注) 昼夜とも測定を行っている地点について整理した。

# 5 自動車騒音測定結果

(平成30年度)

番号	道路名	測定場所	環境基準 車線数 防音壁の有無	測定位置 (m)			測定年月日	騒音レベル (dB)		環境基準評価		交通量 (台/10分)		大型車混入率 (%)		道路背後地
				車道端 からの 距離	住宅等 からの 距離	地上か らの高 さ		昼間	夜間	昼間	夜間	昼間	夜間	昼間	夜間	
								Leq (6時~ 22時)	Leq (22時~ 6時)	○環境基準達成 ×環境基準超過	○環境基準達成 ×環境基準超過					
1	府中仁保道路 (高速2号線)	広島市南区仁保4丁目2番	B 2 有	25.5	0.0	1.2	30.10.11~ 30.10.12	68.8	64.1	○	○	-	-	-	-	-
2	広島南道路 (高速3号線)	広島市南区宇品海岸3丁目8番	C 2 有	23.6	1.5	1.2	30.10.11~ 30.10.12	61.9	55.7	○	○	-	-	-	-	-
3	広島南道路 (高速3号線)	広島市中区江波本町18番	B 2 有	31.0	3.0	1.2	30.10.11~ 30.10.12	59.2	51.8	○	○	-	-	-	-	-
4	広島南道路 (高速3号線)	広島市西区観音新町3丁目8番	B 4 有	21.5	6.0	1.2	30.10.11~ 30.10.12	63.1	56.1	○	○	-	-	-	-	-
5	広島西風新都線 (広島高速4号線)	広島市西区中広町2丁目16番	C 4 有	8.2	2.0	1.2	30.10.15~ 30.10.16	59.6	50.4	○	○	-	-	-	-	-
6	一般国道2号 (西広島バイパス)	広島市西区観音本町1丁目12番	C 5 有	7.5	0.0	1.2	30.10.11~ 30.10.12	65.7	62.2	○	○	-	-	-	-	-
7	一般国道2号 (西広島バイパス)	広島市西区己斐本町2丁目21番	C 5 有	5.8	0.0	1.2	30.10.11~ 30.10.12	64.4	58.5	○	○	-	-	-	-	-
8	一般国道54号 (一般国道)	広島市東区牛田新町1丁目3番	C 9 無	12.4	2.0	1.2	30.9.26~ 30.10.3	69.1	64.5	○	○	391	134	7.8	3.0	-
9	一般国道54号 (一般国道)	広島市東区牛田新町1丁目3番3	C 9 無	80.0	-	1.2	30.9.26~ 30.10.3	50.0	44.0	○	○	364	236	10.6	2.8	○
10	一般国道54号 (一般国道)	広島市安佐南区西原4丁目42番	C 6 無	12.6	0.0	1.2	30.10.15~ 30.10.16	65.4	60.3	○	○	-	-	-	-	-
11	一般国道54号	広島市安佐南区八木5丁目8番	B 4 無	1.8	0.0	1.2	30.9.26~ 30.10.3	71.6	67.7	○	○	189	206	14.0	14.8	-
12	一般国道54号	広島市安佐南区八木5丁目8番	B 4 無	60.0	-	1.2	30.9.26~ 30.10.3	54.0	52.0	○	○	48	97	4.2	6.2	○
13	一般国道54号 (可部バイパス)	広島市安佐北区可部5丁目8番	C 3 無	10.8	4.5	1.2	30.10.17~ 30.10.18	59.5	54.9	○	○	-	-	-	-	-
14	一般国道54号	広島市安佐北区可部町大字上町屋	B 2 無	6.0	2.0	1.2	30.10.17~ 30.10.18	67.7	63.0	○	○	-	-	-	-	-
15	一般国道261号	広島市安佐北区安佐町大字飯室	B 2 無	4.2	10.0	1.2	30.10.17~ 30.10.18	67.5	62.5	○	○	-	-	-	-	-
16	主要地方道広島三次線	広島市南区比治山本町17番	C 4 無	4.5	0.0	1.2	30.10.15~ 30.10.16	67.1	61.0	○	○	-	-	-	-	-
17	主要地方道広島三次線	広島市南区比治山本町3番	C 4 無	5.1	2.0	1.2	30.10.15~ 30.10.16	66.1	61.0	○	○	-	-	-	-	-
18	主要地方道広島三次線	広島市南区的場町2丁目7番	C 6 無	5.0	0.0	1.2	30.10.15~ 30.10.16	66.3	59.8	○	○	-	-	-	-	-
19	主要地方道五日市筒賀線	広島市佐伯区城山1丁目3番	C 2 無	2.1	3.0	1.2	30.9.26~ 30.10.3	67.0	63.5	○	○	96	37	12.0	5.4	-
20	主要地方道五日市筒賀線	広島市佐伯区城山1丁目3番2	C 2 無	50.0	-	1.2	30.9.26~ 30.10.3	55.0	48.0	○	○	102	27	10.3	5.7	○
21	主要地方道広島中島線	広島市東区矢が新町2丁目5番	C 4 無	2.1	0.0	1.2	30.10.15~ 30.10.16	68.1	62.1	○	○	-	-	-	-	-
22	県道南原峡線	広島市安佐北区三入1丁目29番	B 2 無	1.1	0.0	1.2	30.10.17~ 30.10.18	62.2	54.8	○	○	-	-	-	-	-
23	県道宇津可部線	広島市安佐北区可部4丁目21番	C 2 無	2.4	2.0	1.2	30.10.17~ 30.10.18	64.6	56.8	○	○	-	-	-	-	-
24	県道今井田緑井線	広島市安佐南区緑井2丁目28番	C 2 無	3.6	6.0	1.2	30.10.17~ 30.10.18	66.9	63.8	○	○	-	-	-	-	-
25	県道八木広島線	広島市安佐南区八木5丁目26番	B 2 無	2.4	11.0	1.2	30.10.17~ 30.10.18	66.9	61.1	○	○	-	-	-	-	-
26	県道古市広島線	広島市西区三篠北町15番	B 2 無	0.0	9.5	1.2	30.10.17~ 30.10.18	67.7	61.6	○	○	-	-	-	-	-
27	市道草津美鈴が峰線	広島市西区井口明神1丁目14番	C 7 無	11.7	0.0	1.2	30.10.11~ 30.10.12	66.6	60.4	○	○	-	-	-	-	-
28	市道霞庚午線	広島市南区皆実町5丁目18番	C 6 無	3.5	3.5	1.2	30.10.11~ 30.10.12	68.7	60.3	○	○	-	-	-	-	-
29	市道横川江波線	広島市中区舟入南2丁目7番	C 4 無	3.7	0.0	1.2	30.9.26~ 30.10.3	66.3	59.1	○	○	66	27	12.1	5.6	-
30	市道横川江波線	広島市中区舟入南2丁目7番11	C 4 無	55.0	-	1.2	30.9.26~ 30.10.3	61.0	51.0	○	○	62	30	11.3	3.3	○
31	市道安佐南1区川の内線	広島市安佐南区川内6丁目8番	B 4 無	3.4	4.0	1.2	30.10.17~ 30.10.18	62.5	54.1	○	○	-	-	-	-	-
32	市道西5区観音井口線	広島市西区井口明神3丁目1番	B 4 無	3.8	6.0	1.2	30.10.11~ 30.10.12	59.6	51.3	○	○	-	-	-	-	-
33	市道西5区西部流通環状線	広島市西区井口明神2丁目13番	C 4 無	34.3	4.0	1.2	30.10.11~ 30.10.12	54.8	49.2	○	○	-	-	-	-	-
34	一般国道185号	呉市本通5丁目11番地先	C 6 無	3.0	2.5	1.2	30.12.10	62.6	-	○	-	356	-	12.3	-	-
35	県道74号線	呉市下蒲刈町三之瀬361番地	B 1 無	0.0	1.0	1.2	30.12.18	62.5	-	○	-	24	-	8.3	-	-
36	一般国道185号	呉市川尻町西2丁目1番地先	C 2 無	1.0	10.0	1.2	30.11.27	67.4	-	○	-	139	-	8.6	-	-
37	市道内海中切線	呉市安浦町内海3174-1	B 2 無	1.0	10.0	1.2	30.11.27	63.7	-	○	-	73	-	2.7	-	-
38	県道287号線	呉市蒲刈町宮盛1320地先	- 2 無	1.0	15.0	1.2	30.12.18	49.8	-	○	-	5	-	20.0	-	-
39	一般国道487号	呉市音戸町畑3丁目6番地先	C 2 無	0.0	10.0	1.2	30.11.28	67.5	-	○	-	42	-	9.5	-	-
40	県道35号線	呉市倉橋町宇和木6409地先	B 2 無	1.5	5.0	1.2	30.11.28	65.3	-	○	-	63	-	6.3	-	-

番号	道路名	測定場所	環境基準 線型	車線 数	防音壁の 有無	測定位置 (m)			測定年月日	騒音レベル(dB)		環境基準評価		交通量 (台/10分)		大型車混入率 (%)		道路 背後地
						車道端 からの 距離	住宅等 からの 距離	地上か らの高 さ		昼間	夜間	昼間	夜間	昼間	夜間	昼間	夜間	
										Leq (6時~ 22時)	Leq (22時~ 6時)	○環境基準達成 ×環境基準超過	○環境基準達成 ×環境基準超過					
41	県道大崎下島循環線	呉市豊町大長5915番地先	-	2	無	1.0	20.0	1.2	30.12.18	57.5	-	○	-	23	-	8.7	-	-
42	県道豊島線	呉市豊浜町豊島宇字寺迫78番地先	-	1	無	1.0	20.0	1.2	30.12.18	52.7	-	○	-	12	-	8.3	-	-
43	一般国道185号	呉市本通5丁目11番地先	C	6	無	12.0	3.0	1.2	30.12.10	58.7	-	○	-	402	-	9.7	-	○
44	一般国道185号	呉市広古新開2丁目1番地先	C	6	無	7.2	30.0	1.2	30.12.12~ 30.12.13	67.5	61.9	○	○	321	49	8.6	7.6	-
45	一般国道31号	呉市天応大浜3丁目2番地先	C	4	無	2.9	32.0	1.2	30.11.14~ 30.11.15	68.3	63.0	○	○	200	36	11.3	16.9	-
46	一般国道31号	呉市西中央1丁目3番地先	C	4	無	11.9	2.0	3.9	30.10.18~ 30.10.19	65.0	60.2	○	○	214	-	18.7	-	-
47	一般国道185号	呉市仁方本町1丁目6番地先	C	2	無	2.1	6.0	2.4	30.10.10~ 30.10.11	68.5	62.6	○	○	174	-	12.6	-	-
48	主要地方道呉平谷線	呉市焼山北1丁目地先	C	2	無	0.5	30.0	1.5	30.10.24~ 30.10.25	65.9	58.3	○	○	202	-	5.9	-	-
49	市道本通三条線	呉市中央3丁目1番地先	C	4	無	5.6	8.0	1.2	30.12.13~ 30.12.14	60.8	53.6	○	○	89	-	4.5	-	-
50	一般国道2号	竹原市西野町1950-1	C	2	無	5.3	40.5	1.2	30.11.30	71.4	-	○	-	191	-	23.6	-	-
51	一般国道2号	竹原市西野町1950-1	C	2	無	52.3	40.0	1.2	30.11.30	53.8	-	○	-	191	-	23.6	-	○
52	一般国道432号	竹原市竹原町3540-3	B	2	無	3.9	25.0	1.2	30.11.30	64.6	-	○	-	144	-	10.4	-	-
53	一般国道432号	竹原市竹原町3540-3	B	2	無	50.0	10.0	1.2	30.11.30	51.6	-	○	-	144	-	10.4	-	○
54	一般国道185号	竹原市中央4丁目7-11	C	4	無	3.7	16.0	1.2	30.11.30	66.1	-	○	-	108	-	10.2	-	-
55	一般国道185号	竹原市中央4丁目7-11	C	4	無	27.0	24.0	1.2	30.11.30	56.5	-	○	-	108	-	10.2	-	○
56	一般国道185号	竹原市福田町310	C	2	無	1.9	30.3	1.2	30.12.5	68.8	-	○	-	95	-	14.7	-	-
57	一般国道185号	竹原市福田町310	C	2	無	51.9	27.0	1.2	30.12.5	49.1	-	○	-	95	-	14.7	-	○
58	一般国道2号 (三原バイパス)	三原市館町2丁目15	B	2	有	23.0	2.6	1.2	30.11.14~ 30.11.15	57.0	56.0	○	○	260	57	17.4	66.9	-
59	一般国道2号 (三原バイパス)	三原市中之町1丁目11	B	2	有	95.0	3.0	1.2	30.11.14~ 30.11.15	48.0	44.0	○	○	-	-	-	-	○
60	県道尾道三原線	三原市中之町3丁目4	B	2	無	6.0	12.0	1.2	30.11.14~ 30.11.15	67.0	61.0	○	○	183	18	4.3	5.2	-
61	県道尾道三原線	三原市中之町3丁目4	B	2	無	37.0	0.5	1.2	30.11.14~ 30.11.15	51.0	41.0	○	○	-	-	-	-	○
62	主要地方道本郷久井線	三原市高坂町真良843番地1	C	2	無	2.5	13.0	1.2	30.12.12	67.0	-	○	-	39	-	25.6	-	-
63	主要地方道本郷久井線	三原市高坂町真良203番地1	C	2	無	1.0	30.0	1.2	30.12.12	70.0	-	○	-	42	-	23.8	-	-
64	市道沼田西町79号線	三原市沼田西町松江1753番地1	C	1	無	2.0	44.0	1.2	工事により 欠測	-	-	-	-	-	-	-	-	-
65	主要地方道三原竹原線	三原市小泉町4926番地4	C	1	無	2.0	22.0	1.2	30.12.14	64.0	-	○	-	60	-	6.7	-	-
66	主要地方道 東広島本郷忠海線	三原市小泉町3404番地	C	2	無	1.0	30.0	1.2	30.12.14	63.0	-	○	-	29	-	17.2	-	-
67	一般国道185号	三原市幸崎能地6丁目13番	C	2	無	2.0	20.0	1.2	30.12.17	65.0	-	○	-	39	-	15.4	-	-
68	県道佐木島線	三原市鷺浦町向田野浦2170番地2	C	2	無	1.0	15.0	1.2	30.12.21	54.0	-	○	-	4	-	0.0	-	-
69	主要地方道尾道三原線	三原市中之町6丁目3番	B	2	無	5.7	23.0	1.2	30.12.13	66.0	-	○	-	113	-	12.4	-	-
70	県道三原本郷線	三原市沼田町1171番地1	C	1	無	1.0	150.0	1.2	30.12.12	64.0	-	○	-	25	-	0.0	-	-
71	県道三原大草線	三原市小坂町3759番地6	C	2	無	3.0	5.0	1.2	30.12.12	65.0	-	○	-	27	-	11.1	-	-
72	一般国道2号	三原市長谷5丁目5番地1	C	2	無	3.0	20.0	1.2	30.12.12	71.0	-	○	-	258	-	20.5	-	-
73	市道本町45号線	三原市本町3丁目14番16号	C	1	無	1.0	3.0	1.2	30.12.13	62.0	-	○	-	41	-	2.4	-	-
74	市道宮沖13号線	三原市宮沖2丁目9番3号	B	2	無	2.0	2.5	1.2	30.12.14	66.0	-	○	-	75	-	8.0	-	-
75	一般国道2号	三原市糸崎2丁目9番43号	C	2	無	3.0	10.0	1.2	30.12.13	72.0	-	○	-	168	-	16.1	-	-
76	一般国道2号	三原市皆実1丁目21番15号	C	2	無	4.0	10.0	1.2	30.12.14	69.0	-	○	-	203	-	7.9	-	-
77	主要地方道三原竹原線	三原市沼田東町七宝1288番地1	C	2	無	3.0	40.0	1.2	30.12.14	65.0	-	○	-	101	-	6.9	-	-
78	一般国道185号	三原市和田1丁目8番1号	C	2	無	3.0	10.0	1.2	30.12.17	67.0	-	○	-	125	-	7.2	-	-
79	主要地方道三原竹原線	三原市小泉町4926番地1	C	2	無	3.0	45.0	1.2	30.12.14	65.0	-	○	-	62	-	3.2	-	-
80	一般国道185号	三原市須波西1丁目2番1号	C	2	無	5.0	20.0	1.2	30.12.17	66.0	-	○	-	121	-	9.1	-	-
81	県道佐木島線	三原市鷺浦町須波2122番地	C	2	無	1.0	30.0	1.2	30.12.21	51.0	-	○	-	5	-	0.0	-	-

番号	道路名	測定場所	環境基準 車線数	防音壁の有無	測定位置 (m)			測定年月日	騒音レベル(dB)		環境基準評価		交通量 (台/10分)		大型車混入率 (%)		道路背後地	
					車道端からの距離	住宅等からの距離	地上からの高さ		昼間	夜間	昼間	夜間	昼間	夜間	昼間	夜間		
									Leq (6時~ 22時)	Leq (22時~ 6時)	○環境基準達成 ×環境基準超過							
82	一般国道185号	三原市須波ハイツ1丁目5番1号	C	2	無	50.0	-	1.2	30.12.17	56.0	-	○	-	104	-	10.6	-	○
83	一般国道185号	三原市幸崎能地1丁目1番	C	2	無	1.0	60.0	1.2	30.12.17	69.0	-	○	-	78	-	9.0	-	-
84	一般国道2号	三原市木原1丁目4番1号	C	2	無	2.0	5.0	1.2	30.12.13	76.0	-	×	-	285	-	30.2	-	-
85	県道宇津戸八幡線	三原市八幡町篝532番地	C	2	無	1.0	50.0	1.2	30.12.10	52.0	-	○	-	2	-	0.0	-	-
86	一般国道486号	三原市八幡町美生1242番地5	C	2	無	3.0	40.0	1.2	30.12.10	69.0	-	○	-	42	-	31.0	-	-
87	主要地方道三原東城線	三原市八幡町垣内601番地	C	2	無	2.0	10.0	1.2	30.12.10	68.0	-	○	-	54	-	16.7	-	-
88	主要地方道本郷久井線	三原市高坂町真良3234番地	C	2	無	3.0	60.0	1.2	30.12.12	68.0	-	○	-	43	-	16.3	-	-
89	主要地方道本郷久井線	三原市高坂町真良2158番地5	C	2	無	2.0	133.0	1.2	30.12.12	68.0	-	○	-	36	-	27.8	-	-
90	主要地方道三原東城線	三原市八坂町229番地	C	2	無	30.0	-	1.2	30.12.10	58.0	-	○	-	61	-	9.8	-	○
91	主要地方道尾道三原線	三原市中之町9丁目11番10号	C	2	無	3.0	10.0	1.2	30.12.13	69.0	-	○	-	78	-	15.4	-	-
92	主要地方道尾道三原線	三原市深町1443番地	C	2	無	3.0	15.0	1.2	30.12.13	69.0	-	○	-	76	-	22.4	-	-
93	主要地方道尾道三原線	三原市中之町2丁目17番	B	2	無	4.0	100.0	1.2	30.12.13	66.0	-	○	-	144	-	11.8	-	-
94	高速・山陽道(市道八幡町6号線)	三原市八幡町垣内651番地	C	4	有	30.0	-	1.2	30.12.10	56.0	-	○	-	339	-	31.0	-	○
95	主要地方道尾道三原線	三原市館町2丁目15番14号	B	2	無	4.0	10.0	1.2	30.12.13	68.0	-	○	-	144	-	10.4	-	-
96	市道館町9号線	三原市館町1丁目3番1号	B	2	無	3.0	18.0	1.2	30.12.13	52.0	-	○	-	1	-	0.0	-	-
97	一般国道185号	三原市幸崎能地4丁目10番1号	C	2	無	2.0	10.0	1.2	30.12.17	62.0	-	○	-	52	-	9.6	-	-
98	一般国道2号	三原市糸崎8丁目10番1号	B	2	無	2.0	20.0	1.2	30.12.13	73.0	-	○	-	168	-	13.7	-	-
99	主要地方道瀬野川福富本郷線	三原市本郷町船木3105番地3	B	2	無	4.0	19.0	1.2	30.12.12	66.0	-	○	-	70	-	10.0	-	-
100	主要地方道瀬野川福富本郷線	三原市本郷町船木3080番地2	C	2	無	5.0	18.0	1.2	30.12.14	68.0	-	○	-	114	-	15.8	-	-
101	主要地方道東広島本郷忠海線	三原市本郷町上北方726番地	B	2	無	3.0	65.0	1.2	30.12.12	65.0	-	○	-	37	-	2.7	-	-
102	主要地方道本郷久井線	三原市本郷北2丁目8番	B	2	無	5.0	35.0	1.2	30.12.12	64.0	-	○	-	51	-	7.8	-	-
103	主要地方道瀬野川福富本郷線	三原市下北方1丁目14番15号	C	2	無	2.5	50.0	1.2	30.12.12	63.0	-	○	-	69	-	4.3	-	-
104	市道駅前愛宕線	三原市本郷南6丁目21番37号	C	2	無	5.0	4.0	1.2	30.12.12	61.0	-	○	-	43	-	7.0	-	-
105	市道駅前惣門2号線	三原市本郷南3丁目13番18号	A	2	無	1.0	10.0	1.2	30.12.12	54.0	-	○	-	7	-	0.0	-	-
106	一般国道2号(市道本郷町290号線)	三原市本郷南1丁目11番5号	B	2	有	15.0	-	1.2	30.12.12	61.0	-	○	-	225	-	21.3	-	○
107	主要地方道東広島本郷忠海線	三原市本郷町南方4760番地	B	2	無	7.5	37.0	1.2	30.12.12	62.0	-	○	-	36	-	19.4	-	-
108	一般国道2号(市道本郷町340号線)	三原市本郷町南方6623番地	B	4	無	3.5	70.0	1.2	30.12.12	70.0	-	○	-	110	-	33.6	-	-
109	主要地方道東広島本郷忠海線	三原市本郷町南方1005番地2	B	2	無	3.0	10.0	1.2	30.12.14	68.0	-	○	-	53	-	15.1	-	-
110	主要地方道三原東城線	三原市久井町下津1445番地2	B	2	無	45.0	-	1.2	30.12.10	47.0	-	○	-	48	-	10.4	-	○
111	主要地方道三原東城線	三原市久井町下津1631番地9	-	2	無	1.0	3.5	1.2	30.12.10	69.0	-	○	-	60	-	11.7	-	-
112	一般国道486号	三原市久井町坂井原3024番地	-	2	無	2.8	25.0	1.2	30.12.10	64.0	-	○	-	20	-	15.0	-	-
113	市道中野線	三原市久井町山中野1337番地	-	2	無	2.5	13.0	1.2	30.12.10	64.0	-	○	-	21	-	14.3	-	-
114	県道羽和泉室町線	三原市久井町和草1906番地1	-	2	無	4.0	30.0	1.2	30.12.10	57.0	-	○	-	9	-	0.0	-	-
115	主要地方道三原東城線	三原市久井町江木1159番地1	B	2	無	3.0	67.0	1.2	30.12.10	66.0	-	○	-	53	-	22.6	-	-
116	一般国道432号	三原市大和町萩原652番地7	C	2	無	5.3	20.0	1.2	30.12.10	60.0	-	○	-	16	-	0.0	-	-
117	一般国道432号	三原市大和町下徳良324番地	C	2	有	2.6	39.0	1.2	30.12.10	60.0	-	○	-	23	-	4.3	-	-
118	一般国道432号	三原市大和町和木652番地3	C	2	無	3.8	10.0	1.2	30.12.19	63.0	-	○	-	33	-	12.1	-	-
119	一般国道432号	三原市大和町和木1531番地6	B	2	無	30.0	-	1.2	30.12.21	52.0	-	○	-	25	-	12.0	-	○
120	一般国道436号	三原市大和町和木1523番地5	B	2	無	2.5	14.0	1.2	30.12.12	65.0	-	○	-	22	-	9.1	-	-
121	県道下徳良本郷線	三原市大和町大草9121番地4	C	2	無	1.5	6.0	1.2	30.12.12	60.0	-	○	-	11	-	9.1	-	-
122	農道下徳良1号線(フルーツロード)	三原市大和町下徳良2587番地	-	2	無	5.6	19.8	1.2	30.12.10	64.0	-	○	-	27	-	14.8	-	-

番号	道路名	測定場所	環境基準 車線数	防音壁の有無	測定位置 (m)			測定年月日	騒音レベル(dB)		環境基準評価		交通量 (台/10分)		大型車混入率 (%)		道路背後地	
					車道端からの距離	住宅等からの距離	地上からの高さ		昼間	夜間	昼間	夜間	昼間	夜間	昼間	夜間		
									Leq (6時~22時)	Leq (22時~6時)	○環境基準達成 ×環境基準超過	○環境基準達成 ×環境基準超過						
123	主要地方道本郷大和線(広島中央フライトロード)	三原市大和町平坂3番55(山地番)	-	2	無	30.0	-	1.2	30.12.12	51.0	-	○	-	37	-	35.1	-	○
124	県道草深古市松永線	尾道市浦崎町50	C	2	無	1.0	2.6	1.2	30.12.10~30.12.14	64.4	59.0	○	○	53	13	15.1	0	-
125	県道向島循環線	尾道市向島町5581-20	C	2	無	1.0	2.0	1.2	30.12.12	64.2	59.5	○	○	80	16	6.3	0	-
126	主要地方道福山尾道線	尾道市美ノ郷町三成2554	A	2	無	1.0	10.0	1.2	31.1.18~31.1.28	67.1	61.5	○	○	73	22	30.0	4.5	-
127	一般国道2号	福山市引野町	C	4	無	0.0	-	1.2	30.10.1~30.10.2	71.0	68.0	○	○	347	112	5.5	30.4	-
128	一般国道2号	福山市引野町	C	4	無	-	-	1.2	30.10.1~30.10.2	59.0	55.0	○	○	347	112	5.5	30.4	○
129	一般国道2号	福山市東桜町	C	6	無	0.0	-	1.2	30.10.17~30.10.18	66.0	65.0	○	○	501	152	15.6	23.1	-
130	一般国道2号	福山市東桜町	C	6	無	-	-	1.2	30.10.17~30.10.18	58.0	56.0	○	○	501	152	15.6	23.1	○
131	一般国道182号	福山市南蔵王町	C	4	無	0.0	-	1.2	30.10.1~30.10.2	76.0	72.0	×	×	477	114	3.4	12.3	-
132	一般国道182号	福山市南蔵王町	C	4	無	-	-	1.2	30.10.1~30.10.2	54.0	53.0	○	○	477	114	3.4	12.3	○
133	県道379号坪生福山線	福山市春日町	C	2	無	0.0	-	1.2	30.10.17~30.10.18	68.0	63.0	○	○	181	87	6.6	1.1	-
134	県道379号坪生福山線	福山市春日町	C	2	無	-	-	1.2	30.10.17~30.10.18	54.0	47.0	○	○	181	87	6.6	1.1	○
135	県道22号福山鞆線	福山市水呑町	C	2	無	0.0	-	1.2	30.10.15~30.10.16	62.0	55.0	○	○	50	8	12.0	0	-
136	県道22号福山鞆線	福山市水呑町	C	2	無	-	-	1.2	30.10.15~30.10.16	49.0	40.0	○	○	50	8	12.0	0	○
137	一般国道432号	府中市上下町上下	C	2	無	2.9	0.0	1.2	30.10.29~30.10.30	65.0	58.0	○	○	51	5	15.7	0.2	-
138	県道三次インター線	三次市西酒屋町1137	B	2	無	3.9	10.0	1.2	30.11.13	68.6	-	○	-	103	-	15.5	-	-
139	県道和知塩町線	三次市向江田町3362-7	-	2	無	3.8	40.0	1.2	30.11.13	63.1	-	○	-	32	-	12.5	-	-
140	主要地方道三次高野線	三次市君田町泉吉田311-1	-	2	無	3.9	215.0	1.2	30.11.13	63.7	-	○	-	23	-	30.4	-	-
141	主要地方道三次庄原線	三次市三良坂町三良坂2859	A	2	無	2.5	17.0	1.2	30.11.14	66.7	-	○	-	44	-	18.2	-	-
142	主要地方道世羅甲田線	三次市三和町上板木38-4	-	2	無	4.1	87.0	1.2	30.11.14	62.9	-	○	-	30	-	30.0	-	-
143	一般国道432号	庄原市西本町2丁目20	B	2	無	5.1	-	1.2	30.10.17~30.10.18	60.5	51.0	○	○	42.5	3	7.1	0	-
144	一般国道432号	庄原市西本町2丁目20	B	2	無	5.1	-	1.2	30.10.17~30.10.18	47.0	40.0	○	○	40	4	7.5	0	○
145	一般国道183号	庄原市七塚町	C	2	無	3.6	-	1.2	30.10.17~30.10.18	68.0	61.5	○	○	58.5	9	7.7	11.1	-
146	一般国道183号	庄原市七塚町	C	2	無	3.6	-	1.2	30.10.17~30.10.18	50.0	44.0	○	○	54.5	14	14.7	0	○
147	一般国道2号	大竹市小方1丁目めがねのミキ横	B	4	無	2.7	30.0	1.2	30.12.21	76.4	73.7	×	×	252	166	24.6	33.1	-
148	県道乙瀬小方線	大竹市三ツ石誠和ハイッ入口	A	2	無	1.0	10.0	1.2	30.12.21	64.9	-	○	-	29	-	13.8	-	-
149	一般国道186号	大竹市木野2丁目早瀬ヶ道バス停	B	2	無	2.0	15.0	1.2	30.12.21	63.1	-	○	-	41	-	7.3	-	-
150	主要地方道吉舎豊栄線	東広島市豊栄町吉原2118-3	B	2	無	1.8	20.0	1.2	30.4.10	61.2	-	○	-	23	-	17.4	-	-
151	一般国道375号	東広島市豊栄町飯田816	-	2	無	1.4	14.5	1.2	30.4.10	66.8	-	○	-	32	-	25.0	-	-
152	主要地方道吉舎豊栄線	東広島市豊栄町清武1094	-	2	無	1.3	8.0	1.2	30.4.10	65.2	-	○	-	22	-	13.6	-	-
153	主要地方道吉田豊栄線	東広島市豊栄町別府41-3	-	2	無	1.7	35.0	1.2	30.4.10	65.4	-	○	-	22	-	18.2	-	-
154	一般国道375号	東広島市豊栄町鍛冶屋437-7	B	2	無	1.1	25.0	1.2	30.4.10	68.1	-	○	-	85	-	17.6	-	-
155	市道鍛冶屋線	東広島市豊栄町乃美2817-1	-	2	無	5.5	12.5	1.2	30.4.10	48.1	-	○	-	5	-	0.0	-	-
156	一般国道486号	東広島市豊栄町安宿4025-1	-	2	無	3.8	12.5	1.2	30.4.10	60.3	-	○	-	14	-	7.1	-	-
157	主要地方道大和福富線	東広島市豊栄町能良390-5	-	2	無	2.3	62.0	1.2	30.4.10	62.3	-	○	-	17	-	35.3	-	-
158	一般国道375号	東広島市福富町久芳2300-1	B	2	無	2.1	10.0	1.2	30.4.10	69.2	-	○	-	99	-	14.1	-	-
159	一般国道375号	東広島市福富町久芳3860-1	C	2	無	3.5	45.0	1.2	30.4.10	64.3	-	○	-	74	-	17.6	-	-
160	県道下竹仁久芳線	東広島市福富町久芳4402-1	-	2	無	1.7	4.5	1.2	30.4.10	59.3	-	○	-	23	-	0.0	-	-
161	主要地方道瀬野川福富本郷線	東広島市福富町上竹仁168-3	-	2	無	3.3	50.0	1.2	30.4.12	64.2	-	○	-	29	-	24.1	-	-
162	主要地方道瀬野川福富本郷線	東広島市福富町下竹仁470-1	-	2	無	3.3	10.0	1.2	30.4.12	66.1	-	○	-	45	-	24.4	-	-
163	主要地方道瀬野川福富本郷線	東広島市福富町下竹仁937-2	-	2	無	2.5	50.0	1.2	30.4.12	65.2	-	○	-	13	-	15.4	-	-



番号	道路名	測定場所	環境基準 線数	防音壁の 有無	測定位置 (m)			測定年月日	騒音レベル(dB)		環境基準評価		交通量 (台/10分)		大型車混入率 (%)		道路 背後地	
					車道端 からの 距離	住宅等 からの 距離	地上か らの高 さ		昼間	夜間	昼間	夜間	昼間	夜間	昼間	夜間		
									Leq (6時~ 22時)	Leq (22時~ 6時)	○環境基準達成 ×環境基準超過							
164	一般国道375号	東広島市福富町上戸野2502-3	-	2	無	2.5	24.0	1.2	30.4.12	66.2	-	○	-	83	-	10.8	-	-
165	主要地方道瀬野川福富本郷線	東広島市河内町戸野719-1	-	2	無	2.1	14.0	1.2	30.4.12	62.0	-	○	-	19	-	21.1	-	-
166	主要地方道瀬野川福富本郷線	東広島市河内町河戸2080-1	-	2	無	2.8	29.0	1.2	30.4.12	61.0	-	○	-	18	-	11.1	-	-
167	主要地方道瀬野川福富本郷線	東広島市河内町上河内847-1	-	2	無	3.4	26.0	1.2	30.4.12	63.0	-	○	-	20	-	40.0	-	-
168	主要地方道瀬野川福富本郷線	東広島市河内町上河内280-1	-	2	無	0.9	14.0	1.2	30.4.12	62.8	-	○	-	29	-	6.9	-	-
169	一般国道432号	東広島市河内町中河内1202-2	B	2	無	1.4	4.0	1.2	30.4.12	63.1	-	○	-	32	-	3.1	-	-
170	一般国道432号	東広島市河内町入野2056-1	-	2	無	4.3	17.0	1.2	30.4.12	61.1	-	○	-	37	-	5.4	-	-
171	主要地方道東広島本郷忠海線	東広島市河内町入野2730	-	2	無	1.0	6.0	1.2	30.4.12	64.5	-	○	-	43	-	25.6	-	-
172	一般国道432号	東広島市河内町入野4430	-	2	無	2.5	53.0	1.2	30.4.12	67.6	-	○	-	67	-	17.9	-	-
173	県道吉川大多田線	東広島市黒瀬町大多田1131-2	-	2	無	4.5	19.0	1.2	30.4.13	65.4	-	○	-	40	-	30.0	-	-
174	一般国道375号	東広島市黒瀬町南方849-8	C	2	無	3.6	15.0	1.2	30.4.13	66.3	-	○	-	141	-	14.2	-	-
175	一般国道375号	東広島市黒瀬町乃美尾352-10	B	2	無	1.4	8.0	1.2	30.4.13	68.5	-	○	-	155	-	13.5	-	-
176	主要地方道矢野安浦線	東広島市黒瀬町椋原934-6	B	2	無	1.7	9.0	1.2	30.4.13	68.7	-	○	-	154	-	18.8	-	-
177	一般国道375号	東広島市黒瀬町丸山1367	C	2	無	1.3	10.0	1.2	30.4.13	70.0	-	○	-	148	-	16.9	-	-
178	県道小多田安浦線	東広島市黒瀬町宗近柳園735-102	-	2	無	0.3	15.0	1.2	30.4.13	67.2	-	○	-	52	-	13.5	-	-
179	県道岡郷東市之堂線	東広島市黒瀬町乃美尾5019	-	1	無	1.6	8.0	1.2	30.4.13	49.2	-	○	-	2	-	0.0	-	-
180	主要地方道矢野安浦線	東広島市黒瀬町菅田866	-	2	無	5.0	14.0	1.2	30.4.13	66.9	-	○	-	100	-	10.0	-	-
181	一般国道185号(安芸津バイパス)	東広島市安芸津町三津4682	B	2	無	4.3	22.0	1.2	30.4.11	59.1	-	○	-	35	-	11.4	-	-
182	主要地方道安芸津下三永線	東広島市安芸津町三津4953-1	B	2	無	2.1	34.0	1.2	30.4.11	67.3	-	○	-	59	-	11.9	-	-
183	主要地方道安芸津下三永線	東広島市安芸津町三津4401-8	B	2	無	4.9	27.0	1.2	30.4.11	65.2	-	○	-	93	-	6.5	-	-
184	一般国道185号	東広島市安芸津町三津4090-3	C	2	無	2.9	9.0	1.2	30.4.11	68.8	-	○	-	106	-	16.0	-	-
185	一般国道185号	東広島市安芸津町木谷350-18	C	2	無	1.2	6.0	1.2	30.4.11	66.5	-	○	-	130	-	11.5	-	-
186	県道内海三津線	東広島市安芸津町風早757-2	B	2	無	1.9	5.0	1.2	30.4.11	66.7	-	○	-	51	-	11.8	-	-
187	一般国道185号	東広島市安芸津町小松原391-1	C	2	無	1.2	12.0	1.2	30.4.11	67.4	-	○	-	54	-	16.7	-	-
188	県道西高屋停車場線	東広島市高屋町杵原1398-5	-	2	無	7.7	69.0	1.2	30.4.18	63.1	-	○	-	153	-	9.2	-	-
189	県道西高屋停車場線	東広島市高屋町杵原1349-2	-	2	無	45.1	39.0	1.2	30.4.18	53.0	-	○	-	153	-	9.2	-	○
190	一般国道375号	東広島市高屋町稲木307	C	2	無	3.7	18.0	1.2	30.4.18	65.5	-	○	-	145	-	7.6	-	-
191	一般国道375号	東広島市高屋町稲木307	C	2	無	51.8	55.0	1.2	30.4.18	51.9	-	○	-	145	-	7.6	-	○
192	主要地方道東広島本郷忠海線	東広島市高屋町小谷3300	B	2	無	1.8	18.0	1.2	30.4.18	66.8	-	○	-	114	-	11.4	-	-
193	主要地方道東広島本郷忠海線	東広島市高屋町小谷3300	B	2	無	19.8	16.0	1.2	30.4.18	56.8	-	○	-	114	-	11.4	-	○
194	主要地方道東広島白木線	東広島市志和町志和東4661-12	-	2	無	1.7	17.0	1.2	30.4.12	71.4	-	○	-	100	-	18.0	-	-
195	主要地方道東広島白木線	東広島市志和町志和東4661-12	-	2	無	26.3	12.0	1.2	30.4.12	57.0	-	○	-	100	-	18.0	-	○
196	主要地方道瀬野川福富本郷線	東広島市志和町志和西1458	B	2	無	2.7	60.0	1.2	30.4.12	66.4	-	○	-	61	-	16.4	-	-
197	主要地方道瀬野川福富本郷線	東広島市志和町志和西1458	B	2	無	35.9	31.0	1.2	30.4.12	51.0	-	○	-	61	-	16.4	-	○
198	一般国道486号	東広島市西条御条町6-4	C	2	無	4.2	19.4	1.2	30.4.17	69.8	-	○	-	182	-	3.8	-	-
199	一般国道486号	東広島市西条御条町6-4	C	2	無	11.9	19.4	1.2	30.4.17	62.9	-	○	-	182	-	3.8	-	○
200	市道西条駅大学線	東広島市西条町御園宇309-1	B	4	無	7.5	25.0	1.2	30.4.17	61.6	-	○	-	141	-	7.8	-	-
201	市道西条駅大学線	東広島市西条町御園宇309-1	B	4	無	22.6	22.0	1.2	30.4.17	54.6	-	○	-	141	-	7.8	-	○
202	一般国道375号	東広島市西条町吉行863	B	4	無	5.3	17.0	1.2	30.4.17	66.6	-	○	-	228	-	5.7	-	-
203	一般国道375号	東広島市西条町吉行863	B	4	無	48.4	25.0	1.2	30.4.17	53.9	-	○	-	228	-	5.7	-	○
204	一般国道375号	東広島市西条町御園宇6485-1	B	4	無	8.4	20.0	1.2	30.4.17	63.7	-	○	-	260	-	5.8	-	-

番号	道路名	測定場所	環境基準 車線数	防音壁の 有無	測定位置 (m)			測定年月日	騒音レベル(dB)		環境基準評価		交通量 (台/10分)		大型車混入率 (%)		道路 背後地	
					車道端 からの 距離	住宅等 からの 距離	地上か らの高 さ		昼間	夜間	昼間	夜間	昼間	夜間	昼間	夜間		
									Leq (6時~ 22時)	Leq (22時~ 6時)	○環境基準達成 ×環境基準超過							
205	一般国道375号	東広島市西条町御園 宇6479-9	B	4	無	32.1	5.5	1.2	30.4.17	56.5	-	○	-	260	-	5.8	-	○
206	一般国道375号	東広島市鏡山三丁目 12-26	C	2	無	4.7	5.0	1.2	30.4.16	65.2	-	○	-	235	-	8.9	-	-
207	一般国道375号	東広島市鏡山三丁目 12-26	C	2	無	30.2	5.0	1.2	30.4.16	52.5	-	○	-	235	-	8.9	-	○
208	一般国道2号 (西条バイパス)	東広島市西条町御園 宇725-18	B	2	有	17.6	2.0	1.2	30.4.19	52.4	-	○	-	195	-	33.8	-	-
209	一般国道2号 (西条バイパス)	東広島市西条町御園 宇725-20	B	2	有	33.6	9.0	1.2	30.4.19	51.1	-	○	-	195	-	33.8	-	○
210	主要地方道安芸津下三永線	東広島市三永一丁目 5-23	C	4	無	6.7	37.0	1.2	30.4.19	61.9	-	○	-	96	-	5.2	-	-
211	主要地方道馬木八本松線	東広島市西条町馬木 396-4	-	2	無	1.8	12.0	1.2	30.4.11	69.8	-	○	-	71	-	26.8	-	-
212	主要地方道馬木八本松線	東広島市西条町馬木 396-4	-	2	無	17.1	6.0	1.2	30.4.11	59.6	-	○	-	71	-	26.8	-	○
213	県道津江八本松線	東広島市八本松町吉 川239	C	2	無	1.8	6.0	1.2	30.4.16	63.9	-	○	-	36	-	22.2	-	-
214	県道津江八本松線	東広島市八本松町吉 川239	C	2	無	31.2	7.0	1.2	30.4.16	49.7	-	○	-	36	-	22.2	-	○
215	主要地方道馬木八本松線	東広島市八本松町原 9243-2	C	2	無	1.5	12.4	1.2	30.4.16	68.8	-	○	-	74	-	18.9	-	-
216	主要地方道馬木八本松線	東広島市八本松町原 9243-2	C	2	無	44.8	29.0	1.2	30.4.16	54.7	-	○	-	74	-	18.9	-	○
217	市道八本松寺家線	東広島市八本松南五 丁目5-14	A	2	無	2.5	6.0	1.2	30.4.16	60.2	-	○	-	35	-	2.9	-	-
218	一般国道486号	東広島市八本松東七 丁目4-19	B	2	無	1.4	15.0	1.2	30.4.16	71.1	-	○	-	164	-	14.0	-	-
219	一般国道486号	東広島市八本松東七 丁目5-6	B	2	無	25.9	37.0	1.2	30.4.16	58.0	-	○	-	164	-	14.0	-	○
220	主要地方道東広島向原線	東広島市八本松飯田 一丁目6-9	C	2	無	8.6	49.0	1.2	30.4.16	64.4	-	○	-	109	-	16.5	-	-
221	県道飯田吉行線	東広島市西条町寺家 6084-1	B	2	無	2.7	12.0	1.2	30.4.17	66.3	-	○	-	104	-	3.8	-	-
222	市道吉行飯田線	東広島市西条町寺家 4634	B	4	無	4.0	22.0	1.2	30.4.17	61.8	-	○	-	115	-	5.2	-	-
223	市道前谷磯松線	東広島市八本松東三 丁目31-26	B	2	無	4.8	12.0	1.2	30.4.16	63.6	-	○	-	86	-	8.1	-	-
224	一般国道375号 (東広島呉道路)	東広島市西条町森近 1091	-	2	無	10.6	40.0	1.2	30.4.13	56.3	-	○	-	163	-	38.7	-	-
225	一般県道栗谷大野線	廿日市市大野中央四 丁目4番16号	C	4	無	4.8	8.8	1.2	31.1.29	62.2	-	○	-	73	-	8.2	-	-
226	一般県道栗谷大野線	廿日市市大野中央四 丁目4番	C	4	無	46.4	24.3	1.2	31.1.29	55.0	-	○	-	73	-	8.2	-	○
227	市道前空駅鯛ノ原線	廿日市市前空六丁目4 番	A	2	無	2.9	4.3	1.2	31.1.29	62.1	-	○	-	41	-	7.3	-	-
228	市道前空駅鯛ノ原線	廿日市市前空六丁目4 番	A	2	無	36.3	8.5	1.2	31.1.29	45.4	-	○	-	41	-	7.3	-	○
229	県道廿日市港線	廿日市市串戸三丁目2 番	B	4	無	4.3	7.0	1.2	31.1.29	70.8	-	○	-	386	-	13.7	-	-
230	県道廿日市港線	廿日市市串戸三丁目2 番	B	4	無	18.7	3.0	1.2	31.1.29	57.8	-	○	-	386	-	13.7	-	○
231	一般国道2号	廿日市市上の浜二丁 目1番19号	C	2	無	1.6	27.0	1.2	31.1.29~ 31.1.30	68.7	67.0	○	○	257	91	21.8	34.1	-
232	一般国道2号	廿日市市上の浜二丁 目1番19号	C	2	無	27.0	1.0	1.2	31.1.29~ 31.1.30	58.0	59.9	○	○	252	91	21.8	34.1	○
233	一般国道2号	廿日市市梅原一丁目1 番	C	2	無	1.8	3.3	1.2	31.1.16~ 31.1.17	74.2	72.9	○	×	267	80	26.4	31.9	-
234	一般国道2号	廿日市市梅原一丁目1 番	C	2	無	38.0	2.7	1.2	31.1.16~ 31.1.17	58.5	61.8	○	○	267	80	26.4	31.9	○
235	主要地方道吉田豊栄線	安芸高田市吉田町吉 田3446-1	B	2	無	1.6	17.7	1.2	30.10.17	64.5	-	○	-	41	-	7.3	-	-
236	一般国道54号	安芸高田市八千代町 勝田1486	B	2	無	1.8	13.9	1.2	30.10.19	74.1	-	○	-	138	-	22.5	-	-
237	主要地方道浜田八重可部線	安芸高田市八千代町 上根849-1	B	2	無	1.7	11.7	1.2	30.10.18	68.3	-	○	-	21	-	52.4	-	-
238	主要地方道浜田八重可部線	安芸高田市八千代町 勝田505	C	2	無	2.0	53.4	1.2	30.10.19	70.0	-	○	-	57	-	24.6	-	-
239	主要地方道吉田邑南線	安芸高田市美土里町 生田1836-6	-	2	無	3.2	32.5	1.2	30.10.18	60.0	-	○	-	13	-	15.4	-	-
240	一般国道433号	安芸高田市美土里町 北2514	-	2	無	2.4	28.0	1.2	30.10.18	55.7	-	○	-	5	-	20.0	-	-
241	県道金屋壬生線	安芸高田市美土里町 本郷1888	-	2	無	1.2	16.4	1.2	30.10.18	64.4	-	○	-	28	-	25.0	-	-
242	主要地方道甲田作木線	安芸高田市高宮町 佐々部983	-	2	無	4.0	57.0	1.2	30.10.16	57.0	-	○	-	15	-	0.0	-	-
243	県道北船木線	安芸高田市高宮町船 木81-4	-	2	無	2.6	8.9	1.2	30.10.16	57.9	-	○	-	12	-	0.0	-	-
244	主要地方道三次美土里線	安芸高田市高宮町原 田3899	B	2	無	3.3	36.4	1.2	30.10.16	62.3	-	○	-	25	-	20.0	-	-
245	県道下北甲田線	安芸高田市高宮町原 田3430	B	2	無	4.6	71.5	1.2	30.10.16	59.7	-	○	-	23	-	13.0	-	-



番号	道路名	測定場所	環境基準 車線数	防音壁の有無	測定位置 (m)			測定年月日	騒音レベル(dB)		環境基準評価		交通量 (台/10分)		大型車混入率 (%)		道路背後地	
					車道端からの距離	住宅等からの距離	地上からの高さ		昼間	夜間	昼間	夜間	昼間	夜間	昼間	夜間		
									Leq (6時~ 22時)	Leq (22時~ 6時)	○環境基準達成 ×環境基準超過							
246	主要地方道世羅甲田線	安芸高田市甲田町高田原1440	B	2	無	1.1	8.0	1.2	30.10.17	64.3	-	○	-	40	-	12.5	-	-
247	主要地方道東広島向原線	安芸高田市向原町長田2554-6	C	2	無	2.8	2.3	1.2	30.10.17	54.3	-	○	-	9	-	11.1	-	-
248	主要地方道吉田豊栄線	安芸高田市向原町坂1636	C	2	無	2.6	19.0	1.2	30.10.17	62.2	-	○	-	18	-	33.3	-	-
249	主要地方道江田島大柿線	江田島市江田島町鷺部2丁目13-1	B	2	無	1.2	11.7	1.2	30.5.31	65.5	-	○	-	87	-	9.2	-	-
250	主要地方道江田島大柿線	江田島市江田島町鷺部2丁目11-5	B	2	無	36.0	6.0	1.2	30.5.31	53.7	-	○	-	87	-	9.2	-	○
251	一般国道487号	江田島市能美町鹿川3096-3	B	2	無	1.9	45.0	1.2	30.5.31	64.8	-	○	-	62	-	4.8	-	-
252	一般国道487号	江田島市能美町鹿川3084-5	B	2	無	30.0	27.0	1.2	30.5.31	53.4	-	○	-	62	-	4.8	-	○
253	主要地方道高田沖美江田島線	江田島市沖美町美能937-2	B	2	無	2.9	27.8	1.2	30.5.31	49.2	-	○	-	5	-	0.0	-	-
254	主要地方道高田沖美江田島線	江田島市沖美町美能833	B	2	無	30.0	50.0	1.2	30.5.31	41.9	-	○	-	5	-	0.0	-	○
255	一般国道487号	江田島市大柿町大君1817-49	C	2	無	3.1	9.7	1.2	30.6.1	67.3	-	○	-	105	-	11.4	-	-
256	一般国道487号	江田島市大柿町大君1817-20	C	2	無	25.0	6.0	1.2	30.6.1	51.7	-	○	-	105	-	11.4	-	○
257	県道広島中島線	府中町大須4-1-41	C	4	無	4.0	8.0	1.2	30.11.27~ 30.11.27	67.9	-	○	-	246	-	4.5	-	-
258	県道東海田広島線	府中町浜田1-1-16	B	4	無	50.0	1.0	1.2	30.11.27~ 30.11.27	49.8	-	○	-	230	-	6.1	-	-
259	県道広島海田線	府中町千代9-12	C	2	無	2.0	20.0	1.2	30.11.29~ 30.11.29	71.0	-	○	-	256	-	12.9	-	-
260	町道大須上岡田線	府中町本町4-6-5	B	2	無	50.0	10.0	1.2	30.11.27~ 30.11.27	52.8	-	○	-	87	-	2.4	-	-
261	県道広島海田線	府中町青崎南2-15	C	2	無	-	-	1.2	30.11.13~ 30.11.14	70.0	67.0	○	×	-	-	-	-	-
262	一般国道2号	安芸郡海田町南堀川町1-39	C	4	無	2.0	20.0	1.2	31.1.8~ 31.1.8	68.4	-	○	-	234	-	6.8	-	-
263	一般国道2号	安芸郡海田町南堀川町1-33-4	C	4	無	20.0	2.0	1.2	31.1.8~ 31.1.8	62.9	-	○	-	234	-	6.8	-	○
264	県道矢野海田線	安芸郡海田町曙町2番31号(曙公園道路端)	C	2	無	10.2	-	1.2	30.11.7~ 30.11.8	62.8	62.3	○	○	200	67	22.2	53	-
265	県道矢野海田線	安芸郡海田町曙町2番31号(曙公園道路後背地)	C	2	無	20.7	-	1.2	30.11.7~ 30.11.8	61.9	57.2	○	○	200	67	22.9	59.4	○
266	一般国道31号	安芸郡海田町栄町5番16号(パーキング前道路端)	C	4	無	2.7	-	1.2	30.11.7~ 30.11.8	72.7	71.4	○	×	407	101	9.1	21.8	-
267	一般国道31号	安芸郡坂町安芸郡海田町栄町5番16号(パーキング前道路後背地)	C	4	無	32.3	-	1.2	30.11.7~ 30.11.8	64.2	64.2	○	○	407	101	9.2	13.1	○
268	主要地方道矢野安浦線	安芸郡坂町安芸郡熊野町中溝3丁目21番	B	2	無	20.0	-	1.2	30.11.13~ 30.11.14	53.0	48.0	○	○	-	-	-	-	○
269	主要地方道矢野安浦線	安芸郡坂町安芸郡熊野町中溝3丁目21番	B	2	無	2.0	-	1.2	30.11.13~ 30.11.14	68.0	63.0	○	○	216	29	12.5	22.3	-
270	県道瀬野呉線	安芸郡坂町安芸郡熊野町萩原9丁目6441番地	B	2	無	0.0	-	1.2	30.11.13~ 30.11.14	69.0	63.0	○	○	123	14	9.4	15.2	-
271	一般国道31号	安芸郡坂町北新地1-2坂町立北新地運動公園	C	2	無	1.0	-	1.2	30.12.18~ 30.12.19	76.0	73.0	×	×	293	60	12.0	19.6	-
272	一般国道31号	安芸郡坂町北新地1-2坂町立北新地運動公園	C	2	無	20.0	-	1.2	30.12.18~ 30.12.19	62.0	60.0	○	○	293	60	12.0	19.6	○
273	一般国道31号	横浜東1-21岡公園	C	4	無	0.8	40.7	1.2	30.12.18~ 30.12.19	73.0	68.0	○	○	286	52	11.9	19.2	-
274	一般国道31号	横浜東1-21岡公園	C	4	無	30.0	-	1.2	30.12.18~ 30.12.19	62.0	57.0	○	○	286	52	11.9	19.2	○
275	一般国道31号	小屋浦1-3-6西谷建工業業棟	B	2	無	1.0	55.0	1.2	30.12.18~ 30.12.19	72.0	69.0	○	○	212	38	10.0	15.3	-
276	一般国道31号	小屋浦1-3-6西谷建工業業棟	B	2	無	20.0	-	1.2	30.12.18~ 30.12.19	61.0	58.0	○	○	212	38	10.0	15.3	○
277	一般国道261号	山県郡北広島町春木エトセトラ横	C	2	無	3.0	12.0	1.2	30.10.25	72.1	66.5	○	○	138	40	8.0	2.5	-
278	主要地方道千代田八千代線	山県郡北広島町南方元千代田工業倉庫横	-	2	無	2.0	8.0	1.2	30.10.25	61.8	-	○	-	22	-	0.0	-	-
279	一般国道261号	山県郡北広島町本郷本地総合センター	-	2	無	3.0	30.0	1.2	30.10.25	69.1	69.8	○	○	65	39	12.3	2.6	-
280	一般国道261号	山県郡北広島町春木新宅譲次宅横	B	2	無	2.0	5.0	1.2	30.10.25	72.3	65.7	○	○	101	37	13.9	2.7	-
281	主要地方道千代田八千代線	山県郡北広島町南方額田部会館横	-	2	無	1.0	5.0	1.2	30.10.25	68.7	-	○	-	44	-	18.2	-	-
282	県道都志見千代田線	山県郡北広島町今田千代田病院前	B	2	無	3.0	20.0	1.2	30.10.25	61.3	-	○	-	12	-	8.3	-	-
283	一般国道433号	山県郡北広島町舞網大田鑄造所前	-	2	無	1.0	15.0	1.2	30.10.25	67.0	61.3	○	○	28	6	7.1	0.0	-
284	県道八幡雲耕線	山県郡北広島町東八幡原八幡郵便局・消防中前	-	2	無	1.5	1.5	1.2	30.10.10	58.6	-	○	-	10	-	30.0	-	-

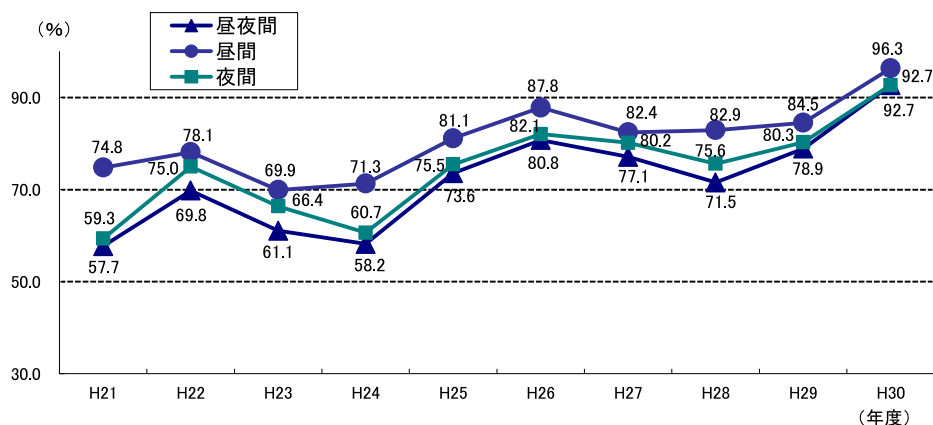
番号	道路名	測定場所	環境基準 類型	車線 数	防音壁の 有無	測定位置 (m)			測定年月日	騒音レベル(dB)		環境基準評価		交通量 (台/10分)		大型車混入率 (%)		道路 背後地
						車道端 からの 距離	住宅等 からの 距離	地上か らの高 さ		昼間	夜間	昼間	夜間	昼間	夜間	昼間	夜間	
										Leq (6時~ 22時)	Leq (22時~ 6時)	○環境基準達成 ×環境基準超過						
285	一般国道186号	山県郡北広島町大元 旧雄鹿原小学校前	-	2	無	1.5	10.0	1.2	30.10.10	64.5	-	○	-	21	-	19.0	-	-
286	一般国道186号	山県郡北広島町荒神 原 荒神センター前	-	2	無	1.5	10.0	1.2	30.10.10	69.2	-	○	-	21	-	23.8	-	-
287	一般国道186号	山県郡北広島町川小 田 芸北郵便局前	-	2	無	1.5	20.0	1.2	30.10.10	67.8	-	○	-	34	-	14.7	-	-
288	一般国道186号	山県郡北広島町川小 田 近藤商店前	-	2	無	1.5	10.0	1.2	30.10.10	66.4	-	○	-	23	-	13.0	-	-
289	一般国道186号	山県郡北広島町細見 三叉路	-	2	無	1.5	7.0	1.2	30.10.10	64.5	-	○	-	28	-	10.7	-	-
290	主要地方道安佐豊平芸北線	山県郡北広島町移原 役場美和出張所前	-	2	無	1.5	20.0	1.2	30.10.10	62.1	-	○	-	14	-	14.3	-	-
291	主要地方道浜田八重可部線	山県郡北広島町大朝 松尾住宅産業下	-	2	無	1.5	90.0	1.2	30.10.12	67.3	-	○	-	47	-	6.3	-	-
292	一般国道261号	山県郡北広島町大朝 鳴滝	-	2	無	1.0	30.0	1.2	30.10.12	64.3	-	○	-	35	-	2.8	-	-
293	一般国道433号	山県郡北広島町下石 610-4	-	2	無	1.0	3.0	1.2	30.10.19	66.9	-	○	-	21	-	14.2	-	-
294	県道烏帽子中原線	山県郡北広島町西宗 1087-4	-	2	無	4.0	10.0	1.2	30.10.19	64.9	-	○	-	9	-	33.3	-	-
295	主要地方道安佐豊平芸北線	山県郡北広島町都志 見4857-2	-	2	無	4.0	10.0	1.2	30.10.19	68.9	-	○	-	51	-	17.6	-	-
296	主要地方道安佐豊平芸北線	山県郡北広島町阿坂 4435-5	-	2	無	2.0	10.0	1.2	30.10.19	69.1	-	○	-	48	-	22.9	-	-
297	県道七曲千代田線	山県郡北広島町吉木 1600	-	2	無	1.0	3.0	1.2	30.10.19	50.9	-	○	-	9	-	22.2	-	-
298	県道澄合豊平線	山県郡北広島町長笹 1562-2	-	2	無	1.0	3.0	1.2	30.10.19	60.3	-	○	-	4	-	25.0	-	-
299	県道烏帽子中原線	山県郡北広島町阿坂 1893-2	-	2	無	2.0	10.0	1.2	30.10.19	58.3	-	○	-	3	-	0.0	-	-

資料：県環境保全課、各市町

(注)1 未指定地域は、B類型の地域として評価した。

2 昼間:6時~22時 夜間:22時~6時

## 6 自動車騒音環境基準達成状況の経年変化



## 7 道路交通振動測定結果

(平成30年度)

番号	道路名	測定場所	振動規制区域の区分	車線数	測定位置(m)		測定年月日	振動レベル(dB)		要請限度評価		交通量(台/10分)	
					車道端からの距離	住宅等からの距離		昼間	夜間	昼間	夜間	昼間	夜間
								(7時~19時)	(19~7時)	○要請限度以下 ×要請限度超過			
1	一般国道54号(一般国道新道)	広島市東区牛田新町1丁目3番	第2種	9	12.4	2.0	30.9.26~30.10.3	69	65	○	○	391	134
2	一般国道54号	広島市安佐南区八木5丁目8	第1種	4	1.8	0.0	30.9.26~30.10.3	72	68	×	×	189	206
3	五日市筒賀線	広島市佐伯区城山1丁目3番	第2種	2	2.1	3.0	30.9.26~30.10.3	67	64	○	○	96	37
4	横川江波線	広島市中区舟入南2丁目7番	第2種	4	3.7	0.0	30.9.26~30.10.3	66	59	○	○	66	27
5	一般国道31号線	呉市天応大浜3丁目2番地先	第1種	4	0.4	36.0	30.11.14~30.11.15	41	33	○	○	211	80
6	一般国道185号線	呉市広古新開2丁目1番地先	第2種	6	0.8	30.0	30.12.12~30.12.13	37	28	○	○	356	105
7	一般国道2号	尾道市久保三丁目2-8	第2種	2	1.0	17.0	30.12.10~30.12.14	39	32	○	○	197	34
8	一般国道2号(尾道バイパス)	尾道市栗原町3238-1	第1種	4	1.0	14.5	31.1.8~31.1.28	45	34	○	○	432	137
9	国道2号	福山市引野町	第2種	4	0.0	-	30.10.1~30.10.2	53	53	○	○	347	112
10	国道2号	福山市東桜町	第2種	6	0.0	-	30.10.17~30.10.18	50	51	○	○	501	152
11	一般国道31号	坂町北新地1-2 坂町立北新地運動公園	第2種	2	1.0	-	30.12.18~30.12.19	46	39	○	○	320	110
12	一般国道31号	坂町北新地1-2 坂町立北新地運動公園	第2種	2	20.0	-	30.12.18~30.12.19	43	35	○	○	320	110
13	一般国道31号	坂町横浜東1-21 岡公園	第2種	4	0.8	40.7	30.12.18~30.12.19	50	40	○	○	304	112
14	一般国道31号	坂町横浜東1-21 岡公園	第2種	4	30.0	-	30.12.18~30.12.19	43	35	○	○	304	112
15	一般国道31号	坂町小屋浦1-3-6 西谷建工業業棟横	第1種	2	1.0	55.0	30.12.18~30.12.19	51	42	○	○	221	87
16	一般国道31号	坂町小屋浦1-3-6 西谷建工業業棟横	第1種	2	20.0	-	30.12.18~30.12.19	43	36	○	○	221	87

資料:各市町

## 8 面的評価による自動車騒音の環境基準達成状況

(平成29年度)

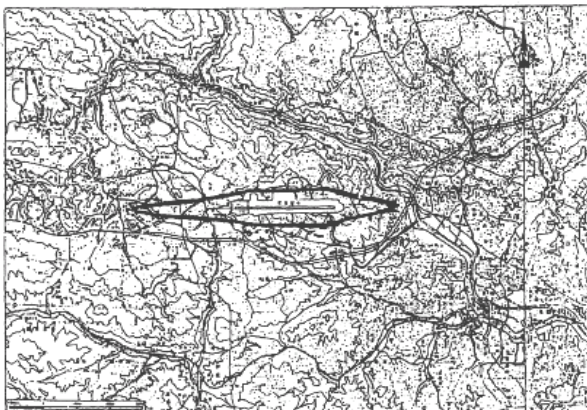
番号	市町	対象路線	区間延長 距離 (km)	評価対象 戸数	環境基準達成状況 (注)			
					昼夜間とも 基準値以下	昼間のみ 基準値以下	夜間のみ 基準値以下	昼夜間とも 基準値超過
1	広島市	国道2号線、国道54号線他	586.5	152,845	146,606	2,372	501	3,366
					95.9%	1.6%	0.3%	2.2%
2	呉市	国道31号線、国道185号線他	61.1	13,215	12,739	107	91	278
					96.4%	0.8%	0.7%	2.1%
3	竹原市	国道2号線、国道432号線他	57.1	2,529	2,408	57	28	36
					95.2%	2.3%	1.1%	1.4%
4	三原市	国道2号線 主要地方道尾道三原線他	297.3	8,053	7,935	36	34	48
					98.5%	0.4%	0.4%	0.6%
5	尾道市	一般県道草深古市松永線 一般県道向島循環線他	169.3	9,664	9,036	3	220	405
					93.5%	0.0%	2.3%	4.2%
6	福山市	国道2号線、国道486号線他	98.0	13,576	12,601	382	147	446
					92.8%	2.8%	1.1%	3.3%
7	府中市	国道486号線他	86.1	2,476	2,355	44	0	77
					95.1%	1.8%	0.0%	3.1%
8	三次市	一般県道和知塩町線 主要地方道三次高野線他	100.0	2,584	2,579	0	4	1
					99.8%	0.0%	0.2%	0.0%
9	庄原市	中国自動車道、国道183号線他	322.2	3,146	3,146	0	0	0
					100.0%	0.0%	0.0%	0.0%
10	大竹市	一般国道2号他	43.9	1,770	1,562	118	9	81
					88.2%	6.7%	0.5%	4.6%
11	東広島市	国道2号線、185号線、375号線他	230.2	13,046	12,608	158	140	140
					96.6%	1.2%	1.1%	1.1%
12	廿日市市	国道2号線 一般県道廿日市港線他	25.3	2,993	2,537	174	8	274
					84.8%	5.8%	0.3%	9.2%
13	安芸高田市	国道54号線 下北甲田線他	92.9	1,913	1,854	19	0	40
					96.9%	1.0%	0.0%	2.1%
14	江田島市	国道487号線他	75.2	3,844	3,844	0	0	0
					100.0%	0.0%	0.0%	0.0%
15	府中町	一般県道広島海田線、 一般県道府中祇園線他	2.7	1,017	973	19	0	25
					95.7%	1.9%	0.0%	2.5%
16	海田町	国道2号線、国道31号線、 一般県道矢野海田線	6.1	2,119	1,910	50	0	159
					90.1%	2.4%	0.0%	7.5%
17	熊野町	主要地方道矢野安浦線、 一般県道瀬野呉線	8.3	624	624	0	0	0
					100.0%	0.0%	0.0%	0.0%
18	坂町	国道31号線	7.2	527	453	24	0	50
					86.0%	4.6%	0.0%	9.5%
合計	14市4町	-	2,269.4	235,941	225,770	3,563	1,182	5,426
					95.7%	1.5%	0.5%	2.3%

資料：県環境保全課、各市

(注) 上段：基準達成戸数、下段：基準達成戸数割合

## 9 航空機騒音に係る環境基準の地域指定図

(広島空港)



資料：県環境保全課

凡例  航空機騒音に係る環境基準の類型指定地域(類型Ⅱ)

## 10 航空機騒音短期測定結果

### (1) 広島空港

L<sub>den</sub> (時間帯補正等価騒音レベル)

番号	測定場所	30年度		
		9~10月調査	1月調査	通年
1	東広島市河内町入野 元兼地区	48.2	50.1	49.3
2	" " " 杣木地区	53.0	52.3	52.7
3	" " " 有田峰団地	51.7	51.3	51.5
4	" " " 有田陰地区	49.1	50.8	50.0
5	" " " 徳広地区	50.4	49.7	50.1
6	" " " 栃木地区	48.5	50.1	49.4
7	" " " 中倉地区	46.0	47.3	46.7
8	" " " 木梨地区	42.4	46.4	44.8
9	" " " 大内原地区	45.0	48.4	47.0
10	" " " 大仙地区	46.1	49.6	48.2
11	三原市本郷町善入寺 本谷地区	41.4	44.5	43.2
12	" " 船木 平坂地区	51.6	50.1	50.9
13	" " " 菅地区	51.3	51.3	51.3
14	" " " 亀津地区	50.9	49.1	50.1
15	" " " 金売地区	51.8	50.4	51.2
16	" " " 川西下地区	51.0	48.7	50.0
17	" " " 片側東地区	52.1	50.9	51.5
18	" " " 兼広地区	51.8	50.1	51.0
19	" " " 下中筋下地区	49.9	47.8	49.0
20	" " " 中ノ谷地区	52.5	51.9	52.2

資料：県空港振興課

### (2) 広島ヘリポート

L<sub>den</sub> (時間帯補正等価騒音レベル)

番号	測定場所	30年度		
		10月調査	1月調査	通年
1	広島市西区観音新町二丁目13番	45.2	52.0	49
2	" " " 三丁目8番	38.5	39.8	40
3	" " 南観音五丁目13番	43.1	44.7	43
4	" " 観音新町四丁目8番	52.3	56.6	55
5	" " " 四丁目12番	44.0	45.1	45
6	" " 扇一丁目1番	43.3	46.0	45

資料：広島市

## 11 航空機騒音常時測定結果

### 広島空港

L<sub>den</sub> (時間帯補正等価騒音レベル)

番号	測定場所	30年度パワー平均値
1	東広島市河内町入野字河隅 (県道広島空港線道路用地)	56.1
2	" " " 字元兼 (元兼集会所)	52.8
3	" " " 字重広 (中央老人集会所)	51.1
4	三原市本郷町船木字東藤附 (川西上集会所)	53.4
5	" " 善入寺字正広 (正広ヶ丘集会所)	50.6

資料：県環境保全課

## 12 新幹線鉄道騒音に係る環境基準の地域類型の指定

地域の範囲	地域の区分	該当類型
新幹線鉄道の軌道中心線から左右両側300m（橋りょう構造に係る部分については、400m）以内の地域	騒音規制区域の区分が第1種区域及び第2種区域の地域並びに未規制地域	I
	騒音規制区域の区分が第3種区域及び第4種区域（工業専用地域を除く。）の地域	II

## 13 新幹線鉄道騒音・振動測定結果

（平成30年度）

番号	測定場所	環境基準の地域類型	線路構造	線路の高さ（m）	防音壁の有無	測定年月日	騒音レベル（dB）						振動レベル（dB）			列車速度 （km/時）	測定列車本数	
							12.5m	25m	50m	100m	150m	200m	300m	12.5m	25m			50m
							1	広島市佐伯区利松二丁目	I	高架	8.4	有	H31.1.7	73	71			68
2	広島市西区横川新町（太田川河川敷）	I	PC桁	18.4	有	H31.1.8	59	59	59	58				45	44	159	35	
3	広島市中区西白島町	I	合成桁	15.0	有	H31.1.9	77	72	69	64				42	40	119	29	
4	三原市本郷町上北方982番地2	II	切土	-6.0	有	H30.11.27		76								290	20	
5	三原市本郷町上北方2152番地6西側	II	切土	-3.0	有	H30.11.27		74								291	20	
6	三原市長谷二丁目8番	II	高架	6.0	有	H30.11.29		74								276	20	
7	三原市長谷一丁目19番	II	高架	6.0	有	H30.11.29		70								275	20	
8	福山市山手町	I	高架	11.4	有	H30.6.13		73	73					51	48	236	20	
9	福山市東深津町三丁目2付近	II	高架	14.5	有	H30.6.4		69	67					50	47	216	20	
10	福山市引野町二丁目7-24付近	I	高架	16.4	有	H30.5.15		72	70					49	45	253	20	
11	安芸郡府中町浜田三丁目交差点付近	I	PC桁	7.6	有	H30.12.13		68	62					45	40	191	20	

各市町調べ

- （注） 1 騒音レベル及び振動レベルの項の「25m」等の距離は、新幹線鉄道の軌道中心線からの測定位置を示す。  
 2 騒音レベルは、測定列車ごとの騒音のピークレベルの大きさが上位半数のものをパワー平均したものである。  
 3 振動レベルは、測定列車ごとの振動のピークレベルの大きさが上位半数のものを算術平均したものである。  
 4 騒音レベルの欄中\*印は、環境基準を超えているものを示す。  
 5 列車速度は、測定列車ごとの速度を平均したものである。

## 14 騒音規制区域の区分

区域の区分	区域の範囲
第1種区域	第1種低層住居専用地域及び第2種低層住居専用地域並びにこれらに相当する地域であって、良好な住居の環境を保全するため、特に静穏の保持を必要とする地域として知事が指定した区域
第2種区域	第1種中高層住居専用地域、第2種中高層住居専用地域、第1種住居地域、第2種住居地域及び準住居地域並びにこれらに相当する地域であって、住居の用に供されているため、静穏の保持を必要とする地域として知事が指定した区域
第3種区域	近隣商業地域、商業地域及び準工業地域並びにこれらに相当する地域であって、その地域内の住民の生活環境を保全するため、騒音の発生を防止する必要がある地域として知事が指定した区域
第4種区域	工業地域及びこれに相当する地域（工業専用地域を含む。）であって、その地域内の住民の生活環境を悪化させないため、著しい騒音の発生を防止する必要がある地域として知事が指定した区域



### 15 特定工場等において発生する騒音の規制に関する基準

区域の区分	時間の区分	騒音規制法	生活環境保全条例
第1種区域	昼間	50デシベル	50デシベル
	朝・夕	45デシベル	45デシベル
	夜間	45デシベル	45デシベル
第2種区域	昼間	55デシベル	55デシベル
	朝・夕	50デシベル	50デシベル
	夜間	45デシベル	45デシベル
第3種区域	昼間	60デシベル	65デシベル
	朝・夕	60デシベル	65デシベル
	夜間	50デシベル	55デシベル
第4種区域	昼間	70デシベル	70デシベル
	朝・夕	70デシベル	70デシベル
	夜間	60デシベル	65デシベル

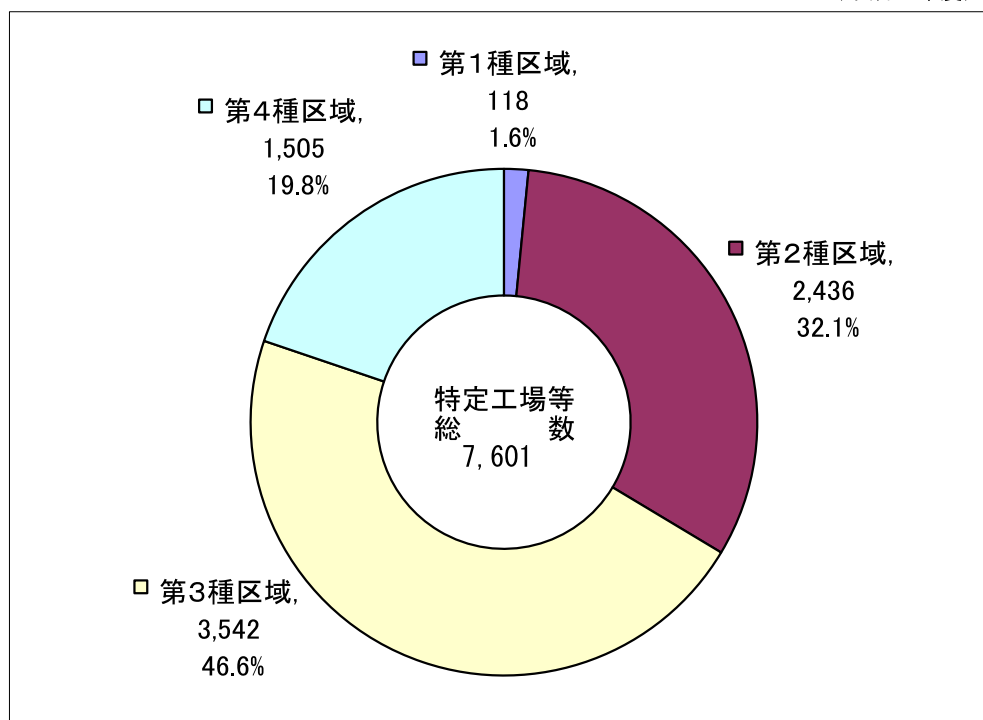
(注) 時間の区分のうち、「昼間」とは午前8時から午後6時までを、「朝・夕」とは午前6時から午前8時まで及び午後6時から午後10時までを、「夜間」とは午後10時から午前6時まで

### 16 特定建設作業において発生する騒音の規制に関する基準

騒音レベル	作業ができない時間		1日当たりの作業時間		同一場所における作業時間		休日における作業
	第1号区域	第2号区域	第1号区域	第2号区域	第1号区域	第2号区域	
85デシベルを超えないこと	午後7時 ～ 午前7時	午後10時 ～ 午前6時	10時間以内	14時間以内	連続6日以内		禁止

### 17 騒音規制区域別の特定工場等数

(平成30年度)



### 18 騒音規制法及び生活環境保全条例に基づく特定施設の届出状況

(平成31年3月31日現在)

区分	特 定 施 設																				合 計	特定工場等数(実数)	特定工場等数の構成比(%)
	騒音規制法										生活環境保全条例												
	金 属 加 工 機 械	空 気 圧 縮 機 等	土 石 用 破 砕 機 等	織 造 機	建 設 用 資 材 製 造 機 械	穀 物 用 製 粉 機	木 材 加 工 機 械	抄 紙 機	印 刷 機	射 合 成 樹 脂 機 用	鋳 造 型 機	金 属 加 工 機 械	空 気 圧 縮 機 等	プ ロ ン ク ク リ マ シ ン ト	木 材 加 工 機 械	ダ イ カ ス ト マ シ ン	オ シ レ ー ト コ ン ベ ア	電 動 発 動 機	計				
合計	7,677	21,890	1,239	945	139	428	3,979	11	1,578	1,509	184	39,579	16,926	8,041	138	5,971	222	148	531	31,977	71,556	7,540	100.0
広島	2,524	7,335	246	4	41	37	1,088	0	940	475	55	12,745	5,867	3,362	37	2,092	93	123	109	11,683	24,428	2,953	39.2
広島西	153	1,730	57	0	7	1	305	6	77	64	0	2,400	251	339	6	219	0	0	1	816	3,216	281	3.7
呉	1,232	2,420	164	30	14	1	428	5	145	134	5	4,578	3,508	696	12	295	11	5	149	4,676	9,254	842	11.2
芸北	159	202	3	0	1	0	18	0	0	34	68	485	60	128	3	20	13	0	0	224	709	110	1.5
広島中央	605	1,881	70	0	10	8	126	0	48	334	9	3,091	1,698	583	1	101	0	0	3	2,386	5,477	334	4.4
尾三	958	2,433	156	70	29	5	401	0	109	176	13	4,350	1,624	1,058	25	472	44	0	17	3,240	7,590	1,019	13.5
福山・府中	1,683	5,539	435	841	27	376	1,390	0	200	203	19	10,713	3,393	1,705	48	2,536	16	20	244	7,962	18,675	1,772	23.5
備北	363	350	108	0	10	0	223	0	59	89	15	1,217	525	170	6	236	45	0	8	990	2,207	229	3.0

資料：県環境保全課

- (注) 1 特定工場等とは、特定施設を有する工場・事業場をいう。  
 2 工場・事業場が騒音規制法と生活環境保全条例の両者の特定工場等に該当しているときは、これを1工場として集計した。  
 3 区分は広域行政圏による。

### 19 騒音規制法に基づく特定建設作業の届出状況

(平成30年度)

区 分	合 計	構成比(%)	作 業 用 打 機 等 を 使 用 す る	作 業 用 打 機 を 使 用 す る	業 者 が 岩 機 を 使 用 す る	空 気 圧 縮 機 を 使 用 す る	コ ン ク リ ー ト プ ラ ン ト 等 を 設 け て 行 う 作 業	作 業 用 パ ン ク ホ ウ を 使 用 す る	ト ラ ク タ ー シ ョ ベ ル を 使 用 す る	ブ ル ド ー ザ ー を 使 用 す る
広島	843	62.9	115	0	602	59	1	63	0	3
広島西	85	6.3	6	0	59	16	0	4	0	0
呉	65	4.9	7	0	50	4	0	4	0	0
芸北	10	0.7	0	0	4	6	0	0	0	0
広島中央	59	4.4	13	0	19	16	0	11	0	0
尾三	103	7.7	11	0	63	8	0	21	0	0
福山・府中	155	11.6	27	0	111	12	0	5	0	0
備北	20	1.5	0	0	9	3	0	7	1	0

資料：県環境保全課

- (注) 区分は広域行政圏による。

### 20 騒音規制法及び生活環境保全条例に基づく特定工場等及び特定建設作業の立入検査等の実施状況

(平成30年度)

区 分	対象数	立 入 件 数					計 画 変 更 勧 告	改 善 勧 告	改 善 命 令
		件 数	騒音測定						
			件 数	基 準 適 合 数	基 準 不 適 合 数				
法	特定工場等	5,188	96	16	7	9	0	0	0
	特定建設作業	1,340	35	12	8	4	0	0	0
条例	特定工場等	5,032	48	2	1	1	0	0	0

資料：県環境保全課

### 21 振動規制法に基づく規制区域の区分

区域の区分	区域の範囲
第1種区域	騒音規制区域の区分が、第1種区域及び第2種区域に属する区域
第2種区域	騒音規制区域の区分が、第3種区域及び第4種区域(工業専用地域を除く。)に属する区域

## 22 振動規制法に基づく地域の指定図

(平成31年3月31日現在)



資料：県環境保全課

## 23 特定工場等において発生する振動の規制に関する基準

時間の区分 区域の区分	区域の範囲	昼間 (午前7時～午後7時)	夜間 (午後7時～午前7時)
第1種区域	騒音規制区域の区分が、第1種区域及び第2種区域に属する区域	60デシベル	55デシベル
第2種区域	騒音規制区域の区分が、第3種区域及び第4種区域(工業専用地域を除く。)に属する区域	65デシベル	60デシベル

## 24 特定建設作業において発生する振動の規制に関する基準

振動レベル	作業ができない時間		1日当たりの作業時間		同一場所における作業時間		休日における作業
	第1号区域	第2号区域	第1号区域	第2号区域	第1号区域	第2号区域	
75デシベルを超えないこと	午後7時 ～ 午前7時	午後10時 ～ 午前6時	10時間以内	14時間以内	連続6日以内		禁止

(注) 第1号区域とは、騒音規制区域のうち、第1種区域、第2種区域及び第3種区域並びに第4種区域のうちの学校、保育所、病院、診療所のうち患者を入院させるための施設を有するもの、図書館、特別養護老人ホームの敷地の周囲80メートルの区域をいい、第2号区域とは、騒音規制区域のうちの第1号区域以外の区域をいう。

## 25 振動規制区域別の特定工場等数

(平成31年3月31日現在)

総数	第1種区域	第2種区域
2,715	809 ( 29.8% )	1,906 ( 70.2% )

資料：県環境保全課

## 26 振動規制法に基づく特定施設の届出状況

(平成30年度)

区分	合計	構成比 (%)	金属加工機械	圧縮機	土石用破砕機等	織機	ロコックマリシント等ブ	木材加工機械	印刷機	ゴム練用ロール機等	合成樹脂用射出成形機	鑄造型機
合計	14,516	100.0	6,066	4,647	795	747	49	166	635	102	1,191	118
広島	4,847	33.4	2,315	1,442	247	2	11	33	319	31	426	21
広島西	540	3.7	110	284	26	0	2	27	40	0	43	8
呉	1,887	13.0	844	655	155	0	0	7	62	0	140	24
芸北	264	1.8	163	87	4	0	1	6	1	1	1	0
広島中央	1,148	7.9	401	467	84	0	1	5	25	6	159	0
尾三	1,264	8.7	337	530	116	49	19	8	32	6	160	7
福山・府中	3,924	27.0	1,582	1,047	139	696	13	44	114	58	173	58
備北	642	4.4	314	135	24	0	2	36	42	0	89	0

資料：県環境保全課

(注) 区分は広域行政圏による。

## 27 振動規制法に基づく特定建設作業の届出状況

(平成30年度)

区分	合計	構成比 (%)	使く用いす打る機作等業を	業て銅破壊をす使用作し	業を舗装使用版破る砕作機	使ブ用しす力業を
合計	840	100.0	174	0	2	664
広島	533	60.5	118	0	0	415
広島西	47	4.2	6	0	0	41
呉	40	5.8	10	0	0	30
芸北	5	1.0	3	0	0	2
広島中央	49	4.3	12	0	1	36
尾三	58	7.2	11	0	0	47
福山・府中	89	15.8	14	0	0	75
備北	19	1.2	0	0	1	18

資料：県環境保全課

(注) 区分は広域行政圏による。

## 28 振動規制法に基づく特定工場等及び特定建設作業の立入検査等の実施状況

(平成30年度)

区分	対象数	立入件数			計画変更勧告	改善勧告	改善命令
		振動測定件数	基準適合数	基準不適合数			
特定工場等	2,717	52	8	8	0	0	0
特定建設作業	844	13	4	4	0	0	0

資料：県環境保全課

## 29 悪臭防止法に基づく規制地域

(平成31年3月31日現在)

市町名	地域の範囲	規制の区分
呉市	全域	特定悪臭物質による濃度規制
大竹市	都市計画法(昭和43年法律第100号)第7条第2項に規定する市街化区域の定めのある地域	
広島市, 福山市, 三次市, 庄原市, 東広島市, 廿日市市, 北広島町, 世羅町, 神石高原町	全域	臭気指数規制
安芸高田市	向原町の地域	

### 30 悪臭の規制基準

区分	規制方式	規制概要			
		特定悪臭物質	規制基準設定の有無		
悪臭防止法	特定悪臭物質による濃度規制	硫化水素	敷地境界線	気体排出施設 排出口	排水
		アンモニア, トリメチルアミン, プロピオンアルデヒド, ノルマルブチルアルデヒド, イソブチルアルデヒド, ノルマルバレールアルデヒド, イソバレールアルデヒド, イソブタノール, 酢酸エチル, メチルイソブチルケトン, トルエン, キシレン	◎	◎	◎
		メチルメルカプタン, 硫化メチル, 二硫化メチル	◎		◎
		アセトアルデヒド, ステレン, プロピオン酸, ノルマル酪酸, ノルマル吉草酸, イソ吉草酸	◎		
生活環境保全条例	臭気指数規制	規制基準設定の有無			
		敷地境界線	気体排出施設 排出口	排水	
		◎	◎	◎	
生活環境保全条例	指定施設について規制	施設の名称			
		動物の肉、皮、骨、臓器等を原料とする肥料又は飼料の製造業の用に供する施設であって、次に掲げるもの イ 原料置場 ロ 蒸解施設 ハ 乾燥施設 養豚業又は養鶏業の用に供する施設であって、次に掲げるもの イ 飼養施設 ロ 収容施設 ハ 飼料調理施設 ニ 鶏ふん乾燥施設			

(注) ◎：規制基準あり

### 31 生活環境保全条例に定める悪臭関係特定施設の届出状況

(平成31年3月31日現在)

区分	特定施設数									特定事業場数
	合計	構成比 (%)	肥飼料製造業			養豚・養鶏業				
			原料置場	蒸解施設	乾燥施設	飼養施設	収容施設	飼料調理施設	鶏ふん乾燥施設	
合計	568	100.0	19	16	6	422	8	9	88	568
広島	72	12.7	15	15	3	19	0	0	20	72
広島西	2	0.4	1	0	1	0	0	0	0	2
呉	28	4.9	1	1	1	16	0	7	2	28
芸北	28	4.9	0	0	0	19	3	1	5	28
広島中央	26	4.6	0	0	0	24	0	0	2	26
尾三	326	57.4	0	0	0	287	3	0	36	326
福山・府中	21	3.7	1	0	1	12	2	1	4	21
備北	65	11.4	1	0	0	45	0	0	19	65

資料：県環境保全課

(注) 1 特定事業場とは、特定施設を有する工場・事業場をいう。  
2 区分は広域行政圏による。

### 32 悪臭防止法に基づく測定及び立入検査の実施状況

(平成30年度)

件数	悪臭測定		立入検査	改善勧告	改善命令
	基準適合数	基準不適合数			
121	94	27	146	0	0

資料：県環境保全課