広島県西部建設事務所管内図（安芸高田市）

平成三十年六月作成

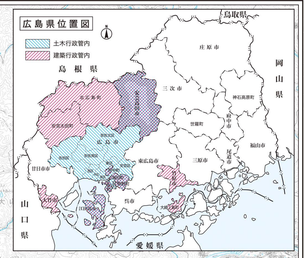

邑智郡
邑南町
(作木町)
邑南町
(美土里町)
北広島町
(高宮町)
三次市
安芸高田市
(吉田町)
(甲田町)
(三和町)
(八千代町)
(向原町)
東広島市
(豊栄町)
広島市
東広島市

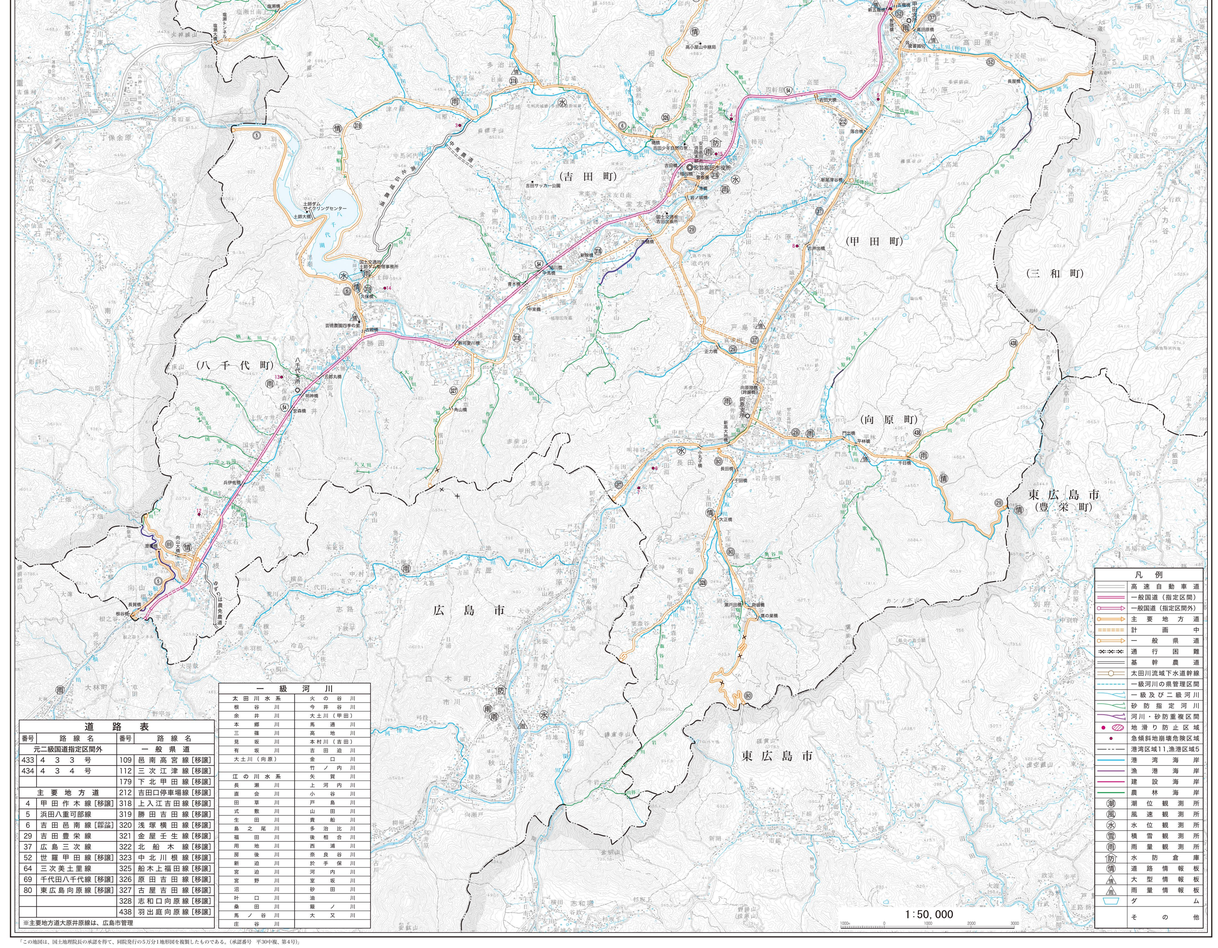

道路表

番号	路線名	番号	路線名
元二級国道指定区間外		一般県道	
433	4 3 3 号	109	邑南高宮線【移譲】
434	4 3 4 号	112	三次江津線【移譲】
		179	下北甲田線【移譲】
主要地方道		212	吉田口停車場線【移譲】
4	甲田作木線【移譲】	318	上入江吉田線【移譲】
5	浜田八重可部線	319	勝田吉田線【移譲】
6	吉田邑南線【部品】	320	浅塚横田線【移譲】
29	吉田豊栄線	321	金屋生生線【移譲】
37	広島三次線	322	北船木線【移譲】
52	世羅甲田線【移譲】	323	中北川根線【移譲】
64	三次美土里線	325	船木上福田線【移譲】
69	千代田八千代線【移譲】	326	原田吉田線【移譲】
80	東広島向原線【移譲】	327	古屋吉田線【移譲】
		328	志和口向原線【移譲】
		438	羽出庄向原線【移譲】

※主要地方道大原非原線は、広島市管理

一級河川

太田川水系		久地川	
根谷川		今井谷川	
戸井川		大土川（甲田）	
本郷川		馬洗川	
三篠川		馬地川	
筒賀川		本村川（吉田）	
有田川		吉田盆川	
大土川（向原）		谷口川	
		竹ノ内川	
江の川水系		矢賀川	
長谷川		上河内川	
倉谷川		小谷川	
田原川		戸角川	
式敷川		山田川	
生田川		貴船川	
島之尾川		多治比川	
塩田川		後畑合川	
用地川		西浦川	
原強川		熊谷谷川	
新迫川		於手保川	
宮迫川		河内川	
宮野川		宮坂川	
迫川		砂田川	
竹口川		池川	
桑田川		鷺ノ川	
馬ノ谷川		大又川	
吉谷川			

この地図は、国土地理院長の承認を得て、同院発行の5万分1地形図を複製したものである。（承認番号　平30小複、第4号）。

広島県西部建設事務所管内図（江田島市・安芸郡）

平成三十年六月作成

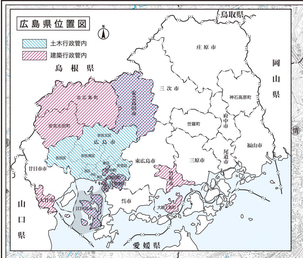

安芸区
府中町
海田町
熊野町
広島市
安芸区
坂町
呉市
(江田島町)
江田島市
(沖美町)
(能美町)
(音戸町)
(大柿町)
(倉橋町)
広島港
広島湾
広島港港湾区域
広島港港湾区域

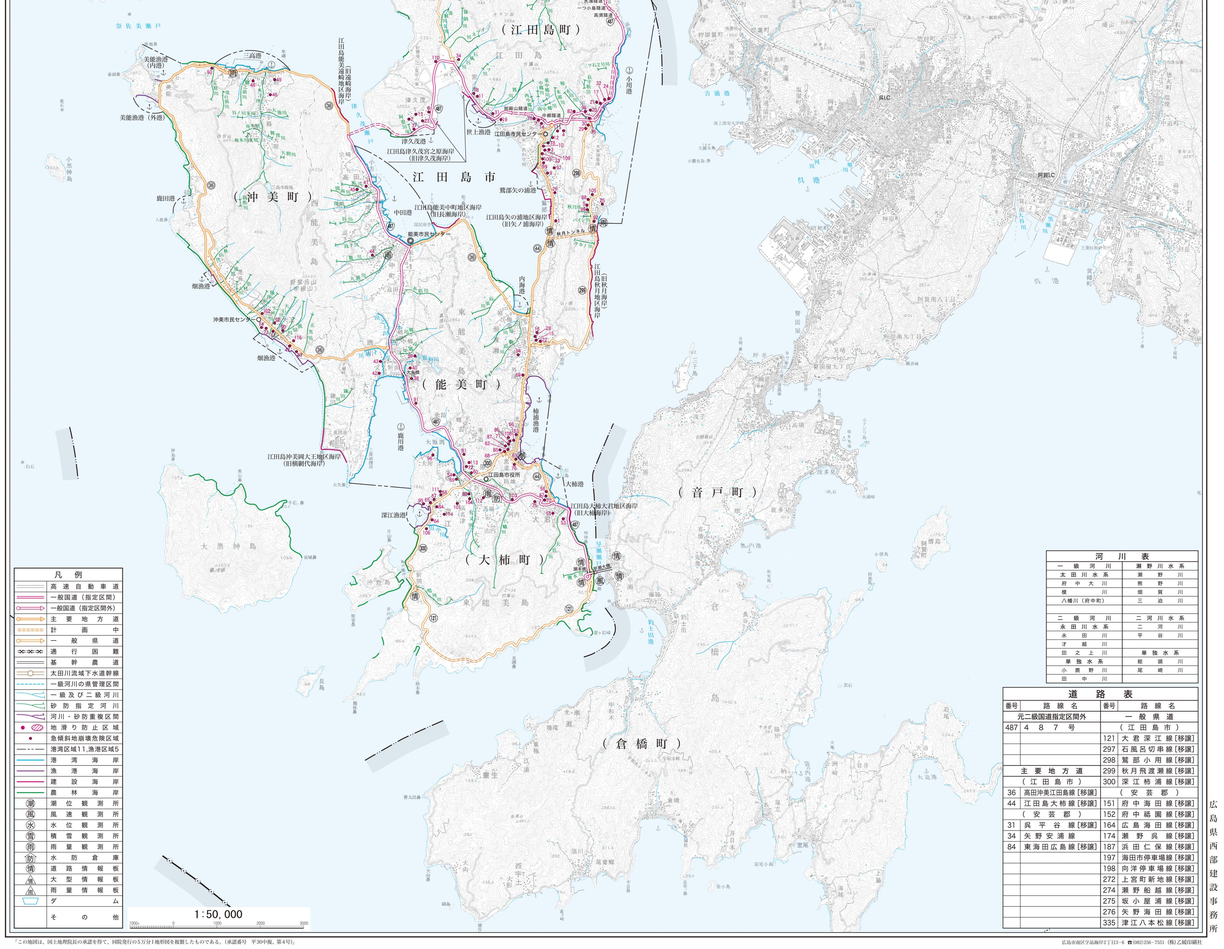

河川表

一級河川		瀬野川水系	
太田川水系		瀬野川	
府中大川		熊野川	
榎川		堂賀川	
八幡川（府中町）		三迫川	
二級河川		二河川水系	
永田川水系		二河川	
永田川		平谷川	
子越川			
田之上川		単独水系	
単独水系		前畑川	
小屋野川		尾崎川	
田中川			

道路表

番号	路線名	番号	路線名
元二級国道指定区間外		一般県道	
487	4 8 7 号	（江田島市）	
		121	大君深江線【移譲】
		297	石風呂切串線【移譲】
		298	堀部小用線【移譲】
主要地方道		299	秋月熊渡線【移譲】
（江田島市）		300	深江柿浦線【移譲】
36	高田沖美江田島線【移譲】	（安芸郡）	
44	江田島大柿線【移譲】	151	府中海田線【移譲】
（安芸郡）		152	府中畝原線【移譲】
31	呉平谷線【移譲】	164	広島海田線【移譲】
34	矢野安浦線	174	瀬野呉線【移譲】
84	東海田広島線【移譲】	187	浜田仁保線【移譲】
		197	海田市停車場線【移譲】
		198	向洋停車場線【移譲】
		272	上宮町新地線【移譲】
		274	瀬野船越線【移譲】
		275	坂小屋浦線【移譲】
		276	矢野海田線【移譲】
		335	津江八本松線【移譲】

この地図は、国土地理院長の承認を得て、同院発行の5万分1地形図を複製したものである。（承認番号　平30小複、第4号）。

広島県西部建設事務所
広島市南区宇品海岸2丁目13-4　☎(082)256-7551（掛）乙越印刷株式