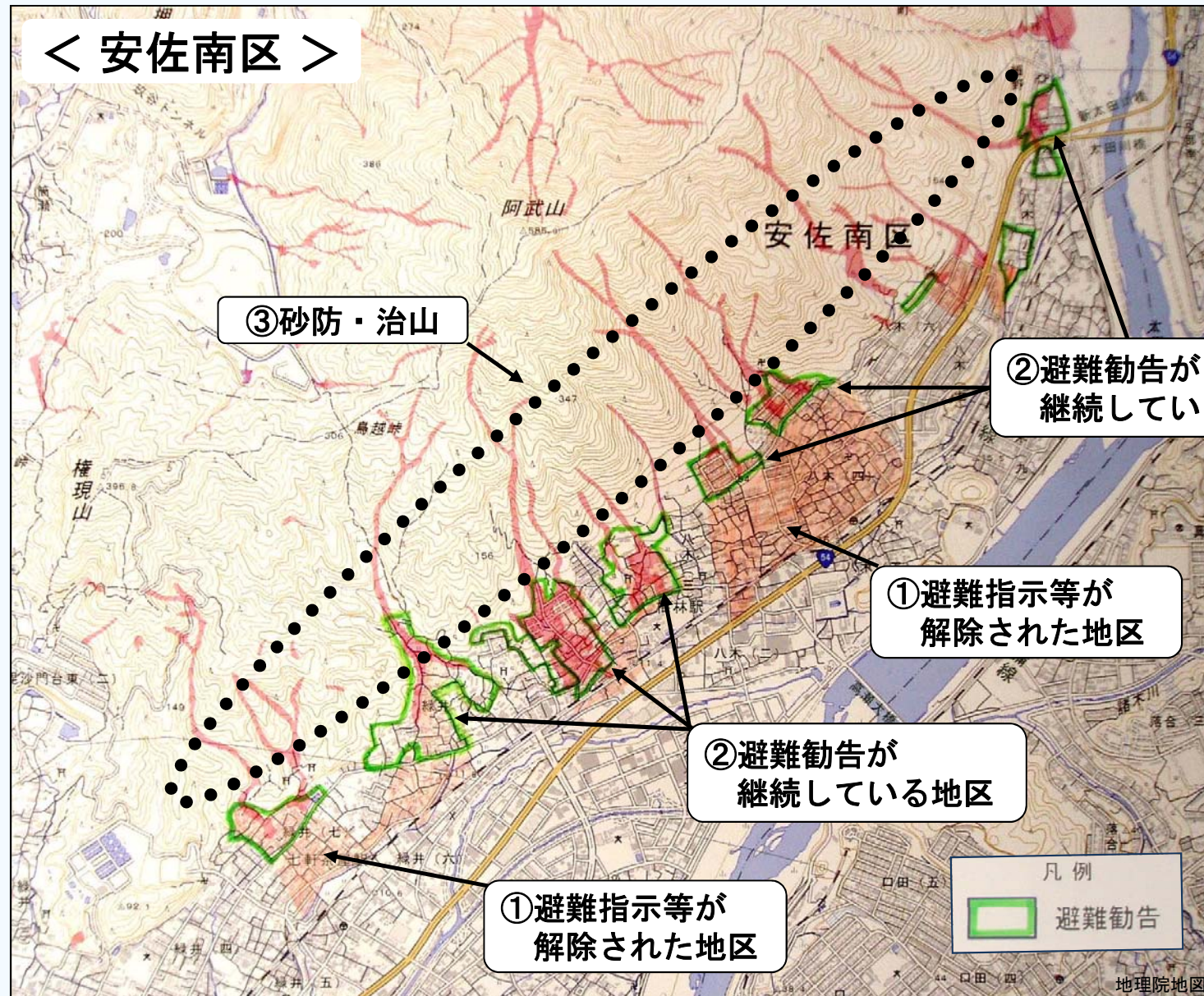


8.20土砂災害の主な区域

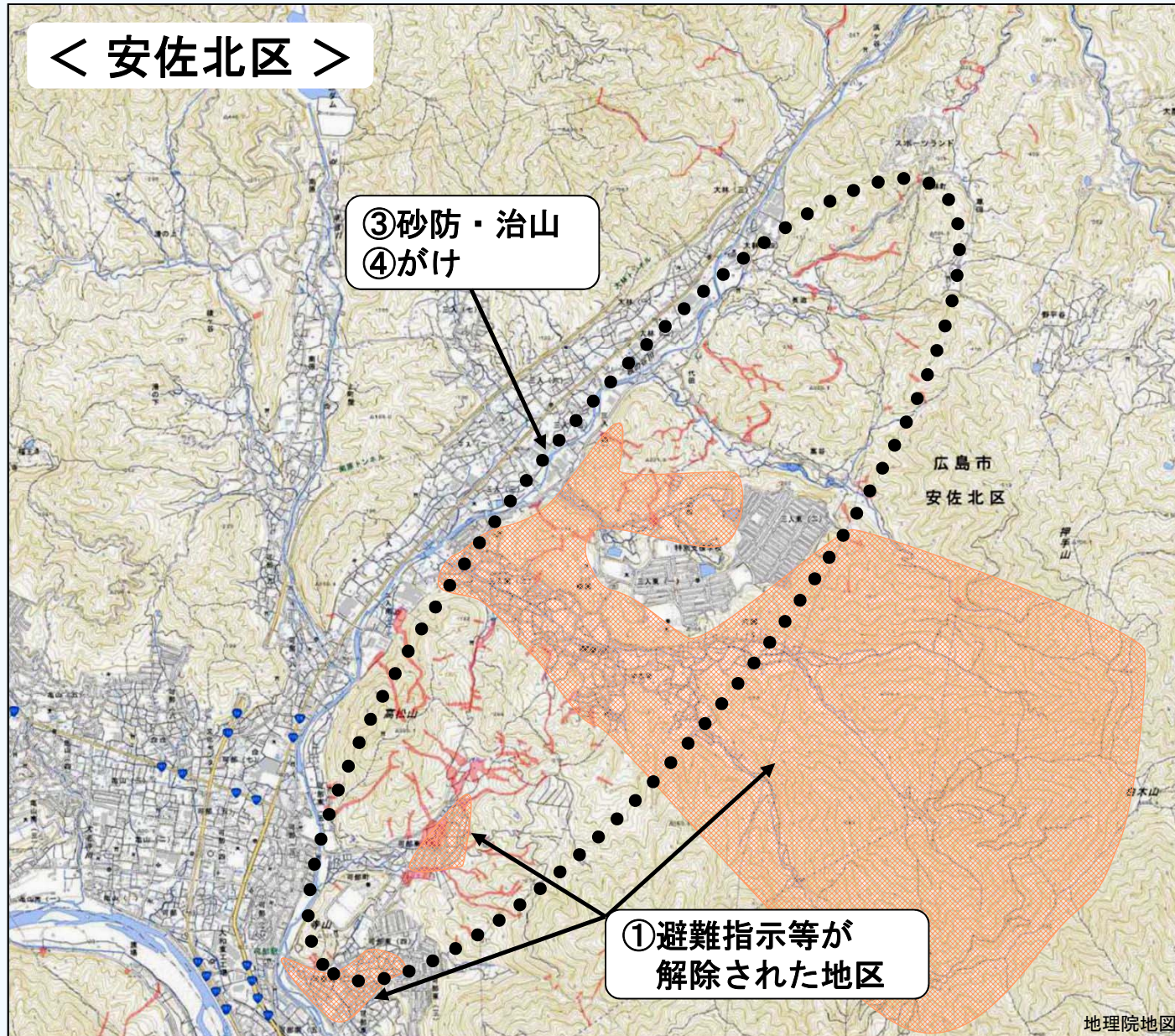


8.20土砂災害の主な区域

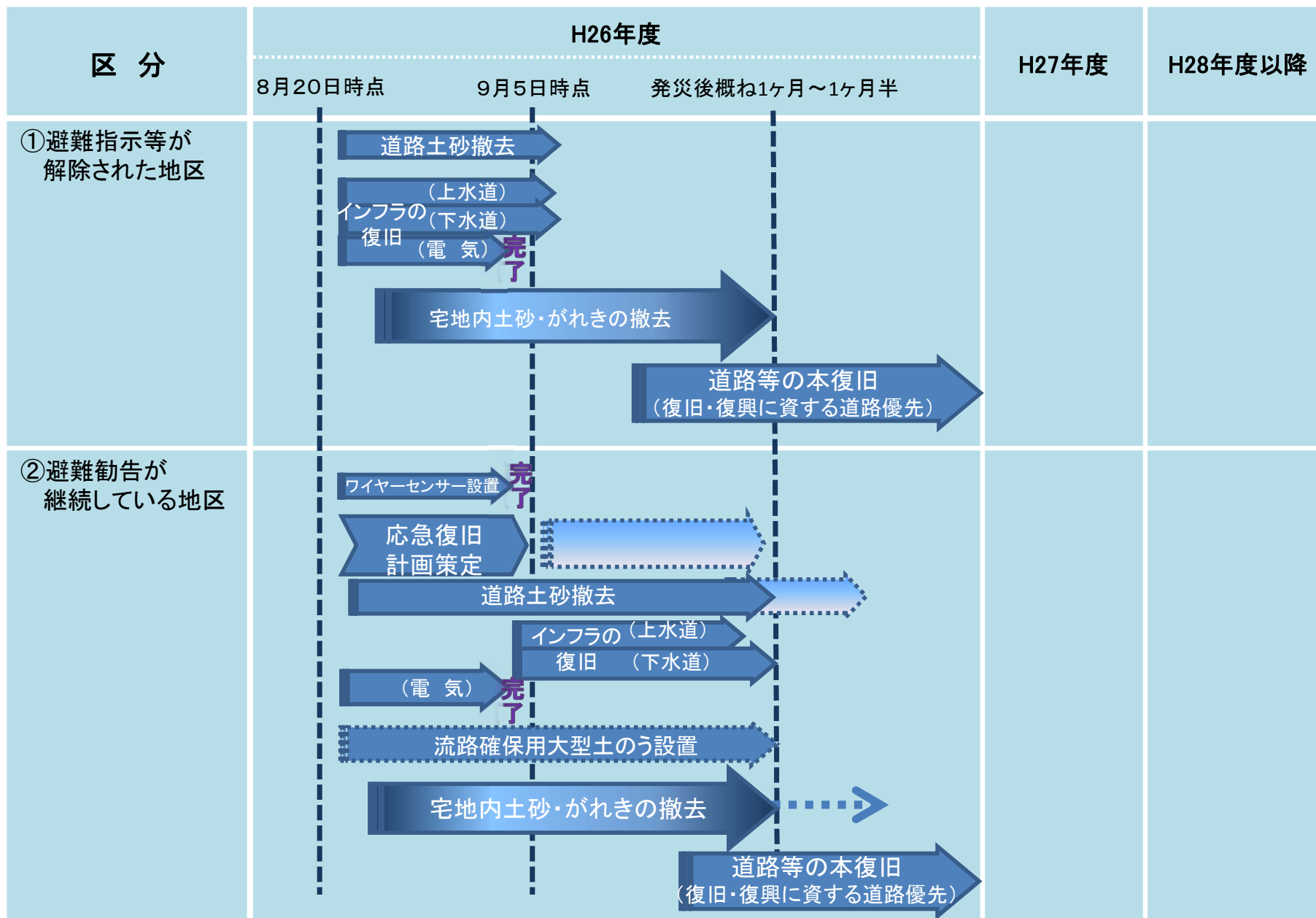
< 安佐北区 >

③砂防・治山
④がけ

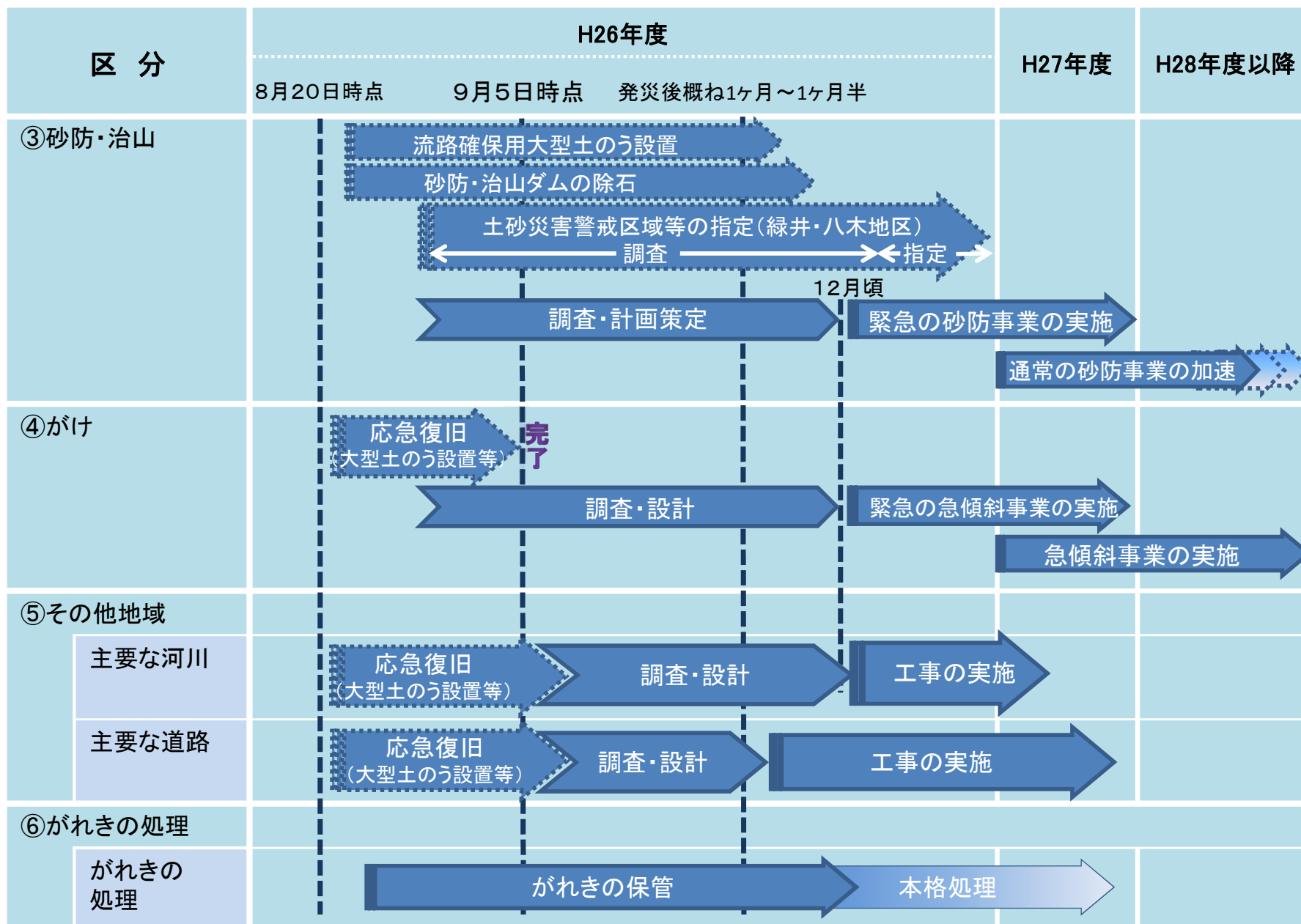
①避難指示等が
解除された地区



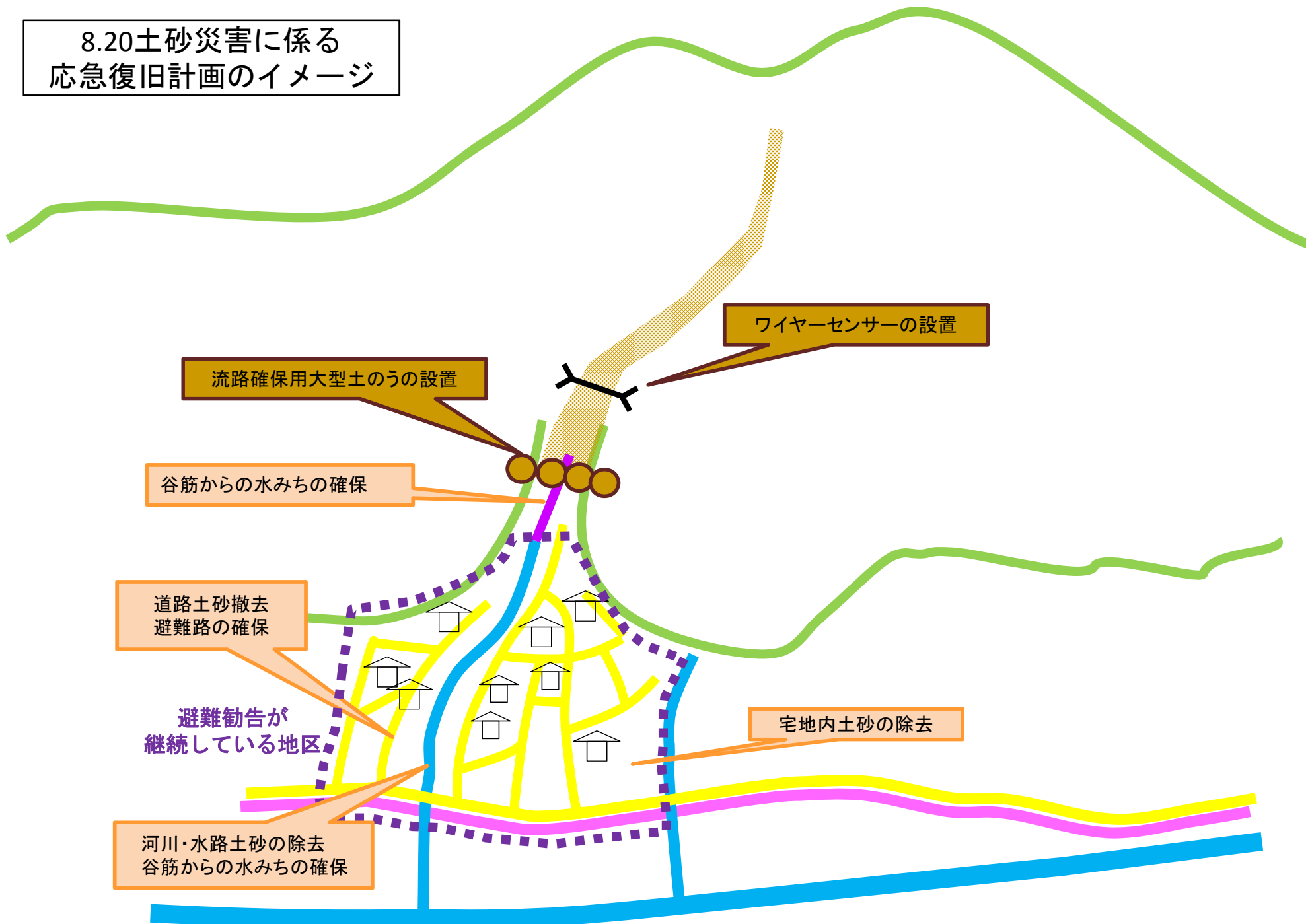
8.20土砂災害に係る復旧工程（概略）



8.20土砂災害に係る復旧工程（概略）



8.20土砂災害に係る
応急復旧計画のイメージ



8.20土砂災害 応急復旧工事(除石)

平成26年9月4日現在



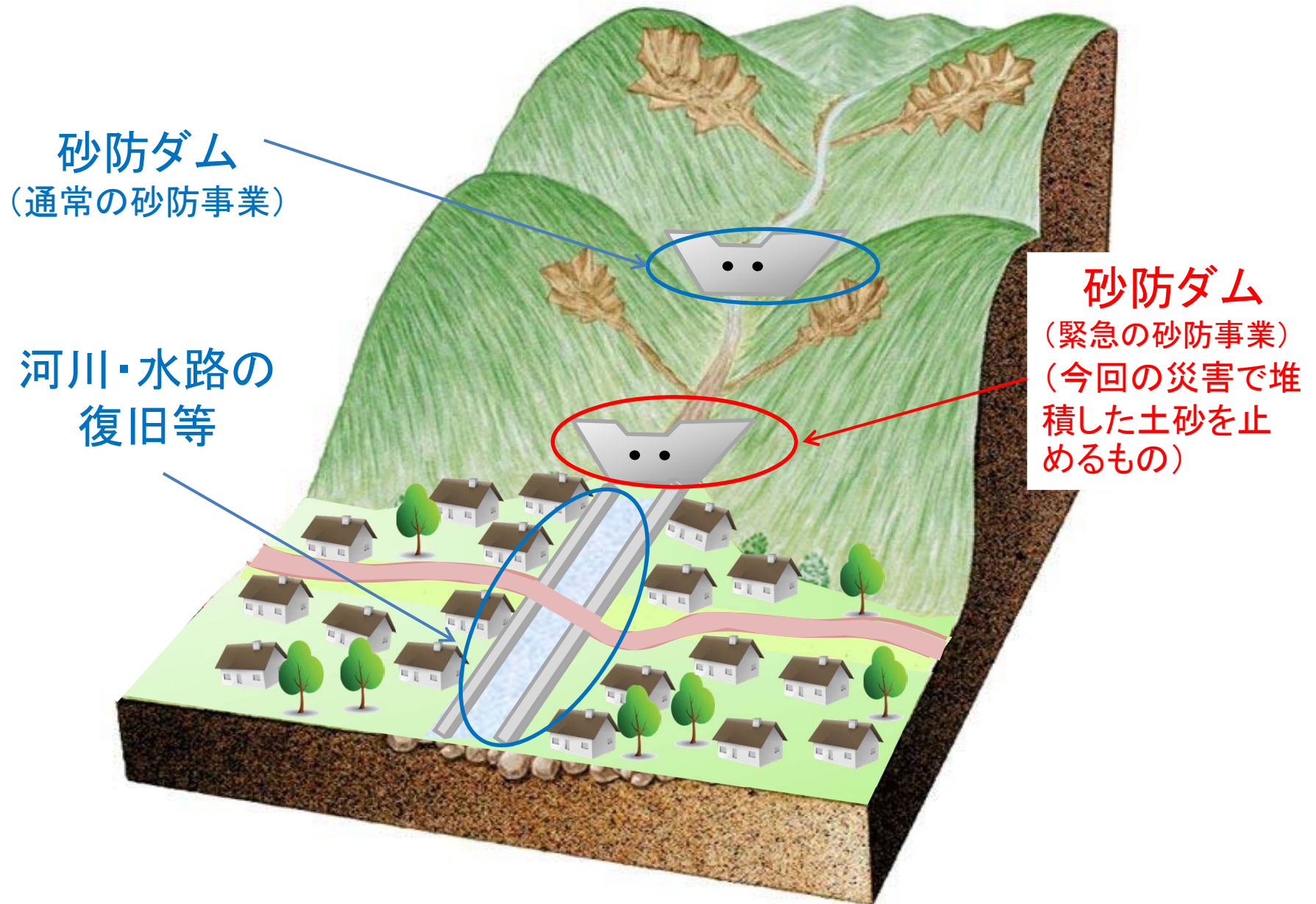
除石状況

	砂防ダム・治山ダムのある溪流名	復旧工事内容	状況		砂防ダム・治山ダムのある溪流名	復旧工事内容	状況
1	ひやまがわ ひやまがわしせん 桧山川及び桧山川支川	除石	準備中	7	とげ えほい 桐原 恵穂居	除石	準備中
2	したのたにがわ 下の谷川	除石	着手済	8	しもまちや どい 下町屋 土居	除石	着手済
3	あなごうがわ 穴郷川	除石	準備中	9	しもまちや だいち 下町屋 大地	本復旧時に除石	準備中
4	うえはらがわ 上原川(下流側のダム)	除石	着手済	10	えんがたき 遠ヶ滝	本復旧時に除石	準備中
5	うえはら ひがしやま 上原 東山	除石	準備中	11	やすかわしせん 安川支川75	除石	着手済
6	とげ てらがわ 桐原 寺側	除石	着手済				

除石:11溪流のうち5溪流で着手済

※準備中:進入路の確保等について検討中のダム

8.20土砂災害に係る復旧事業のイメージ



急傾斜地崩壊対策事業のイメージ

被災後



応急対応




シート張

被災後



復旧後



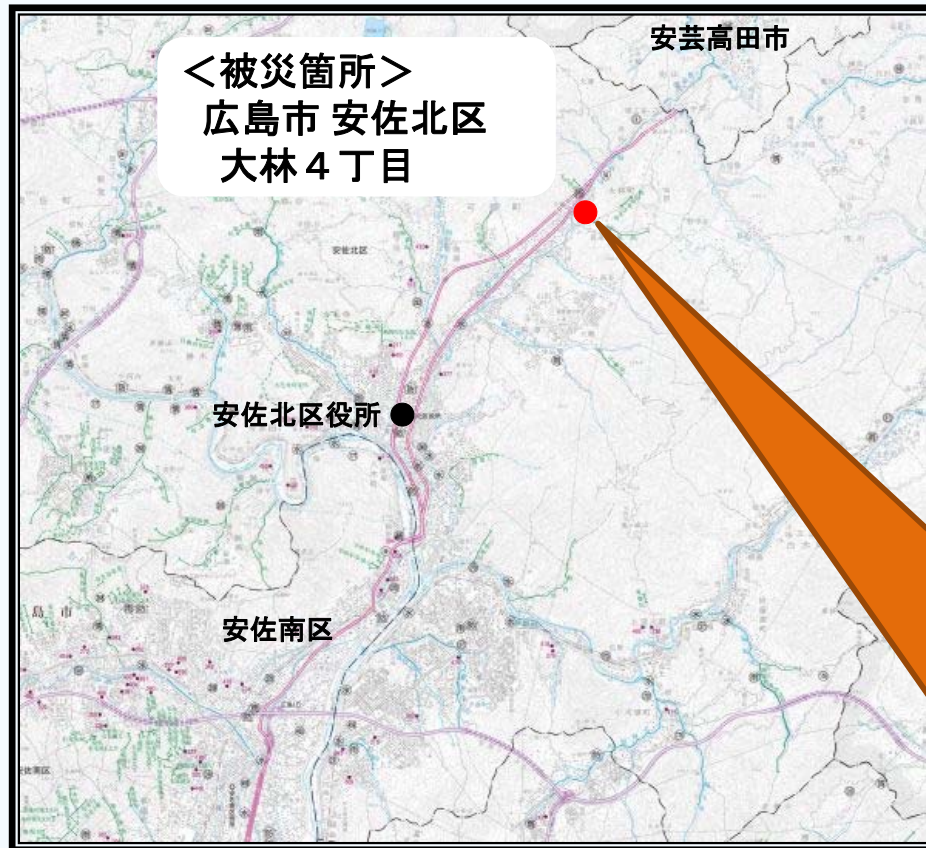
復旧後



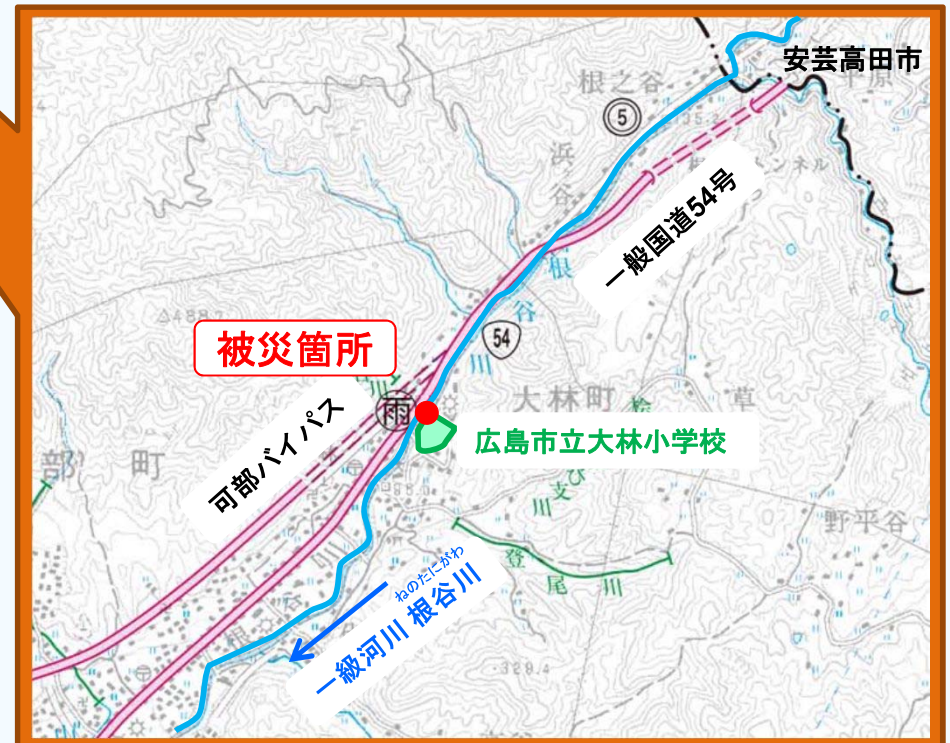
※被災箇所 59箇所であり、調査の結果対応が必要なものについては対策工事を実施

平成26年8月豪雨による河川災害復旧 一級河川 根谷川 ねのたにがわ

位置図



※ 国土地理院 H26.8.20撮影写真を加工



平成26年8月豪雨による河川災害復旧 一級河川 根谷川


被災後



応急対応状況（現在）



応急本工事



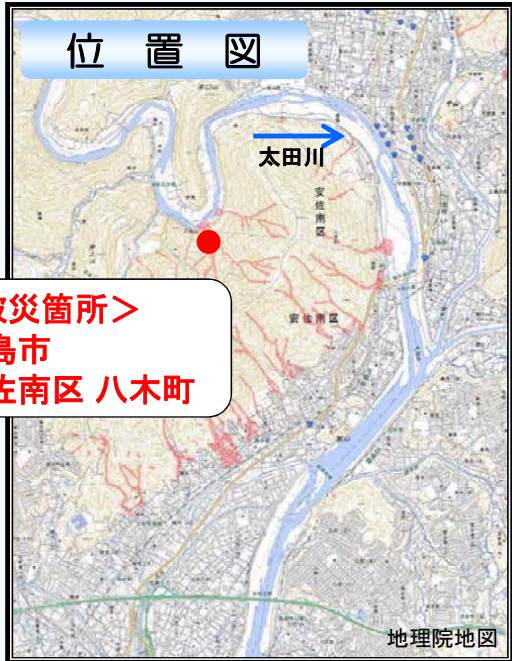
一級河川根谷川 災害復旧事業 スケジュール

工程	8月	9月	10月	11月	12月	1月
応急対応（大型土のう積み）	■					
調査・設計	■					
護岸工（応急本工事）		■				

とげがわ えいどうがわ のほりおがわ

※上記河川のほか、桐原川や栄堂川、登尾川など、大小合わせて、55河川240箇所が被災しており、復旧スケジュールは前後する。
（8月末時点の集計値であり、数値が変動する可能性がある。）

平成26年8月豪雨による道路災害復旧 一般県道 ^{しもさとうせん} 下佐東線



<被災箇所>
広島市
安佐南区 八木町



※上記路線のほか、(市)安佐南1区118号線、(市)安佐北3区82号線、(市)安佐北3区352号線など、合計73路線127箇所が被災しており、復旧スケジュールは前後する。(8月末時点の集計値であり、数値が変動する可能性がある。)