

林務関係行政資料

令和4年10月

広島県農林水産局

目 次

I 概要	1
1 広島県の森林・林業・木材産業	6
(1) 広島県の森林	6
(2) 広島県の林業	7
(3) 広島県の木材産業	9
2 広島県の森林・林業施策	12
(1) 「2025広島県農林水産業アクションプログラム（林業）」	12
(2) 個別施策	12
3 「平成30年7月豪雨災害」からの復旧・復興	33
(1) 概要	33
(2) 山地災害の発生状況と復旧	33
(3) 山地災害の発生状況と復旧（民有林直轄治山事業）	34
(4) 林道災害の発生状況と復旧	35
II 市町便覧	36
1 人口・産業	37
(1) 市町別人口及び世帯数	37
(2) 産業別就業者数	38
(3) 産業別市町内総生産【実額】	39
2 森林・林業	40
(1) 土地面積	40
(2) 所有形態別森林面積	41
(3) 所有形態別森林蓄積	45
(4) 民有林林種別面積	49
(5) 民有林林種別蓄積	53
(6) 民有林公益的機能別施業森林等の区域別面積	57
(7) 民有林齢級別森林資源構成表	59
(8) 所有規模別林家数	65
(9) 所有形態別経営体数	67
(10) 林道・公道現況	69
(11) 作業道現況	71
(12) 特用林産物生産量	72
(13) 事業別の造林面積	73
(14) 施行主体別の造林面積	75
3 県土の保全	77
(1) 保安林面積（民有林）	77

4	自然保護	79
(1)	県自然環境保全地域等面積	79
(2)	自然公園面積	81
III	地域指定区分図	83
(1)	農林水産事務所所管区域図	84
(2)	地域森林計画区域図	85
(3)	市町村森林整備計画樹立地域	86
(4)	大規模林業圏域	87
(5)	森林組合位置図	88
(6)	木材団地等市町図	89
(7)	地方創生道整備推進交付金実施市町	90
(8)	地区指定治山事業位置図	91
(9)	県自然環境保全地域等位置図	92
(10)	自然公園等位置図	93
IV	一般資料	94
1	県勢	95
表1	土地面積	95
表2	土地利用基本計画に基づく地域の指定区分	95
表3	人口	96
表4	産業別就業者数の推移	96
表5	年代別産業就業者数	96
2	森林資源	97
表6	所有形態別森林面積・蓄積	97
表7	民有林の主要樹種別面積・蓄積	97
図1	民有林の齢級別面積構成	98
表8	民有林の機能別面積	98
3	林道・造林	99
A	林道	99
表9	林内路網の現況	99
表10	林道の開設実績	99
表11	林道の改良実績	99
表12	林道の舗装実績	99
表13	林道施設災害の復旧実績	99
B	造林	100
表14	人工造林の実績	100
表15	造林事業の実績(面積・延長)	100
表16	造林事業の実績(査定事業費)	100
表17	間伐の実績	100
表18	間伐実施面積	101
表19	山行苗生産者	102

表20	種子採取量の実績	102
表21	山行苗需要の推移	102
4	地域林業	103
表22	作業道の開設実績	103
図2	大規模林業圏開発林道の実績	104
5	林業経営	105
A	森林計画	105
表23	地域森林計画の樹立実績	105
表24	森林経営計画の認定実績	105
B	林業経営体及び林業従事者	106
表25	保有山林規模別林家数	106
表26	林業就業者数	106
表27	森林組合雇用労働者数	106
表28	森林組合作業班員の男女別・年齢別構成の推移	107
表29	森林組合雇用労働者の就労日数の推移	107
表30	林業労働災害（休業4日以上）の推移	107
C	森林組合	108
表31	森林組合の構成	108
表32	森林組合の組合員所有森林面積	108
表33	森林組合の出資金	108
表34	森林組合の広域合併実績	108
表35	森林組合の事業実績	109
表36	生産森林組合の構成	110
表37	生産森林組合の事業実績	110
表38	森林組合連合会の構成	110
表39	森林組合連合会木材共販市場の利用状況	111
表40	森林組合連合会の事業実績	111
D	林業金融	112
表41	日本政策金融公庫資金の貸付決定実績	112
表42	独立行政法人農林漁業信用基金に対する出資実績	112
表43	独立行政法人農林漁業信用基金保証実績	112
表44	木材産業等高度化推進資金貸付実績	113
E	入会林野等	113
表45	入会林野等の面積	113
F	公有林	114
表46	県営林の造林種別面積・蓄積	114
表47	県営林の処分実績	114
表48	県営林の収支	115
6	林産物	116
A	木材需給	116
表49	素材需要（供給）量の推移	116
表50	素材生産量の推移	116
表51	外材貯木施設	117

B	木材工場	118
表52	主要木材加工工場	118
表53	動力出力階層別製材工場	118
表54	国産材・外材入荷割合別製材工場数	118
表55	製材品出荷量の推移	118
表56	製材品出荷量（販売量のみ）の推移	119
表57	入手区分別木材チップ生産量	119
C	木材業者	119
表58	木材登録の実績	119
D	木材価格	120
表59	木材価格の推移	120
図3	素材卸売価格の推移	121
図4	製品卸売価格の推移	121
E	特用林産物	122
表60	特用林産物生産の推移	122
表61	規模別しいたけ生産者（原木栽培）	122
表62	規模別しいたけ生産者（菌床栽培のみ）	122
7	県土の保全	123
A	治山	123
表63	治山事業の事業量（箇所数、面積）	123
表64	治山事業の事業量（事業費）	124
B	保安林	125
表65	保安林の種類別面積	125
表66	保安林の指定・解除実績	125
表67	保安林損失補償の実績	126
C	林地開発	126
表68	林地開発の許可実績	126
D	土砂条例	126
表69	搬出届出の実績	126
表70	埋立許可の実績	126
8	森林保護	127
表71	森林病虫害等の防除実績	127
表72	松くい虫の被害	127
表73	森林保険の加入実績	127
9	森林・林業教育	128
表74	緑の少年団	128
表75	緑化研修会等参加者状況	128

10 自然保護	129
A 環境保全	129
表76 自然公園面積	129
表77 自然公園等利用者の推移	129
表78 自然公園地域一覧	130
表79 県自然環境保全地域等面積	131
表80 緑地環境保全地域一覧	131
表81 県自然環境保全地域一覧	132
表82 自然海浜保全地区一覧	133
表83 その他の環境保全・保健休養施設の現況	133
表84 自然保護協力奨励金の交付実績	134
表85 立木損失補償の交付実績	134
表86 みどりと景観の基金の状況	134
表87 みどりと景観の基金による取得財産	135
B 自然公園等管理・整備	136
表88 自然公園等の管理実績	136
表89 宮島公園内の松くい虫の防除実績	136
表90 自然公園等の整備実績	137
C 野生鳥獣保護	138
表91 鳥獣保護区等の現況	138
表92 鳥獣保護区等の推移	138
表93 狩猟者登録証の交付実績	139
表94 狩猟免許試験受験者	139
表95 鳥獣飼養の登録実績	139
表96 キジの放鳥実績	139
表97 鳥獣保護区等の現況	140
(1) 森林鳥獣生息地	140
(2) 集団渡来地	141
(3) 身近な鳥獣生息地	141
D 有害鳥獣捕獲	142
表98 有害鳥獣の捕獲	142
(参考資料)	143
1 森林・林業関係主要指標	144
2 広島県森林・林業の主要指標と推移	147
3 林業及び自然保護関係団体一覧	148
4 木材市場一覧	149
5 広島県内のスギ、ヒノキの人工林の主な分布	150

注) 資料利用上の注意

※ 数字の単位未満は原則として四捨五入したため、総数と内訳の計が一致しない場合もある。

※ 農林水産事務所管内の市町区分は、令和4年4月1日現在のものである。

I 概 要

本資料の概要

本資料は広島県の森林・林業の現況と関係諸施策の実績を統計資料としてまとめたものである。

用語の解説（50音順）

用語	解説
入会林野	民法で規定する入会権の目的となっている林野。一定の地域住民が旧来の習慣の下に共同して管理し、採草、放牧、木材生産などに利用している。
外材	日本に輸入される木材の通称。輸入材は米材、南洋材、北洋材、その他に大別される。
慣行共有林	旧郡及び部落等が所有している森林及び所有者が10名以上の森林のこと。
間伐	林分の混み具合に応じて、目的とする樹種の個体密度を調整する作業。一般に、除伐後、主伐までの間に育成目的に応じて間断的に行われる。
組合	森林組合のこと。
公益的機能別施業森林	水源涵養機能、山地災害防止機能、土壌保全機能、快適環境形成機能、保健・レクリエーション機能、文化機能といった森林の有する公益的機能の維持増進を特に図るための森林施業（複層林施業等）を推進すべき森林。なお、公益的機能別施業森林の区域は市町村森林整備計画において定められている。
更新困難地	植栽が可能であるが通常の生育が期待できない土地（岩石地、過湿地、風衝地等）のこと。
公団	過去に廃止された森林開発公団（水源林造成事業等を実施）の業務については、緑資源公団、緑資源機構、森林

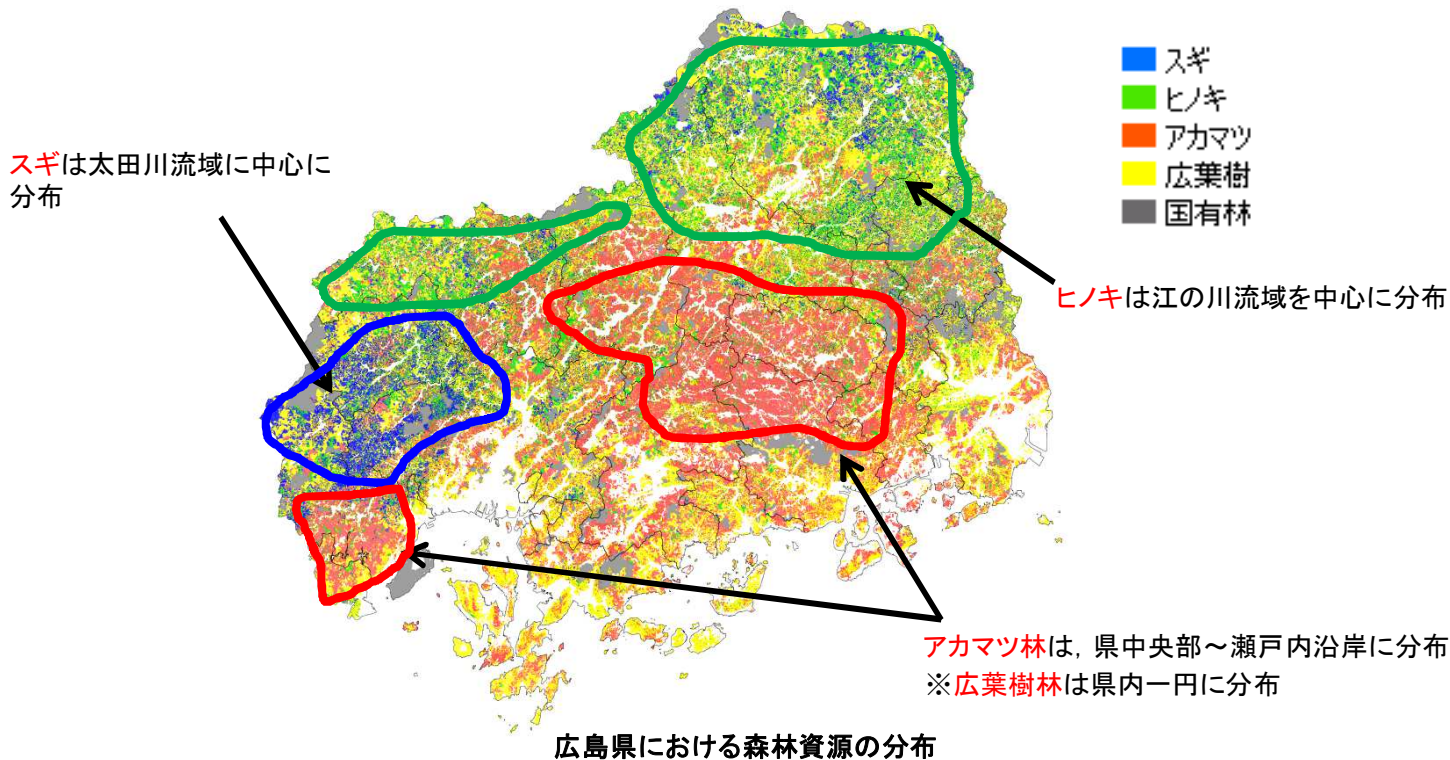
合板	<p>総合研究所を経て、現在は、国立研究開発法人森林研究・整備機構が所管している。</p> <p>原木から薄くむいた単板の繊維方向（木目の方向）を1枚ごとに直行させ、奇数枚数を接着剤で接着し、構成した板。繊維方向が直行しているため木材のもつ異方性が減少して割裂を防ぎ、また、膨張、伸縮性が改良されている。種類は、普通合板、特殊合板に大別され、さらに用途別により細分される。</p>
国有林	<p>政府が保管管理する森林。国土の2割を占める。</p>
市町村森林整備計画	<p>市町村が、地域の実情に即して、間伐、保育等の森林整備及び施業の共同化の促進、担い手の育成等の森林整備の条件整備に関する事項について、その区域内にある地域森林計画の対象となっている民有林につき、5年ごとに10年を1期として樹立する計画（森林法第10条の5）。</p>
森林経営計画	<p>「森林所有者」又は「森林の経営の委託を受けた者」が、自らが森林の経営を行う一体的なまとまりのある森林を対象として、森林の施業及び保護について作成する5年を1期とする計画のこと。一体的なまとまりを持った森林において、計画に基づいた効率的な森林の施業と適切な森林の保護を通じて、森林の持つ多様な機能を十分に発揮させることを目的とする。</p>
人工林	<p>人工植栽又は人工播種によって成立した林分のこと。</p>
森林作業道	<p>特定の者が森林施業のために継続的に使用する施設であり、林道規程によらない道で、2t積程度の小型トラックや林業機械（フォワーダ等）の走行を予定するもの。</p>
生産森林組合	<p>森林の経営の共同化を目的として、森林組合法に基づき設立された協同組合。森林組合は、組合員の森林経営の一部（例えば、施業、販売、購買など）の共同化を目的</p>

	とするが、生産森林組合は、組合員の森林経営の全部の共同化を目的とする。すなわち、組合員が、資本と労働と経営能力を提供し合って、森林経営を行うものである。
造林	現在ある森林に対し手を加えることにより、目的にあった森林の造成を行うこと。あるいは、無立木地に新しく森林を仕立てること。
地域森林計画	森林法第5条の規定により、都道府県知事が全国森林計画に則して森林計画区別に民有林について5年ごとに10年を1期として樹立する計画。
治山	荒廃山地などの復旧や森林の維持・造成を通して、水資源のかん養と土砂流出の防止を進め、国土の保全及び水資源の確保を図ること。
天然林	人工林以外の森林のこと。
特用林産物	林野から産出される木材以外の産物のこと。
保安林	森林の有する水源かん養、災害の防備、生活環境の保全等の公益的機能を発揮させる森林を保安林として指定し、その森林の保全と適切な森林施業の確保を図り目的の機能の維持・増進を図る森林であり、農林水産大臣または県知事により指定され、伐採や土地の形質の変更が制限される。
未立木地	伐採跡地以外で一時的に林木の生立していない林地及び林木の生立がまばらな土地（山火事跡地、造林不成績地、採石場等）のこと。
民有林	国有林以外の森林をいい、私有林（個人、会社、社寺等が有する森林）と公有林（県や市町が有する森林）がある。
立木地	林木が育成している土地のこと。

林業就業者	「日本標準産業分類」に基づき「林業」に分類される林業事業体等に就業している者。この中には、森林内の現場作業に従事している者のほか、管理職や事務職等が含まれる。
林業従事者	就業している事業体の産業分類を問わず、森林内の現場作業に従事している者。この中には、「林業」以外の産業（例えば「木材・木製品製造業（家具を除く）」）に就業している者が含まれる一方、林業事業体等の管理職等は含まれない。
林業普及指導員	高度で多様な技術・知識をよりの確に林業の現場に普及していくために、専門の事項についての調査研究と森林所有者等への普及指導を併せて実施する。
林地開発許可制度	森林法第10条の2の規定に基づく民有林の開発行為の許可制度。1ha以上の森林の開発行為が都道府県知事の許可対象となっている。森林の有する公益的機能を確保し、土地の適正な利用を図ることを目的としており、周辺地域の保全など一定の基準が達成されない場合は許可がなされない。
林道密度	森林の単位面積当たりの林道延長。ha当たりの林道延長（m/ha）で表される。林道に一般道路（国道，県道，市町村道）の延長を加えたものの密度を林内道路密度とよび，同じくm/haで表す。
齡級区分	5カ年の幅で林齢を括ったもの。なお，林齢とは植林等更新初年度を1年生とし，以後の経過した年数をいう。

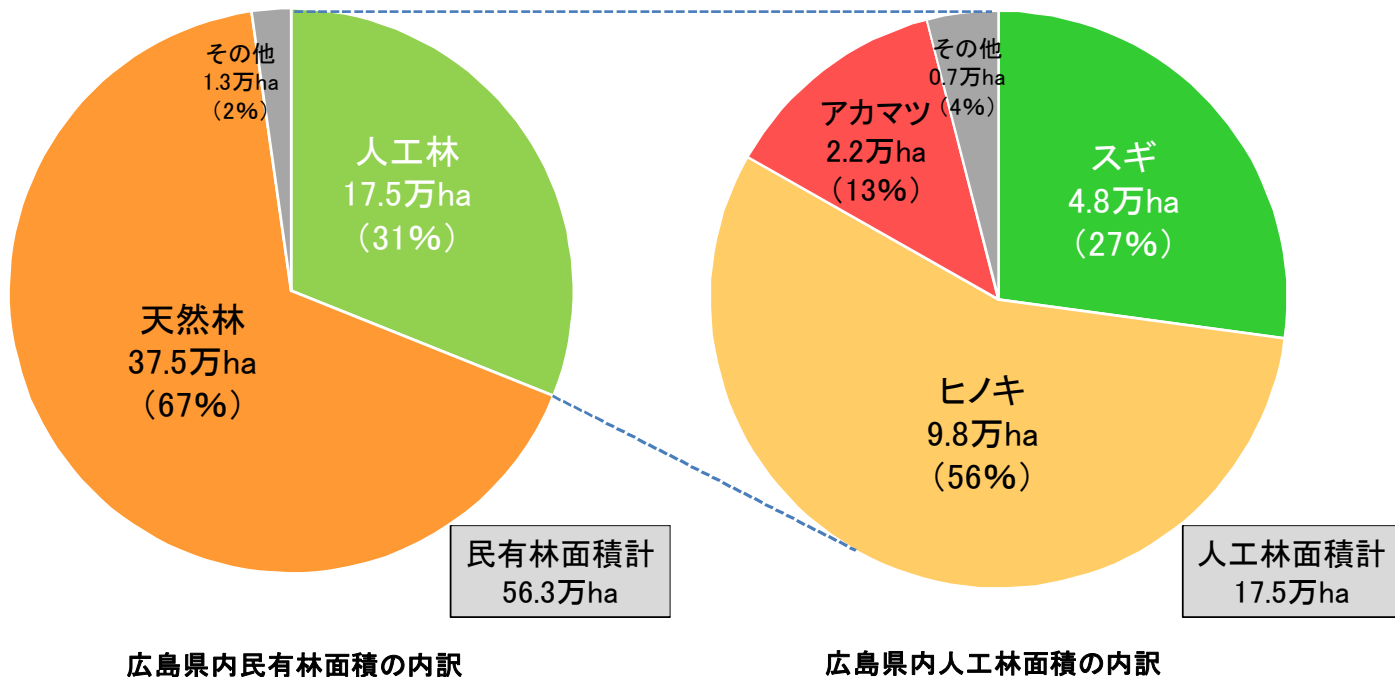
1. 広島県の森林・林業・木材産業－(1)広島県の森林①

- 広島県の県土面積85万haのうち、61万ha(72%)が森林。
- 県中南部は、降水量が少なく、花崗岩地帯で土地がやせていることから、アカマツ林が多く分布していたが、近年では、低木の広葉樹林が増加しつつある。
- 県北部は、スギ・ヒノキの人工林やコナラ等の薪炭林由来の広葉樹林が多い。



(1) 広島県の森林②

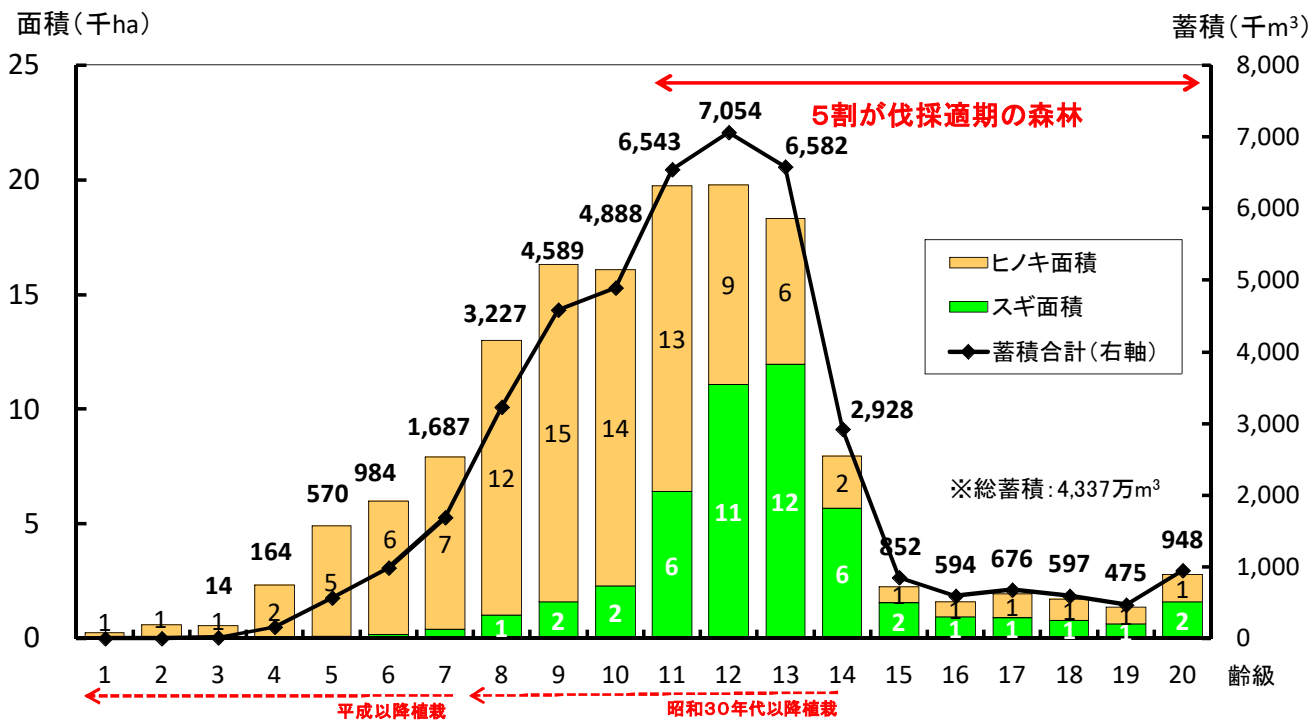
- 県内の民有林面積(56.3万ha)のうち、人工林が17.5万ha(31%)、天然林が37.5万ha(67%)。
- 人工林のうち、主に製材用として用いられるスギとヒノキが14万ha(83%)を占める。



資料：広島県林業課調べ(令和3年4月現在)
注) 四捨五入のため、内訳の計と合計は必ずしも一致しない。

(1) 広島県の森林③

- 県内のスギ・ヒノキ人工林の多くは、昭和30年代以降に植栽されたもので、半数が伐採適期に達している。51年生(11齢級)以上のスギ・ヒノキ人工林面積は、全体の53%。
- スギ・ヒノキのうち、スギの方が林齢が高い。

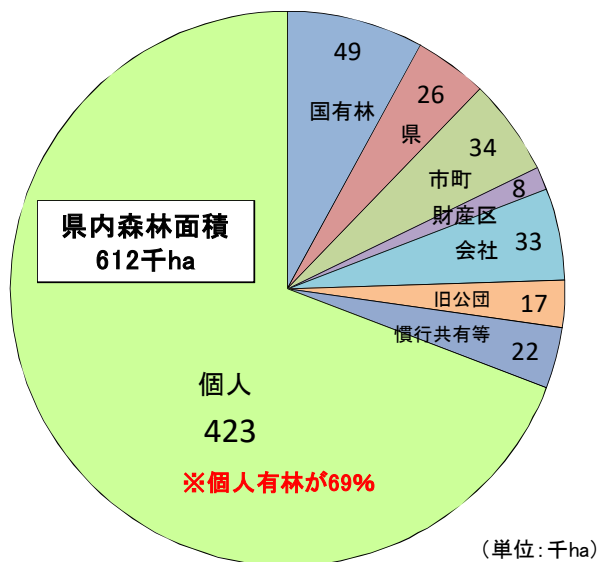


広島県内スギ・ヒノキ人工林の年齢構成

資料: 広島県林業課調べ(令和3年4月現在)

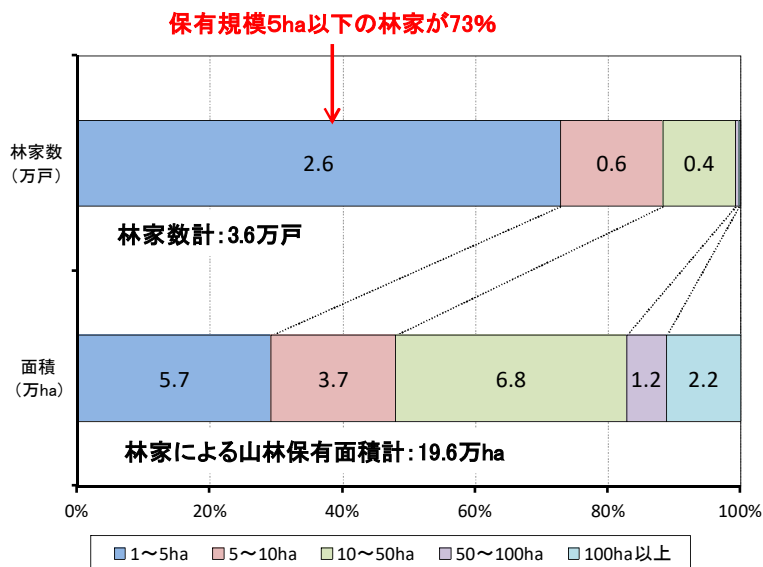
(2) 広島県の林業①

- 県内森林面積61万haのうち、国有林8%、公有林(県、市町、財産区)11%、私有林(個人、会社、旧公団等)81%。個人所有が全体の69%。
- 個人による山林所有は小規模。林家(保有山林面積1ha以上の世帯)のうち、保有山林面積5ha以下が73%。県内における林家数は3.6万戸で、全国第1位。(※このほか、1990年時点で、所有規模0.1~1haの林家が5.0万戸)



広島県における所有区別森林面積

資料: 広島県林業課「林務関係行政資料」(令和3年10月)
注) 四捨五入のため、内訳の計と合計は必ずしも一致しない。

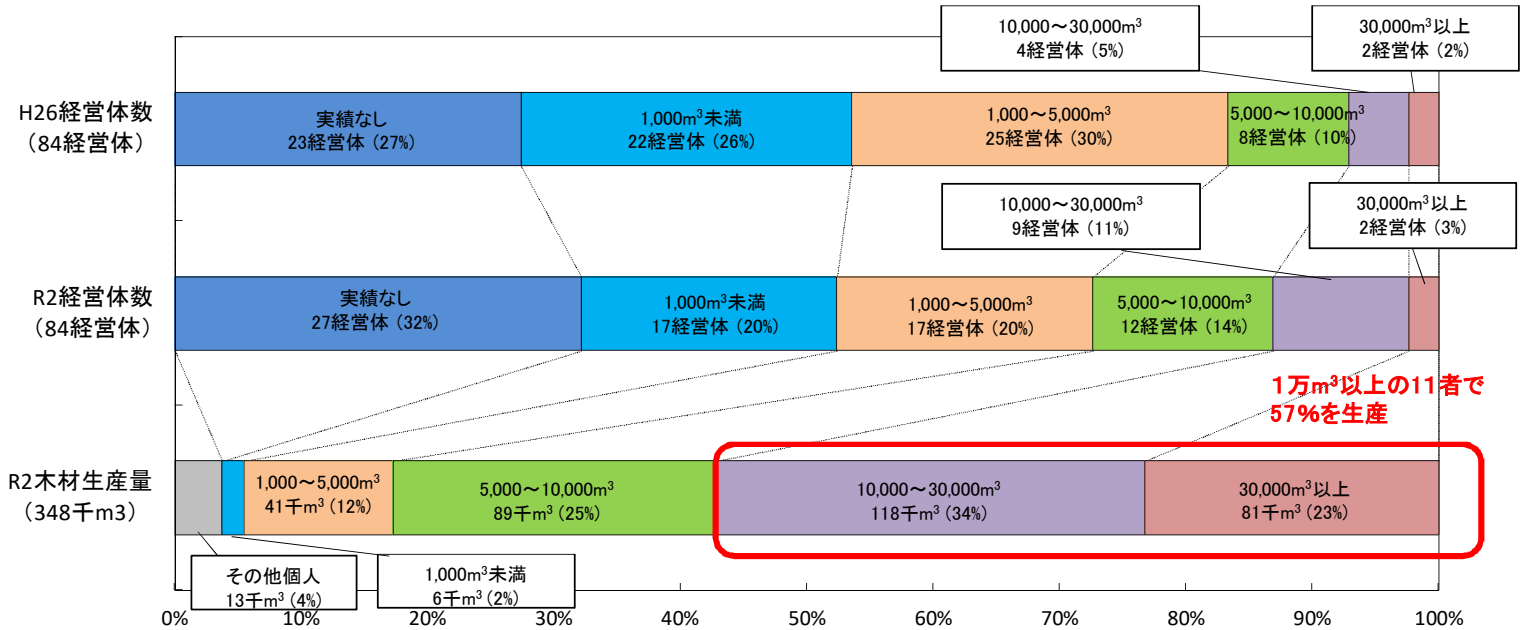


広島県における林家の山林所有構造

資料: 農林水産省「2020年農林業センサス」

(2) 広島県の林業②

- 広島県で木材生産※を行っている経営体は、令和2年度時点で、16森林組合と森林組合以外の68経営体との合計84経営体。(※スギ・ヒノキの生産)
- 年間木材生産規模別に見ると、実績なしを含めて、年間木材生産量1,000m³未満が44経営体で、全体の52%。
- 他方、年間木材生産量1万m³以上の大規模経営体は11経営体で、県内木材生産量の57%を生産。木材生産量が最も多い経営体は4.4万m³。
- 平成26年度と比較すると、年間木材生産量5,000m³未満が減少し、5,000m³以上の経営体数が増加。

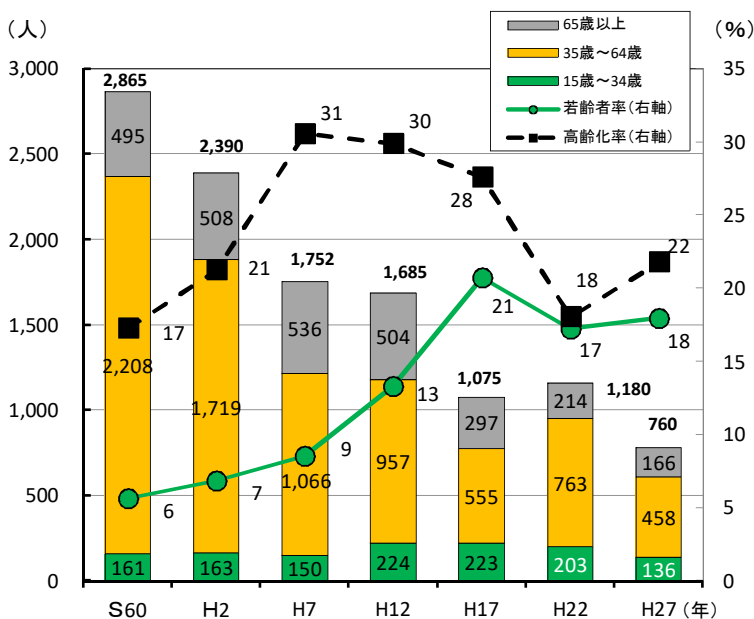


広島県における年間木材生産規模別の林業経営体数・木材生産量

資料：広島県林業課「広島県木材生産実態調査」(令和2年)

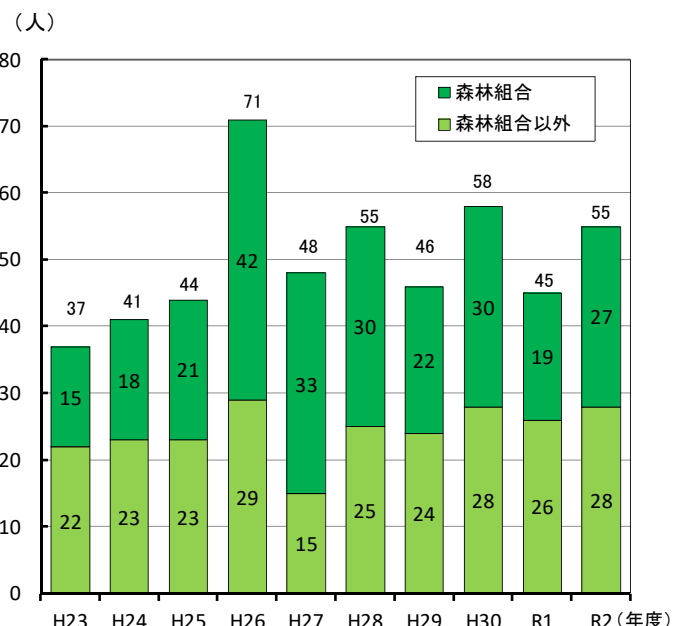
(2) 広島県の林業③

- 広島県における林業従事者(林内の現場作業に従事する者)数は、平成27年時点で760人。30年間で約1/4に減少。
- 近年は、若齢者率の上昇と高齢化率の低下。
- 県内における林業への新規就業者数は、毎年50名程度で推移。新規就業者の半数程度は森林組合。
- 広島県森林組合連合会では、「緑の雇用」事業により、林業経営体の新規採用者を対象に、各経営体による3年間の実地研修等を支援。令和2年度までに、県内40経営体の453名が研修を受講。令和3年度は、18経営体の26名が研修開始。



広島県における林業従事者数

資料：総務省「国勢調査」

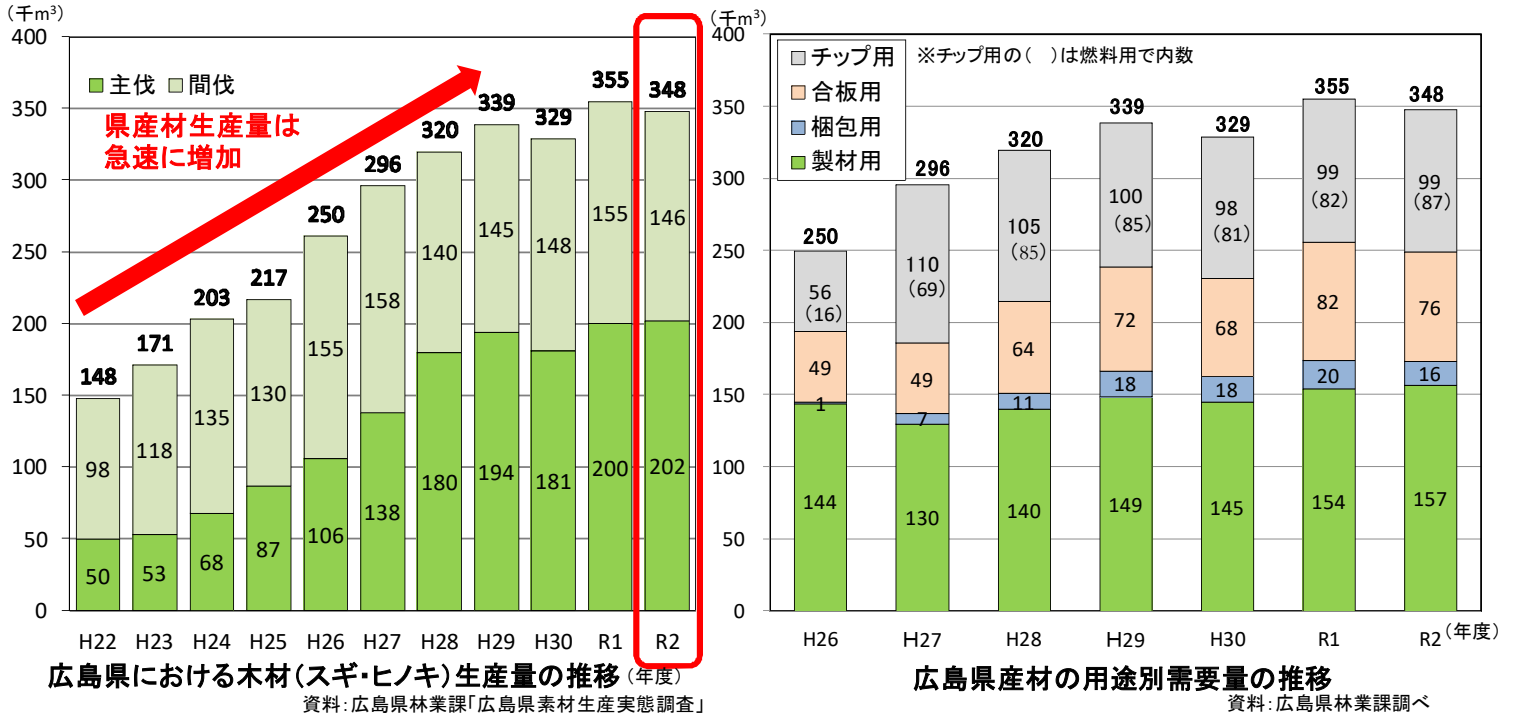


広島県における林業経営体への新規就業者数

資料：広島県林業課調べ

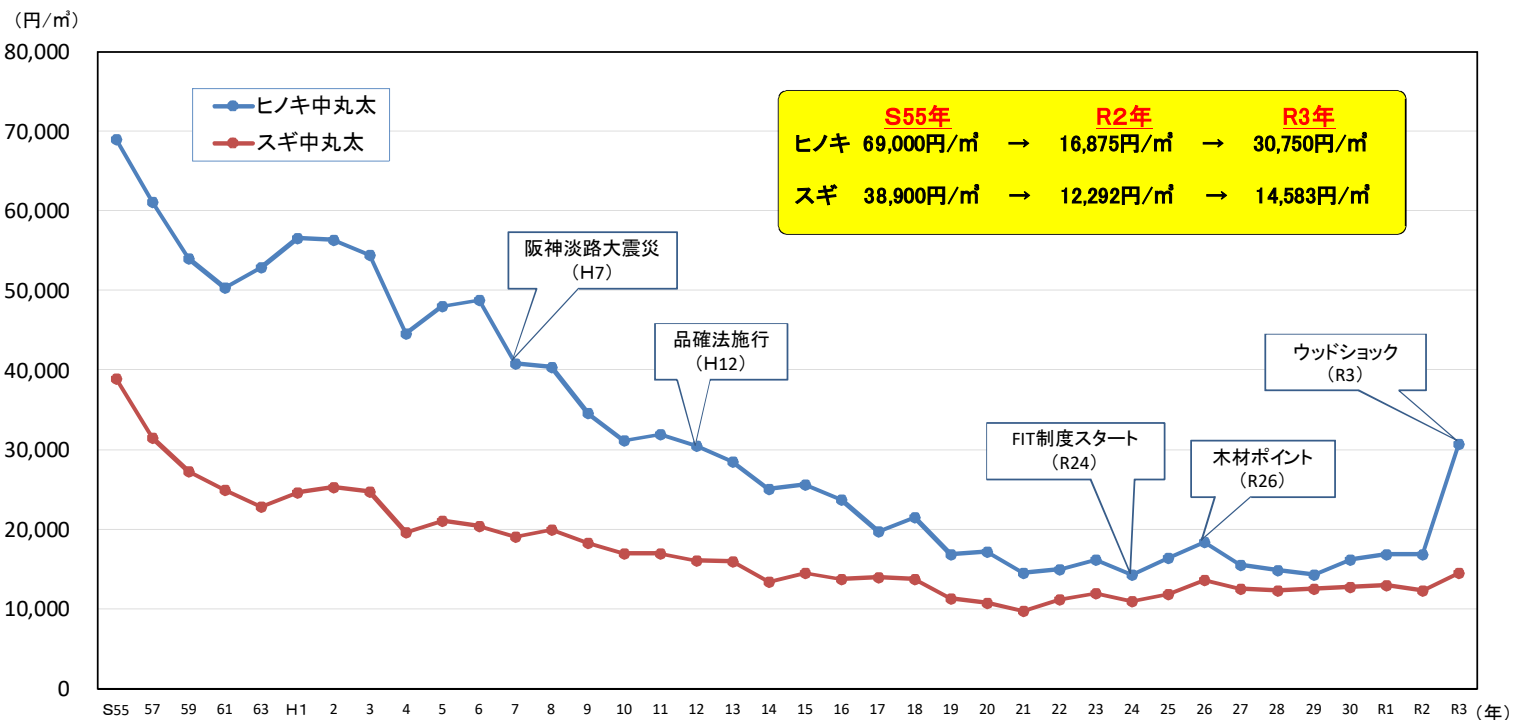
(2) 広島県の林業④

- 令和2年度における県内のスギ・ヒノキ木材生産量は、合計34.8万 m^3 。うち、主伐が20.2万 m^3 、間伐が14.6万 m^3 。また、樹種別内訳は、スギ17.2万 m^3 、ヒノキ17.6万 m^3 。
- 前年度に比べ、新型コロナウイルスによる木材需要の減少の影響を受けたため、全体で-2%（主伐+1%、間伐-6%）。
- 調査開始の平成22年度と比べて、全体で2.4倍（主伐で4.0倍、間伐で1.5倍）の増加。
- 用途別需要量は、5割弱が製材用、3割弱がチップ用、2割強が合板用、1割弱が梱包用。



(3) 広島県の木材産業①

- スギ・ヒノキの原木価格は、昭和55年以降、下落が続き、近年は、ほぼ横ばいで推移。
- 令和3年は、世界的な木材需要の高まりにより、輸入木材の価格高騰・調達難が発生(ウッドショック)し、輸入木材の代替として県産材製品への引き合いが強くなったため、ヒノキの原木価格が大幅に上昇。

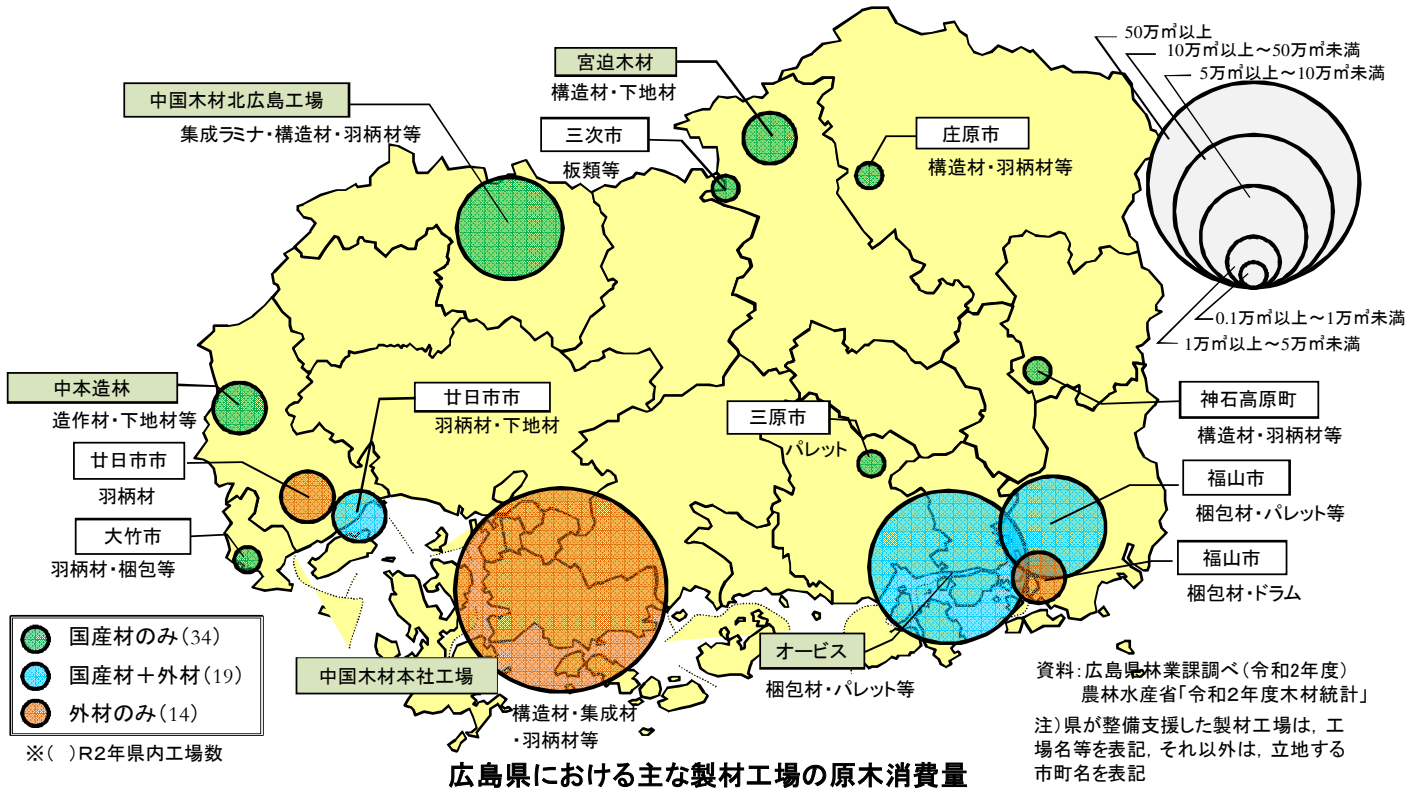


広島県におけるスギ・ヒノキの原木価格の推移

資料: 広島県林業課調べ

(3) 広島県の木材産業②

- 令和2年における県内製材品出荷量は、約90万 m^3 で、全国2位。(①宮崎県97.2万 m^3 、②広島県89.2万 m^3 、③茨城県68.2万 m^3)
- 他方、製材用原木消費量148万 m^3 のうち、輸入材は129万 m^3 (86%)で、製材用原木の大部分を輸入に依存。
- 平成22年の108工場から国産材のみを扱う工場を中心に41工場減少、県内製材工場数は67工場。
- 外材を消費する製材工場は沿岸部に立地し、国産材のみを消費する製材工場は内陸部に立地。



(3) 広島県の木材産業③

- 広島県では、平成21年度から、ひろしま木材事業協同組合が北広島町で原木の集荷・選木施設を、平成23年度から、中国木材が隣接地でスギ・ヒノキを原料とする大規模製材工場を稼働。県内から原木を集荷して、県産材により集成材ラミナや土台等を製造。
- また、福山市に梱包材用製材工場を有するオービスに対して、原料をNZのラジアータパインからスギ大径材に転換するよう働きかけ。平成30年5月には、同社が、福山市で、スギ大径材を主な原料とする新たな梱包材用製材工場を稼働。令和3年度は、米国向けスギフェンス材に加え、CLTや集成材用のラミナ製造を開始。



中国木材北広島工場 ひろしま木材事業協同組合
(製材工場) (木材集出荷施設)



オービス梱包材用製材工場

スギ大径木

スギフェンス材

○木材集出荷施設・製材工場の概要

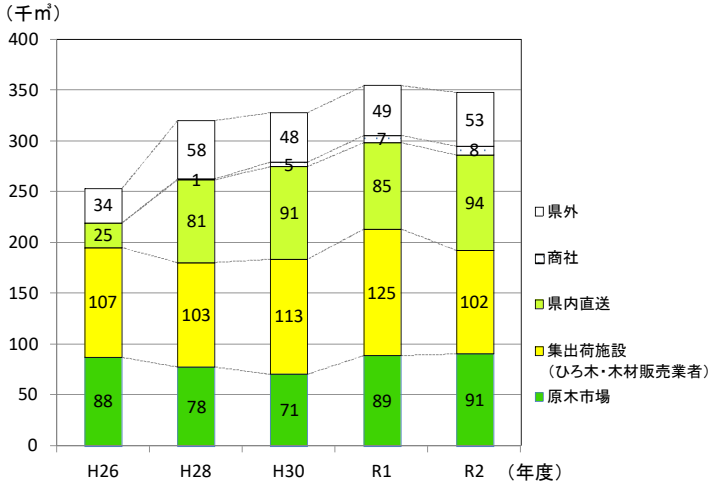
- ・所在地 : 北広島町大朝
- ・年間原木消費量 : R2実績 : スギ・ヒノキ6.6万 m^3
- ・主要製品 : 集成材ラミナ、土台等 (※仕上げ工場に供給)

○梱包用材製材工場の概要

- ・所在地 : 福山市松永
- ・年間原木消費量 : R2実績 : スギ6.7万 m^3
- ・主要製品 : 梱包用材 (パレット用材、木箱用材等)

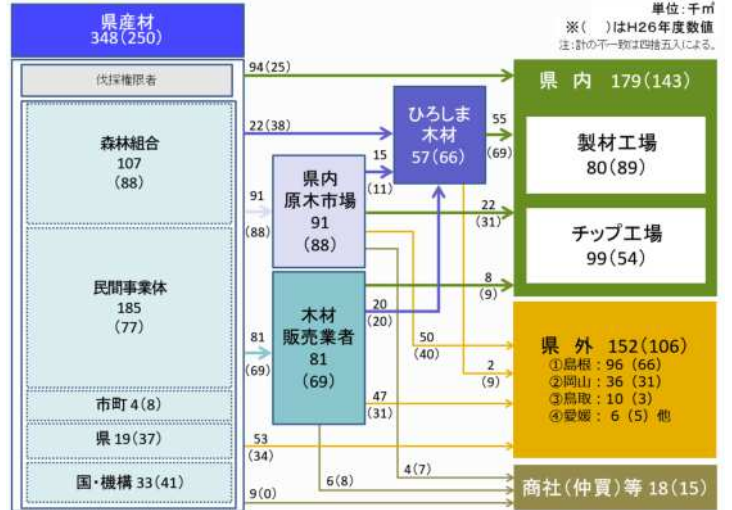
(3) 広島県の木材産業④

- 一次供給先(原木の最初の出荷先)は、林業経営体における流通コストの縮減対策として、**県内製材工場への直送が増加**(H26:25千³m→R2:94千³m)。
- 令和2年度の県産材供給先は、平成26年度と比較した場合、木質バイオマス発電所の稼働等により**チップ工場への供給量が45千³m増加**(H26:54千³m→R2:99千³m)し、**県外への供給量は、山陰の合板工場等への供給量増加などにより46千³mの増加**(H26:106千³m→R2:152千³m)。



一次供給先別供給量の推移

資料：広島県林業課「広島県素材生産実態調査」

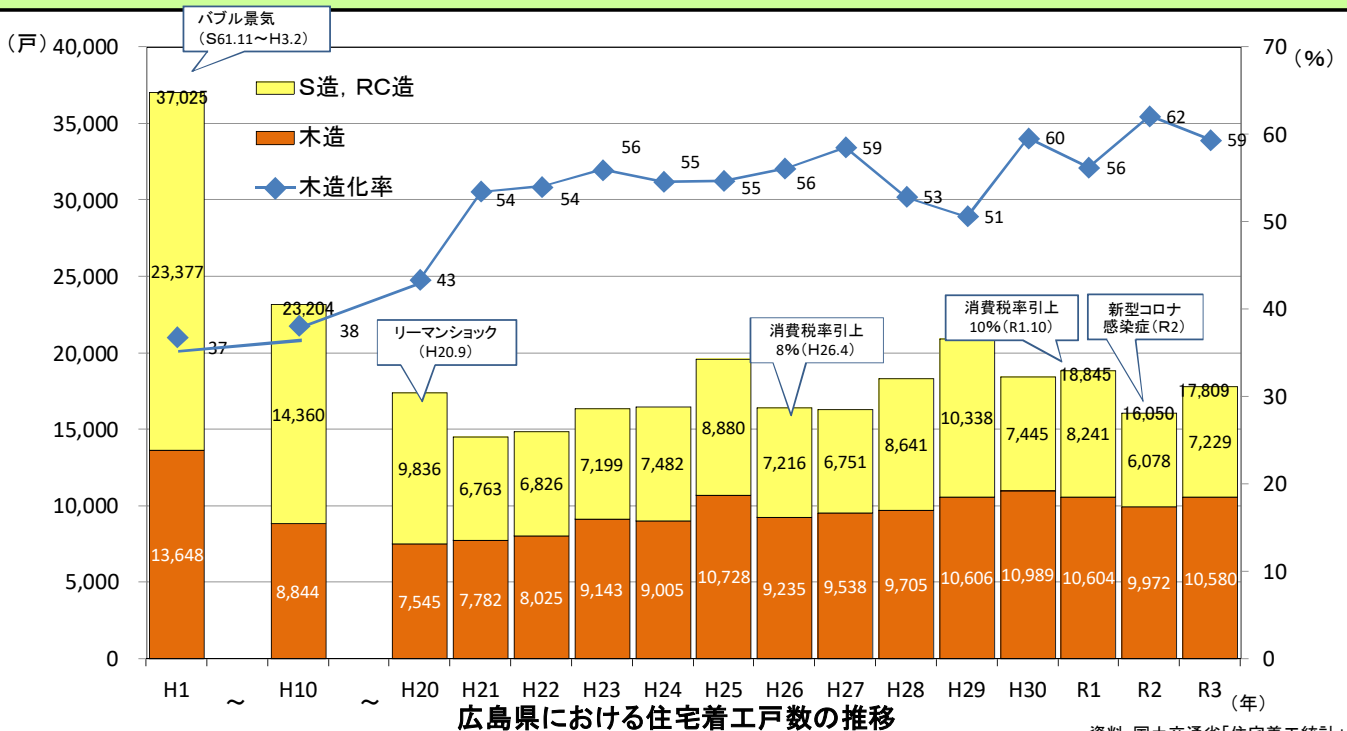


県産材の供給ルート of 推移 (平成26年度と令和2年度比較)

資料：広島県林業課調べ

(3) 広島県の木材産業⑤

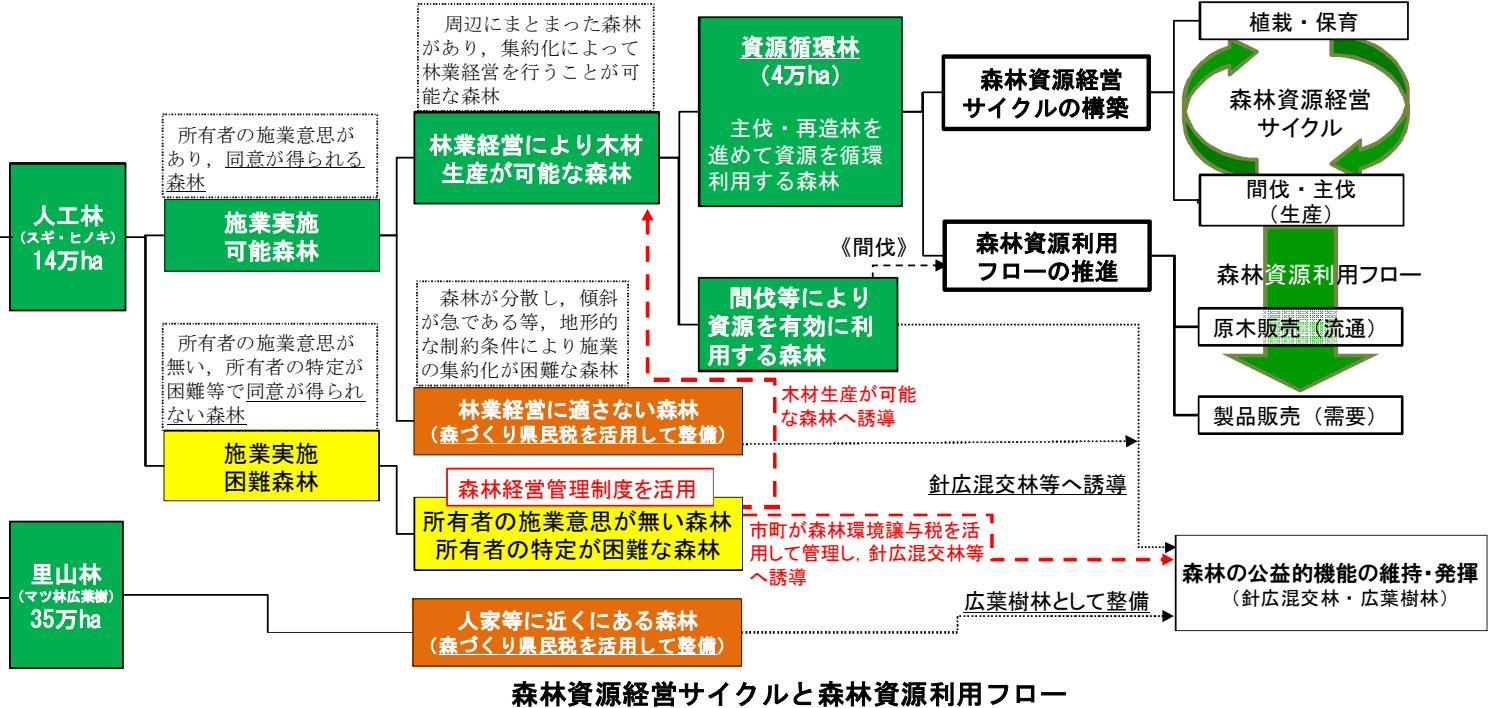
- リーマンショック(平成20年9月)により、平成21年の県内住宅着工戸数は大幅な減少となったが、その後は緩やかに増加し、平成25年は、平成26年4月の消費税率引上に伴う駆け込み需要もあり、大幅に増加。
- 平成26年は前年の駆け込み需要の反動減があったものの、以降は緩やかに増加。今後は人口減少等の影響による**長期的な着工戸数の減少が予測**。
- また、平成元年と令和3年を比較した場合、住宅着工戸数全体としては約3.7万戸から約1.8万戸に1.9万戸減少したが、住宅着工戸数全体に占める**木造の割合(木造化率)は増加(37→59%)**。



資料：国土交通省「住宅着工統計」

2. 広島県の森林・林業施策－(1)「2025広島県農林水産業アクションプログラム(林業)」①

- 広島県では、令和3年3月に、農林水産業施策の5ヶ年(R3～7)の実行計画である「2025広島県農林水産業アクションプログラム」を策定。
- 同プログラムでは、「森林資源経営サイクル」を構築することで、10年後には、林業経営適地の集約化が図られ、経営力の高い林業経営体により、年間40万m³の県産材が安定的に生産されて持続的な経営が行われている状態を目指す。
- また、「森林資源利用フロー」を推進することで、県産材が流通・加工・利用まで効率的に流れ、社会において有効な資源として利活用されている姿を目指す。



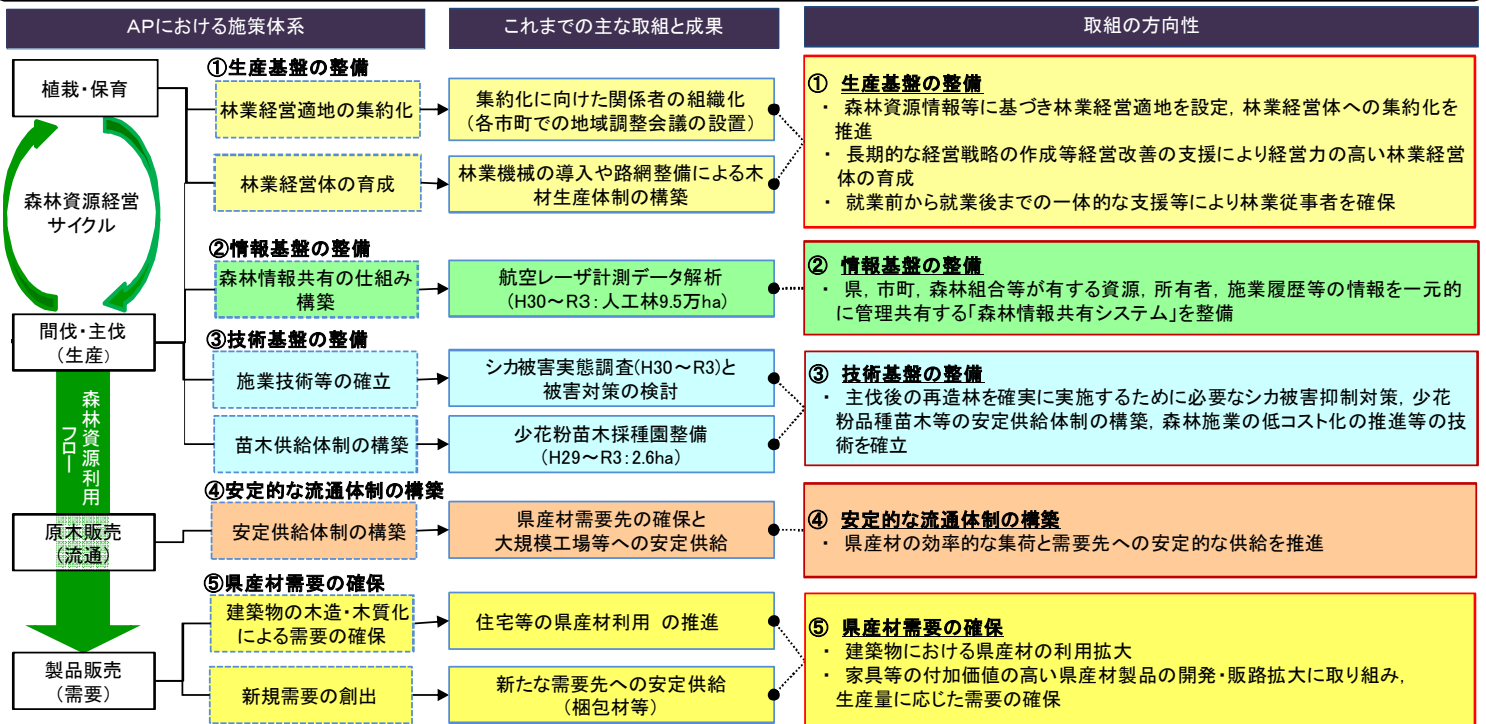
(1)「2025広島県農林水産業アクションプログラム(林業)」②

■ 森林資源経営サイクルの構築

県産材を持続的に生産する林業経営を10年後にスタートするため、必要となる3つの基盤整備(①生産基盤, ②情報基盤, ③技術基盤)を進める。

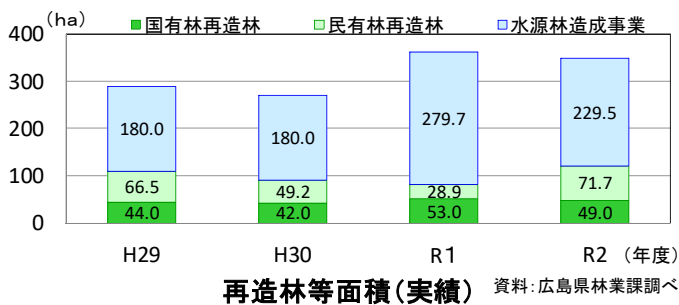
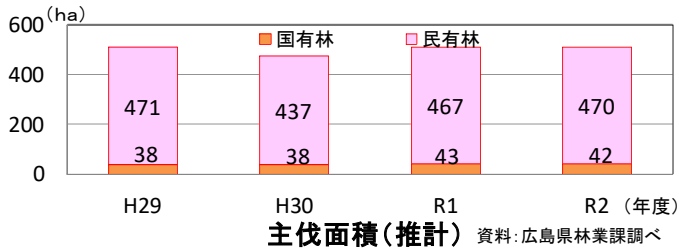
■ 森林資源利用フローの推進

県産材の安定供給量の増加と、建築物の利用拡大や、家具等の付加価値の高い県産材製品の開発・販路拡大に取り組み、生産量に応じた需要の確保を図る。

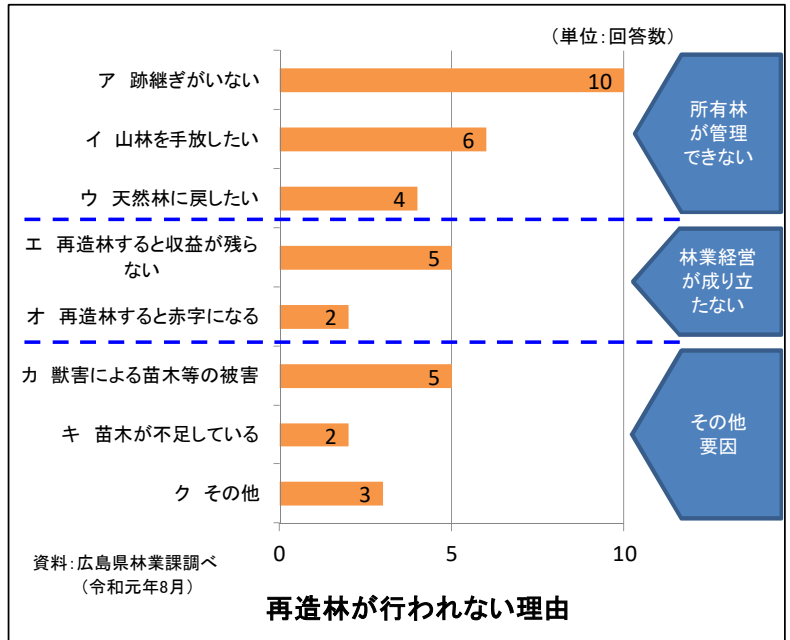


(2) 主伐・再造林の推進①

- スギ・ヒノキの主伐面積は、主伐材積量から国有林を含む県内全体で、概ね500ha/年と推計。
- 主伐後は、国有林及び民有林において約100ha/年の再造林を実施。これに加えて、令和2年度は水源林造成事業により約230ha/年の森林造成が実施。
- 令和元年8月に、県内の森林組合等林業経営体を対象として、主伐後の再造林が行われない理由をアンケート調査。(回答21経営体/調査42経営体)
- その結果、再造林が行われない理由は、「所有林が管理できない」、「林業経営が成り立たない」、「その他の要因(害獣による苗木の被害、苗木の不足)」の3つに大きく分類。



【算定根拠】
 ※主伐面積は、スギ・ヒノキの主伐による平均収穫材積を381.0m³/haと推定して算定。
 ※造林等面積は、国有林再造林事業、民有林再造林事業、水源林造成事業による植栽実績。
 ※主伐実施年度と造林等実施年度とは、必ずしも一致していない。



(2) 主伐・再造林の推進②

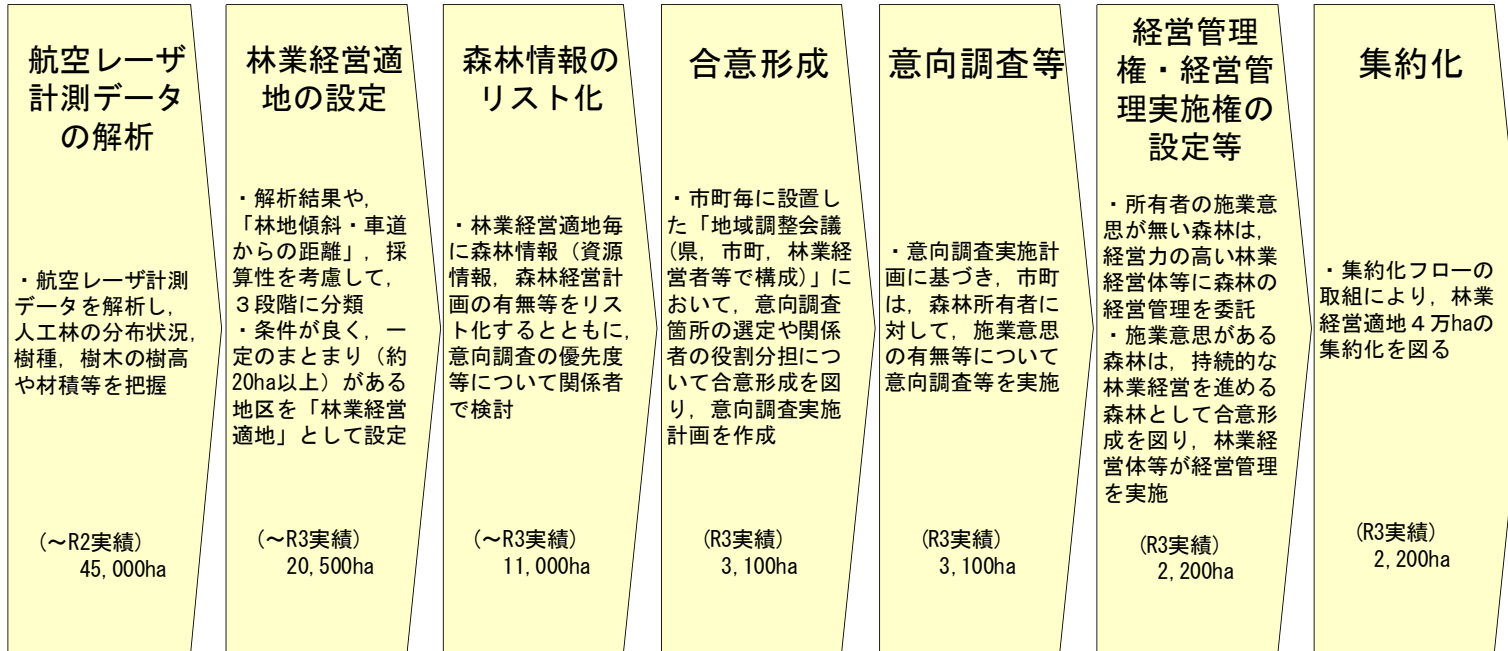
- 主伐後の伐採跡地の放置は、公益的機能の低下、災害の原因及び森林資源の枯渇につながることから、適切な更新が必要。
- 特に、林業経営適地においては、森林資源経営サイクルを構築し、森林資源の循環利用を進めることから、主伐後の再造林が必要。
- このため、再造林が行われない課題ごとに対応方針と取組内容を整理し、主伐・再造林を推進。

課題	対応方針	取組内容	これまでの取組
所有林が管理できない	a 森林経営管理制度の活用	○「意欲と能力のある林業経営者」に林業経営を委託	●令和元年度から、各市町において、森林所有者の林業経営に関する意向調査を実施中で、一部は市町が経営管理権を取得
林業経営が成り立たない	b 経営が成り立つ森林で実施 c 森林施業の低コスト化	○経営に適した森林(林業経営適地)を特定し、主伐・再造林を実施 ○森林施業の各段階において、低密度植栽や初回下刈りの省略等、低コスト施業を普及させることによる森林資源経営サイクルの収支の黒字化 ○収支の見える化による再造林意欲の喚起	●航空レーザ計測データの解析から、「林地の傾斜」や「車道からの距離」などを基準として判定した人工林の分布図をもとに、林業経営適地を設定 (R2末:1.1万ha設定) 【令和2年度における主な低コスト施業の取組状況】 ●主伐・再造林一貫作業 17.0ha / 71.7ha (23.7%) ●低密度(2,000~2,500本/ha)植栽 36.8ha / 80.0ha (46.0%) ●早生樹(コウヨウザン)植栽 10.0ha / 110.6ha (9.0%) ●下刈りの省略 19.9ha / 370.1ha (5.4%) ●列状間伐 429.8ha / 1,114.8ha (38.6%)
その他要因 ①シカによる苗木の食害	d シカ被害拡大の抑制	○捕獲技術の確立、捕獲人材の育成、捕獲体制の構築 ○被害防止技術のマニュアル化	●令和元年12月に、農業・林業・環境分野の関係者が連携してニホンジカ被害対策に取り組むため、「広島県ニホンジカ被害対策基本方針」を策定 ●林業におけるシカ被害実態調査・分析(H30~) 過去5年間の植栽地全箇所を対象に苗木の食害状況を調査 令和2年度の調査結果(H27~R1 植栽)では、植栽地407haのうち約17haの食害(被害率4.2%)を確認 ●令和2年度から、県内5地区においてシカ被害拡大抑制対策事業により、IoT技術を導入したシカの捕獲、林業経営体を中心とした捕獲人材の育成研修を実施
②苗木が手に入らない	e 苗木安定供給体制の整備	○林業経営体の苗木生産への参入 ○コンテナ苗木生産技術の普及	●林業経営体1社のコンテナ苗木生産施設整備を支援 ●令和3年度には新たに4者がコンテナ苗木生産に着手 (うち1者は既存生産者が新たにコンテナ苗木生産を開始)

(3) 生産基盤の整備－①林業経営適地の集約化

- 県内では、これまでスギ・ヒノキ人工林を約14万ha造成してきたが、現在の木材価格では、全ての人工林で林業経営を行うことが困難な状況であることから、林業経営適地と、それ以外の森林に区分し、林業経営適地については、効率的な施業が可能となるよう集約化することが必要。
- 県内森林の航空レーザ計測データ結果を解析後、地形条件等により、効率的な施業が可能な規模(約20ha以上)の「林業経営適地」を設定し、森林経営管理制度等を活用しながら集約化を推進。
- 令和12年度には、4万haの林業経営適地の集約化を図ることが目標。

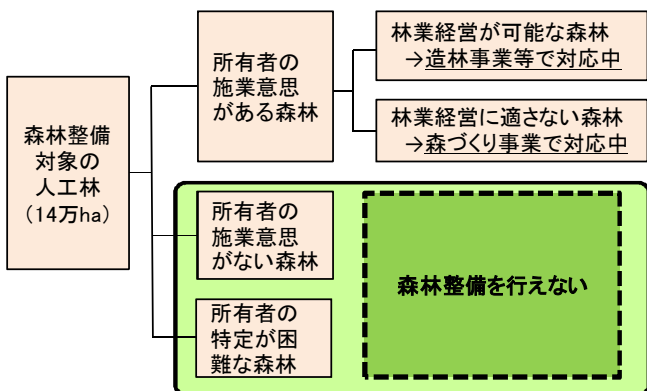
【林業経営適地の集約化フロー】



(3) 生産基盤の整備－②森林経営管理制度の取組状況

- 広島県では、平成30年10月に、「森林経営管理制度」と「森林環境譲与税」の導入にあたり「新たな森林経営管理制度に関する取組の基本方針」をとりまとめ、県と市町の実務担当者間で意見交換を実施して取組を推進。
- 同方針では、森林所有者自らが経営管理できていない森林を対象として、「森林経営管理制度」を活用しながら、市町や意欲と能力のある林業経営者により、森林の経営管理を持続的に行う仕組みを構築する方針を提示。当面は、森林所有者が自ら経営管理する意向の調査(意向調査)を集中的に実施。
- 市町においては、地域の森林の関係者からなる「地域調整会議」を開催し、取組の方針や実施項目を決定。
- R1～R3年度の3年間で、県内の人工林が多い区域を中心に、16市町が14,307ha(林業経営適地以外を含む)で森林経営の意向調査を実施し、調査の結果、市町に経営を委ねられた森林のうち、10市町が330haで経営管理権を設定。
- 県は、市町村をまたがる広域的な取組を担うとともに、市町の森林経営管理制度の取組についても全般的に支援。

森林経営管理制度」の必要性



所有者自らが経営管理できていない森林については、「森林経営管理制度」による取組が必要
→ 県全体として森林整備を促進

広島県内市町の取組状況(R元～3年度末見込み) (単位:ha)

意向調査実施	経営管理権設定(市町)	市町村森林経営管理事業	経営管理実施権設定(林業経営体)
14,307	330.2	49.5	97.0

令和3年度森林経営管理推進事業(市町支援)

項目	概要
森林集積活動に関する相談体制構築	・集積の障壁となる事項に対し解決策を提示するため、意向調査等を実施する市町に対し、法律等の専門家(森林集積アドバイザー)を派遣
市町職員に対する研修	・森林・林業行政経験の少ない市町職員を対象に、森林・林業の基礎知識や、森林集積に係る課題解決方法等を習得する研修の実施
県による市町への直接支援	・市町の取組を円滑に推進するため、意向調査対象者のリストアップや、林業事業体との調整等、実務全般を県が直接的にサポート
意向調査区域の選定支援	・航空レーザを活用した計測技術により森林資源を解析し、植生分布の特定や荒廃状況等を把握することにより、意向調査区域の選定を促進



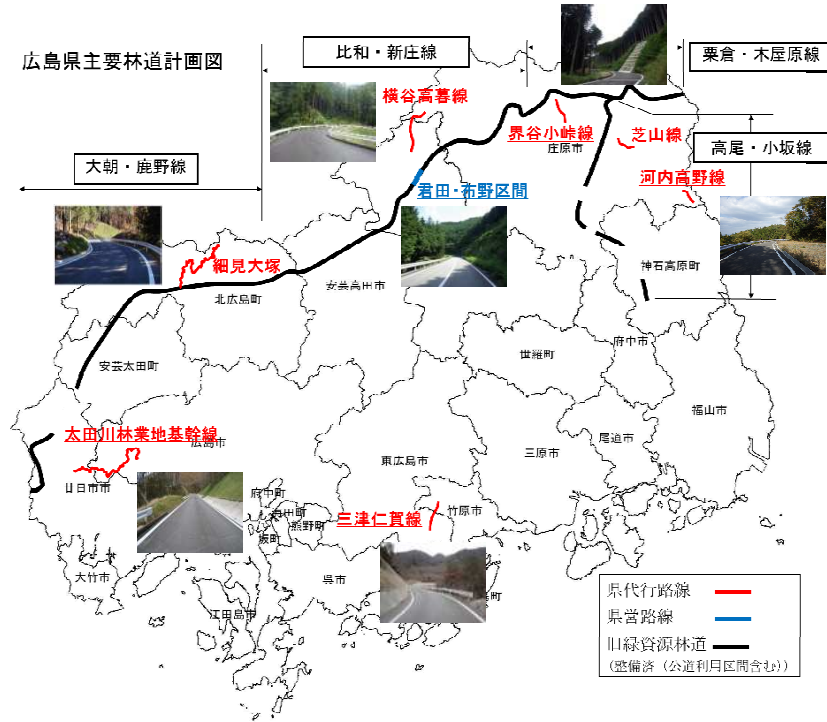
森林集積アドバイザー派遣による森林調査支援(ドローンを活用した調査)



地域調整会議(竹原市)

(3) 生産基盤の整備 - ③ 路網整備

- 森林資源経営サイクルの黒字化を図るためには、林道や森林作業道を適切に組み合わせた路網ネットワークを構築し、森林施業を効率的に行うことが必要。
- 広島県は、緑資源機構が地域の林道網の中核となる林道整備のため実施していた緑資源幹線林道事業の一部を承継。現在、君田・布野区間を整備中で、トンネル工事を計画(R6~8)。
- 森林整備の低コスト化を図るための林内路網の基幹となる路線として、市町を代行し、広島県が7路線を開設中。



林内路網の現況 (令和2年度末現在)

林道	林業専用道	森林作業道
1,695路線	15路線	3,118路線
2,479 km	23 km	3,428 km

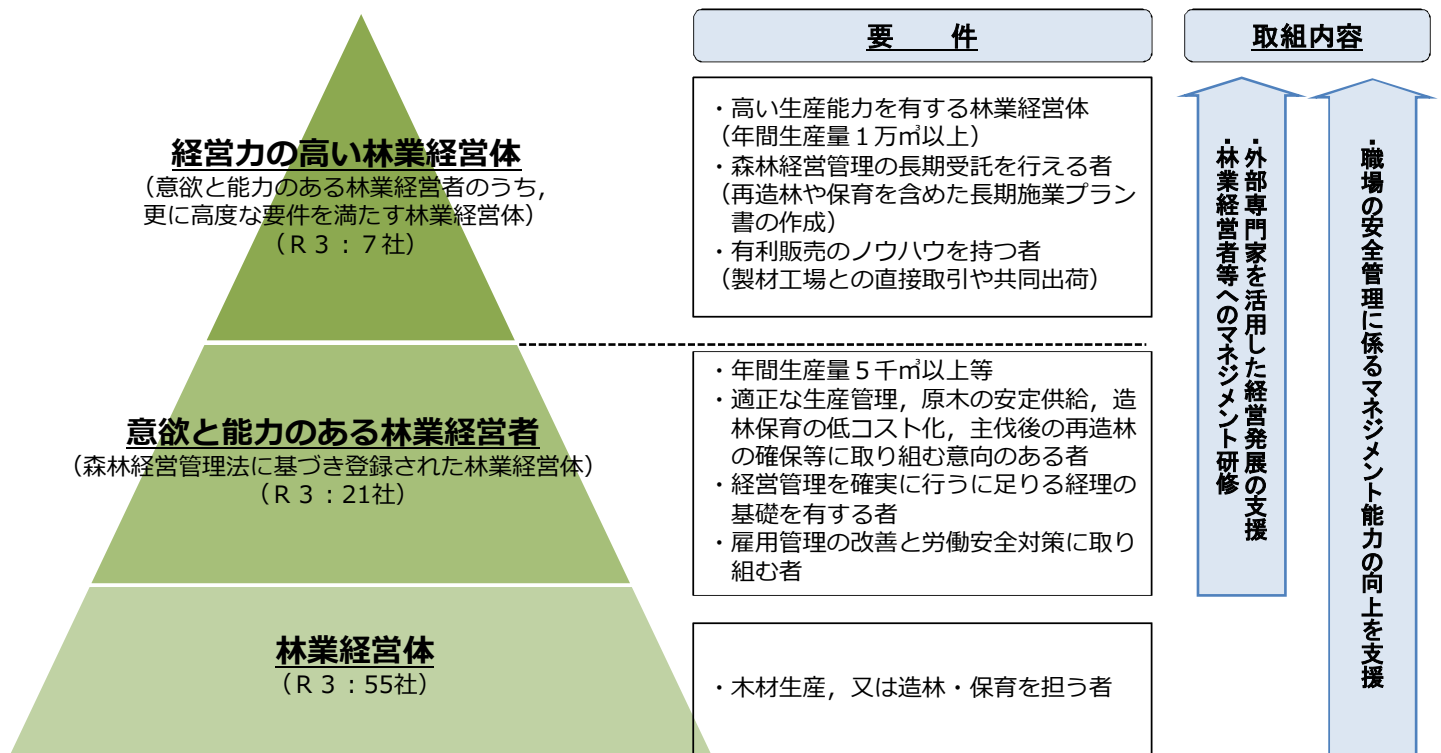
路網の区分と役割

区分	役割
林道	<ul style="list-style-type: none"> ・不特定多数の者が利用する恒久的公共施設 ・森林整備や木材生産を進める上での幹線となる
林業専用道	<ul style="list-style-type: none"> ・特定の者が森林施業のために利用する恒久的公共施設 ・幹線となる林道を補完し、森林作業道と組み合わせて森林施業を行うための道 ・10t積程度のトラックの走行を想定した規格
森林作業道	<ul style="list-style-type: none"> ・特定の者が森林施業のために継続的に使用する施設 ・林業機械や2t積程度のトラックの走行を想定した規格



(3) 生産基盤の整備-④ 経営力の高い林業経営体の育成

- 経営力の高い林業経営体を育成するため、長期的な経営戦略の作成や安全管理マネジメントの実施等を通じた経営改善を支援。
- 持続的な森林経営に必要な組織内の人材を確保するため、各階層の人材に応じた林業経営者等へのマネジメント研修を実施し、経営ビジョンや経営戦略を描ける人材を育成。



(3) 生産基盤の整備-⑤林業従事者の確保・育成

- 広島県森林組合連合会に就業相談員(メンター)を配置し、県内外で開催される転職フェア等を通じた就業情報の発信による就業希望者の募集や、就業前の相談から就業先の斡旋、就業後のフォローアップまでを無料職業紹介事業により一体的に支援。
- 林業の就業へ誘導するため、希望者のニーズを把握した上で、転職フェアや転職情報サイト、SNS等を通じて、具体的な業務内容をイメージできる情報を効果的に発信。
- 就業後に森林施業に必要な知識・技術の習得を図るため、「緑の雇用」事業による研修の運営を支援。



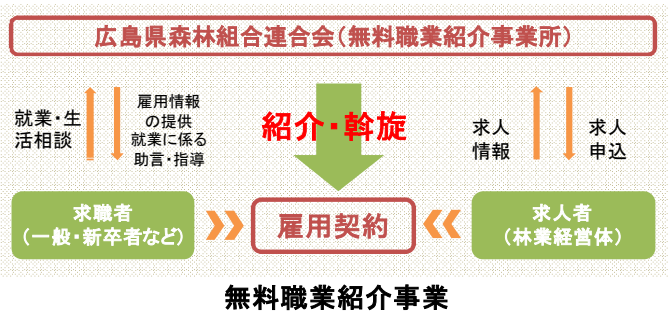
転職フェアにおける就業相談



オンラインによる就業相談



「緑の雇用」研修



区分	件数	備考
相談受付	134件	転職情報サイト等からの応募
斡旋件数	38件	林業経営体への就業斡旋
就業(予定を含む)	12件	森林組合7件, 民間経営体5件

就業相談状況(令和3年度) ※令和4年2月末日現在

(4) 情報基盤の整備 - 「森林情報共有システム」の整備・活用

- 森林経営管理法等による森林の集約化等を進めるためには、県・市町・林業経営体等が保有する各種情報(所有者、森林資源、施業履歴等)を共有・利活用できる環境の構築が必要。
- このため、令和2年度から令和3年度にかけて森林情報共有システムを整備。令和4年度から本格運用を開始。

① 情報共有の迅速化

森林情報共有システム

県、市町、事業者間の情報共有。

クラウドにより最新データを迅速に共有

★位置情報を軸に各種情報を統合化することで、情報共有や、情報の関連付けが可能

地番図(所有者)
林相図
地形図
林業経営適地図
伐採届出位置図
森林経営管理事業計画地
施業履歴図

関係者の活用イメージ

県 森林資源情報の整備

- ◆ 県が整備する森林簿、森林計画図等の森林資源情報の精度と鮮度の向上
- ◆ 森林情報共有システムにより、森林資源解析データ、関係者の保有するデータを一元管理

市町 事務の効率化や進捗管理

- ◆ 伐採届に基づく伐採情報のシステムへの登録、伐採・植栽の進捗管理
- ◆ 市町が実施する森林経営管理事業に関する意向調査、集積計画、配分計画の進捗管理
- ◆ 森林経営計画の審査、進捗管理
- ◆ 土地所有者届の受理、林地台帳情報の適正管理

事業者 森林経営計画策定の効率化・進捗管理

- ◆ 林業経営適地の配置や過去の施業履歴から、適正な森林経営計画を策定し、森林整備を実行

② 資源情報の精度向上

航空レーザ解析データの反映

①レーザ解析結果から林相区分図を作成、資源情報の精度を向上

Before → After

下記以外
スギ
ヒノキ
アカマツ
サツ

③ 森林情報の位置情報化

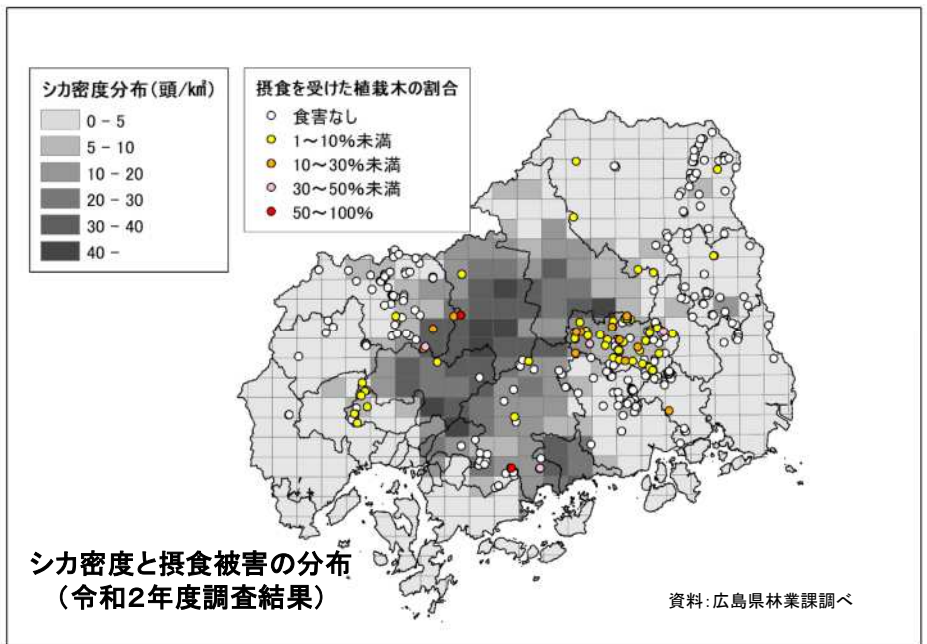
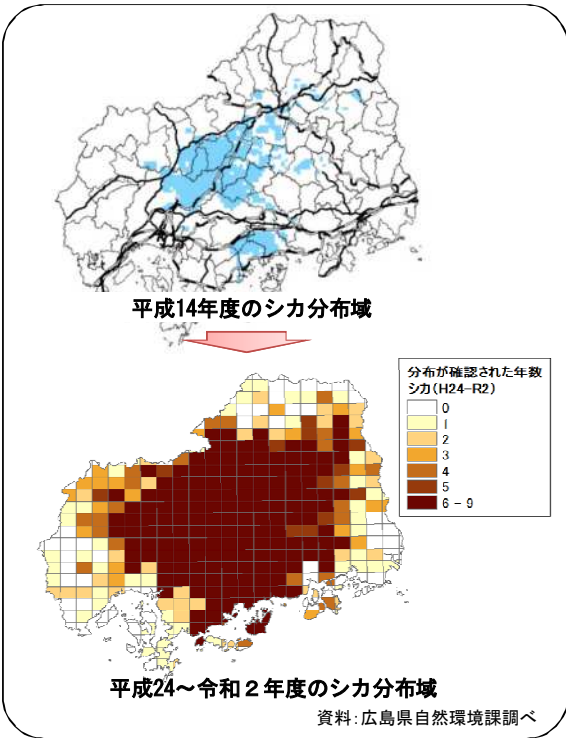
施業履歴・林業経営適地図

②施業履歴等を位置情報(座標)で管理

林業経営適地
施業履歴(造林事業)
施業履歴(森づくり事業)

(5) 技術基盤の整備 - ①シカ被害抑制対策の推進(その1)

- 県内では、近年、シカの生息域が急速に拡大するとともに、生息数も令和2年度には平成14年度と比べて4.4倍の約5万頭に増加。
- 平成30年度から、過去5年間に植栽を行った箇所を対象に林業被害実態調査を実施。平成30年度調査では、植栽地507ha (H25～H29植栽)のうち、14ha(2.8%)で被害を確認したが、令和2年度調査では、植栽地407ha(H27～R1植栽)のうち、17ha(4.2%)で被害を確認しており、被害率は増加傾向。
- シカによる再造林地の食害が懸念されるため、シカ被害拡大抑制対策として捕獲技術の確立等が必要。



シカの生息密度が中～高程度の地域では、摂食を受けた植栽木の割合がその他の地域に比べて高い傾向が見られる。

(5) 技術基盤の整備 - ①シカ被害抑制対策の推進(その2)

- 令和2年度から、「ニホンジカ被害拡大抑制対策事業」により、「技術の確立」、「人材の育成」及び「体制の構築」に向けて、IoTを活用したモデル地区における捕獲技術、人材育成、体制整備の実証を開始。
- 令和2年度に奥山1地区で実施した捕獲では、従来の予防捕獲から発想を転換し、コスト削減が期待できる、造林地の近くで加害個体の捕獲を行う「水際捕獲」を全国で初めて実証。取組前の苗木被害本数が95%であったものが、取組後には5%まで減少するとともに、餌の少ない冬季でも被害軽減効果が継続するという結果が得られた。
- 令和3年度は、奥山2地区においてIoTセンサーカメラ等による生息調査を踏まえた捕獲を実施し、効率的なわなの設置や見回り回数の縮減等のコスト削減効果が見込めることを確認。また、林業経営体の従事者を対象とした人材育成研修を開催するとともに、林業経営体の従事者24名の狩猟免許取得を支援。
- 令和4年度には、事業成果を「シカ被害防止技術マニュアル」にまとめ、被害のあるすべての市町に対して普及。

IoTセンサーカメラによる生息調査

IoTセンサーカメラで撮影されたシカ

「水際捕獲」と「予防捕獲」の考え方(イメージ)

- 水際捕獲: 造林地に出没した個体の集中的な捕獲 ⇒ コスト削減が期待
- 予防捕獲: 造林地周辺に生息する個体の捕獲

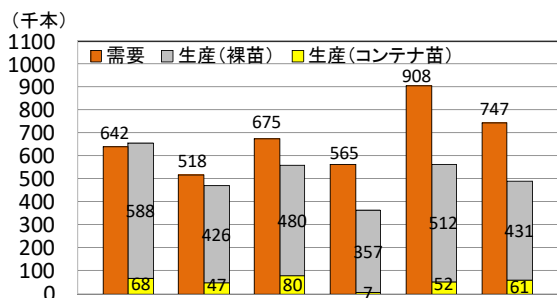
<結果>
捕獲前に深刻だった被害が、捕獲後に大幅に減少。

捕獲前	捕獲後
95%	5%

「水際捕獲」前後のヒノキの被害割合 (R2・安芸高田市多治比地区)

(5) 技術基盤の整備 - ② 苗木安定供給体制の構築

- 本県における苗木の需要は、**再生林の推進により増加する見込み**であるが、令和2年度のスギ・ヒノキ苗木需給は、需要量74.7万本に対し、生産量は49.2万本と大幅に不足(不足分は県外から移入)。
- 苗木生産者数は、**高齢化等により、令和2年度末には20者にまで減少**。このため、**新規参入説明会や先進地視察等**を実施した結果、令和3年度には新たに**3者が苗木生産を開始**。さらに令和4年度には新たに**6者が開始する見込み**。
- 引き続き、苗木安定供給体制の構築に向けて、**新規参入の促進と、新規参入者に対して、労働負荷が低く、単位面積当たりの生産量が多いコンテナ苗生産を推進**。令和3年度からは**コンテナ苗生産施設整備の支援**を開始。



コンテナ苗のメリット

- ◎ **生産作業の効率化・労働負荷の軽減**
 - ・育苗ベンチ(台)の利用、根切り作業不要、機械化可能
- ◎ **植栽作業の効率化**
 - ・専用の植栽器具による植栽作業が簡易
- ◎ **植栽時期の拡大**
 - ・従来の植栽に適さない時期でも活着が良好、一貫作業による造林コストの低減

苗木生産者の新規参入に向けた取組(実績)

年度	取組内容
令和2年度	・コンテナ苗生産新規参入説明会・現地研修(17名) ・林業用種苗生産事業者講習会(2名)
令和3年度	・林業用種苗生産事業者講習会(11名)

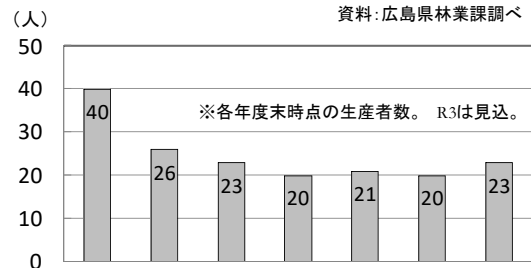
コンテナ苗生産施設整備支援(実績)

年度	支援対象
令和3年度	・1社(北広島町)



スギ・ヒノキ苗木需要量と生産量の推移

資料: 広島県林業課調べ



生産者数の推移

資料: 広島県林業課調べ

(5) 技術基盤の整備 - ③ 花粉発生源対策

- 通常、スギ・ヒノキは植えてから30年を超えるころから花粉を発生し始めるが、広島県のスギ・ヒノキの約9割はこの花粉発生時期に入っており、**花粉発生源への対策が急務**。
- スギについては、平成29年度に**少花粉スギのミニチュア採種園を整備**(0.63ha)。少花粉スギ苗木は、令和5年度から**約18万本を供給**できる見込み。
- ヒノキについては、平成30年度から**特定母樹ヒノキの採種園の整備に着手**(H30~R2: 1.70ha)。また、令和3年度から**少花粉ヒノキの採種園整備を開始**(R3~R5: 1.06ha)。少花粉ヒノキ苗木は、令和10年度から**約14万本を供給**できる見込み。

苗木の供給計画量

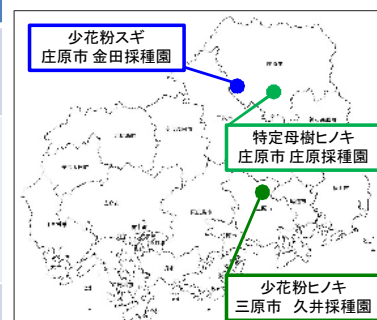
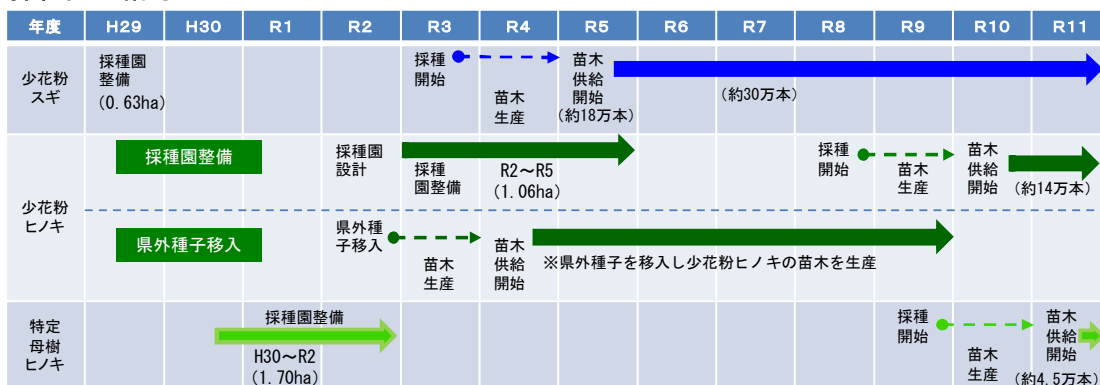
樹種		R4	R5	R6	R7	R10	R12
スギ	供給計画量(万本)	19	19	19	30	30	30
	うち少花粉(万本)	1.2	18	18	30	30	30
ヒノキ	供給計画量(万本)	69	70	73	76	101	118
	うち少花粉(万本)	5	10	10	10	14	14

※ヒノキについては、令和21年度には供給計画量の全てを少花粉のヒノキに置き換えることができる見込み。



少花粉スギ採種園 (庄原市 金田採種園)

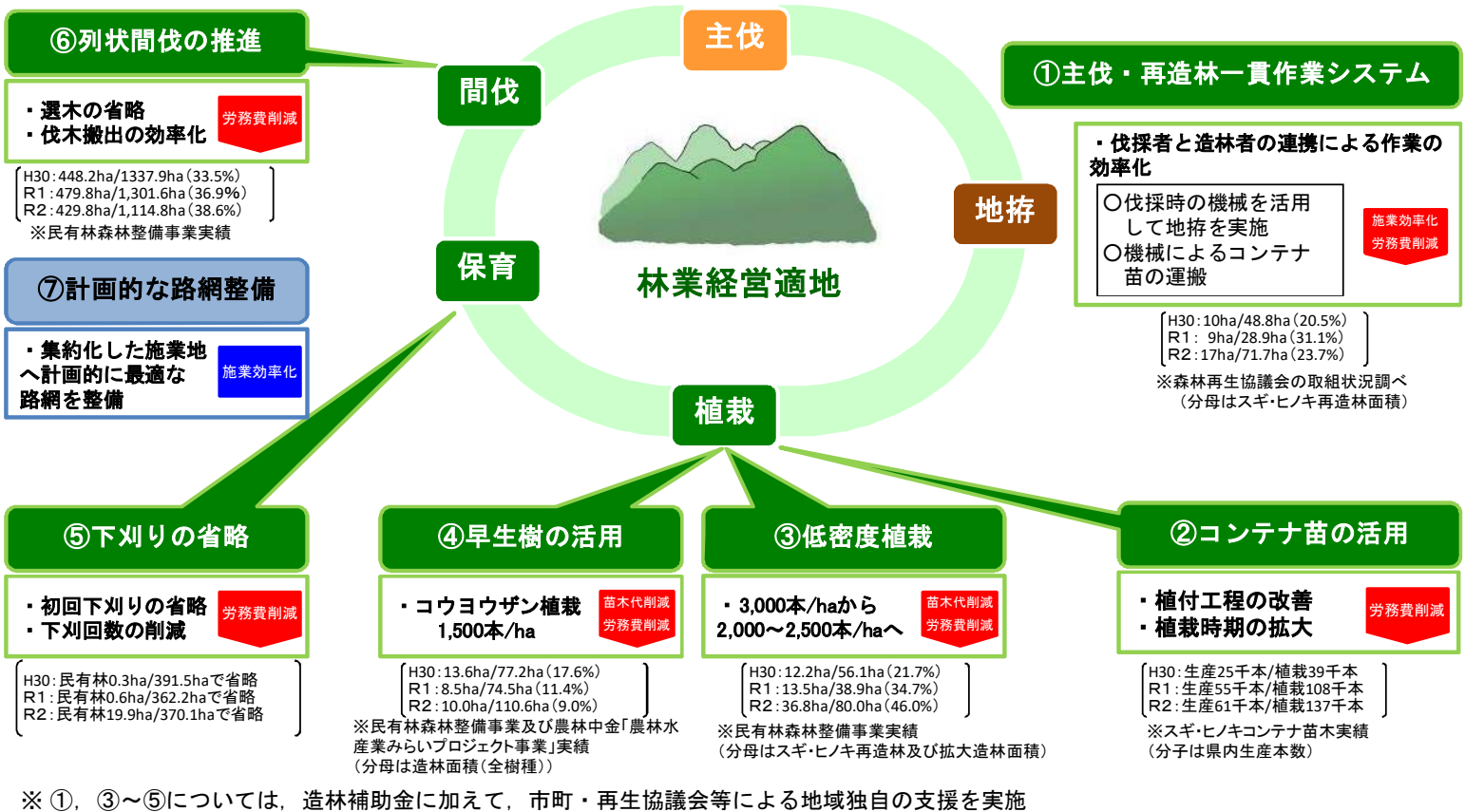
採種園整備等スケジュール



少花粉品種採種園整備箇所

(5) 技術基盤の整備 - ④低コスト施業技術の推進

- 林業経営適地において、林業における植栽から主伐までの各段階における施業の低コスト化と、計画的かつ効率的な施業を実施することにより、森林資源経営サイクルの黒字化を図る。
- 収支の見える化により、森林所有者の再造林意欲を喚起することで、主伐・再造林を推進。



(5) 技術基盤の整備 - ④低コスト施業技術の推進(事例)

主伐・再造林一貫作業システム



造材機械で地拵を実施



コンテナ苗により通年植栽が可能
※ただし、乾燥期や降雪期等を除く

伐採に使用した林業機械や、植栽適期の広いコンテナ苗を活用し、主伐・再造林の一体的な実施により省力化・効率化が可能。



フォワーダによる苗木運搬

低密度植栽 (2,000本/ha)

従来より植栽本数を減らすことで、苗木代と植栽労務費を削減することが可能。



※平成18年度植栽(3年齢)のヒノキ林分(北広島町)

列状間伐

選木に要する時間を短縮でき、伐採・集材が容易になるとともに、高性能林業機械を用いた作業システムの導入により生産性を高めることが可能。



間伐直後




実施後3年経過時(下層植生回復)


※平成27年実施(尾道市)

ドローンを活用した造林事業検査の検討

ドローン等で空撮し作成したオルソ画像・シェーブファイル等を提出することで、これまで検査時に必要とした位置図・施業図の提出を簡略化。



上空から下刈り事業地を撮影

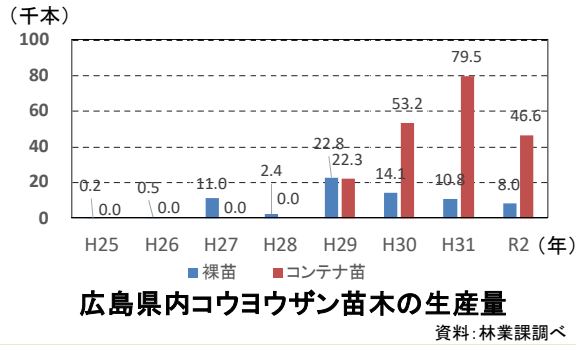


図上で実施箇所を判別

(5) 技術基盤の整備－⑤早生樹種「コウヨウザン」の活用(その1)

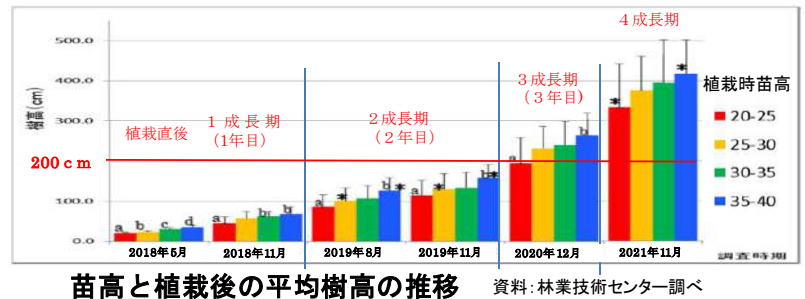
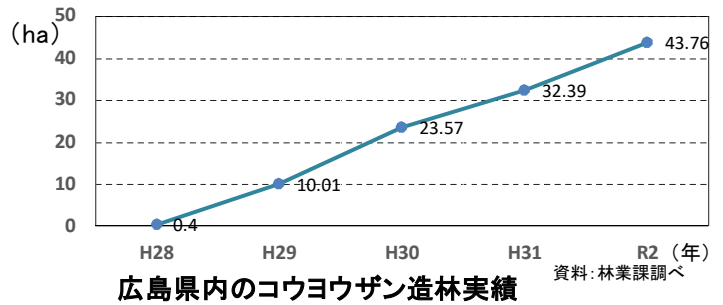
- 広島県では、資源循環サイクルを大幅に短縮することが期待されているコウヨウザン(早生樹)について、関係機関と連携して、県内産の種子・穂木を供給する採種園を整備するとともに、育種・苗木生産や造林・保育技術等の確立を推進。
- 苗木生産については、平成25年度から生産を開始しており、令和2年度には、一般財団法人広島県森林整備・農業振興財団等により55千本を生産。
- 造林・保育技術の確立については、平成27年度に、国から造林事業の補助対象樹種として承認され、平成28年度から、造林樹種として普及を開始。令和2年度までの植栽面積は、延べ44ha。
- また、林業技術センターが実施した成長量調査からは、下刈りは2年、多くても3年程度で終わることが推察。

育種・苗木生産技術の確立



植栽後3年目の状況(廿日市市吉和)

造林・保育技術の確立



(5) 技術基盤の整備－⑤早生樹種「コウヨウザン」の活用(その2)

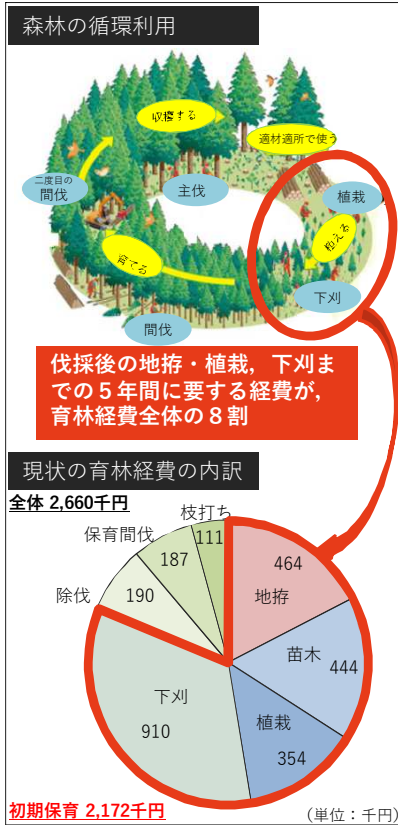
- 材質試験から、梁・桁の指標であるヤング率がスギより高くヒノキに近いことや、成熟材ではより強度が高くなることが判明。
- 木材利用の検討については、製材工場等の協力を得て、パレット、LVL、合板を製造し、加工特性等調査を実施。加工・利用にあたり、大きな支障は無く、材色が良いこと、軽くて強度があることなど、実用可能との結果を得た。
- 普及に向けては、これまでの研究で得られた成果から、保安林の指定施業要件(樹種指定)変更に必要な収穫表を作成。全国で初めて指定施業要件の変更によってコウヨウザン造林を実施。

木材利用の検討

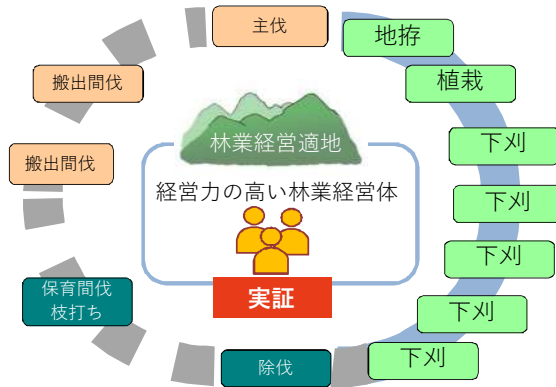
	<p>パレット (用途: 流通・運搬資材)</p> <ul style="list-style-type: none"> ラジャー・タパインやモミのようで材色が良い。 切り口がささくれない。 組み立て作業に課題なし。
	<p>LVL (用途: 構造用梁桁等)</p> <ul style="list-style-type: none"> 単板の強度に応じて、ヒノキ程度からスギ程度の強度の製品化が可能。
	<p>合板(用途: 壁, 床, 型枠)</p> <ul style="list-style-type: none"> 単板は乾燥後も素直で曲がらない。 完成した合板は軽い。

(5) 技術基盤の整備－⑥低コスト再造林の実証(その1)

- 森林の循環利用を進め、持続的な林業経営を行うためには、**育林経費の8割以上を占める再造林経費を低減**することが重要。
- 造林方法の見直しや機械化について、**コスト縮減及び省力化・効率化等の効果を確認し、経営力の高い林業経営体に普及**することが必要。



～森林資源経営サイクルの構築～



下刈の機械化を見越した
植栽配置・根株処理

①主伐・再造林一貫作業システム

- ・伐採者と造林者の連携による作業の効率化
- ・伐採時の機械を活用して地拵を実施
- ・機械によるコンテナ苗の運搬

効果: 作業効率化、労務費削減

②コンテナ苗の活用

- ・植付工程の改善
- ・植栽時期の拡大

効果: 労務費削減

③低密度植栽

- ・3,000本/haから2,000本/haへ

効果: 労務費削減

④早生樹の活用

- ・コウヨウザン植栽 1,500本/ha
- ・獣害(ノウサギ)対策

効果: 苗木代削減、下刈省略

⑤下刈の省略

- ・初回下刈の省略
- ・下刈回数の削減

効果: 労務費削減

取組で得られた成果と知見をとりまとめ、経営力の高い林業経営体に普及

技術的課題を解決するために、低コスト再造林を実証

(5) 技術基盤の整備－⑥低コスト再造林の実証(その2)

- 地拵、植栽及び下刈は、多くの作業を人力で実施しており、**労働生産性が低い**。また、過酷な作業であるため**労働力の確保も困難な状況**。特に、下刈については、コストや労力の点から大きな課題。
- 主伐・地拵・植栽を機械利用により同時に行う**一貫作業**や、**自走式下刈機**を利用した下刈を実証することで、県の**低コスト再造林技術を確立**。

	伐採前	地拵	植栽	下刈
従来				
課題	●伐採作業は機械化が進展	●伐採後の人力地拵	●人力で苗木運搬・植栽(裸苗使用)	●刈払機による下刈
課題	伐採の機械が地拵に活かされていない	人力に頼った作業		夏場の過酷な作業
課題		植付期間(初冬～春)が短期	苗木供給不足(裸苗生産は限界)	植栽木・根株で機械走行が困難
低コスト再造林実証における取組	●レーザ計測の解析結果やドローン計測等を活用した立木(根株)位置の把握、自走式下刈機の運行ルート計画	●一貫作業による機械地拵 ●自走式下刈機利用を見越した植栽配置・根株の処理	●コンテナ苗利用(年中植栽可能) ●ドローン苗木運搬 ●コウヨウザン(早生樹)の活用 ●低密度植栽(2000本/ha植栽)	●自走式下刈機の導入検証 ●下刈の省略化
低コスト再造林実証における取組				

(5) 技術基盤の整備－⑦スマート林業技術等の導入支援

- 県の森林環境譲与税を活用した低コスト再造林の実証の取組に加えて、林業経営体等(13者)に対し、国の令和3年度補正予算を活用した各種スマート林業技術等の導入を支援。
- 森林施業の低コスト化の実証地区を拡大し、幅広い収集データによる分析作業を行うことにより、実証の精度向上を図る。

造材・搬出作業の効率化

- ・ICTハーベスタの導入により、伐木造材時に丸太の長さや材積の自動計測を行うことで、中間土場での選木作業を省略



コスト縮減見込

現状 2,950千円/ha → 導入後 2,750千円/ha
▲200千円/ha(▲7%)

間伐

主伐



森林施業の低コスト化の推進
(サイクル全体で20%の縮減目標)

苗木生産作業の省力化

- ・自動培土圧入機の導入により規模拡大が容易なコンテナ苗生産の労務を軽減



コスト縮減見込

現状 494千円/ha → 導入後 463千円/ha
▲31千円/ha(▲6%)

路網計画作成の効率化

- ・デジタルデータを活用した路網設計支援ソフトの導入により、現地踏査を省略

コスト縮減見込

現状 10千円/ha → 導入後 7千円/ha
▲3千円/ha(▲30%)

下刈の省力化

- ・リモコン式下刈機の導入により下刈り作業の省力化、酷暑における労務を軽減

コスト縮減見込

現状 910千円/ha → 導入後 644千円/ha
▲266千円/ha(▲29%)



植栽作業の省力化

- ・ドローンの導入により、植栽作業に必要な苗木等資材運搬の労務を軽減



コスト縮減見込

現状 344千円/ha → 導入後 285千円/ha
▲59千円/ha(▲17%)

※各項目のコスト縮減見込: 広島県試算

(6) 安定的な流通体制の構築

【流通】

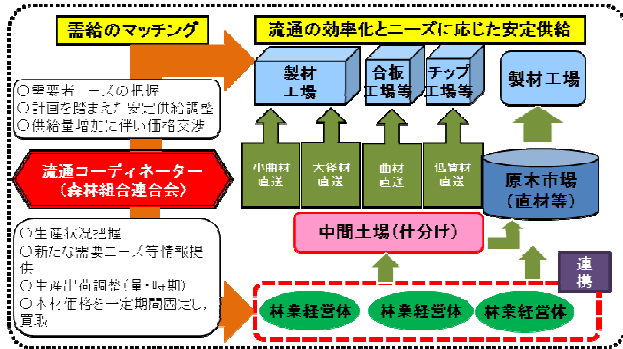
- 需給をマッチングさせた流通構造への転換等を目指し、木材集出荷施設等を整備支援するとともに、平成26年度に、広島県森林組合連合会に流通コーディネーターを設置。令和元年度は、原木約4万m³を大規模製材工場等に安定的に供給。
- また、製材工場等の施設整備支援にあたり、安定供給協定の締結を要件化し、林業経営体から製材工場等への県産材の安定供給を推進。

【加工】

- 県産材が用途に応じて適切に利用されるよう、構造及び梱包用製材工場やチップ生産施設等の加工施設を整備支援することにより、加工体制を構築し、木材の生産量増加に応じた需要を確保。
- 令和3年度は、県産材製品の利用量増加のため、羽柄材加工施設(プレカット)整備を支援。

【流通】

流通コーディネーター活動の仕組



県が支援した主な施設整備状況

区分	主な整備内容	整備年度
民間	木材集出荷施設(北広島町)	H20
市場	選木機(三次市)	H24

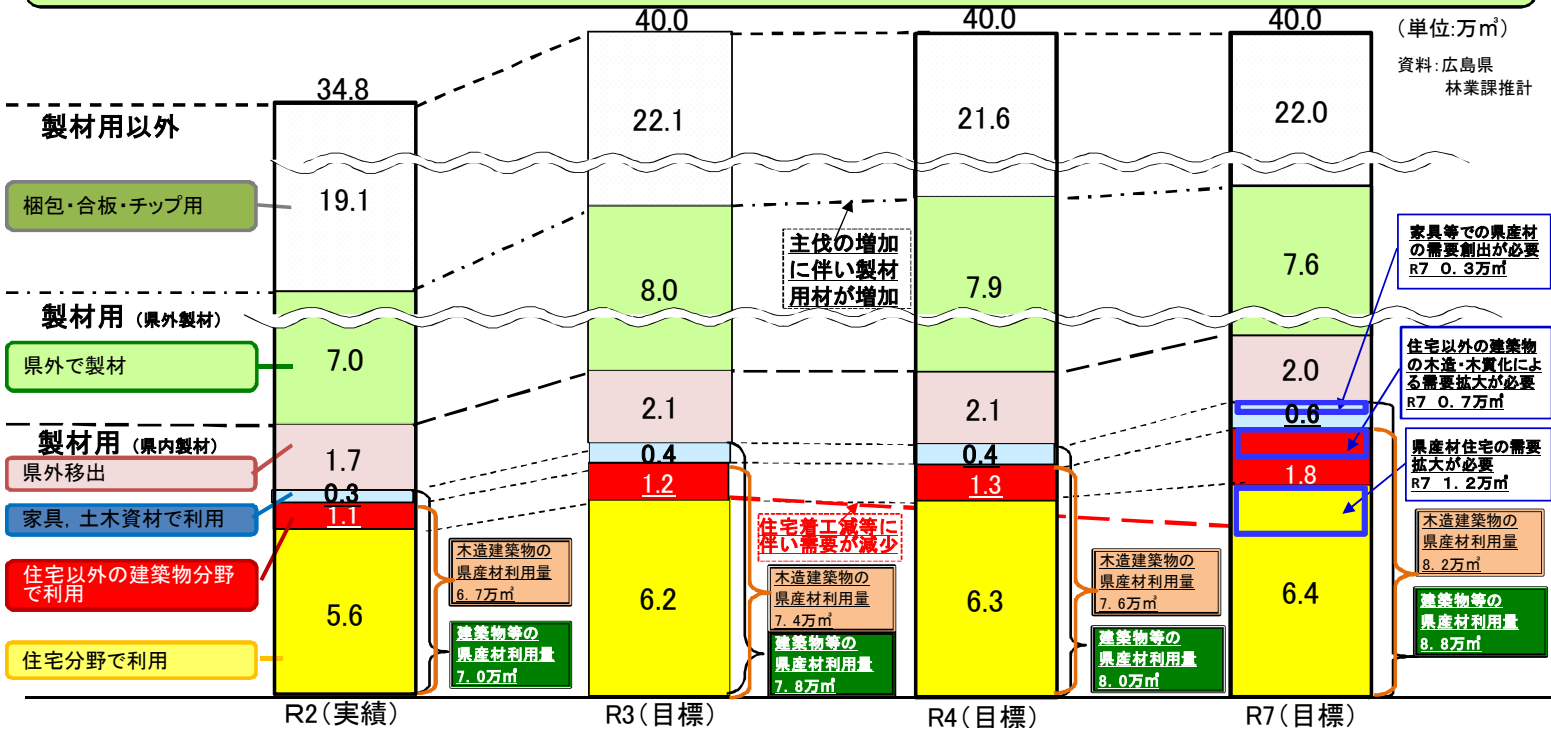
【加工】

県が支援した用途別の主な施設整備状況

用途	主な整備内容	整備年度
構造用	集成材ラミナ製材工場(北広島町)	H23
	製材工場(廿日市市)	H23
梱包用	梱包用材製材工場(福山市)	H29
燃料用	チップ生産施設(庄原市)	H23
	木質バイオマス供給施設(北広島町)	H25
	チップ生産施設(安芸太田町)	H25
	チップ生産施設(庄原市)	H26,27
	チップ生産施設(廿日市市)	H27,28
プレカット	羽柄材加工施設(廿日市市)	H24
	横架材・柱・羽柄材加工施設(廿日市市)	H25,R3
	横架材・柱加工施設(東広島市)	H25
	横架材・柱加工施設(呉市)	H26
	羽柄材加工施設(福山市)	H26

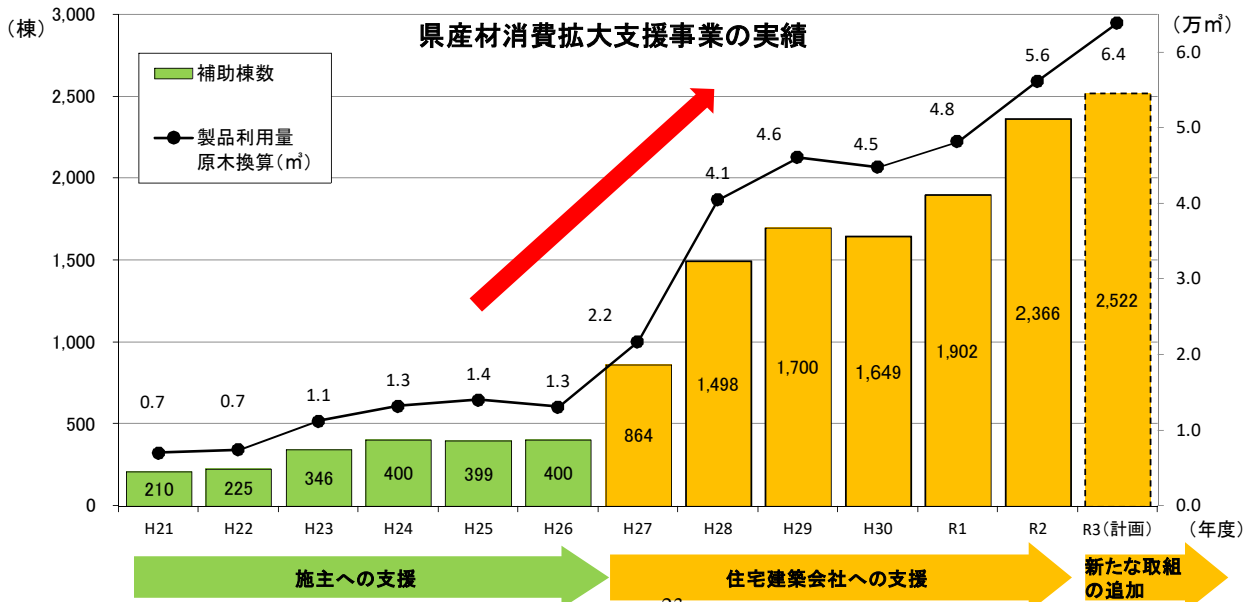
(7) 県産材需要の将来予測

- 木材の用途においては、建築部材等の製材用材が全体の約45%と最多。
- 製材用材の消費量の約60%を占める住宅分野においては、民間コンサルの着工予測によると、平均年2.59%程度の率で需要が減少。
- 40万㎡を生産していく中で、主伐の増加に伴い、製材用材の出材が増加することが予想。
- このため、木造住宅における需要拡大を進めるとともに、木造率が低く(R1 6.6%)潜在的な需要が期待できる住宅以外の建築物をターゲットに、木造化・木質化を促進し、生産量に見合った需要を確保することが必要。
- さらに、木製家具等で付加価値の高い県産材製品を開発し、その販路拡大に取り組むことで、新たな需要を創出。



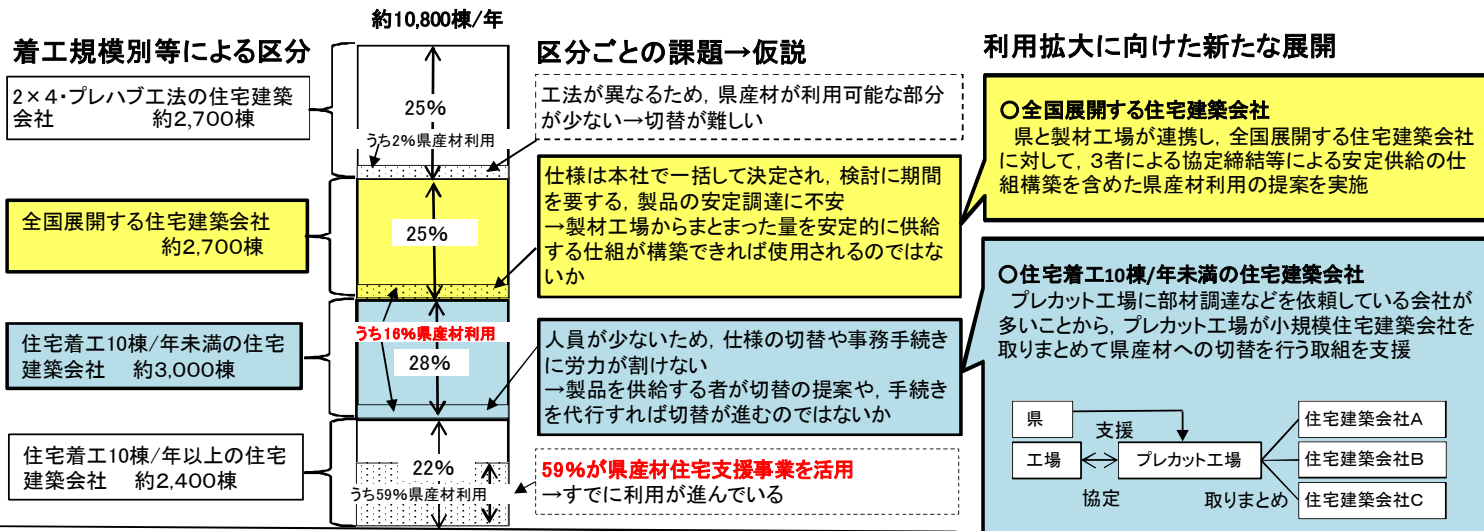
(8) 県産材需要の確保 - ①住宅分野の利用拡大(その1)

- 広島県では、木造住宅の柱や梁を主なターゲットとして、県産材の消費拡大を推進。
- 平成21年度から「県産材消費拡大支援事業」として県産材住宅を新築する施主に一戸当たり25万円を補助。
- 平成27年度からは、住宅建築会社に対する利用材積に応じた補助に変更(※住宅建築会社は、標準仕様に県産材を採用した上で、製材工場との安定需給協定に基づき県産材製品の供給を受けて、県産材住宅を建築)。これにより、同事業による県産材製品の利用量は大幅に増加。
- 今後も、更なる県産材の利用拡大を進める必要があり、今まで県産材の利用が進んでいない全国展開する住宅建築会社や、住宅着工戸数の少ない住宅建築会社に対する外材から県産材へ転換を促す取組を推進。
- 令和3年度は、輸入木材の供給不足の中、製材工場が稼働率を上げ、製品供給量を増加させるとともに、既参入住宅建築会社も県産材利用量を増加させてきていることから、材積量は前年度を上回る見込み。



(8) 県産材需要の確保 - ①住宅分野の利用拡大(その2)

- 令和元年度に、県内で建築された木造住宅のうち、住宅着工規模が10棟以上/年の住宅建築会社が建築する木造住宅においては、県産材を59%利用。
- 一方、全国展開する住宅建築会社及び10棟未満/年の住宅建築会社においては、県産材の利用が16%と、低位で推移。
- このため、新たに、令和3年度から、全国展開する住宅建築会社が製材工場と連携して県産材を利用する取組や、プレカット工場が年間住宅着工数の少ない住宅建築会社を取りまとめる取組を支援。
- 令和3年度は、輸入木材の供給量不足から、製材工場やプレカット工場は、既参入住宅建築会社への県産材製品の供給を優先したことから、新規参入者への供給が困難であり、新たな取組は低位。



令和元年度県内木造住宅着工数に対する住宅建築会社規模別割合(林業課推計)

(8) 県産材需要の確保 - ②ひろしま木づかい推進協議会

- 県経済の活性化や循環型社会の形成、豊かな県民生活の実現を目指して、幅広い分野における県産木材の利用を促進するため、県・市町の他に川上から川下までの関係者等で構成する「ひろしま木づかい推進協議会」を設立(令和元年11月)。
- 建築物等における県産材の利用拡大を図るとともに、付加価値の高い新たな県産材製品の開発や販路拡大に取り組むため、木造住宅等の6分野で構成する専門部会を設置し、取組の方向性について検討。

ひろしま木づかい推進協議会

- 協議会には、運営委員会と専門部会を設置。
- 運営委員会は、運営の総括を行い、専門部会は、6つの分野の木材利用を企画・実践する団体で構成し、課題解決に向けた取組内容の検討を実施。

ひろしま木づかい推進協議会委員名簿

区分	団体名	備考	
① 運営委員会	広島県	広島県農林水産局	事務局(林業課)
	森林所有者 林業事業者	広島県森林組合連合会 (一社)広島県森林協会	副会長
	木材産業事業者	(一社)広島県木材組合連合会	会長
	建築関係事業者 (設計部門)	(公社)広島県建築士会 (一社)広島県建築士事務所協会	副会長
	建築関係事業者 (施工部門)	(一社)広島県工務店協会 (一社)広島県建築センター協会	
	② 専門部会	研究・教育分野	広島工業大学
木造住宅分野		県産材住宅推進研究会	
非住宅分野		ひろしま木造建築協議会	
製品開発分野		府中家具工業協同組合	副部会長
バイオマス・環境分野		認定NPO法人西中国山地自然史研究会	
木育普及分野		木育普及委員会	
③ 協力委員	市町	各市町	
	民間	趣旨に賛同する企業等	

総会・運営委員会

○ 総会(令和3年6月28日)
令和2年度事業報告や令和3年度事業計画、令和3年3月策定「県産木材の利用の促進に関する指針(第2期)」に基づく対応方向について決議。

○ 運営委員会(令和3年11月11日)
専門部会における木材利用の各分野の検討状況報告、「広島県公共建築物等木材利用促進方針」改正案に対する意見交換を実施。

専門部会

○ 第1回専門部会(令和3年6月4日)
「県産木材の利用の促進に関する指針(第2期)」に基づく対応方向や県産木材を巡る最近の状況をテーマにして、各分野からの情報提供を踏まえて意見交換。

○ 第2回専門部会(令和3年10月14日)
家具等の新用途開発と販路拡大や木質バイオマスの対応方向について検討。

○ 第3回専門部会(令和4年2月4日)
住宅・建築物における県産材利用について検討。

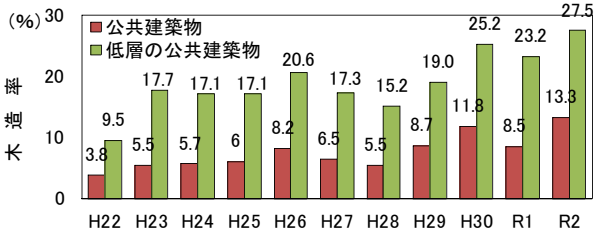
○ 第4回専門部会(令和4年3月22日)
普及啓発や人材育成についての検討。

(8) 県産材需要の確保 - ③住宅分野以外の建築物

- 低層非住宅や中高層建築物は、一般的な工法や仕様が確立されていないことにより、コストがかかり増しになることなどから、木造率が極めて低位。
- 令和3年に広島県公共建築物等木材利用促進方針を改正し、県産材の利用促進に向けた新たな戦略として、県が整備する公共建築物の原則木造化や、協定締結による民間建築物での県産材利用の促進などを展開。
- 令和3年度からは、建築士を対象とした「木造建築セミナー」や建築系の学生を対象とした「木造建築スクール」を開催し、令和4年度からは、建築士からの設計に関する技術的な相談に対する専門家派遣や、施主等からの木造化・木質化に対する相談に対応するための建築事例や制度などの情報の提供を行う相談窓口を新たに設置。

■ 県内公共建築物における木材利用が進展

・平成22年の公共建築物等木材利用促進法、広島県公共建築物等木材利用促進方針を端緒に、県内の公共建築物における木材利用が進展。



公共建築物の木造率

資料：国土交通省「建築着工統計調査」のデータから広島県林業課が試算

■ 低層非住宅や中高層建築物の木造率は極めて低位

・低層の住宅以外の建築物は、一般的な工法や仕様が確立されていないことによりコストがかかり増しになることなどから、木造率が極めて低位。

建築物の階層別床面積と木造化の状況

工法が既に確立	住宅			非住宅		
	床面積	うち木造	木造率	床面積	うち木造	木造率
1～3階建て	114	94	82%	33	4	12%
4～5階建て	1	0	0%	23	0	0%
6階建て以上	23	0	0%	8	0	0%
計	138	94	68%	64	4	6%

資料：国土交通省「令和2年度建築着工統計」より広島県林業課作成

設計者の育成や木質耐火部材の普及等が重要
ゼネコン等が開発した部材・技術を活用する動き

■ 広島県建築物等木材利用促進方針による取組

・法律の対象が公共建築物から建築物一般に拡大されるなどの令和3年10月の法改正を踏まえ、12月に県方針を改正。

(主な改正内容)

- ・県が整備する公共建築物は、原則木造化や木質化を推進
- ・県と企業との協定締結による民間建築物での木材利用の促進
- ・県庁内「木材利用推進会議」での、民間を含めた建築物一般における県産材の利用促進に向けた検討
- ・10月の「木材利用推進月間」での普及啓発活動の重点実施

■ 木造建築セミナー

・木造に関する知識・技術を習得したい建築士や、大学等で木造に関する学習機会の少ない建築系学生を対象に、木造に関する知識・技術を習得できる講座を開催。

《R3実績》木造建築セミナー(建築士向け)受講者33名

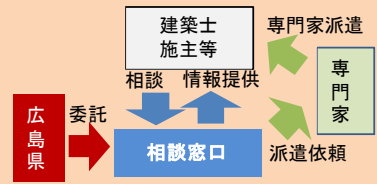
木造建築スクール(学生向け)受講者48名

《R4計画》セミナー40名、スクール50名

■ 相談窓口の設置

・建築士や施主等を対象とし、木造建築物事例や国補助制度などの様々な情報提供や、設計に関する技術的な相談に対して、ひろしま木造建築協議会の会員等を派遣する相談窓口を設置。

〈木造建築に係る相談窓口の仕組み〉



(8) 県産材需要の確保 - ④新用途開発と販路拡大

- 製材用材と同等以上の価格が見込まれる需要先を確保するため、家具など付加価値の高い製品の開発等により、新たな木材利用分野を開拓することが必要。そのため、付加価値の高い県産材需要の創出に向けて、デザイナーとのコラボレーションや産学連携を通じた製品開発を支援。
- 県産材製品の販路拡大を推進するため、首都圏等で開催される展示会での出展機会を確保するとともに、展示会における商談結果のフォローアップを実施。

■ 県産材を利用した新たな製品開発の支援

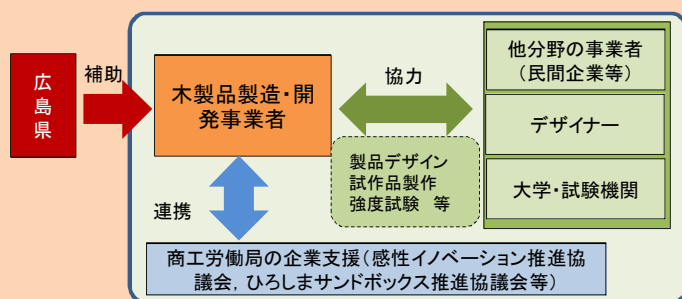
・令和4年度から、付加価値の高い県産材の需要を創出するため、木製品製造事業者等が、デザイナー等との連携により、県産材が使われていなかった分野や、コロナ禍等社会情勢の変化に伴い生まれる、新たなニーズに対応した県産材製品を開発する取組を支援。

(製品開発の流れ)

企画段階を支援



(事業の仕組み)



■ 首都圏での展示商談会

・東京都が主催する、日本各地の地域材による木製品展示商談会「WOODコレクション(モクコレ)」に、県内企業や(一社)広島県木材組合連合会と連携し、令和元年度から県産材製品を出展(※令和3年度はオンライン開催)。

■ 首都圏での県産材に関する情報発信

・木づかい推進月間

(10月)に、都内の県ブランドショップ「TAU」において、県産材製品を販売。



(参考) 県産材製品のウッドデザイン賞への応募

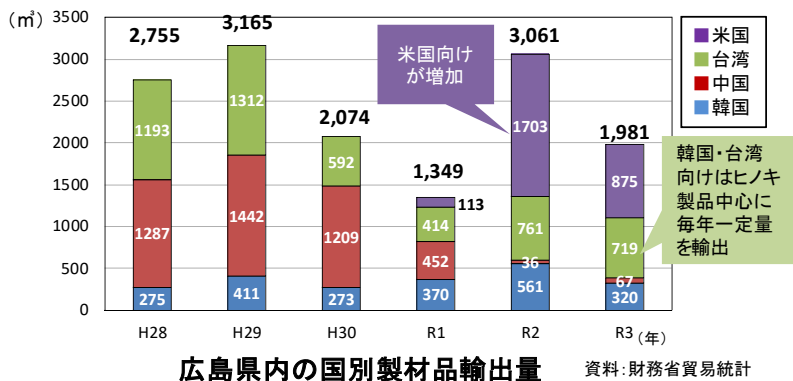
- ・平成27年度に木の良さや価値を再発見させる製品等について、特に優れたものを表彰するウッドデザイン賞が創設。
- ・県内からは、令和3年度までに11点が受賞。



県産材を使用した受賞製品例

(8) 県産材需要の確保 - ⑤木材輸出

- 中国等における木材需要の増加、韓国におけるヒノキに対する人気の高まりなどを背景に、これまで本県でも製品の木材輸出の動きが進展。
- また、米国の住宅フェンス用に使われているベイスギ(ウェスタン・レッド・シダー)の代替材需要として、日本産スギの利用が進んでおり、本県から米国向けの輸出についても急速に拡大。
- 関係機関と連携を図りながら、市場獲得を見込める製品を中心に、木材輸出に取り組もうとする事業者を戦略的に支援。



■知事のトッププロモーションによる販路拡大

・外国人観光客誘致の重点市場である台湾において、平成28年に、知事のトッププロモーションにより、本県の観光や県産品の魅力を紹介。



・県内の15企業が参加し、広島県産の食品や工芸品などを紹介する中、県内製材工場も参加し、県産材製品をPR。



■国の支援制度の活用

・林野庁の補助事業を活用した(一社)日本木材輸出振興協会による海外での出展事業への参加を県内事業者に働きかけ。



・出展事業に参加した企業はヒノキ土台等を製材する際に同時に副産物として製材される板材などを、ヒノキの人気が高い、台湾に内装材、韓国に家具用として輸出。



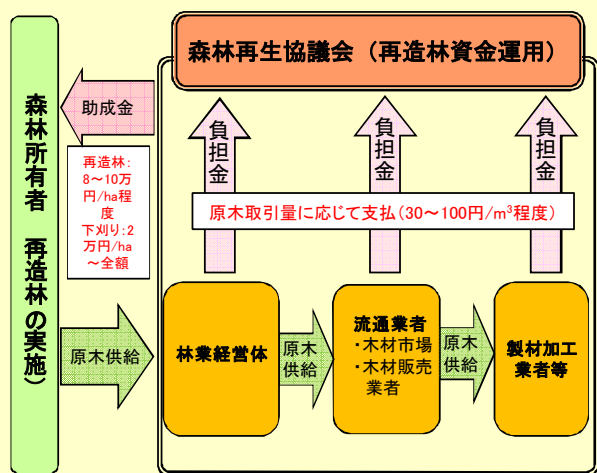
台湾におけるヒノキ材の活用事例



米国向けフェンス材の輸出

事例:「森林再生協議会」による再造林への支援

- 主伐後の再造林実施を確実にするため、県内4地区(西部、北部、東城町、西城町)において、民間の自主的な取組として、「森林再生協議会」による再造林費用への支援を実施。
- 各協議会は、林業経営体・木材流通業者・製材加工業者等が会員となり、原木の取引量に応じて、協議会に一定の負担金(30~100円/m³程度)を支払い。協議会は、伐採箇所の森林所有者に対して、再造林と下刈りにかかる費用の一部を助成(再造林:8~10万円/ha等)。
- 協議会の活動により、令和2年度には、3地区合計で、再造林17ha、下刈り60haの実施を支援。



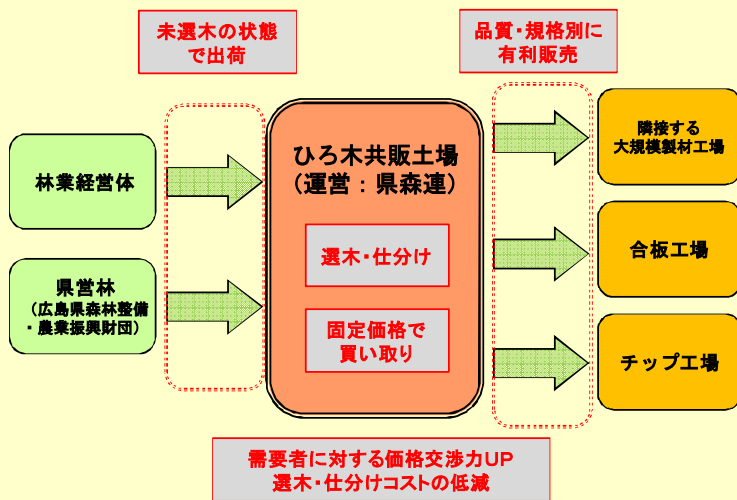
「森林再生協議会」の概念図

名称	広島県西部地区 森林再生協議会	ひろしま北部 森林再生協議会	東城町 森林再生協議会	西城町 森林再生協議会
設立	平成27年	平成28年	平成24年	令和2年
会員数	12 (林業経営体(森林組合4, 森林組合以外3), 流通業者1, 製材加工業者等8) ※各区分で重複あり	8 (林業経営体(森林組合1, 森林組合以外4), 木材販売業者1(※林業経営体の再掲), 製材加工業者3)	7 (林業経営体(森林組合1, 森林組合以外3), 木材販売業者1(※素材生産業者の再掲), 木材加工業者3)	7 (林業経営体(森林組合1, 森林組合以外3, 木材販売業者1(※素材生産業者の再掲), 木材加工業者3)
再造林助成金	8万円/ha以内	10万円/ha	10万円/ha以内	10万円/ha
下刈り助成金	2万円/ha	3万円/ha	全額	3万円/ha
設立年~令和2年度実績	再造林29.7ha 下刈り39.1ha	再造林22.5ha 下刈り55.3ha	再造林49.1ha 下刈り161.0ha	-

広島県における「森林再生協議会」の概要

事例：県森連による素材の固定価格買取

- 広島県森林組合連合会（以下、県森連）では、県内2箇所（三次市、三原市）の共販所において、出荷される素材の委託販売を実施。平成30年度からは、県森連自らが素材を買い取った上で、大規模製材工場等への有利販売に試行的に取り組む。
- 令和元年度には、北広島町に「ひろ木共販土場」を新たに設置して、林業経営体から出荷される未選木の素材を一定期間固定した価格で買い取る取組を開始。
- 販売に当たっては、共販土場に隣接する大規模製材工場を中心に、合板工場、チップ工場など、品質・規格別に、最も有利となる販路を開拓。大量の素材を一括して取り扱うことにより、選木・仕分けコストの低減、価格交渉力の向上が可能となり、森林所有者への還元に貢献。
- 集荷実績は、令和2年度は約6,300m³、令和3年度は約5,300m³の見込み。



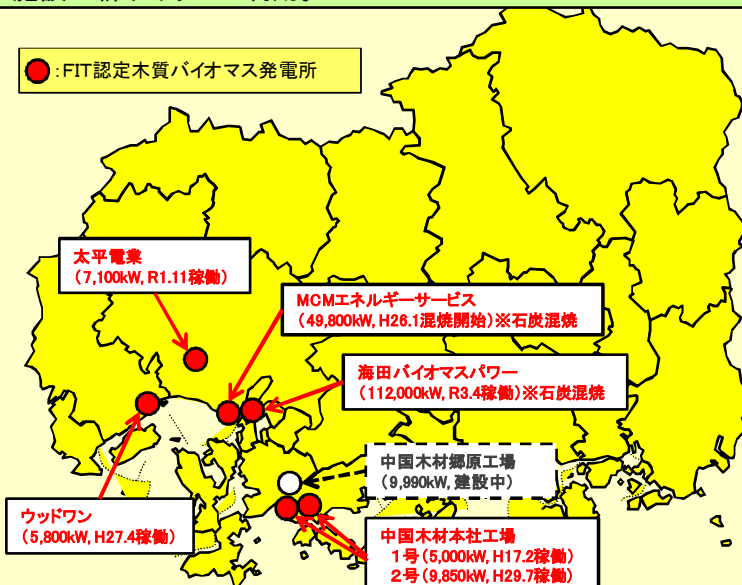
「ひろ木共販土場」による固定価格買取の仕組み



ひろ木共販土場(大規模製材工場に隣接)

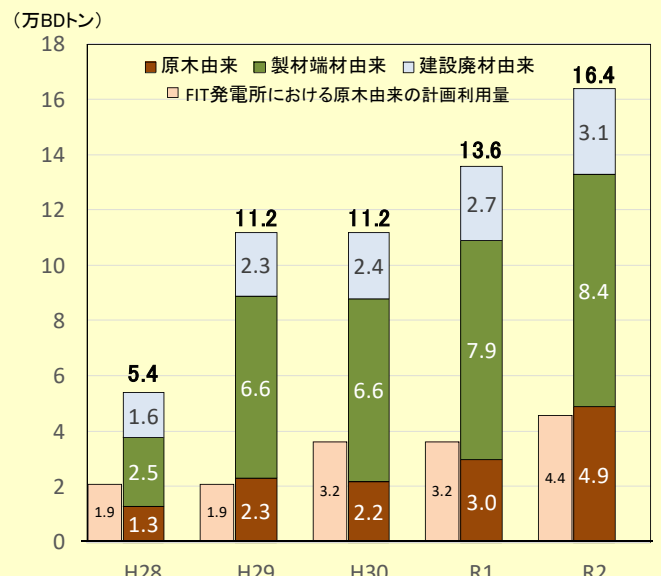
事例：木質バイオマスのエネルギー利用

- 県内では、「再生可能エネルギーの固定価格買取制度(FIT)」による、6箇所の木質バイオマス発電所が稼働（令和3年4月現在）。呉市（郷原町）で新たな木質バイオマス発電所を建設中。
- 令和2年における県内での燃料チップ利用量は県外からの調達分も含め16.4万BDトン。このうち、原木由来は4.9万BDトン、製材工場残材由来は8.4万BDトン、建設資材廃棄物由来は3.1万BDトン。
- 特に、原木由来については、広島市（安佐南区）の木質バイオマス発電所が稼働を開始したことなどから、令和元年の利用量（3.0万BDトン（丸太換算6.6万m³））に対し、令和2年の利用量は4.9万BDトン（丸太換算10.8万m³）に増加。
- 県内には、木質バイオマスを燃料とするボイラーが23基稼働。北広島町では、地域住民が収集した燃料材を薪として、温浴施設の薪ボイラーで利用。



県内のFIT認定木質バイオマス発電所

資料：資源エネルギー庁「再生可能エネルギー発電事業計画認定情報」（令和3年10月31日時点）
広島県林業課調べ



広島県における木材チップのエネルギー利用量

※利用量は県外からの調達分も含む。

資料：林野庁「木質バイオマスエネルギー利用動向調査」、広島県林業課調べ

事例:「広島県庁舎」における県産材備品導入

- 広島県庁舎の耐震化にあわせて、令和2年から令和3年にかけて、**県産材を使用した執務机、ローキャビネット等を約2,000台導入**。職員からは、木の表情とぬくもりが良いと好評。
- 机等の天板に、必要な硬さが確保でき、比較的資源量が豊富な**クリ県産材を集成加工して使用**。
- 執務室入り口には、**厚みの異なるヒノキ県産材(無垢)**を貼り合わせて意匠性を高めた**カウンター**を設置。背後の**スチール製のパーテーション**表面にも厚さ0.23mmの**ヒノキ県産材**を貼り、木質化を実現。



天板にクリ県産材を使用した机



ヒノキ県産材で木質化した受付カウンター

事例:「串戸保育園」における県産材利用

- 木の魅力に徹底的にこだわり、屋内に**無垢フローリング**や**構造材の現し**を採用するとともに、2階の屋外には、**薬剤を使用せずに高温の窒素加圧加熱処理による防腐を施したデッキ**を設置。
- 地元の木材をふんだんに使うとともに、**地元の大工による施工にこだわるため、大規模物件の施工管理を手掛ける建設会社と地元の木造を熟知した工務店が手を組んで、中大規模木造建築を施工**。



全景

【DATA】
所在地/廿日市市串戸
竣工/令和3年3月
構造/木造2階建
延床面積/988㎡
木材使用量/208㎡
(うち県産材179㎡)
主な樹種/県産スギ・ヒノキ



2階屋外デッキ

温かみの感じられる保育室

事例：「創建ホーム東広島本店」における県産材利用

- 県産材による家づくりに取り組む住宅建設会社が、ショールームを併設した社屋を自ら木造で新築。
- 建築物を防火壁で3区画に分割するなどの防耐火設計の工夫により、大規模建築物でありながら、来訪者の目に触れる木材利用を実現。また、大窓を多用し内部の木の造りが外から見えるような設計。
- エントランスのオブジェは、一般的な柱サイズの広島県産ヒノキを用いて大樹を模した樹形のデザイン。



全景



広島県産ヒノキで意匠したエントランス

【DATA】
所在地/東広島市西条土与丸
竣工/令和3年6月
構造/木造3階建
延床面積/2,118㎡
木材使用量/581㎡
(うち県産材64㎡)
主な樹種/県産ヒノキ、ベイマツ



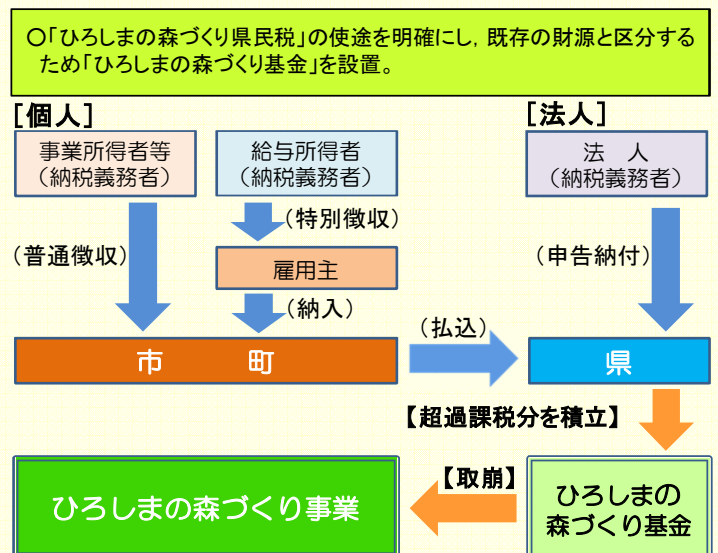
ショールーム

(9) 森林の公益的機能の維持・発揮 - 県民税による森づくり(税の仕組み)

- 広島県では、平成19年度から、「ひろしまの森づくり県民税条例」により、森林を県民の共有の財産として守り育て、次の世代に引き継いでいくため、「ひろしまの森づくり県民税」を導入。
- 納税額は、個人で年額500円、法人で均等割額の5%。税込額は年間8億円超。用途を明確にするため、「ひろしまの森づくり基金」に積み立て、毎年度、必要額を取り崩して施策に充当。
- 平成29年度から実施している第3期について、最終年度となる令和3年度に、これまで取り組んだ成果や課題を抽出し、検証を行った結果、令和4年度以降も「ひろしまの森づくり県民税」を5年間延長し、「ひろしまの森づくり事業」を継続。

目的	森林の有する公益的機能を持続的に発揮させるため、県民や企業の皆様に広く負担をお願いし、県民共有の財産である森林を県民で守り育てる事業を推進。		
課税方式	個人県民税及び法人県民税の均等割の超過課税方式		
納める人	個人	県内に住所がある人等	
	法人	県内に事務所、事業所、寮などを持っている法人	
納める額	個人	年額500円	
	法人	現行の均等割額の5%相当額	
		資本金等の額	税額
50億円超		年額40,000円	年額800,000円
10～50億円		年額27,000円	年額540,000円
1～10億円	年額6,500円	年額130,000円	
1千万～1億円	年額2,500円	年額50,000円	
1千万円以下	年額1,000円	年額20,000円	
課税期間	令和4年度分～令和8年度分		

「ひろしまの森づくり県民税」の概要



基金による実施フロー図

(9) 森林の公益的機能の維持・発揮 – 県民税による森づくり(推進方針)

- 令和4年度から開始する第4期の「ひろしまの森づくり事業」では、地域の暮らしを守る県民参加の森づくりの推進に向け、施策区分を「人工林対策」「里山林対策」「森林資源の利用促進」「県民理解の促進」の4つに設定。
- 人工林対策では、H30豪雨の被害状況を踏まえ、対象森林の傾斜基準を第3期の30度以上から20度以上に見直し、手入れ不足の人工林を集中的に整備。
- 里山林対策では、地域が抱える潜在的な課題を抽出して、住民意見等を反映させた里山林整備が推進される体制を構築するとともに、森林保全活動を行う団体への支援及び新規団体設立の促進。

第4期 ひろしまの森づくり事業の推進方針

目指す姿	施策区分	取組の方針	取組のポイント
森林の有する公益的機能の維持・発揮 (地域の暮らしを守る県民参加の森づくりの推進)	人工林対策	<ul style="list-style-type: none"> ● 手入れ不足の人工林のうち、荒廃が進んだ際に県民生活への影響が大きくなる森林を集中的に整備し、土砂災害防止とともに、森林吸収源対策の推進など、公益的機能の維持・発揮を図る。 	<ul style="list-style-type: none"> ➢ 県民生活への影響が大きい箇所を集中的に整備する方針を継続しつつ、対象箇所の傾斜基準を、30度以上から20度以上に見直す。
	里山林対策	<ul style="list-style-type: none"> ● 環境悪化、土砂崩れの恐れ、鳥獣被害などの地域住民が抱える里山林の課題を解決するための森林整備を行う。 ● 地域住民等で構成された森林保全活動団体が里山林を継続して管理できる体制づくりを目指す。 	<ul style="list-style-type: none"> ➢ 地域が抱える潜在的な課題について、地元と市町の認識の共有化を図るため、地域課題別に住民意見を反映させた里山林の整備方針を作成し、方針に沿った整備を進める。 ➢ 里山の森林保全活動を行う活動団体が無い地域において、既存の地域組織(自治組織や農地管理団体など)の参画を促し、新規団体数を増加させる。
	森林資源の利用促進	<ul style="list-style-type: none"> ● 木造建築物における県産材利用を通じて、森林資源の循環利用を促進させ、森林の適正な管理と森林整備の促進を図る。 ● 県産材を採用した標準仕様書を作成し、製材工場との安定供給協定に基づき県産材製品の供給を受けて木造建築物を建築する取組を推進する。 	<ul style="list-style-type: none"> ➢ 小規模住宅建築会社に対しては、外材から県産材への切り替え事務を代行する取組を支援する。 ➢ 全国展開する住宅建築会社に対しては、県と製材工場が連携して外材からの切り替えを働きかける。
	県民理解の促進	<ul style="list-style-type: none"> ● 県民に対して、森林・林業への関心が高まる機会となる取組を支援する。 ● 税の趣旨、用途や事業の理解促進、森づくり事業に対する理解を得るための広報を市町と連携して実施する。 	<ul style="list-style-type: none"> ➢ 再評価されている野外レクリエーションとしての森林の活用や、新しい技術を活用した取組など、ウイズ・アフターコロナに対応した森林保全活動を展開する。 ➢ 認知度の向上だけでなく、税の用途や事業の内容・成果などへの県民理解を深めるための広報を実施する。

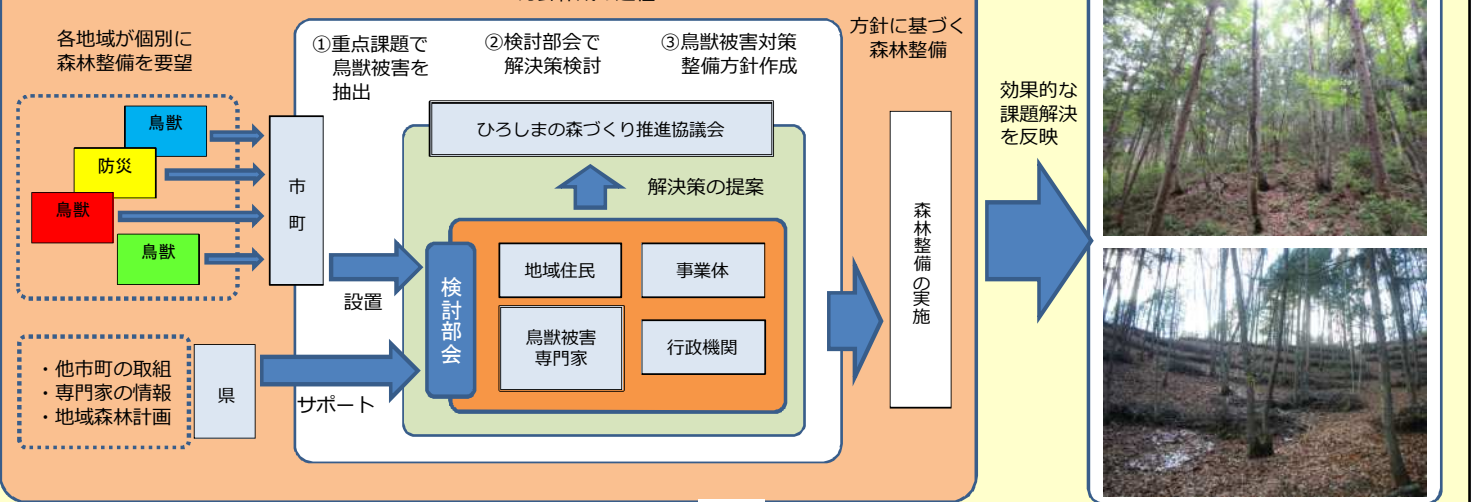
(9) 森林の公益的機能の維持・発揮 – 県民税による森づくり(新たな取組内容)

- 令和4年度からは、これまでの取組に加え、重点的に取り組むべき里山林の課題について、専門家や地域住民の意見に基づく整備方針を作成して計画的な整備を進める「里山林課題解決推進事業」をメニューとして新たに追加。

特認事業[里山林課題解決推進事業]

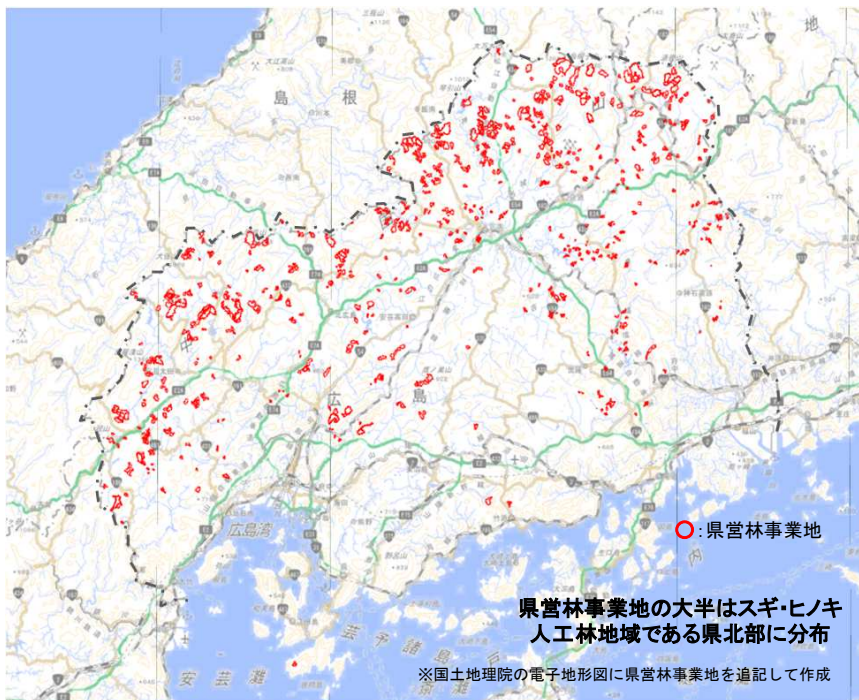
各市町に設置している「ひろしまの森づくり推進協議会」の下に、重点課題の解決策を検討する部会を新たに設置し、専門家や地域住民の意見に基づく整備方針を作成して計画的な整備を進めることで効果的な課題解決の方法を確立させ、それを他の地区に波及することを目指す。

(例) 鳥獣被害対策



(10) 県営林の管理・経営(その1)

- 広島県では、平成26年から(一財)広島県農林振興センターが管理・経営してきた約1.6万haの分収林を引き継いで、既存の県営林約0.6万haと合わせた約2.2万haの県営林を一体的に管理運営。内訳は旧センター林が16,409ha(477事業地)、既存県営林が5,682ha(65事業地)※令和2年度末
- 約2.2万haの県営林のスケールメリットを活かし、森林整備や木材の生産・販売を通じて、公益的機能の維持・発揮や木材の安定供給を推進。
- 現在、平成31年3月に策定した第2期広島県県営林中期管理経営計画(R1~5)(以下「第2期中期計画」という。)に基づき、利用間伐、主伐などの木材生産事業及び保育間伐などの保育事業を実施。



県営林事業地の位置図



利用間伐(列状)



森林作業道の開設

(10) 県営林の管理・経営(その2)

- 第2期中期計画の「事業計画量」は、これまでの施業実績や県営林の森林の現況を踏まえ、必要な施業量(2,790ha)を計画。平成30年7月豪雨災害の影響により、令和元年・令和2年度は計画量を縮小し、路網の復旧が見込まれる令和3年度以降は計画量を増加。
- 第2期中期計画では、木材生産事業と保育事業を併せた経常利益の確保を目指し、事業地・林業経営体確保による安定的な木材生産や、コスト削減、有利販売を一層推進。(成果目標:素材生産量の確保)
- 既存県営林に係る公庫償還金が年々減少するため、経常利益から公庫償還金等を差し引いた純利益は年々増加する。

【第2期中期計画 事業計画量】 (単位:ha)

区分	R1	R2	R3	R4	R5	計
利用間伐	250 (254)	250 (243)	280	280	280	1,340
主伐	90 (55)	90 (59)	90	90	90	450
保育	200 (165)	200 (176)	200	200	200	1,000
合計	540 (474)	540 (478)	570	570	570	2,790

注:上段が計画値,下段()が実績値。
単位未満を四捨五入しているため計算値が一致しない場合がある。

【第2期中期計画 収支計画 経常利益】 (単位:百万円)

区分	R1	R2	R3	R4	R5	計	
木材生産事業	収入	535 (581)	528 (543)	572	573	573	2,780
	支出	473 (512)	464 (482)	506	507	507	2,456
保育事業	収入	23 (27)	22 (26)	22	22	22	112
	支出	74 (67)	74 (61)	77	76	76	377
経常利益 (収入-支出)	11 (29)	12 (26)	12	13	13	60	

注:上段が計画値,下段()が実績値。
単位未満を四捨五入しているため計算値が一致しない場合がある。

↑
木材生産事業と保育事業を併せた経常利益の確保を目指す

【第2期中期計画 木材生産量】 (単位:千m³)

区分	R1	R2	R3	R4	R5	計
利用間伐	19 (27)	19 (33)	21	21	21	101
主伐	27 (23)	27 (21)	27	27	27	133
合計	45 (50)	45 (53)	48	48	48	234

成果目標

注:上段が計画値,下段()が実績値。
単位未満を四捨五入しているため計算値が一致しない場合がある。

【第2期中期計画 収支計画 純利益】 (単位:百万円)

区分	R1	R2	R3	R4	R5	計
純利益	△158 (△136)	△155 (△141)	△152	△131	△120	△716

(10) 県営林の管理・経営(その3)

事例1：県営林における先進技術を活用した取組「ドローンを活用した森林調査」

- 主伐の収穫調査について、令和元年度からドローンにより撮影された空中写真の解析による本数調査を試行的に実施。
- 検証の結果、現地調査本数と比較して、90%以上の精度を確保。
- パイロットの空中写真の撮影技術の向上や、スギ・ヒノキが混在している林分においては樹種が特定しやすい冬季に撮影するなど、引き続き、調査の効率化と精度の向上を図る。



空中写真を撮影するドローン

撮影された空中写真によるスギ・ヒノキの判定

(10) 県営林の管理・経営(その4)

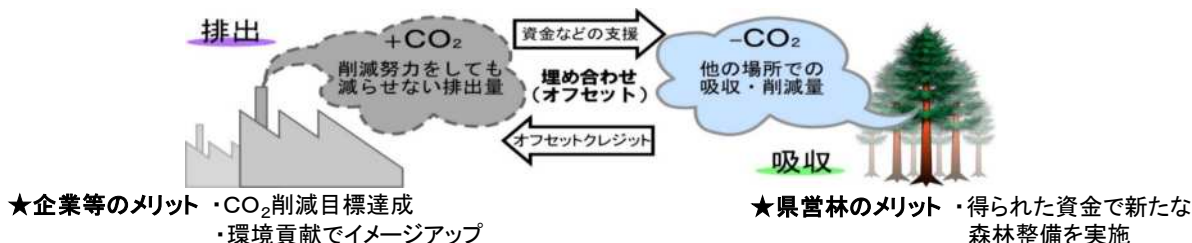
事例2：県営林におけるカーボンオフセット・クレジットの取組

- 県営林では、地球温暖化の原因となるCO₂の森林による吸収の促進、森林整備のための新たな資金源の獲得及び県営林における林業経営モデルの確立と民有林への普及などを目的に、平成22年度からカーボンオフセットの取組を実施。
- これまで、重之尾事業区(北広島町)で実施した保育間伐(44.14ha)により1,557t-CO₂のクレジットを、令和3年度には、今谷山事業区(三次市)で実施した保育間伐(29.24ha)により325t-CO₂のクレジットをそれぞれ取得し、企業等へクレジットを販売(1,238t-CO₂)。

※令和3年度末【主な販売先：マツダ(株)、カルネコ(株)、カーボンフリーコンサルティング(株)、(株)サイエンス、創建ホーム(株)、広島電鉄(株)、山根木材(株)等】

カーボンオフセットとは

- ・企業等の生産活動等で発生するCO₂について、削減努力をしても減らせない部分を別の場所で吸収・削減した量で埋め合わせる(オフセットする)方法。
- ・CO₂の吸収量・削減量を流通可能なクレジットにして、必要な企業等が対価を支払って購入し、オフセットに使う。



クレジットを取得した森林(三次市今谷山)



間伐実施状況



(株)日本旅行の商品 Carbon-Zero

3. 「平成30年7月豪雨災害」からの復旧・復興 - (1) 山地災害の発生状況と復旧(その1)

- 「平成30年7月豪雨災害」により、県内全域にわたり**708箇所**(小規模な崩壊地を除く)で山地災害の発生を確認。
- **県単独事業**により応急工事や治山ダムに異常堆積した流出土砂の取り除きを実施。
- 被災箇所のうち、緊急に整備が必要な箇所では、平成30年度から**災害関連緊急治山事業等(59箇所)**を実施し、**全箇所**で工事完了した。
- 放置すれば、再び人家等に被害が発生するおそれのある箇所では、再度災害を防止するため、令和元年度から**治山激甚災害対策特別緊急事業等**を順次実施(5年間で**176箇所**)。
- 特に被害が著しかった**東広島市の黒瀬、八本松、高屋の3地区**について、国による**民有林直轄治山事業**を実施。

区分	H30年度	H31・R1年度	R2年度	R3年度	R4年度	R5年度
治山関係 復旧事業	二次災害防止	治山施設の緊急点検				
		災害関連緊急治山事業等		(59箇所)		(176箇所)
		治山激甚災害対策特別緊急事業等(～2023)				
		小規模崩壊地復旧事業等(県単独事業)				

○災害関連緊急治山事業による復旧状況



溪間工(広島市)



溪間工(福山市)



山腹工(東広島市)

(1) 山地災害の発生状況と復旧(その2)

(1) 各市町別の実施状況(令和3年12月末日時点)

市町	対応主体	治山事業							市町 緊急事業 箇所
		緊急事業 箇所	激特事業 全体箇所	県					
				R1	R2	R2補正	R3	完了	
広島市		12	13	2	1	3	1	2	-
	①東区	3	2	0	0	0	1	0	-
	②安佐北区	7	7	1	1	3	0	1	-
	③安芸区	2	4	1	0	0	0	1	-
④呉市		6	49	4	6	4	7	6	2
⑤竹原市		8	13	0	3	1	1	1	-
⑥三原市		4	12	1	3	1	1	3	-
⑦尾道市		1	-	-	-	-	-	-	-
⑧福山市		3	15	3	3	2	3	6	-
⑨府中市		2	3	0	1	0	1	1	-
⑩東広島市		13	52	5	5	4	4	6	-
⑫安芸高田市		1	-	-	-	-	-	-	-
⑬江田島市		2	9	0	1	0	2	1	-
⑭府中町		1	1	0	0	0	0	0	-
⑮熊野町		4	7	0	0	0	2	0	2
⑯坂町		1	1	0	0	0	0	0	-
⑰世羅町		1	1	1	0	0	0	1	-
合計		59	176	16	23	15	22	27	4

(1) 山地災害の発生状況と復旧 (その3)

(2) 治山激甚災害対策特別緊急事業による復旧状況



溪間工(福山市)



溪間工(東広島市)



山腹工(呉市)



山腹工(三原市)

(1) 山地災害の発生状況と復旧 《民有林直轄治山事業》

○ 国による民有林直轄治山事業が、東広島市内の西条盆地を取り囲む形で、黒瀬地区、八本松地区、高屋地区の3地区で実施中。


- ・ 平成30年度民有林直轄治山災害関連緊急事業として、13箇所において全箇所工事完了。
- ・ 民有林直轄治山事業については、令和元年度から令和10年度まで全体計画事業費 9,824百万円で実施される予定。
(直轄事業の県の負担割合は1/3, 通常事業における県の負担割合は1/2)



(2) 林道災害の発生状況と復旧

- 「平成30年7月豪雨災害」により、県内の林道全1,921路線のうち、322路線931箇所では被害が発生。被害総額は4,740百万円。大規模な山腹崩壊が多発したことにより、通常の林道災害では発生しないような大規模な路体崩壊が多数発生(15箇所)したことが特徴。
- 被災箇所のうち、148路線312箇所では、林道を管理する市町が事業主体となり、国の補助事業を活用して林道施設災害復旧事業を実施。総事業費は2,760百万円。
- 令和4年3月末時点で、295箇所(95%)の工事が完了しており、残りの17箇所についても令和4年度中に工事完了となる見込み。

区分	H30年度	R元年度	R2年度	R3年度	R4年度
林道施設 災害復旧事業	7月5～8日被災 調査、測量・設計 災害査定	簡易査定実施箇所の再測量・設計 復旧工事	残事業調査		

被災状況			
復旧状況	<p>呉岫々宇線 府中町)</p> 	<p>東城中央線 庄原市)</p> 	<p>經小屋線 廿日市市)</p> 

Ⅱ 市 町 便 覧

1 人口・産業

(1) 市区町, 人口, 一般世帯数

市区町	人口				世帯数			
	令和2年 2020年	平成27年 2015年 (組替)	平成27年～令和2年の増減 (△は減少)		令和2年 2020年	平成27年 2015年 (組替)	平成27年～令和2年の増減 (△は減少)	
			増減数	増減率 (%)			増減数	増減率 (%)
広島県	2,799,702	2,843,990	△44,288	△1.6	1,241,484	1,243,527	△2,043	△0.2
広島市	1,200,754	1,194,034	6,720	0.6	553,993	555,123	△1,130	△0.2
中区	142,699	136,640	6,059	4.4	81,487	81,602	△115	△0.1
東区	119,353	120,155	△802	△0.7	52,980	53,056	△76	△0.1
南区	145,805	142,728	3,077	2.2	72,075	72,206	△131	△0.2
西区	190,232	190,929	△697	△0.4	93,627	93,866	△239	△0.3
安佐南区	247,020	242,512	4,508	1.9	105,924	106,284	△360	△0.3
安佐北区	138,979	145,018	△6,039	△4.2	57,652	57,775	△123	△0.2
安芸区	77,103	79,353	△2,250	△2.8	31,572	31,483	89	0.3
佐伯区	139,563	136,699	2,864	2.1	58,676	58,851	△175	△0.3
呉市	214,592	228,552	△13,960	△6.1	94,580	94,483	97	0.1
竹原市	23,993	26,426	△2,433	△9.2	10,769	10,682	87	0.8
三原市	90,573	96,194	△5,621	△5.8	39,087	39,091	△4	△0.0
尾道市	131,170	138,626	△7,456	△5.4	57,571	57,519	52	0.1
福山市	460,930	464,811	△3,881	△0.8	191,798	193,371	△1,573	△0.8
府中市	37,655	40,069	△2,414	△6.0	14,874	15,030	△156	△1.0
三次市	50,681	53,615	△2,934	△5.5	21,409	21,377	32	0.1
庄原市	33,633	37,000	△3,367	△9.1	13,700	13,794	△94	△0.7
大竹市	26,319	27,865	△1,546	△5.5	11,587	11,591	△4	△0.0
東広島市	196,608	192,907	3,701	1.9	90,943	90,158	785	0.9
廿日市市	114,173	114,906	△733	△0.6	47,642	47,821	△179	△0.4
安芸高田市	26,448	29,488	△3,040	△10.3	11,023	11,060	△37	△0.3
江田島市	21,930	24,339	△2,409	△9.9	10,185	10,141	44	0.4
安芸郡	116,207	116,222	△15	△0.0	49,191	47,917	1,274	2.7
府中町	51,155	51,053	102	0.2	21,673	21,615	58	0.3
海田町	29,636	28,667	969	3.4	12,870	12,891	△21	△0.2
熊野町	22,834	23,755	△921	△3.9	9,420	9,422	△2	△0.0
坂町	12,582	12,747	△165	△1.3	5,228	5,232	△4	△0.1
山県郡	23,503	25,390	△1,887	△7.4	10,265	10,509	△244	△2.3
安芸太田町	5,740	6,472	△732	△11.3	2,588	2,781	△193	△6.9
北広島町	17,763	18,918	△1,155	△6.1	7,677	7,728	△51	△0.7
豊田郡	7,158	7,992	△834	△10.4	3,437	3,898	△461	△11.8
大崎上島町	7,158	7,992	△834	△10.4	3,437	3,898	△461	△11.8
世羅郡	15,125	16,337	△1,212	△7.4	6,085	6,242	△157	△2.5
世羅町	15,125	16,337	△1,212	△7.4	6,085	6,242	△157	△2.5
神石郡	8,250	9,217	△967	△10.5	3,339	3,533	△194	△5.5
神石高原町	8,250	9,217	△967	△10.5	3,339	3,533	△194	△5.5

資料：令和2年国勢調査

(注) 1) 「2015年(平成27年)の人口(組替)」及び「2015年(平成27年)の世帯数(組替)」は、令和2年10月1日現在の市区町村の境域に基づいて組み替えた平成27年の人口及び世帯数を示す。

(2) 産業別就業者数

(単位：人、%)

市区町	総数	第1次産業				第2次産業	第3次産業	産業別割合			
		総数	A農業	B林業	C漁業			第1次	うち林業	第2次	第3次
広島県	1,318,328	35,582	30,994	1,186	3,402	333,144	909,409	2.7	0.1	25.3	69.0
広島市	563,681	4,755	4,105	233	417	118,098	424,052	0.8	0.0	21.0	75.2
中区	66,284	207	67	27	113	9,669	54,053	0.3	0.0	14.6	81.5
東区	56,288	274	250	20	4	10,597	43,857	0.5	0.0	18.8	77.9
南区	69,185	251	120	4	127	14,336	52,815	0.4	0.0	20.7	76.3
西区	91,611	470	356	14	100	17,710	70,784	0.5	0.0	19.3	77.3
安佐南区	114,769	1,220	1,142	66	12	23,648	86,444	1.1	0.1	20.6	75.3
安佐北区	63,399	1,385	1,310	68	7	17,502	42,687	2.2	0.1	27.6	67.3
安芸区	37,220	306	276	5	25	10,552	25,288	0.8	0.0	28.4	67.9
佐伯区	64,925	642	584	29	29	14,084	48,124	1.0	0.0	21.7	74.1
呉市	100,089	2,416	1,592	14	810	27,422	67,611	2.4	0.0	27.4	67.6
竹原市	10,734	522	425	10	87	3,192	6,918	4.9	0.1	29.7	64.4
三原市	42,353	2,238	2,142	52	44	12,606	26,267	5.3	0.1	29.8	62.0
尾道市	61,821	2,972	2,783	44	145	19,607	38,136	4.8	0.1	31.7	61.7
福山市	212,140	3,059	2,833	61	165	64,490	136,438	1.4	0.0	30.4	64.3
府中市	17,636	558	500	57	1	6,632	10,072	3.2	0.3	37.6	57.1
三次市	24,930	2,628	2,509	113	6	5,195	15,816	10.5	0.5	20.8	63.4
庄原市	16,957	3,180	3,002	175	3	3,271	10,058	18.8	1.0	19.3	59.3
大竹市	11,807	295	112	6	177	4,063	7,318	2.5	0.1	34.4	62.0
東広島市	93,624	3,382	3,154	79	149	27,661	58,898	3.6	0.1	29.5	62.9
廿日市市	55,016	1,180	704	48	428	12,733	39,365	2.1	0.1	23.1	71.6
安芸高田市	13,228	1,421	1,361	55	5	3,590	7,339	10.7	0.4	27.1	55.5
江田島市	10,498	1,293	492	4	797	1,931	7,206	12.3	0.0	18.4	68.6
安芸郡	56,094	410	287	13	110	15,874	38,666	0.7	0.0	28.3	68.9
府中町	25,191	71	64	3	4	6,458	17,898	0.3	0.0	25.6	71.0
海田町	14,414	74	55	2	17	4,282	9,867	0.5	0.0	29.7	68.5
熊野町	10,592	164	157	6	1	3,688	6,685	1.5	0.1	34.8	63.1
坂町	5,897	101	11	2	88	1,446	4,216	1.7	0.0	24.5	71.5
山県郡	12,236	1,759	1,643	107	9	3,430	6,757	14.4	0.9	28.0	55.2
安芸太田町	2,658	238	190	47	1	580	1,761	9.0	1.8	21.8	66.3
北広島町	9,578	1,521	1,453	60	8	2,850	4,996	15.9	0.6	29.8	52.2
大崎上島町	3,152	487	448	3	36	725	1,934	15.5	0.1	23.0	61.4
世羅町	7,981	1,970	1,906	53	11	1,639	4,310	24.7	0.7	20.5	54.0
神石高原町	4,351	1,057	996	59	2	985	2,248	24.3	1.4	22.6	51.7

資料：令和2年国勢調査

(注1) 総数には、「分類不能の産業」を含むため、合計値と一致しない場合がある。

(3)令和元年度 産業別市町内総生産【実 額】

(単位:百万円)

市町等名	総生産額 (百万円)								構成比 (%)						対前年度成長率 (%)						
	第一次産業	農 業	林 業	水産業	第二次産業	第三次産業	輸 入 税 -その他	第一次産業	農 業	林 業	水産業	第二次産業	第三次産業	総生産	第一次産業	農 業	林 業	水産業	第二次産業	第三次産業	
県 計	11,969,086	68,717	50,462	6,241	12,015	3,647,375	8,235,599	17,395	0.6	0.4	0.1	0.1	30.5	68.8	2.2	▲ 10.8	▲ 14.1	2.0	▲ 1.5	▲ 4.9	6.1
広 島 市	5,317,099	4,392	2,809	416	1,167	1,070,050	4,217,235	25,422	0.1	0.1	0.0	0.0	20.1	79.3	1.6	▲ 18.4	▲ 10.9	5.9	▲ 36.5	▲ 12.7	6.2
呉 市	1,037,410	5,123	2,188	160	2,776	461,859	566,187	4,241	0.5	0.2	0.0	0.3	44.5	54.6	▲ 9.0	▲ 3.1	▲ 10.4	▲ 5.3	3.7	▲ 16.1	▲ 2.2
竹 原 市	79,685	638	575	55	8	25,401	54,689	▲ 1,043	0.8	0.7	0.1	0.0	31.9	68.6	1.9	▲ 3.8	▲ 3.8	▲ 1.8	▲ 11.1	9.2	0.7
三 原 市	422,409	5,770	3,788	1,963	19	186,014	231,209	▲ 585	1.4	0.9	0.5	0.0	44.0	54.7	7.7	▲ 9.7	▲ 14.5	1.9	▲ 45.7	7.1	9.2
尾 道 市	526,988	4,586	4,287	103	196	205,990	314,927	1,486	0.9	0.8	0.0	0.0	39.1	59.8	2.2	▲ 4.6	▲ 3.9	1.0	▲ 19.3	▲ 6.3	8.8
福 山 市	1,723,147	4,108	3,103	168	837	493,928	1,223,151	1,960	0.2	0.2	0.0	0.0	28.7	71.0	4.5	▲ 23.0	▲ 26.4	1.2	▲ 12.2	▲ 1.5	7.3
府 中 市	162,443	822	731	91	0	87,166	73,826	629	0.5	0.5	0.1	0.0	53.7	45.4	7.5	▲ 15.2	▲ 16.7	1.1	-	8.0	7.9
三 次 市	188,597	5,530	5,107	415	9	52,564	131,482	▲ 979	2.9	2.7	0.2	0.0	27.9	69.7	1.9	▲ 15.7	▲ 16.8	1.5	12.5	▲ 1.2	4.8
庄 原 市	118,131	8,586	7,870	705	11	37,850	73,250	▲ 1,555	7.3	6.7	0.6	0.0	32.0	62.0	3.9	▲ 17.5	▲ 18.9	1.9	10.0	17.9	2.4
大 竹 市	233,699	790	38	40	711	147,007	84,018	1,885	0.3	0.0	0.0	0.3	62.9	36.0	1.8	▲ 31.3	▲ 29.6	0.0	▲ 32.6	▲ 3.8	14.0
東 広 島 市	927,365	4,318	3,757	313	248	463,704	459,703	▲ 360	0.5	0.4	0.0	0.0	50.0	49.6	9.2	▲ 4.0	▲ 3.0	9.8	▲ 27.3	11.2	8.2
廿 日 市 市	376,617	3,162	564	282	2,315	111,087	263,036	▲ 668	0.8	0.1	0.1	0.6	29.5	69.8	3.9	31.4	▲ 8.6	3.3	52.6	▲ 5.6	8.0
安 芸 高 田 市	120,345	3,925	3,647	273	5	57,263	60,550	▲ 1,394	3.3	3.0	0.2	0.0	47.6	50.3	4.8	▲ 13.4	▲ 14.4	1.5	0.0	11.3	2.2
江 田 島 市	60,436	3,533	286	39	3,208	15,820	42,319	▲ 1,236	5.8	0.5	0.1	5.3	26.2	70.0	9.1	▲ 0.4	▲ 51.9	0.0	10.1	43.5	3.3
府 中 町	132,310	3	0	3	0	25,672	108,740	▲ 2,106	0.0	0.0	0.0	0.0	19.4	82.2	10.4	▲ 25.0	▲ 100.0	0.0	-	▲ 0.7	15.1
海 田 町	135,854	241	4	4	233	40,173	97,350	▲ 1,910	0.2	0.0	0.0	0.2	29.6	71.7	14.6	21.7	▲ 60.0	0.0	26.6	37.1	8.7
熊 野 町	47,523	100	86	13	0	20,285	28,821	▲ 1,682	0.2	0.2	0.0	0.0	42.7	60.6	13.9	▲ 30.1	▲ 33.8	0.0	-	29.5	10.1
坂 町	105,376	226	0	5	220	22,051	82,881	218	0.2	0.0	0.0	0.2	20.9	78.7	26.2	▲ 41.0	▲ 100.0	0.0	▲ 41.6	110.6	15.1
安 芸 太 田 町	18,036	442	238	198	5	3,692	14,115	▲ 212	2.5	1.3	1.1	0.0	20.5	78.3	▲ 8.6	▲ 2.2	▲ 5.2	1.0	0.0	3.8	▲ 11.4
北 広 島 町	124,271	3,977	3,598	377	3	78,988	42,402	▲ 1,095	3.2	2.9	0.3	0.0	63.6	34.1	▲ 7.4	▲ 10.3	▲ 11.3	0.8	0.0	▲ 10.9	4.9
大 崎 上 島 町	31,931	911	605	271	35	12,393	18,783	▲ 157	2.9	1.9	0.8	0.1	38.8	58.8	▲ 15.1	2.5	▲ 1.6	5.9	84.2	▲ 12.3	▲ 18.0
世 羅 町	46,083	5,623	5,462	154	7	10,522	30,355	▲ 417	12.2	11.9	0.3	0.0	22.8	65.9	▲ 5.7	▲ 13.7	▲ 13.9	▲ 4.9	16.7	▲ 22.1	2.5
神 石 高 原 町	33,332	1,912	1,717	192	2	17,896	16,572	▲ 3,048	5.7	5.2	0.6	0.0	53.7	49.7	▲ 16.4	▲ 9.3	▲ 10.3	▲ 0.5	0.0	▲ 22.7	▲ 7.4

資料：令和元年度広島県市町民経済計算結果

2 森林・林業

(1) 土地面積（令和4年4月1日現在）

単位：ha 比率：%

区分	市町村	総数	耕地			森林			その他	比率		
			総数	田	畑	総数	国有林	民有林		耕地	森林	
西部農林水産事務所	広島市	90,669	2,541	1,880	661	60,406	4,939	55,467	27,722	2.8	66.6	
	安芸郡	府中町	1,041	7	2	5	434	0	434	600	0.7	41.7
		海田町	1,379	48	16	32	643	119	525	688	3.5	46.7
		熊野町	3,376	202	167	35	2,091	197	1,894	1,083	6.0	61.9
		坂町	1,569	33	5	28	762	47	715	774	2.1	48.6
	大竹市	7,866	123	64	59	5,765	18	5,747	1,978	1.6	73.3	
	廿日市市	48,949	795	622	173	42,046	7,259	34,787	6,108	1.6	85.9	
	安芸高田市	53,771	4,250	3,730	520	42,474	4,244	38,230	7,047	7.9	79.0	
	山県郡	安芸太田町	34,189	557	422	135	30,218	2,104	28,114	3,414	1.6	88.4
		北広島町	64,620	3,664	3,300	364	53,495	1,015	52,480	7,461	5.7	82.8
		計	307,429	12,220	10,208	2,012	238,335	19,941	218,395	56,874	4.0	77.5
	業農事務所	呉市	35,283	2,174	614	1,560	19,621	2,517	17,104	13,488	6.2	55.6
		江田島市	10,072	534	48	486	5,126	76	5,050	4,412	5.3	50.9
		計	45,355	2,708	662	2,046	24,747	2,593	22,155	17,900	6.0	54.6
事業所	竹原市	11,823	544	312	232	8,024	356	7,668	3,255	4.6	67.9	
	東広島市	63,515	7,050	6,320	730	39,604	3,051	36,553	16,861	11.1	62.4	
	豊田郡大崎上島町	4,311	582	37	545	1,464	0	1,464	2,265	13.5	34.0	
	計	79,649	8,176	6,669	1,507	49,092	3,406	45,686	22,381	10.3	61.6	
	事務所計	432,433	23,104	17,539	5,565	312,175	25,940	286,235	97,154	5.3	72.2	
東部農林水産事務所	福山市	51,772	3,510	2,010	1,500	26,098	3,643	22,455	22,164	6.8	50.5	
	府中市	19,575	941	696	245	14,682	1,808	12,874	3,952	4.8	75.0	
	神石郡神石高原町	38,198	1,953	1,240	713	30,642	3,690	26,951	5,603	5.1	80.2	
	計	109,545	6,404	3,946	2,458	71,422	9,141	62,281	31,719	5.8	65.2	
	業尾道事務所	三原市	47,151	4,290	3,600	690	31,441	3,696	27,744	11,420	9.1	66.7
		尾道市	28,511	3,044	764	2,280	14,105	23	14,082	11,362	10.7	49.5
世羅郡世羅町		27,814	3,243	2,720	523	18,895	92	18,803	5,676	11.7	67.9	
	計	103,476	10,577	7,084	3,493	64,440	3,811	60,629	28,459	10.2	62.3	
	事務所計	213,021	16,981	11,030	5,951	135,862	12,952	122,910	60,178	8.0	63.8	
所水北産部農務林	三次市	77,818	5,755	5,070	685	58,713	2,720	55,993	13,350	7.4	75.4	
	庄原市	124,649	6,923	5,990	933	104,924	6,982	97,942	12,802	5.6	84.2	
	計	202,467	12,678	11,060	1,618	163,638	9,703	153,935	26,151	6.3	80.8	
	県計	847,921	52,763	39,629	13,134	611,674	48,595	563,079	183,484	6.2	72.1	

- 資料：1 総数は「令和4年全国都道府県市区町村別面積調（1月1日時点）」（国土地理院）による。
 そのうち、安芸高田市及び三次市の面積は境界の一部が未定のため、参考値を掲載している。
 2 国有林は林野庁及び林野庁以外の所管を合計したもの。
 国有林のうち林野庁所管は「国有林の地域別の森林計画書」（近畿中国森林管理局、令和3年3月31日現在）による。
 国有林のうち林野庁所管以外は「2020年農林業センサス」（農林水産省大臣官房統計部）による。
 3 耕地は「作物統計調査 令和3年産市町村別データ」（農林水産省大臣官房統計部）による。
 4 民有林は、県林業課調べ（令和4年4月1日現在）による。
 5 四捨五入のため、内訳が一致しない場合がある。
 6 市町村の順番は総務省地方公共団体コードを参考にしている。

(2) 所有形態別森林面積(1/4)(令和4年4月1日現在)

単位: ha

市町村	区分	総数	国 有 林				民 有 林													
			総数	林 野 庁			林野以外	総数	公 有 林				私 有 林							
				総数	直 営	官 行			総数	県	市 町 村	財 産 区	総数	慣行共有	公 団	組 合	社 会 社	社 会 社	個 人	
西部農林水産事務所	広島市	中東南区(広島)					818.08	69.93	1.97	67.96		748.15	6.32				29.61	61.39	650.83	
		東区(安芸)					1,588.56	633.94	104.27	529.67		954.62	3.42				21.70	28.54	900.96	
		安芸区	(船越)					118.73	0.14		0.14		118.59	4.62				0.38	1.73	111.86
			(瀬野川)					3,640.72	1,296.09	5.01	1,291.08		2,344.63	143.07				25.30	236.63	1,939.63
			(阿戸)					1,504.57	607.25	0.91	606.34		897.32	22.31				2.59	19.90	852.52
		安佐南区	(矢野)					557.80	329.93	0.32	329.61		227.87	11.02				0.52	7.89	208.44
			(祇園)					366.20	13.10		13.10		353.10	5.29		23.69		3.46	72.87	247.79
			(安古市)					625.81	1.29	0.30	0.99		624.52	3.26				21.45	38.60	561.21
			(佐東)					570.81	110.60	0.01	24.74	85.85	460.21	0.56				10.94	7.80	440.91
		安佐北区	(沼田)					4,588.86	125.40	0.51	124.89		4,463.46	81.88			0.64	7.60	326.01	4,047.33
	(安佐)						7,975.43	601.00	203.30	352.32	45.38	7,374.43	167.37	37.57	18.88	5.83	426.39	6,718.39		
	(可部)						6,017.19	518.51	223.25	85.69	209.57	5,498.68	100.06	150.03	436.90	141.17	880.25	3,790.27		
	(高陽)						2,909.93	460.05	318.50	141.55		2,449.88	141.74		137.93	13.21	318.09	1,838.91		
	(白木)						7,655.42	521.54	468.81	13.44	39.29	7,133.88	172.72		586.53	17.89	739.50	5,617.24		
	(五日市)						3,096.33	378.99	71.27	307.72		2,717.34	235.03		110.90	14.09	302.16	2,055.16		
	小計	60,406.06	4,938.63	4,874.63	4,230.01	644.62	64.00	55,467.43	6,499.79	1,825.94	4,201.01	472.84	48,967.64	1,789.72	302.68	1,523.00	322.27	4,812.88	40,217.09	
	安芸郡	府中町	434.46					434.46	235.69	10.79	224.90		198.77	0.07			9.65	36.39	152.66	
		海田町	643.49	118.72	118.72	66.14	52.58	126.04	0.34	125.70		398.73	12.72				1.81	4.58	379.62	
		熊野町	2,090.71	197.01	197.01	197.01		1,893.70	101.83	0.43	101.40		1,791.87	82.27			0.32	15.91	1,693.37	
		坂町	762.27	46.93	46.93	46.93		715.34	354.78		354.78		360.56	64.43				5.46	290.67	
廿日市市	大竹市	5,764.72	18.00				5,746.72	1,854.53	15.47	89.82	1,749.24	3,892.19	966.47	39.87	0.22	26.13	508.19	2,351.31		
	(廿日市)						2,835.32	1,542.50	19.06	1,523.44		1,292.82	43.81			46.53	249.79	952.69		
	(大野)						5,712.89	3,236.21	6.32	2,924.86	305.03	2,476.68	74.00			41.77	245.42	2,115.49		
	(佐伯)						15,914.21	4,374.34	742.41	3,631.93		11,539.87	47.99	1,171.93	131.81	20.59	1,356.06	8,811.49		
	(吉和)						10,325.04	1,904.64	1,322.36	582.28		8,420.40	1,048.82	45.25	98.68	10.05	765.28	6,452.32		
	(宮島)																			
安芸高田市	小計	42,474.41	4,243.98	4,243.98	4,126.83	117.15	38,230.43	2,580.15	1,467.61	869.91	242.63	35,650.28	1,231.68	587.49	753.05	96.95	1,018.70	31,962.41		
	(吉田)						5,894.55	473.25	263.96	115.70	93.59	5,421.30	452.79	63.06	492.23	19.05	117.67	4,276.50		
	(八千代)						3,834.31	539.86	216.06	323.80		3,294.45	21.77	9.94	0.04	10.75	135.37	3,116.58		
	(美土里)						8,592.15	275.81	184.41	89.16	2.24	8,316.34	62.06	44.21	42.73	17.73	155.76	7,993.85		
	(高宮)						8,741.28	765.62	540.62	153.70	71.30	7,975.66	37.00	107.61	33.17	6.45	152.41	7,639.02		
	(甲田)						5,107.32	106.20	60.45	45.75		5,001.12	274.17		7.08	26.77	374.45	4,318.65		
山県郡	安芸太田町						7,759.90	356.03	185.45	170.58		7,403.87	327.52	59.89	22.83	39.45	242.55	6,711.63		
	(加計)						4,801.91	2,623.70	230.39	2,393.31		2,178.21	233.06			8.94	177.03	1,759.18		
	(筒賀)						15,552.45	3,061.48	1,956.81	1,064.53	40.14	12,490.97	701.94	461.84	394.54	34.65	2,725.43	8,172.57		
	(戸河内)						28,114.26	6,041.21	2,372.65	3,628.42	40.14	22,073.05	1,262.52	521.73	417.37	83.04	3,145.01	16,643.38		
	小計	30,217.81	2,103.55	2,103.55	2,103.55		21,895.90	4,666.20	2,298.17	2,368.03		17,229.70	5.97	1,032.54	1,044.28	42.70	3,113.28	11,990.93		
	(大朝)						7,377.31	912.31	439.65	472.66		6,465.00	95.37	73.58	82.78	20.00	363.62	5,829.65		
北広島町	(千代田)						13,384.10	862.22	528.29	184.89	149.04	12,521.88	220.66	222.95	137.11	22.66	902.09	11,016.41		
	(豊平)						9,822.75	750.36	637.18	113.18		9,072.39	45.83	204.76	89.97	19.58	569.34	8,142.91		
	小計	53,494.99	1,014.93	1,013.93	576.47	437.46	1.00	52,480.06	7,191.09	3,903.29	3,138.76	149.04	45,288.97	367.83	1,533.83	1,354.14	104.94	4,948.33	36,979.90	
計		238,335.19	19,940.56	19,314.56	18,062.75	1,251.81	626.00	218,394.63	36,042.80	11,686.67	21,397.21	2,958.92	182,351.83	6,992.33	4,202.78	4,278.27	764.05	17,112.00	149,002.40	

(2) 所有形態別森林面積 (2/4)

単位: ha

市町村	区分	総数	国 有 林				民 有 林														
			総数	林 野 庁			林野 以外	総数	公 有 林				私 有 林								
				総数	直 営	官 行			総数	県	市 町 村	財 産 区	総数	慣行共有	公 団	組 合	社 会 社	社 会 社	個 人		
西部農林水産事務所	農林事業所	呉市	(呉)					6,243.88	834.83	4.74	813.54	16.55	5,409.05	251.46		38.13	18.80	449.41	4,651.25		
			(音戸)					790.07	14.75	0.01	14.42	0.32	775.32	9.92			5.29	2.60	757.51		
			(倉橋)					3,301.34	537.96	37.90	54.77	445.29	2,763.38	497.96			5.75	47.43	2,212.24		
			(下蒲刈)					395.08	33.84	2.71	31.13		361.24	0.07			2.35	52.31	306.51		
			(蒲刈)					942.05	26.29	15.87	10.42		915.76	2.87			3.25	44.62	865.02		
			(安浦)					3,488.15	593.22	3.18	590.04		2,894.93	319.7		23.64	43.27	147.57	2,360.75		
			(川尻)					1,034.25	263.35	5.75	257.60		770.90	264.37		1.14	0.82	43.09	461.48		
			(豊浜)					534.14	20.93	0.40	20.53		513.21	0.02			1.12	0.39	511.68		
		(豊)					375.21	32.99	0.22	32.77		342.22	0.11			0.06	0.46	341.59			
		小計	19,620.99	2,516.82	2,357.82	2,357.82	159.00	17,104.17	2,358.16	70.78	1,825.22	462.16	14,746.01	1,346.48		62.91	80.71	787.88	12,468.03		
		江田島市	(江田島)					1,312.44	191.36	1.34	190.02		1,121.08	0.04			1.45	3.74	1,115.85		
			(能美)					607.18	4.65	0.23	4.42		602.53	5.67			0.39	9.26	587.21		
			(沖美)					1,867.62	911.94	0.80	911.14		955.68	0.01			0.48	119.16	836.03		
			(大柿)					1,263.20	166.64	2.58	164.06		1,096.56	0.10			3.29	95.53	997.64		
	小計	5,126.44	76.00			76.00	5,050.44	1,274.59	4.95	1,269.64		3,775.85	5.82			5.61	227.69	3,536.73			
	事業所計		24,747.43	2,592.82	2,357.82	2,357.82	235.00	22,154.61	3,632.75	75.73	3,094.86	462.16	18,521.86	1,352.30		62.91	86.32	1,015.57	16,004.76		
	東広島農林事業所	竹原市		8,055.75	387.73	374.73	342.86	31.87	13.00	7,668.02	1,175.75	120.11	1,055.64		6,492.27	156.18		1.10	46.28	162.20	6,126.51
			(西条)							3,930.46	449.65	9.15	48.13	392.37	3,480.81	303.65	115.32	222.84	42.68	261.88	2,534.44
		(八本松)							2,606.56	827.50	2.35	14.77	810.38	1,779.06	8.77	132.08	1.21	17.02	189.37	1,430.61	
		(志和)							3,451.56	207.54	87.36	6.92	113.26	3,244.02	87.51		5.54	14.25	84.82	3,051.90	
(高屋)								4,084.32	356.96	0.49	4.78	351.69	3,727.36	42.78		22.81	20.98	58.95	3,581.84		
(黒瀬)								2,748.25	200.70	0.37	69.64	130.69	2,547.55	236.95		37.16	640.15	6.95	148.38	1,477.96	
(福富)								4,393.15	448.61	88.18	25.41	335.02	3,944.54	23.16	15.64	2.33	5.92	198.80	3,698.69		
(豊栄)								5,238.57	114.81	24.94	89.87		5,123.76	29.36		8.84	21.13	15.16	74.72	4,974.55	
(河内)								5,576.54	633.99	144.28	371.49	118.22	4,942.55	56.33		4.68	26.89	114.64	4,740.01		
(安芸津)								4,523.84	1,616.98	0.29	1,616.69		2,906.86	10.95		18.64	0.30	13.62	109.53	2,753.82	
小計		39,674.07	3,120.82	2,850.82	2,780.53	70.29	270.00	36,553.25	4,856.74	357.41	2,247.70	2,251.63	31,696.51	799.46	327.68	920.99	163.47	1,241.09	28,243.82		
豊田郡		大崎上島町	(大崎)		587.88					587.88	19.81	0.12	19.69		568.07	8.80			6.95	12.14	540.18
			(東野)		502.82					502.82	10.15	2.71	7.44		492.67				13.97	57.96	420.74
			(木江)		373.53					373.53	25.98	0.65	25.33		347.55				0.66	8.33	338.56
			小計	1,464.23						1,464.23	55.94	3.48	52.46		1,408.29	8.80			21.58	78.43	1,299.48
事業所計		49,194.05	3,608.55	3,225.55	3,123.39	102.16	283.00	45,685.50	6,088.43	481.00	3,355.80	2,251.63	39,597.07	964.44	327.68	922.09	231.33	1,481.72	35,669.81		
事務所計		312,276.67	26,041.93	24,897.93	23,543.96	1,353.97	1,144.00	286,234.74	45,763.98	12,243.40	27,847.87	5,672.71	240,470.76	9,309.07	4,530.46	5,263.27	1,081.70	19,609.29	200,676.97		

(2) 所有形態別森林面積 (3/4)

単位: ha

市町村	区分	総数	国 有 林				総数	民 有 林											
			総数	林 野 庁				林野以外	公 有 林				私 有 林						
				総数	直 営	官 行			総数	県	市 町 村	財 産 区	総数	慣行共有	公 団	組 合	社 会 社	社 会 社	個 人
東部農林水産事務所	福山市	(福山)					7,068.19	303.69	11.87	263.38	28.44	6,764.50	1,580.51		8.42	312.35	542.93	4,320.29	
		(内海)					732.88	88.54	0.35	88.19		644.34	114.17			5.25	8.61	516.31	
		(沼隈)					1,742.72	55.25	1.18	54.07		1,687.47	323.94	13.49	64.94	108.19	67.01	1,109.90	
		(神辺)					2,565.43	253.99	0.41	10.34	243.24	2,311.44	341.09	47.36	321.85	124.85	70.33	1,405.96	
		(加茂)					4,267.35	156.97	20.84	4.47	131.66	4,110.38	259.41	16.37		109.99	142.40	3,582.21	
		(芦田)					1,499.33	3.87	2.26	1.61		1,495.46	436.94		0.05	70.81	9.37	978.29	
		(駅家)					1,913.79	260.33	20.50	7.75	232.08	1,653.46	183.58			56.81	24.27	1,388.80	
		(新市)					2,665.52	77.26	27.57	17.27	32.42	2,588.26	486.76	20.84	97.19	45.75	87.63	1,850.09	
	小計	26,097.83	3,642.62	3,638.62	3,638.62	4.00	22,455.21	1,199.90	84.98	447.08	667.84	21,255.31	3,726.40	98.06	492.45	834.00	952.55	15,151.85	
	府中市	(府中)					4,839.67	244.04	21.27	50.65	172.12	4,595.63	542.85	84.91	213.83	145.12	85.55	3,523.37	
		(協和)					2,133.15	85.14	84.50	0.64		2,048.01	144.26	9.90	28.58	47.94	175.10	1,642.23	
		(上下)					5,901.55	291.39	134.00	157.39		5,610.16	45.88	112.70	1.09	140.85	21.32	5,288.32	
		小計	14,682.41	1,808.04	1,808.04	1,784.58	23.46	12,874.37	620.57	239.77	208.68	172.12	12,253.80	732.99	207.51	243.50	333.91	281.97	10,453.92
	神石郡	神石高原町	(油木)				6,998.44	438.94	208.50	176.13	54.31	6,559.50	46.34	45.41	16.89	98.83	67.55	6,284.48	
			(神石)				7,568.97	191.35	78.76	112.59		7,377.62	41.98	83.35	0.01	153.44	35.45	7,063.39	
			(豊松)				3,866.84	224.88	93.26	131.62		3,641.96	3.38	6.92	0.05	41.81	21.58	3,568.22	
			(三和)				8,517.03	215.68	57.67	84.96	73.05	8,301.35	49.02	182.09	103.95	150.58	210.47	7,605.24	
			小計	30,641.67	3,690.39	3,690.39	3,683.48	6.91	26,951.28	1,070.85	438.19	505.30	127.36	25,880.43	140.72	317.77	120.90	444.66	335.05
	計	71,421.91	9,141.05	9,137.05	9,106.68	30.37	62,280.86	2,891.32	762.94	1,161.06	967.32	59,389.64	4,600.11	623.34	856.85	1,612.57	1,569.57	50,127.10	
	尾道農林事業所	三原市	(三原)				11,643.15	733.90	1.57	241.69	490.64	10,909.25	1,736.22	7.59	144.53	220.07	392.02	8,408.82	
			(大和)				8,389.39	75.58	2.74	72.84		8,313.81	68.83	66.43	0.47	28.49	338.47	7,811.12	
(本郷)						4,006.58	1,032.50	135.27	58.91	838.32	2,974.08	59.88		189.41	47.87	111.18	2,565.74		
(久井)						3,705.31	106.35	39.16	67.19		3,598.96	21.36	52.64	2.05	42.35	157.85	3,322.71		
小計			31,440.51	3,696.08	3,684.08	3,684.08	12.00	27,744.43	1,948.33	178.74	440.63	1,328.96	25,796.10	1,886.29	126.66	336.46	338.78	999.52	22,108.39
尾道市		(尾道)					5,222.45	112.48	44.29	68.19		5,109.97	552.88	77.90	67.32	120.50	352.84	3,938.53	
		(因島)					1,251.96	97.64	4.05	93.59		1,154.32	0.09		24.19	34.02	16.84	1,079.18	
		(瀬戸田)					1,215.78	37.29	0.58	36.71		1,178.49	5.89		19.14	10.18	1,143.28		
		(御調)					6,160.75	272.35	153.95	118.40		5,888.40	76.75	16.35	7.49	32.67	79.78	5,675.36	
		(向島)					230.70	2.42	0.97	1.45		228.28	23.38			8.28	4.20	192.42	
小計		14,104.68	23.04	19.04	19.04	4.00	14,081.64	522.18	203.84	318.34		13,559.46	658.99	94.25	99.00	214.61	463.84	12,028.77	
世羅郡		世羅町	(甲山)				7,387.77	168.74	136.24	32.50		7,219.03	33.41	112.63	14.67	84.96	502.47	6,470.89	
			(世羅)				7,012.57	240.10	110.62	125.07	4.41	6,772.47	20.35	13.63	0.40	84.71	175.50	6,477.88	
			(世羅西)				4,402.43	55.09	19.20	35.89		4,347.34	2.62	50.81	0.86	8.13	60.20	4,224.72	
			小計	18,894.91	92.14	89.14	89.14	3.00	18,802.77	463.93	266.06	193.46	4.41	18,338.84	56.38	177.07	15.93	177.80	738.17
事業所計		64,440.10	3,811.26	3,792.26	3,703.12	89.14	19.00	60,628.84	2,934.44	648.64	952.43	1,333.37	57,694.40	2,601.66	397.98	451.39	731.19	2,201.53	51,310.65
事務所計		136,862.01	12,962.31	12,929.31	12,809.80	119.51	23.00	122,909.70	5,825.76	1,411.58	2,113.49	2,300.69	117,083.94	7,201.77	1,021.32	1,308.24	2,343.76	3,771.10	101,437.75

(2) 所有形態別森林面積 (4/4)

単位: ha

区分 市町村		総数	国 有 林				民 有 林												
			総数	林 野 庁			林野 以外	総数	公 有 林				私 有 林						
				総数	直 営	官 行			総数	県	市 町 村	財 産 区	総数	慣行共有	公 団	組 合	神社・寺	会 社	個 人
北部農林水産事務所	三次市	(三次)					16,156.00	847.71	476.40	370.31	1.00	15,308.29	78.44	268.61	53.50	42.12	604.34	14,261.28	
		(君田)					5,833.16	930.83	462.50	468.33		4,902.33	43.56	428.37	1.18	1.46	509.37	3,918.39	
		(布野)					7,086.88	1,153.56	826.54	327.02		5,933.32	48.77	835.22	271.41	3.15	908.44	3,866.33	
		(作木)					7,624.18	1,570.11	1,177.15	392.96		6,054.07	80.83	701.20	129.77	7.71	328.33	4,806.23	
		(吉倉)					6,527.25	292.41	225.07	67.34		6,234.84	113.20	36.97	18.32	197.25	34.67	5,834.43	
		(三良坂)					2,731.75	168.44	72.25	16.81	79.38	2,563.31	23.41	37.92	1.27	27.65	43.77	2,429.29	
		(三和)					5,141.77	135.62	1.58	134.04		5,006.15	27.93	117.16	1.13	10.45	52.32	4,797.16	
	(甲奴)					4,892.19	273.82	103.56	169.76	0.50	4,618.37	14.00	68.41	4.94	41.03	48.30	4,441.69		
	小計	58,713.45	2,720.27	2,720.27	2,375.41	344.86	55,993.18	5,372.50	3,345.05	1,946.57	80.88	50,620.68	430.14	2,493.86	481.52	330.82	2,529.54	44,354.80	
	庄原市	(庄原)					16,996.93	743.34	637.53	101.76	4.05	16,253.59	198.83	547.12	1.56	168.39	2,161.17	13,176.52	
		(総領)					5,338.52	479.27	248.73	230.54		4,859.25	16.90	110.09	9.99	39.11	46.39	4,636.77	
		(西城)					19,483.49	2,968.85	2,690.55	277.70	0.60	16,514.64	1,847.55	4,674.15	29.08	82.08	581.00	9,300.78	
		(東城)					25,035.38	2,010.46	1,664.88	345.58		23,024.92	1,086.21	1,944.73	139.21	256.54	2,017.66	17,580.57	
		(口和)					8,925.99	1,289.93	1,183.28	106.65		7,636.06	79.02	452.68	29.25	41.62	548.16	6,485.33	
		(高野)					11,123.25	750.63	539.02	211.61		10,372.62	1,141.81	987.49	184.55	35.68	935.52	7,087.57	
		(比和)					11,038.20	3,206.69	2,097.89	1,108.80		7,831.51	442.29	372.48	139.28	78.14	725.71	6,073.61	
	小計	104,924.14	6,982.38	6,751.38	5,838.12	913.26	97,941.76	11,449.17	9,061.88	2,382.64	4.65	86,492.59	4,812.61	9,088.74	532.92	701.56	7,015.61	64,341.15	
事務所計		163,637.59	9,702.65	9,471.65	8,213.53	1,258.12	231.00	163,934.94	16,821.67	12,406.93	4,329.21	85.53	137,113.27	5,242.75	11,582.60	1,014.44	1,032.38	9,545.15	108,695.95
県 計		611,776.27	48,696.89	47,298.89	44,567.29	1,398.00	563,079.38	68,411.41	26,061.91	34,290.57	8,068.93	494,667.97	21,763.59	17,134.38	7,685.95	4,457.84	32,925.54	410,810.67	

- 1 国有林のうち林野庁所管は「国有林の地域別森林計画書」(近畿中国森林管理局, 令和4年4月1日現在)による。
- 2 国有林のうち林野庁所管以外は「2020年農林業センサス」(農林水産省大臣官房統計部)による。
- 3 民有林は, 県林業課調べ(令和4年4月1日現在)による。

(3) 所有形態別森林蓄積 (1/4) (令和4年4月1日現在)

単位: m³

市町村	区分	総数	国有林 林野庁 所管	民有林														
				総数	公有林				私有林			林						
					総数	県	市町村	財産区	総数	慣行共有	公団	組合	神社・寺	会社	個人			
西部 農林 水産 事務所	広島市	中東南区		97,223						86,119	638				2,777	9,240	73,464	
		東区	(広島)		11,104	312	10,792									2,777	9,240	73,464
		安芸区	(安芸)		213,098	93,889	17,132	76,757			119,209	408				2,593	3,127	113,081
			(船越)		13,401	16		16			13,385	470				51	223	12,641
			(瀬野川)		435,687	159,235	442	158,793			276,452	16,433			3,187	28,053	228,779	
			(阿戸)		195,561	83,823	86	83,737			111,738	2,183			289	3,773	105,493	
			(矢野)		62,765	37,169	34	37,135			25,596	1,080			53	938	23,525	
			(祇園)		51,759	1,370		1,370			50,389	921		2,810	314	7,859	921	38,485
		安佐南区	(安古市)		95,346	132	43	89			95,214	492			3,421	5,739	85,562	
			(佐東)		92,299	20,324	1	5,191	15,132	71,975	99				1,071	1,149	69,656	
			(沼田)		827,493	22,061	83	21,978			805,432	17,944			1,429	48,021	737,856	
		安佐北区	(安佐)		1,643,138	122,384	45,006	65,433	11,945	1,520,754	38,127	8,235	3,853	1,077	82,594	1,386,868		
	(可部)			1,082,587	100,218	50,145	13,876	36,197	982,369	17,719	39,092	81,085	25,378	181,680	637,415			
	(高陽)			511,857	95,954	73,914	22,040		415,903	23,320		28,273	2,016	58,806	303,488			
	(白木)			1,298,918	95,988	86,128	2,402	7,458	1,202,930	29,926		101,857	2,749	120,200	948,198			
	佐伯区	(五日市)		427,647	72,324	16,566	55,758		355,323	35,196			16,300	2,245	33,211	268,371		
		(湯来)		3,625,282	234,968	124,198	84,516	26,254	3,390,314	144,823	36,099	47,671	1,431	314,510	2,845,780			
	小計			11,794,290	1,120,229	10,674,061	1,150,959	414,090	639,883	96,986	9,523,102	329,779	83,426	282,031	50,081	899,123	7,878,662	
	安芸郡	府中町		39,483		39,483	19,976	580	19,396		19,507	8			899	3,733	14,867	
		海田町		68,136	9,069	59,067	14,196	40	14,156		44,871	1,279			179	352	43,061	
		熊野町		246,956	21,116	225,840	13,759	46	13,713		212,081	8,635			30	1,851	201,565	
		坂町		79,617	6,772	72,845	34,847		34,847		37,998	6,692				589	30,717	
	大竹市			719,133		719,133	220,120	2,736	13,794	203,590	499,013	131,316	6,947	26	3,285	66,352	291,087	
	廿日市市	(廿日市)				380,804	201,395	1,786	199,609		179,409	8,298			6,188	39,639	125,284	
		(大野)				686,610	394,571	755	356,095	37,721	292,039	9,997			5,668	30,998	245,376	
		(佐伯)				4,057,834	1,101,206	239,980	861,226		2,956,628	11,337	326,890	33,448	4,302	354,792	2,225,859	
		(吉和)				2,533,422	499,285	366,560	132,725		2,034,137	212,078	15,130	26,054	2,789	210,782	1,567,304	
(宮島)																		
小計			8,842,715	1,184,045	7,658,670	2,196,457	609,081	1,549,655	37,721	5,462,213	241,710	342,020	59,502	18,947	636,211	4,163,823		
安芸高田市	(吉田)				1,069,611	87,724	52,324	21,704	13,696	981,887	81,082	6,897	89,068	3,975	18,614	782,251		
	(八千代)				693,236	97,393	36,040	61,353		595,843	3,973	520		2,066	19,616	569,668		
	(美土里)				1,492,880	60,108	40,345	19,451	312	1,432,772	10,277	8,841	10,010	3,519	27,483	1,372,642		
	(高宮)				1,464,537	166,296	121,957	31,880	12,459	1,298,241	6,427	19,981	5,733	1,034	24,238	1,240,828		
	(甲田)				888,475	21,939	13,194	8,745		866,536	48,653		1,353	5,123	57,474	753,933		
	(向原)				1,067,233	80,199	43,495	25,234	11,470	987,034	56,496	75,167	32,726	2,839	8,130	811,676		
小計			7,636,390	960,418	6,675,972	513,659	307,355	168,367	37,937	6,162,313	206,908	111,406	138,890	18,556	155,555	5,530,998		
山県郡	安芸太田町	(加計)			2,044,829	108,746	53,173	55,573		1,936,083	80,525	18,213	7,115	8,291	69,569	1,752,370		
		(簡賀)			1,417,176	761,993	69,978	692,015		655,183	71,975			2,635	57,013	523,560		
		(戸河内)			3,754,767	826,246	566,906	245,810	13,530	2,928,521	155,047	126,075	77,371	8,354	591,386	1,970,288		
		小計		7,734,096	517,324	7,216,772	1,696,985	690,057	993,398	13,530	5,519,787	307,547	144,288	84,486	19,280	717,968	4,246,218	
	北広島町	(芸北)				4,723,280	1,117,785	613,423	504,362		3,605,495	1,056	275,792	206,283	10,838	643,221	2,468,305	
		(大朝)				1,768,746	275,757	140,697	135,060		1,492,989	18,802	10,161	19,561	4,730	86,409	1,353,326	
		(千代田)				3,195,762	245,441	156,232	46,304	42,905	2,950,321	44,796	49,892	43,695	5,884	221,453	2,584,601	
		(豊平)				2,340,755	214,023	178,537	35,486		2,126,732	11,689	35,903	28,096	4,751	133,480	1,912,813	
		小計		12,257,845	229,302	12,028,543	1,853,006	1,088,889	721,212	42,905	10,175,537	76,343	371,748	297,635	26,203	1,084,563	8,319,045	
		計			49,418,661	4,048,275	45,370,386	7,713,964	3,112,874	4,168,421	432,669	37,656,422	1,310,217	1,059,835	862,570	137,460	3,566,297	30,720,043

(3) 所有形態別森林蓄積 (2/4)

単位：m³

市町村		区分	総数	国有林 林野庁 所管	民有林												
					総数	公有林				私有林							
						総数	県	市町村	財産区	総数	慣行共有	公団	組合	神社・寺	会社	個人	
西部農林水産事務所	農林事業所	呉市	(呉)		642,953	85,478	497	83,563	1,418	557,475	24,927		2,977	1,888	48,786	478,897	
			(音戸)		84,708	1,325	1	1,293	31	83,383	908			620	255	81,600	
			(倉橋)		285,596	41,372	5,172	4,867	31,333	244,224	41,794			484	4,051	197,895	
			(下蒲刈)		45,223	3,335	270	3,065		41,888	8			223	3,472	38,185	
			(蒲刈)		91,888	2,272	1,350	922		89,616	324			343	2,686	86,263	
			(安浦)		379,537	62,290	332	61,958		317,247	35,268		4,518	5,485	17,315	254,661	
			(川尻)		106,640	27,616	616	27,000		79,024	25,889		118	78	4,352	48,587	
			(豊浜)		57,141	1,575	46	1,529		55,566	2			131	38	55,395	
			(豊)		40,626	3,472	21	3,451		37,154	10			7	53	37,084	
		小計	2,192,577	458,265	1,734,312	228,735	8,305	187,648	32,782	1,505,577	129,130		7,613	9,259	81,008	1,278,567	
	江田島市	(江田島)		115,159	15,815	130	15,685		99,344	5			130	358	98,851		
		(能美)		58,596	303	18	285		58,293	532			33	459	57,269		
		(沖美)		158,178	72,901	78	72,823		85,277	1			43	8,118	77,115		
		(大柿)		108,163	13,496	241	13,255		94,667				384	5,429	88,854		
	小計	440,096		440,096	102,515	467	102,048		337,581	538			590	14,364	322,089		
	計			2,632,673	458,265	2,174,408	331,250	8,772	289,696	32,782	1,843,158	129,668		7,613	9,849	95,372	1,600,656
	東広島農林事業所	竹原市		926,686	44,481	882,205	149,959	17,103	132,856		732,246	14,727		173	5,232	16,805	695,309
		東広島市	(西条)		402,452	50,352	1,018	3,840	45,494	352,100	30,900	7,934	18,746	5,032	24,790	264,698	
			(八本松)		309,715	84,136	316	1,790	82,030	225,579	1,224	8,710	172	2,411	25,185	187,877	
			(志和)		576,919	41,877	19,069	1,205	21,603	535,042	11,433		695	2,094	13,453	507,367	
(高屋)				626,145	54,900	98	483	54,319	571,245	5,533		2,845	3,218	7,742	551,907		
(黒瀬)				312,328	24,109	36	8,402	15,671	288,219	19,777	2,090	72,182	830	15,626	177,714		
(福富)				742,386	76,185	16,821	3,532	55,832	666,201	3,996	1,043	382	980	35,698	624,102		
(豊栄)				967,269	19,946	3,490	16,456		947,323	5,754	1,139	3,297	2,984	12,231	921,918		
(河内)				926,113	107,037	23,735	63,934	19,368	819,076	9,348		878	3,850	17,389	787,611		
(安芸津)				505,952	188,695	22	188,673		317,257	1,211	1,138	33	1,667	10,484	302,724		
小計		5,843,934	474,655	5,369,279	647,237	64,605	288,315	294,317	4,722,042	89,176	22,054	99,230	23,066	162,598	4,325,918		
豊田郡		大崎上島町	(大崎)		61,463	2,306	12	2,294		59,157	1,103			799	772	56,483	
			(東野)		54,117	901		637		53,216				1,485	5,676	46,055	
			(木江)		37,048	2,675	52	2,623		34,373				62	930	33,381	
			小計	152,628		152,628	5,882	328	5,554		146,746	1,103		2,346	7,378	135,919	
計			6,923,248	519,136	6,404,112	803,078	82,036	426,725	294,317	5,601,034	105,006	22,054	99,403	30,644	186,781	5,157,146	
事務所計			58,974,582	5,025,676	53,948,906	8,848,292	3,203,682	4,884,842	759,768	45,100,614	1,544,891	1,081,889	969,586	177,953	3,848,450	37,477,845	

(3) 所有形態別森林蓄積 (3/4)

単位：m³

区分 市町村		総数	国有林 林野庁 所管	民有林												
				総数	公有林				私有林							
					総数	県	市町村	財産区	総数	慣行共有	公団	組合	神社・寺	会社	個人	
東部 農林水産 事務所	福山市	(福山)		865,356	35,506	1,342	31,023	3,141	829,850	195,615		888	36,667	64,745	531,935	
		(内海)		76,007	8,638	39	8,599		67,369	11,890			349	886	54,244	
		(沼隈)		205,659	6,182	79	6,103		199,477	39,147	1,131	8,013	12,081	7,268	131,837	
		(神辺)		300,451	27,537	33	972	26,532	272,914	39,185	4,849	36,168	14,326	8,606	169,780	
		(加茂)		586,326	23,042	3,212	513	19,317	563,284	36,407	1,601		15,039	14,670	495,567	
		(芦田)		155,015	350	176	174		154,665	44,338			7,642	704	101,981	
		(駅家)		248,290	35,161	2,697	838	31,626	213,129	22,374			6,996	2,978	180,781	
		(新市)		399,189	11,304	4,304	2,741	4,259	387,885	73,861	983	11,705	5,713	12,099	283,524	
	小計	3,649,814	813,521	2,836,293	147,720	11,882	50,963	84,875	2,688,573	462,817	8,564	56,774	98,813	111,956	1,949,649	
	府中市	(府中)		771,015	40,119	4,219	6,903	28,997	730,896	90,332	14,682	36,116	24,364	10,746	554,656	
		(協和)		398,137	18,780	18,700	80		379,357	28,471	685	5,519	9,266	32,953	302,463	
		(上下)		1,033,213	57,718	28,605	29,113		975,495	6,280	17,952	207	26,234	3,809	921,013	
		小計	2,618,422	416,057	2,202,365	116,617	51,524	36,096	28,997	2,085,748	125,083	33,319	41,842	59,864	47,508	1,778,132
	神石郡 神石高原町	(油木)		1,136,922	85,711	45,145	31,900	8,666	1,051,211	7,042	4,049	2,246	19,574	12,135	1,006,165	
		(神石)		1,695,838	55,984	22,799	33,185		1,639,854	9,599	16,518		35,395	3,551	1,574,791	
		(豊松)		626,544	11,090	22,877	28,213		575,454	428		663	7,547	2,424	564,392	
		(三和)		1,507,760	46,412	13,815	16,711	15,886	1,461,348	9,745	12,734	15,697	29,857	35,304	1,358,011	
		小計	5,794,406	827,342	4,967,064	239,197	104,636	110,009	24,552	4,727,867	26,814	33,964	17,943	92,373	53,414	4,503,359
	計		12,062,642	2,066,920	10,005,722	503,534	168,042	197,068	138,424	9,602,188	614,714	75,847	116,559	251,050	212,878	8,231,140
	尾道農林事業所	三原市	(三原)		1,688,316	116,310	252	37,730	78,328	1,572,006	241,393	524	20,382	30,139	56,928	1,222,640
(大和)				1,550,628	12,856	491	12,365		1,537,772	12,621	2,020	101	5,037	65,286	1,452,707	
(本郷)				553,823	125,970	23,451	10,079	92,440	427,853	8,065		28,426	8,668	16,036	366,658	
(久井)				592,448	18,041	6,384	11,657		574,407	3,663	3,606	152	6,584	23,519	536,883	
小計			4,975,377	590,162	4,385,215	273,177	30,578	71,831	170,768	4,112,038	265,742	6,150	49,061	50,428	161,769	3,578,888
尾道市		(尾道)		593,697	12,670	5,108	7,562		581,027	61,045	5,172	7,606	12,547	40,266	454,391	
		(因島)		109,242	8,725	170	8,555		100,517	16		1,448	2,804	1,276	94,973	
		(瀬戸田)		134,774	4,243	60	4,183		130,531	188			2,133	1,075	127,135	
		(御調)		870,501	48,455	29,832	18,623		822,046	10,931	740	835	4,810	10,378	794,352	
		(向島)		20,391	212	84	128		20,179	1,108			718	422	17,931	
小計		1,730,765	2,160	1,728,605	74,305	35,254	39,051		1,654,300	73,288	5,912	9,889	23,012	53,417	1,488,782	
世羅郡 世羅町		(甲山)		1,211,469	33,489	28,155	5,334		1,177,980	5,568	11,884	2,702	14,331	84,185	1,059,310	
		(世羅)		1,273,061	46,105	20,718	24,388	999	1,226,956	3,902	1,384	88	15,475	27,969	1,178,138	
		(世羅西)		803,405	9,799	3,840	5,959		793,606	459	4,868	174	1,666	10,184	776,255	
		小計	3,300,801	12,866	3,287,935	89,393	52,713	35,681	999	3,198,542	9,929	18,136	2,964	31,472	122,338	3,013,703
計		10,006,943	605,188	9,401,755	436,875	118,545	146,563	171,767	8,964,880	348,959	30,198	61,914	104,912	337,524	8,081,373	
事務所計		22,069,585	2,662,108	19,407,477	940,409	286,587	343,631	310,191	18,467,068	963,673	106,045	178,473	355,962	550,402	16,312,513	

(3) 所有形態別森林蓄積 (4/4)

単位：m³

区分 市町村		総数	国有林 林野庁 所管	民有林												
				総数	公有林				私有林							
					総数	県	市町村	財産区	総数	慣行共有	公団	組合	神社・寺	会社	個人	
北部農林 水産事務所	三次市	(三次)		2,606,875	157,159	82,420	74,595	144	2,449,716	10,787	39,937	10,240	6,655	80,898	2,301,199	
		(君田)		1,317,646	274,898	139,522	135,376		1,042,748	9,622	103,857	321	312	138,105	790,531	
		(布野)		1,670,711	294,638	199,012	95,626		1,376,073	7,475	239,608	77,541	1,065	266,889	783,495	
		(作木)		1,604,508	443,072	329,567	113,505		1,161,436	13,630	179,014	20,512	1,967	65,714	880,599	
		(吉舎)		1,026,021	58,985	44,169	14,816		967,036	18,982	5,328	2,343	29,880	5,100	905,403	
		(三良坂)		433,544	37,247	16,270	2,662	18,315	396,297	3,358	3,070	258	3,957	3,532	382,122	
		(三和)		896,818	19,498	162	19,336		877,320	4,948	9,090	181	2,255	8,855	851,991	
		(甲奴)		874,378	53,748	21,250	32,399	99	820,630	2,185	5,255	1,005	7,732	8,014	796,439	
	小計	11,093,423	662,922	10,430,501	1,339,245	832,372	488,315	18,558	9,091,256	70,987	585,159	112,401	53,823	577,107	7,691,779	
	庄原市	(庄原)		2,540,801	139,792	127,740	11,208	844	2,401,009	22,774	74,395	186	26,019	337,116	1,940,519	
		(総領)		1,345,609	147,141	77,569	69,572		1,198,468	3,223	26,417	3,655	8,465	13,471	1,143,237	
		(西城)		4,954,963	783,393	702,344	80,800	249	4,171,570	378,342	1,390,718	6,313	19,978	153,043	2,223,176	
		(東城)		5,723,876	541,190	441,980	99,210		5,182,686	187,611	582,756	26,979	63,166	492,586	3,829,588	
		(口和)		1,940,567	385,685	354,460	31,225		1,554,882	13,396	85,741	7,988	8,567	176,161	1,263,029	
		(高野)		2,222,976	202,976	147,538	55,438		2,020,000	178,474	281,882	32,174	7,594	166,935	1,352,941	
	(比和)		2,451,820	808,802	584,083	224,719		1,643,018	85,861	77,015	34,480	17,055	204,424	1,224,183		
	小計	22,818,834	1,638,222	21,180,612	3,008,979	2,435,714	572,172	1,093	18,171,633	869,681	2,518,924	111,775	150,844	1,543,736	12,976,673	
	事務所計		33,912,257	2,301,144	31,611,113	4,348,224	3,268,086	1,060,487	19,651	27,262,889	940,668	3,104,083	224,176	204,667	2,120,843	20,668,452
	県計		114,956,424	9,988,928	104,967,496	14,136,925	6,758,355	6,288,960	1,089,610	90,830,571	3,449,232	4,292,017	1,372,235	738,582	6,519,695	74,468,810

- 1 国有林林野庁所管分は「国有林の地域別の森林計画書」（近畿中国森林管理局，令和4年4月1日現在）による。
- 2 民有林は，県林業課調べ（令和4年4月1日現在）による。
- 3 市町村の順番は総務省地方公共団体コードを参照にしている。

(4) 民有林林種別面積(1/4) (令和4年4月1日現在)

単位: ha

区 分 市 町 村		人工林									天然林						竹林	未立木地 [※]	更新困難地		
		総数	総数	針葉樹					広葉樹	総数	針葉樹					広葉樹					
				総数	スギ	ヒノキ	マツ	その他			総数	スギ	ヒノキ	マツ	その他						
西部農林水産事務所	広島市	中東南西区 (広島)	818.08	78.40	67.80	7.66	21.92	38.22		10.60	710.57	148.59			148.59		561.98	17.23	11.88		
		東区 (安芸)	1,588.56	439.77	437.98	54.85	211.65	171.32	0.16	1.79	1,130.32	635.35			635.32	0.03	494.97	6.50	9.90	2.07	
		安芸区	(船越)	118.73	5.59	5.59	3.87	1.47	0.25			106.28	38.96			38.96		67.32	5.19	1.67	
			(瀬野川)	3,640.72	959.38	931.91	160.39	203.56	567.96		27.47	2,613.15	610.55			610.50	0.05	2,002.60	25.63	41.72	0.84
			(阿戸)	1,504.57	465.90	445.33	114.60	242.77	87.96		20.57	1,021.40	388.12			388.12		633.28	7.59	9.16	0.52
			(矢野)	557.80	93.75	93.75	0.73	3.67	89.35			454.82	95.08			95.08		359.74	4.21	1.82	3.20
		安佐南区	(祇園)	366.20	22.75	21.88	9.00	11.81	1.07		0.87	305.59	176.59			176.59		129.00	15.33	22.53	
			(安古市)	625.81	70.00	69.56	11.03	57.57	0.96		0.44	546.36	362.57			362.57		183.79	4.84	4.61	
			(佐東)	570.81	86.87	82.64	34.75	43.96	3.93		4.23	481.05	242.22			242.22		238.83	1.96	0.16	0.77
		安佐北区	(沼田)	4,588.86	1,632.87	1,615.32	614.20	854.54	146.26	0.32	17.55	2,907.09	2,300.92			2,261.73	39.19	606.17	11.82	35.62	1.46
	(安佐)		7,975.43	4,042.15	4,023.37	1,612.69	2,154.23	254.72	1.73	18.78	3,831.73	1,691.87			1,689.76	2.11	2,139.86	34.50	65.23	1.82	
	(可部)		6,017.19	1,946.23	1,940.30	539.45	1,317.76	83.09		5.93	3,988.41	1,893.62			1,893.62		2,094.79	15.00	66.40	1.15	
	(高陽)		2,909.93	775.79	764.44	183.73	391.51	189.14	0.06	11.35	2,115.88	1,172.06			1,172.06		943.82	7.84	10.12	0.30	
	佐伯区	(白木)	7,655.42	2,076.23	1,977.64	724.72	935.18	317.74		98.59	5,469.19	2,287.29	0.22		2,286.83	0.24	3,181.90	30.88	75.26	3.86	
		(五日市)	3,096.33	769.90	765.80	359.59	324.66	81.55		4.10	2,249.07	642.05			642.05		1,607.02	29.16	44.96	3.24	
		(湯来)	13,432.99	7,251.65	7,225.10	4,573.07	1,761.72	889.99	0.32	26.55	6,102.31	1,773.41			1,765.98	7.43	4,328.90	13.35	50.66	15.02	
		小計	55,467.43	20,717.23	20,468.41	9,004.33	8,537.98	2,923.51	2.59	248.82	34,033.22	14,459.25	0.22		14,409.98	49.05	19,573.97	231.03	451.70	34.25	
	安芸郡	府中町	434.46	110.50	37.17	0.42	16.13	20.62		73.33	320.13	33.81			33.81		286.32	0.50	0.88	2.45	
		海田町	524.77	32.17	32.08	12.82	11.84	7.42		0.09	470.64	103.34			103.34		367.30	17.52	2.92	1.52	
		熊野町	1,893.70	79.83	79.53	18.48	38.36	22.69		0.30	1,780.54	694.91			694.91		1,085.63	3.24	24.64	5.45	
		坂町	715.34	136.88	105.92	0.31	0.82	104.79		30.96	571.01	323.82			323.82		247.19	2.78	1.70	2.97	
	大竹市	5,746.72	1,236.23	1,100.66	83.70	310.66	706.30		135.57	4,340.03	2,210.17			2,210.17		2,129.86	36.47	85.30	48.69		
廿日市市	(廿日市)	2,835.32	657.33	650.17	333.85	239.98	76.34		7.16	2,124.14	611.38			602.11	9.27	1,512.76	33.84	19.33	0.68		
	(大野)	5,712.89	1,806.96	1,760.70	47.09	139.85	1,573.76		46.26	3,815.10	2,451.43			2,451.43		1,363.67	4.82	45.15	40.86		
	(佐伯)	15,914.21	8,148.65	8,085.89	2,541.12	2,745.60	2,789.28	9.89	62.76	7,601.08	3,965.23	0.15		3,964.84	0.24	3,635.85	7.14	147.65	9.69		
	(吉和)	10,325.04	4,406.54	4,351.01	3,128.08	885.46	284.64	52.83	55.53	5,787.28	983.22	507.21		474.45	1.56	4,804.06	0.43	128.02	2.77		
	(宮島)																				
	小計	34,787.46	15,019.48	14,847.77	6,050.14	4,010.89	4,724.02	62.72	171.71	19,327.60	8,011.26	507.36		7,492.83	11.07	11,316.34	46.23	340.15	54.00		
安芸高田市	(吉田)	5,894.55	1,412.63	1,347.89	95.89	838.90	413.00	0.10	64.74	4,445.88	3,642.70			3,641.73	0.97	803.18	4.47	30.35	1.22		
	(八千代)	3,834.31	1,466.89	1,424.61	163.82	1,148.67	112.12		42.28	2,323.59	1,249.88			1,249.88		1,073.71	5.17	37.89	0.77		
	(美土里)	8,592.15	2,602.45	2,543.91	381.13	1,719.94	442.79	0.05	58.54	5,944.75	2,968.31			2,967.38	0.93	2,976.44	7.82	36.82	0.31		
	(高宮)	8,741.28	2,229.03	2,114.84	138.68	1,516.55	459.61		114.19	6,406.58	3,406.42			3,405.71	0.71	3,000.16	19.61	85.76	0.30		
	(甲田)	5,107.32	926.12	888.33	42.51	425.87	419.71	0.24	37.79	4,086.71	3,016.75			3,016.75		1,069.96	3.30	89.85	1.34		
	(向原)	6,060.82	1,832.55	1,771.06	230.26	1,336.15	204.65		61.49	4,086.76	2,660.67			2,655.53	5.14	1,426.09	9.19	129.02	3.30		
	小計	38,230.43	10,469.67	10,090.64	1,052.29	6,986.08	2,051.88	0.39	379.03	27,294.27	16,944.73			16,936.98	7.75	10,349.54	49.56	409.69	7.24		
山県郡	安芸太田町	(加計)	7,759.90	3,942.98	3,925.41	2,136.02	1,709.73	79.28	0.38	17.57	3,771.53	570.02			569.98	0.04	3,201.51	8.24	31.35	5.80	
		(筒賀)	4,801.91	3,367.40	3,299.64	1,810.21	1,299.74	187.21	2.48	67.76	1,388.08	397.49	1.41		334.80	61.28	990.59	1.35	34.44	10.64	
		(戸河内)	15,552.45	6,682.12	6,624.16	3,492.74	2,775.28	339.09	17.05	57.96	8,692.15	1,558.09	68.21		1,488.41	1.47	7,134.06	3.45	166.68	8.05	
		小計	28,114.26	13,992.50	13,849.21	7,438.97	5,784.75	605.58	19.91	143.29	13,851.76	2,525.60	69.62		2,393.19	62.79	11,326.16	13.04	232.47	24.49	
	北広島町	(芸北)	21,895.90	8,822.19	8,650.63	1,384.11	6,510.84	672.90	82.78	171.56	12,532.87	2,319.47	16.29		2,297.07	6.11	10,213.40	1.87	504.91	34.06	
		(大朝)	7,377.31	3,365.53	3,339.95	838.65	1,997.81	501.45	2.04	25.58	3,966.34	1,642.65	0.02		1,642.48	0.15	2,323.69	5.32	40.05	0.07	
		(千代田)	13,384.10	3,954.85	3,933.30	795.01	2,564.02	557.00	17.27	21.55	9,181.20	6,140.67			6,140.09	0.58	3,040.53	19.39	225.87	2.79	
		(豊平)	9,822.75	3,831.18	3,791.94	1,239.16	2,364.89	179.65	8.24	39.24	5,796.86	2,821.60			2,821.42	0.18	2,975.26	8.42	185.05	1.24	
	小計	52,480.06	19,973.75	19,715.82	4,256.93	13,437.56	1,911.00	110.33	257.93	31,477.27	12,924.39	16.31		12,901.06	7.02	18,552.88	35.00	955.88	38.16		
	計	218,394.63	81,768.24	80,327.21	27,918.39	39,135.07	13,077.81	195.94	1,441.03	133,466.47	58,231.28	593.51		57,500.09	137.68	75,235.19	435.37	2,505.33	219.22		

(4) 民有林林種別面積 (2/4)

区分 市町村		総数	人工林							天然林						竹林	未立木地	更新困難地			
			総数	針葉樹					広葉樹	総数	針葉樹								広葉樹		
				総数	スギ	ヒノキ	マツ	その他			総数	スギ	ヒノキ	マツ	その他						
西部農林水産事務所	農林事業所	呉市	(呉)	6,243.88	531.31	445.59	95.53	164.53	185.53		85.72	5,445.96	1,964.48			1,964.48		3,481.48	103.47	114.95	48.19
			(音戸)	790.07	5.13	3.74	0.20	1.92	1.62		1.39	748.03	274.38			274.38		473.65	30.93	5.43	0.55
			(倉橋)	3,301.34	117.26	54.75	0.47	19.59	34.69		62.51	3,010.76	1,099.39			1,099.39		1,911.37	69.54	59.69	44.09
			(下蒲刈)	395.08	14.10	6.27	3.67	1.59	1.01		7.83	352.87	196.63			196.63		156.24	1.78	21.90	4.43
			(蒲刈)	942.05	15.16	15.08	11.82	1.19	2.07		0.08	785.75	229.51			229.51		556.24	83.17	55.15	2.82
			(安浦)	3,488.15	427.46	325.94	24.67	114.89	186.38		101.52	3,001.42	1,426.23			1,426.23		1,575.19	20.53	38.29	0.45
			(川尻)	1,034.25	254.06	182.03	0.59	55.37	126.07		72.03	756.36	330.79			330.79		425.57	10.33	4.98	8.52
			(豊浜)	534.14	51.57	27.38	3.69	5.59	18.10		24.19	478.97	13.86			13.86		465.11	1.45	2.15	
			(豊)	375.21	18.70	11.43	3.87	7.28	0.28		7.27	355.78	5.53			5.53		350.25	0.45	0.28	
	小計	17,104.17	1,434.75	1,072.21	144.51	371.95	555.75		362.54	14,935.90	5,540.80			5,540.80		9,395.10	321.65	302.82	109.05		
	江田島市	(江田島)	1,312.44	535.42	234.07	0.92	4.14	228.49	0.52	301.35	743.13	299.87			299.87		443.26	11.48	9.55	12.86	
		(能美)	607.18	6.60	6.60	0.35	0.90	5.35		551.11	178.63			178.63		372.48	44.18	5.29			
		(沖美)	1,867.62	127.13	85.30	10.74	25.77	48.52	0.27	41.83	1,487.53	506.01			506.01		981.52	123.96	92.32	36.68	
		(大柿)	1,263.20	36.61	36.61	0.19	0.20	36.22			1,036.61	762.84			762.84		273.77	19.84	146.05	24.09	
		小計	5,050.44	705.76	362.58	12.20	31.01	318.58	0.79	343.18	3,818.38	1,747.35			1,747.35		2,071.03	199.46	253.21	73.63	
	事業所計			22,164.61	2,140.61	1,434.79	156.71	402.96	874.33	0.79	705.72	18,754.28	7,288.15		7,288.15		11,466.13	521.11	556.03	182.68	
	東広島農林事業所	竹原市	(竹原市)	7,668.02	1,104.07	918.30	97.56	293.29	527.45		185.77	6,037.87	2,962.14			2,962.14		3,075.73	317.56	194.30	14.22
			(西条)	3,930.46	615.23	541.71	12.16	255.34	274.21		73.52	3,216.93	1,580.61			1,580.61		1,636.32	40.74	57.26	0.30
			(八本松)	2,606.56	614.93	590.52	19.37	209.01	362.14		24.41	1,953.78	1,380.27			1,380.27		573.51	12.97	21.12	3.76
(志和)			3,451.56	471.55	459.02	53.73	284.99	120.30		12.53	2,933.50	1,965.57			1,965.57		967.93	9.81	36.34	0.36	
(高屋)			4,084.32	403.73	386.95	42.62	197.39	146.94		16.78	3,579.79	2,806.29			2,806.29		773.50	51.07	49.73		
(黒瀬)			2,748.25	274.80	250.07	13.37	95.81	140.89		24.73	2,394.93	1,883.21			1,883.21		511.72	19.98	58.53	0.01	
(福富)			4,393.15	718.24	696.20	51.77	395.30	249.13		22.04	3,643.87	2,991.38			2,991.38	0.23	652.49	13.88	16.75	0.41	
(豊栄)			5,238.57	666.57	615.95	34.38	452.94	128.63		50.62	4,523.38	4,238.94			4,238.94		284.44	8.22	40.34	0.06	
(河内)			5,576.54	673.40	653.86	116.61	281.99	255.26		19.54	4,820.48	2,885.64			2,885.64	0.09	1,934.84	30.26	51.91	0.49	
(安芸津)			4,523.84	1,132.22	998.32	19.21	230.65	748.26	0.20	133.90	3,329.90	1,404.11			1,403.81	0.30	1,925.79	25.47	35.58	0.67	
小計		36,553.25	5,570.67	5,192.60	363.22	2,403.42	2,425.76	0.20	378.07	30,396.56	21,136.02			21,136.02	0.62	9,260.54	212.40	367.56	6.06		
豊田郡		大崎上島町	(大崎)	587.88	54.02	53.33	12.86	31.68	8.79		0.69	513.00	109.51			109.51		403.49	12.03	8.83	
			(東野)	502.82	22.53	16.12	3.86	4.87	7.39		6.41	462.77	69.97			69.97		392.80	5.43	12.04	0.05
			(木江)	373.53	26.83	23.47	4.14	10.18	9.15		3.36	324.89	70.84			70.84		254.05	0.85	20.34	0.62
			小計	1,464.23	103.38	92.92	20.86	46.73	25.33		10.46	1,300.66	250.32			250.32		1,050.34	18.31	41.21	0.67
事業所計			45,685.50	6,778.12	6,203.82	481.64	2,743.44	2,978.54	0.20	574.30	37,735.09	24,348.48		24,347.86	0.62	13,386.61	548.27	603.07	20.95		
事務所計			286,234.74	90,686.87	87,965.82	28,556.74	42,281.47	16,930.68	196.93	2,721.05	189,955.84	89,867.91	593.51	89,136.10	138.30	100,087.93	1,504.75	3,664.43	422.85		

(4) 民有林林種別面積 (3/4)

区分 市町村		総数	人工林							天然林						竹林	未立木地	更新困難地			
			総数	針葉樹					広葉樹	総数	針葉樹								広葉樹		
				総数	スギ	ヒノキ	マツ	その他			総数	スギ	ヒノキ	マツ	その他						
東部農林水産事務所	福山市	(福山)	7,068.19	590.64	519.74	17.81	243.44	258.49		70.90	6,289.30	2,806.64			2,806.49	0.15	3,482.66	60.99	116.04	11.22	
		(内海)	732.88	39.55	23.52	0.20	8.44	14.88		16.03	674.80	386.65			386.65		288.15	6.68	11.70	0.15	
		(沼隈)	1,742.72	191.44	172.64	13.14	71.98	87.52		18.80	1,496.59	607.72			607.72		888.87	31.97	21.64	1.08	
		(神辺)	2,565.43	249.48	213.69	3.33	76.05	134.31		35.79	2,262.92	1,539.06			1,539.06		723.86	6.69	45.64	0.70	
		(加茂)	4,267.35	654.38	630.88	302.52	280.40	47.96		23.50	3,396.61	647.37			647.37		2,749.24	37.65	171.84	6.87	
		(芦田)	1,499.33	172.89	149.97	7.22	130.65	12.10		22.92	1,263.08	96.57			96.57		1,166.51	7.73	55.55	0.08	
		(駅家)	1,913.79	357.52	324.37	68.67	246.55	9.15		33.15	1,479.71	219.46			219.46		1,260.25	10.57	65.86	0.13	
		(新市)	2,665.52	611.95	581.94	209.51	298.84	73.59		30.01	1,987.18	549.83			549.83		1,437.35	21.74	43.79	0.86	
	小計	22,455.21	2,867.85	2,616.75	622.40	1,356.35	638.00		251.10	18,850.19	6,853.30			6,853.15	0.15	11,996.89	184.02	532.06	21.09		
	府中市	(府中)	4,839.67	1,054.48	998.75	234.13	673.04	91.58		55.73	3,578.02	1,713.72			1,713.72		1,864.30	100.39	103.59	3.19	
		(協和)	2,133.15	398.39	381.08	70.03	253.04	57.81	0.20	17.31	1,683.33	1,348.32			1,348.32		335.01	9.44	40.94	1.05	
		(上下)	5,901.55	1,596.62	1,581.92	194.24	1,273.06	114.49	0.13	14.70	4,211.85	2,555.53			2,555.18	0.35	1,656.32	9.01	83.97	0.10	
		小計	12,874.37	3,049.49	2,961.75	498.40	2,199.14	263.88	0.33	87.74	9,473.20	5,617.57			5,617.22	0.35	3,855.63	118.84	228.50	4.34	
	神石郡 神石高原町	(油木)	6,998.44	2,065.85	2,034.65	505.42	1,406.58	116.57	6.08	31.20	4,684.28	1,363.11			1,359.40	3.71	3,321.17	33.97	213.68	0.66	
		(神石)	7,568.97	3,113.97	3,058.88	549.42	2,396.07	96.06	17.33	55.09	4,130.28	911.50			911.46	0.04	3,218.78	56.45	258.75	9.52	
		(豊松)	3,866.84	1,374.87	1,346.07	256.86	1,033.93	54.12	1.16	28.80	2,072.52	763.43			763.36	0.07	1,309.09	21.40	398.04	0.01	
		(三和)	8,517.03	2,181.79	2,153.30	409.56	1,646.63	94.47	2.64	28.49	6,147.68	3,935.36			3,934.66	0.70	2,212.32	20.85	165.78	0.93	
		小計	26,951.28	8,736.48	8,592.90	1,721.26	6,483.21	361.22	27.21	143.58	17,034.76	6,973.40			6,968.88	4.52	10,061.36	132.67	1,036.25	11.12	
	計	62,280.86	14,653.82	14,171.40	2,842.06	10,038.70	1,263.10	27.54	482.42	45,358.15	19,444.27			19,439.25	5.02	25,913.88	435.53	1,796.81	36.55		
	尾道農林事務所	三原市	(三原)	11,643.15	1,033.35	865.15	57.26	238.85	569.04		168.20	10,454.85	5,138.62			5,138.62		5,316.23	28.40	117.47	9.08
			(大和)	8,389.39	1,129.85	1,121.12	14.66	721.61	383.26	1.59	8.73	7,183.32	7,084.53			7,084.48	0.05	98.79	5.30	69.40	1.52
			(本郷)	4,006.58	667.83	582.92	14.37	350.95	215.46	2.14	84.91	3,281.27	1,745.85			1,745.85		1,535.42	15.63	31.20	10.65
			(久井)	3,705.31	573.37	555.61	10.74	340.01	204.86		17.76	3,030.84	2,573.80			2,573.80		457.04	8.04	91.84	1.22
			小計	27,744.43	3,404.40	3,124.80	97.03	1,651.42	1,372.62	3.73	279.60	23,950.28	16,542.80			16,542.75	0.05	7,407.48	57.37	309.91	22.47
		尾道市	(尾道)	5,222.45	464.80	382.75	12.93	239.72	130.10		82.05	4,610.14	3,514.25			3,513.20	1.05	1,095.89	22.65	118.89	5.97
			(因島)	1,251.96	114.28	27.55	15.17	6.57	5.81		86.73	1,097.06	682.71			682.71		414.35	2.74	22.48	15.40
			(瀬戸田)	1,215.78	60.00	38.02	4.55	3.10	30.37		21.98	1,137.63	600.90			600.90		536.73	1.73	15.92	0.50
			(御調)	6,160.75	982.78	955.43	58.64	527.29	367.64	1.86	27.35	4,962.26	3,831.10	0.10		3,830.26	0.74	1,131.16	36.41	164.74	14.56
(向島)			230.70	16.81	0.20		0.20			16.61	208.38	195.07			195.07		13.31	0.71	4.50	0.30	
小計			14,081.64	1,638.67	1,403.95	91.29	776.88	533.92	1.86	234.72	12,015.47	8,824.03	0.10		8,822.14	1.79	3,191.44	64.24	326.53	36.73	
世羅郡 世羅町		(甲山)	7,387.77	1,565.85	1,466.88	73.78	829.04	563.49	0.57	98.97	5,746.37	4,446.53			4,446.53		1,299.84	16.49	57.31	1.75	
		(世羅)	7,012.57	1,120.20	1,114.66	125.75	681.70	307.21		5.54	5,774.35	4,970.44			4,970.44		803.91	18.13	99.42	0.47	
		(世羅西)	4,402.43	764.32	750.24	29.09	564.12	157.03		14.08	3,587.80	3,368.66			3,368.66		219.14	5.74	42.72	1.85	
		小計	18,802.77	3,450.37	3,331.78	228.62	2,074.86	1,027.73	0.57	118.59	15,108.52	12,785.63			12,785.63		2,322.89	40.36	199.45	4.07	
		事業所計	60,628.84	8,493.44	7,860.53	416.94	4,503.16	2,934.27	6.16	632.91	51,074.27	38,152.46	0.10		38,150.52	1.84	12,921.81	161.97	835.89	63.27	
事務所計		122,909.70	23,147.26	22,031.93	3,259.00	14,541.86	4,197.37	33.70	1,115.33	96,432.42	57,596.73	0.10		57,589.77	6.86	38,835.69	597.50	2,632.70	99.82		

(4) 民有林林種別面積(4/4)

区分 市町村		総数	人工林							天然林						竹林	未立木地	更新困難地		
			総数	針葉樹					広葉樹	総数	針葉樹								広葉樹	
				総数	スギ	ヒノキ	マツ	その他			総数	スギ	ヒノキ	マツ	その他					
北部 農林水産 事務所	三次市	(三次)	16,156.00	3,446.79	3,365.48	452.58	2,673.88	238.57	0.45	81.31	12,072.09	6,756.19			6,755.87	0.32	5,315.90	39.11	597.01	1.00
		(君田)	5,833.16	2,743.83	2,709.43	742.41	1,768.32	198.10	0.60	34.40	2,936.08	240.38			240.38		2,695.70	9.36	131.90	11.99
		(布野)	7,086.88	3,860.37	3,648.22	996.61	2,495.21	146.26	10.14	212.15	3,124.89	388.78			388.78		2,736.11	5.55	94.72	1.35
		(作木)	7,624.18	3,146.14	3,124.56	602.85	2,286.19	233.55	1.97	21.58	4,319.67	263.00			263.00		4,056.67	29.92	120.68	7.77
		(吉舎)	6,527.25	1,648.00	1,629.82	234.43	1,275.56	119.83		18.18	4,748.85	1,333.59			1,333.59		3,415.26	15.87	114.41	0.12
		(三良坂)	2,731.75	649.02	619.35	86.40	494.69	38.26		29.67	2,045.79	761.01			761.01		1,284.78	3.76	33.18	
		(三和)	5,141.77	602.25	572.81	20.92	460.86	90.18	0.85	29.44	4,480.66	3,880.22			3,879.78	0.44	600.44	6.14	42.99	9.73
		(甲奴)	4,892.19	1,303.75	1,288.18	62.21	1,132.45	93.52		15.57	3,548.47	2,435.89			2,432.15	3.74	1,112.58	7.00	32.80	0.17
	小計	55,993.18	17,400.15	16,957.85	3,198.41	12,587.16	1,158.27	14.01	442.30	37,276.50	16,059.06			16,054.56	4.50	21,217.44	116.71	1,167.69	32.13	
	庄原市	(庄原)	16,996.93	5,175.49	4,711.86	629.27	3,680.59	392.31	9.69	463.63	11,512.88	3,683.74			3,682.52	1.22	7,829.14	49.51	258.26	0.79
		(総領)	5,338.52	2,815.21	2,790.89	763.81	2,005.01	21.67	0.40	24.32	2,472.37	284.28			284.28		2,188.09	17.46	33.39	0.09
		(西城)	19,483.49	11,077.19	10,985.03	4,503.32	6,167.12	217.89	96.70	92.16	8,011.54	458.74	3.41		454.86	0.47	7,552.80	30.70	279.43	84.63
		(東城)	25,035.38	11,519.93	11,440.25	2,833.32	8,315.60	235.38	55.95	79.68	12,933.15	1,569.46	0.70		1,568.22	0.54	11,363.69	71.46	461.43	49.41
		(口和)	8,925.99	4,241.74	4,091.09	956.65	2,735.95	392.59	5.90	150.65	4,465.55	582.39			582.39		3,883.16	19.06	199.04	0.60
		(高野)	11,123.25	3,845.32	3,799.46	1,201.72	2,459.57	85.91	52.26	45.86	6,644.24	622.84			622.79	0.05	6,021.40	1.87	624.44	7.38
		(比和)	11,038.20	5,121.70	5,011.51	1,623.16	3,334.02	41.65	12.68	110.19	5,650.08	340.01			340.01		5,310.07	23.65	193.95	48.82
		小計	97,941.76	43,796.58	42,830.09	12,511.25	28,697.86	1,387.40	233.58	966.49	51,689.81	7,541.46	4.11		7,535.07	2.28	44,148.35	213.71	2,049.94	191.72
	事務所計		153,934.94	61,196.73	59,787.94	15,709.66	41,285.02	2,545.67	247.59	1,408.79	88,966.31	23,600.52	4.11		23,589.63	6.78	65,365.79	330.42	3,217.63	223.85
	県計		563,079.38	175,030.86	169,785.69	47,525.40	98,108.35	23,673.72	478.22	5,245.17	375,354.57	171,065.16	597.72		170,315.50	151.94	204,289.41	2,432.67	9,514.76	746.52

資料：1 県林業課調 令和4年4月1日現在
 2 市町村の順番は総務省地方公共団体コードを参照にしている。
 ※未立木地には伐採跡地を含む。

(5) 民有林林種別蓄積 (1/4) (令和4年4月1日現在)

単位: m³ 単位: 束

市町村		区分		総数	人工林					広葉樹	総数	天然林					竹林		
					総数	針葉樹						広葉樹	総数	針葉樹				広葉樹	
						総数	スギ	ヒノキ	マツ					その他	総数	スギ			ヒノキ
西部 農林 水産 事務所	広島市	中東南区	(広島)	97,223	15,268	14,661	2,368	5,103	7,190		607	81,955	28,845			28,845	53,110	26,630	
		東区	(安芸)	213,098	72,984	72,946	12,867	36,911	23,163	5	38	140,114	88,764		5	88,759	51,350	9,750	
		安芸区	(船越)	13,401	1,216	1,216	943	235	38			12,185	5,562			5,562	6,623	7,785	
			(瀬野川)	435,687	148,530	146,988	36,215	31,892	78,881		1,542	287,157	77,932		8	77,924	209,225	40,650	
			(阿戸)	195,561	75,222	73,847	26,653	36,485	10,709		1,375	120,339	53,458			53,458	66,881	11,720	
			(矢野)	62,765	14,003	14,003	165	661	13,177			48,762	11,895			11,895	36,867	7,905	
		安佐南区	(祇園)	51,759	5,970	5,899	2,852	2,837	210		71	45,789	32,137			32,137	13,652	22,995	
			(安古市)	95,346	17,580	17,552	3,572	13,793	187		28	77,766	59,833			59,833	17,933	7,735	
			(佐東)	92,299	22,808	22,641	11,180	10,673	788		167	69,491	43,993			43,993	25,498	2,940	
			(沼田)	827,493	390,436	389,659	195,760	167,357	26,501	41	777	437,057	373,706			367,145	6,561	63,351	19,360
		安佐北区	(安佐)	1,643,138	1,078,125	1,076,592	511,037	514,522	50,752	281	1,533	565,013	325,990			325,614	376	239,023	62,815
			(可部)	1,082,587	502,803	502,343	168,908	317,973	15,462		460	579,784	361,935			361,935	217,849	26,805	
			(高陽)	511,857	188,505	187,767	58,510	93,596	35,654	7	738	323,352	222,001			222,001	101,351	11,900	
			(白木)	1,298,918	507,335	499,110	225,430	220,791	52,889		8,225	791,583	437,934	74		437,814	46	353,649	54,995
	佐伯区	(五日市)	427,647	178,499	178,079	85,625	80,729	11,725		420	249,148	97,059			97,059	152,089	56,465		
		(湯来)	3,625,282	2,623,545	2,620,340	1,852,947	563,501	203,847	45	3,205	1,001,737	373,618			371,970	1,648	628,119	25,405	
	小計		10,674,061	5,842,829	5,823,643	3,195,032	2,097,059	531,173	379	19,186	4,831,232	2,594,662	74		2,585,944	8,644	2,236,570	395,855	
	安芸郡	府中町	39,483	8,604	4,953	102	2,184	2,667		3,651	30,879	4,929			4,929	25,950	750		
		海田町	59,067	6,085	6,075	2,978	2,033	1,064		10	52,982	15,593			15,593	37,389	27,150		
		熊野町	225,840	14,117	14,081	4,303	6,477	3,301		36	211,723	104,508			104,508	107,215	4,930		
		坂町	72,845	14,698	12,834	75	79	12,680		1,864	58,147	37,748			37,748	20,399	5,315		
		大竹市		719,133	191,707	183,170	19,737	75,266	88,167		8,537	527,426	315,969			315,969	211,457	56,736	
	廿日市市	(廿日市)	380,804	148,639	148,252	79,772	57,600	10,880		387	232,165	85,470			84,005	1,465	146,695	59,765	
		(大野)	686,610	238,890	236,613	10,608	30,612	195,393		2,277	447,720	318,523			318,523	129,197	8,655		
		(佐伯)	4,057,834	2,576,756	2,569,642	1,027,544	881,197	658,353	2,548	7,114	1,481,078	973,438	61		973,313	64	507,640	10,710	
		(吉和)	2,533,422	1,558,425	1,553,985	1,183,576	285,780	70,946	13,683	4,440	974,997	295,137	187,860		107,022	255	679,860	860	
		小計		7,658,670	4,522,710	4,508,492	2,301,500	1,255,189	935,572	16,231	14,218	3,135,960	1,672,568	187,921		1,482,863	1,784	1,463,392	79,990
安芸高田市	(吉田)	1,069,611	279,342	274,229	29,072	171,674	73,463	20	5,113	790,269	705,027			704,852	175	85,242	8,592		
	(八千代)	693,236	324,842	321,723	51,499	248,657	21,567		3,119	368,394	249,573			249,573	118,821	9,955			
	(美土里)	1,492,880	577,944	572,148	121,471	366,648	84,019	10	5,796	914,936	582,206			582,018	188	332,730	13,695		
	(高宮)	1,464,537	475,483	465,212	44,186	342,695	78,331		10,271	989,054	656,564			656,422	142	332,490	38,252		
	(甲田)	888,475	183,874	180,420	13,275	87,315	79,780	50	3,454	704,601	587,175			587,175	117,426	5,850			
	(向原)	1,067,233	402,613	397,015	71,656	291,323	34,036		5,598	664,620	509,724			508,650	1,074	154,896	17,755		
	小計		6,675,972	2,244,098	2,210,747	331,159	1,508,312	371,196	80	33,351	4,431,874	3,290,269			3,288,690	1,579	1,141,605	94,099	
	加計		2,044,829	1,444,043	1,441,989	861,900	561,407	18,588	94	2,054	600,786	140,389			140,378	11	460,397	16,285	
山県郡	安芸太田町	(筒賀)	1,417,176	1,176,406	1,169,606	710,247	412,069	46,779	511	6,800	240,770	100,511	601		83,791	16,119	140,259	2,500	
		(戸河内)	3,754,767	2,342,980	2,336,652	1,379,973	869,332	83,047	4,300	6,328	1,411,787	404,739	27,723		376,690	326	1,007,048	6,825	
		小計		7,216,772	4,963,429	4,948,247	2,952,120	1,842,808	148,414	4,905	15,182	2,253,343	645,639	28,324		600,859	16,456	1,607,704	25,610
		北広島町	(芸北)	4,723,280	2,696,806	2,680,097	543,154	1,948,403	167,585	20,955	16,709	2,026,474	573,843	6,678		565,594	1,571	1,452,631	1,917
	(大朝)		1,768,746	1,022,047	1,020,256	336,121	558,416	125,192	527	1,791	746,699	418,611	9		418,567	35	328,088	8,100	
(千代田)	3,195,762		1,200,080	1,198,691	319,347	736,287	138,692	4,365	1,389	1,995,682	1,568,400			1,568,249	151	427,282	34,673		
(豊平)	2,340,755		1,221,517	1,218,940	497,145	676,128	43,609	2,058	2,577	1,119,238	703,909			703,862	47	415,329	14,190		
小計		12,028,543	6,140,450	6,117,984	1,695,767	3,919,234	475,078	27,905	22,466	5,888,093	3,264,763	6,687		3,256,272	1,804	2,623,330	58,880		
計		45,370,386	23,948,727	23,830,226	10,502,773	10,708,641	2,569,312	49,500	118,501	21,421,659	11,946,648	223,006		11,693,375	30,267	9,475,011	749,315		

(5) 民有林林種別蓄積 (2/4)

区 分		総数	人工林							天然林						竹林				
			総数	針葉樹					広葉樹	総数	針葉樹						広葉樹			
				総数	スギ	ヒノキ	マツ	その他			総数	スギ	ヒノキ	マツ	その他					
西部農林水産事務所	呉農林事業所	呉市	(呉)	642,953	75,399	70,587	20,848	26,445	23,294		4,812	567,554	233,059			233,059	334,495	84,910		
			(音戸)	84,708	646	583	48	301	234		63	84,062	34,282			34,282	49,780	47,050		
			(倉橋)	285,596	10,008	6,598	104	3,019	3,475		3,410	275,588	116,083			116,083	159,505	104,500		
			(下蒲刈)	45,223	1,694	1,244	830	266	148		450	43,529	25,554			25,554	17,975	2,670		
			(蒲刈)	91,888	3,284	3,274	2,861	166	247		10	88,604	26,516			26,516	62,088	125,255		
			(安浦)	379,537	48,471	43,192	5,413	16,444	21,335		5,279	331,066	173,097			173,097	157,969	30,795		
			(川尻)	106,640	26,270	22,373	115	9,060	13,198		3,897	80,370	38,908			38,908	41,462	15,495		
			(豊浜)	57,141	4,778	3,384	755	701	1,928		1,394	52,363	1,585			1,585	50,778			
			(豊)	40,626	2,522	1,996	846	1,113	37		526	38,104	652			652	37,452			
		小計	1,734,312	173,072	153,231	31,820	57,515	63,896		19,841	1,561,240	649,736			649,736	911,504	410,675			
江田島市	(江田島)	115,159	47,810	26,191	220	551	25,356	64	21,619	67,349	33,741			33,741	33,608	17,092				
	(能美)	58,596	724	724	53	137	534			57,872	23,029			23,029	34,843	66,545				
	(沖美)	158,178	12,213	9,664	2,542	1,587	5,514	21	2,549	145,965	60,075			60,075	85,890	185,995				
	(大柿)	108,163	3,879	3,879	44	34	3,801			104,284	79,080			79,080	25,204	30,800				
	小計	440,096	64,626	40,458	2,859	2,309	35,205	85	24,168	375,470	195,925			195,925	179,545	300,432				
事業所計			2,174,408	237,698	193,689	34,679	59,824	99,101	85	44,009	1,936,710	845,661			845,661	1,091,049	711,107			
東広島農林事業所	竹原市		882,205	143,561	134,441	22,711	42,717	69,013		9,120	738,644	398,285			398,285	340,359	475,490			
	東広島市	(西条)	402,452	56,390	51,990	2,653	20,280	29,057		4,400	346,062	188,162			188,162	157,900	62,475			
		(八本松)	309,715	54,636	53,345	4,329	15,018	33,998		1,291	255,079	194,882			194,882	60,197	21,415			
		(志和)	576,919	94,394	93,704	16,970	54,233	22,501		690	482,525	383,807			383,807	98,718	1,815			
		(高屋)	626,145	75,065	73,957	13,263	36,504	24,190		1,108	551,080	478,280			478,280	72,800	86,600			
		(黒瀬)	312,328	24,769	23,698	3,167	7,713	12,818		1,071	287,559	245,139			245,139	42,420	29,970			
		(福富)	742,386	120,259	118,828	15,861	63,708	39,259		1,431	622,127	557,370		46	557,324	64,757	20,820			
		(豊栄)	967,269	102,271	99,737	10,026	67,333	22,378		2,534	864,998	836,901			836,901	28,097	75			
		(河内)	926,113	145,830	144,850	36,803	59,231	48,816		980	780,283	565,758			565,739	19	214,525	46,485		
		(安芸津)	505,952	140,874	132,750	4,084	30,163	98,503		8,124	365,078	183,164			183,126	38	181,914	38,028		
	小計	5,369,279	814,488	792,859	107,156	354,183	331,520		21,629	4,554,791	3,633,463			3,633,360	103	921,328	307,683			
	豊田郡	大崎上島町	(大崎)	61,463	8,896	8,835	3,056	4,934	845		61	52,567	11,942			11,942	40,625	16,545		
			(東野)	54,117	2,964	2,559	862	796	901		405	51,153	8,780			8,780	42,373	8,145		
			(木江)	37,048	3,919	3,692	941	1,662	1,089		227	33,129	7,822			7,822	25,307	1,275		
			小計	152,628	15,779	15,086	4,859	7,392	2,835		693	136,849	28,544			28,544	108,305	25,965		
	事業所計			6,404,112	973,828	942,386	134,726	404,292	403,368		31,442	5,430,284	4,060,292			4,060,189	103	1,369,992	809,138	
	事務所計			53,948,906	25,160,253	24,966,301	10,672,178	11,172,757	3,071,781		49,585	193,952	28,788,653	16,852,601		223,006	16,599,225	30,370	11,936,052	2,269,560

(5) 民有林林種別蓄積(3/4)

区分 市町村		総数	人工林							天然林						竹林			
			総数	針葉樹					広葉樹	総数	針葉樹						広葉樹		
				総数	スギ	ヒノキ	マツ	その他			総数	スギ	ヒノキ	マツ	その他				
東部 農林水産事務所	福山市	(福山)	865,356	78,438	73,479	4,130	33,589	35,760		4,959	786,918	408,043			408,019	24	378,875	91,296	
		(内海)	76,007	4,075	3,161	50	862	2,249		914	71,932	40,838			40,838		31,094	10,020	
		(沼隈)	205,659	25,857	24,648	3,102	9,279	12,267		1,209	179,802	84,612			84,612		95,190	44,505	
		(神辺)	300,451	27,898	26,121	761	7,316	18,044		1,777	272,553	199,739			199,739		72,814	9,755	
		(加茂)	586,326	168,139	166,500	97,033	60,631	8,836		1,639	418,187	122,944			122,944		295,243	56,419	
		(芦田)	155,015	20,097	18,558	1,462	15,243	1,853		1,539	134,918	13,884			13,884		121,034	11,660	
		(駅家)	248,290	79,582	77,158	21,781	53,907	1,470		2,424	168,708	40,552			40,552		128,156	16,062	
		(新市)	399,189	135,504	133,716	66,342	55,570	11,804		1,788	263,685	110,892			110,892		152,793	30,938	
	小計	2,836,293	539,590	523,341	194,661	236,397	92,283		16,249	2,296,703	1,021,504			1,021,480	24	1,275,199	270,655		
	府中市	(府中)	771,015	232,438	228,847	74,009	137,118	17,720		3,591	538,577	337,118			337,118		201,459	153,204	
		(協和)	398,137	95,760	94,428	22,417	61,296	10,673	42	1,332	302,377	269,362			269,362		33,015	14,165	
		(上下)	1,033,213	366,509	365,465	60,647	283,408	21,383		1,044	666,704	486,635			486,563		180,069	13,810	
		小計	2,202,365	694,707	688,740	157,073	481,822	49,776		5,967	1,507,658	1,093,115			1,093,043	72	414,543	181,179	
	神石郡	神石高原町	(油木)	1,136,922	512,445	510,206	160,794	325,711	22,445	1,256	2,239	624,477	270,156			269,466	690	354,321	46,952
			(神石)	1,695,838	1,029,594	1,024,523	225,324	771,497	23,195	4,507	5,071	666,244	230,975			230,965	10	435,269	44,897
(豊松)			626,544	339,664	336,755	81,584	244,390	10,549		2,909	286,880	148,598			148,584	14	138,282	15,363	
(三和)			1,507,760	498,789	497,577	126,575	353,913	16,561		1,212	1,008,971	787,985			787,891	94	220,986	14,899	
小計			4,967,064	2,380,492	2,369,061	594,277	1,695,511	72,750		6,523	11,431	2,586,572	1,437,714			1,436,906	808	1,148,858	122,111
計		10,005,722	3,614,789	3,581,142	946,011	2,413,730	214,809	6,592	33,647	6,390,933	3,552,333			3,551,429	904	2,838,600	573,945		
尾道農林事務所	三原市	(三原)	1,688,316	185,224	174,152	18,025	47,459	108,668		11,072	1,503,092	939,850			939,850		563,242	41,706	
		(大和)	1,550,628	176,090	175,573	4,183	110,973	60,417		517	1,374,538	1,366,015			1,366,005	10	8,523	7,950	
		(本郷)	553,823	81,667	76,899	4,229	36,964	35,433	273	4,768	472,156	315,997			315,997		156,159	150	
		(久井)	592,448	83,202	82,122	3,029	44,939	34,154		1,080	509,246	467,877			467,877		41,369	12,028	
		小計	4,385,215	526,183	508,746	29,466	240,335	238,672	273	17,437	3,859,032	3,089,739			3,089,729	10	769,293	61,834	
	尾道市	(尾道)	593,697	45,851	40,718	2,737	23,228	14,753		5,133	547,846	438,341			438,209	132	109,505	25,389	
		(因島)	109,242	8,212	4,382	3,076	740	566		3,830	101,030	71,288			71,288		29,742	4,170	
		(瀬戸田)	134,774	4,699	4,117	1,091	569	2,457		582	130,075	75,796			75,796		54,279	2,595	
		(御調)	870,501	157,793	156,183	15,066	87,302	53,684	131	1,610	712,708	619,360			619,214	124	93,348	47,259	
		(向島)	20,391	480	32		32			448	19,911	19,030			19,030		881	1,065	
		小計	1,728,605	217,035	205,432	21,970	111,871	71,460	131	11,603	1,511,570	1,223,815	22		1,223,537	256	287,755	80,478	
	世羅郡	世羅町	(甲山)	1,211,469	274,533	265,851	22,851	143,981	98,924	95	8,682	936,936	816,048			816,048		120,888	30,525
			(世羅)	1,273,061	231,767	231,331	39,312	139,414	52,605		436	1,041,294	959,808			959,808		81,486	31,200
			(世羅西)	803,405	125,068	124,340	8,743	88,562	27,035		728	678,337	660,595			660,595		17,742	9,280
			小計	3,287,935	631,368	621,522	70,906	371,957	178,564	95	9,846	2,656,567	2,436,451			2,436,451		220,116	71,005
事業所計		9,401,755	1,374,586	1,335,700	122,342	724,163	488,696	499	38,886	8,027,169	6,750,005	22		6,749,717	266	1,277,164	213,317		
事務所計		19,407,477	4,989,375	4,916,842	1,068,353	3,137,893	703,505	7,091	72,533	14,418,102	10,302,338	22		10,301,146	1,170	4,115,764	787,262		

(5) 民有林林種別蓄積(4/4)

区分 市町村		総数	人工林							天然林						竹林			
			総数	針葉樹					広葉樹	総数	針葉樹						広葉樹		
				総数	スギ	ヒノキ	マツ	その他			総数	スギ	ヒノキ	マツ	その他				
北部 農林水産 事務所	三次市	(三次)	2,606,875	766,941	762,218	143,698	573,502	44,925	93	4,723	1,839,934	1,274,926			1,274,861	65	565,008	76,749	
		(君田)	1,317,646	891,412	888,254	298,657	540,413	49,028	156	3,158	426,234	47,465			47,465		378,769	18,006	
		(布野)	1,670,711	1,212,601	1,197,861	406,320	752,409	36,494	2,638	14,740	458,110	87,690			87,690		370,420	11,100	
		(作木)	1,604,508	976,603	974,701	241,393	675,813	56,984	511	1,902	627,905	63,609			63,609		564,296	59,840	
		(吉舎)	1,026,021	399,779	398,980	73,845	302,018	23,117			799	626,242	270,472			270,472		355,770	29,680
		(三良坂)	433,544	148,268	147,474	27,882	112,195	7,397			794	285,276	153,154			153,154		132,122	7,440
		(三和)	896,818	99,973	97,699	6,436	73,941	17,148	174		2,274	796,845	743,896			743,827	69	52,949	12,095
		(甲奴)	874,378	279,950	279,084	19,221	242,282	17,581			866	594,428	472,827			472,045	782	121,601	10,500
	小計	10,430,501	4,775,527	4,746,271	1,217,452	3,272,573	252,674	3,572	29,256	5,654,974	3,114,039			3,113,123	916	2,540,935	225,410		
	庄原市	(庄原)	2,540,801	1,060,385	1,035,925	195,020	763,534	75,425	1,946	24,460	1,480,416	683,967			683,713	254	796,449	82,627	
		(総領)	1,345,609	971,859	969,533	308,893	655,133	5,404	103	2,326	373,750	65,104			65,104		308,646	25,860	
		(西城)	4,954,963	3,794,952	3,786,890	1,805,292	1,903,397	53,455	24,746	8,062	1,160,011	90,669	1,451		89,096	122	1,069,342	53,965	
		(東城)	5,723,876	3,834,319	3,826,685	1,118,101	2,636,517	57,945	14,122	7,634	1,889,557	340,813	287		340,385	141	1,548,744	107,618	
		(口和)	1,940,567	1,258,958	1,249,237	378,928	771,257	97,663	1,389	9,721	681,609	139,938			139,938		541,671	38,120	
		(高野)	2,222,976	1,225,544	1,222,566	472,204	716,308	21,124	12,930	2,978	997,432	148,064			148,051	13	849,368	3,220	
		(比和)	2,451,820	1,637,046	1,628,394	631,672	984,088	9,741	2,893	8,652	814,774	61,409			61,409		753,365	45,395	
		小計	21,180,612	13,783,063	13,719,230	4,910,110	8,430,234	320,757	58,129	63,833	7,397,549	1,529,964	1,738		1,527,696	530	5,867,585	356,805	
	事務所計		31,611,113	18,558,590	18,465,501	6,127,562	11,702,807	573,431	61,701	93,089	13,052,523	4,644,003	1,738		4,640,819	1,446	8,408,520	582,215	
	県計		104,967,496	48,708,218	48,348,644	17,868,093	26,013,457	4,348,717	118,377	359,574	56,259,278	31,798,942	224,766		31,541,190	32,986	24,460,336	3,639,037	

資料：1 県林業課調 令和4年4月1日現在
2 市町村の順番は総務省地方公共団体コードを参照にしている。
※未立木地には伐採跡地を含む。

(6) 民有林公益的機能別施業森林等の区域別面積(1/2) (令和4年4月1日現在)

市町村		区分		民有林面積	木材の生産機能の維持増進を図るための森林施業を推進すべき森林	水源の涵養の機能の維持増進を図るための森林施業を推進すべき森林	土地に関する災害の防止及び土壌の保全の機能の維持増進を図るための森林施業を推進すべき森林	快適な環境の形成の機能の維持増進を図るための森林施業を推進すべき森林	保健文化機能の維持増進を図るための森林施業を推進すべき森林	その他の公益的機能の維持増進を図るための森林施業を推進すべき森林	単位: ha		
西部農林水産事務所	広島市	中東南西区	(広島)	818.08	88.03			159.02	816.69	817.75			
			東 区	(安芸)	1,588.56	696.18			811.14		104.44		
				(船越)	118.73	5.48			61.09	118.72	118.72		
		安芸区	(瀬野川)	3,640.72	1,527.02			1,203.33			728.95		
			(阿戸)	1,504.57	1,178.90			296.81					
			(矢野)	557.80	333.93			283.96	0.24		286.68		
			(祇園)	366.20	33.51			111.13	352.95		352.95		
			(安古市)	625.81	69.66			252.86	384.53		384.53		
		安佐南区	(佐東)	570.81	328.44			216.37	138.17		145.19		
			(沼田)	4,588.86	3,652.93	81.47		1,160.22	574.37		717.18		
			(安佐)	7,975.43	7,029.66	7,975.43		667.56	120.42		176.30		
		安佐北区	(可部)	6,017.19	1,662.05	6,017.19		1,595.98	928.34		1,789.74		
			(高陽)	2,909.93	1,922.32	87.49		1,019.74	626.41		725.74		
			(白木)	7,655.42	6,136.04	7,655.42		388.98			359.00		
		佐伯区	(五日市)	3,096.33	972.10			1,184.26	202.21		290.29		
	(湯来)		13,432.99	11,300.63	13,376.26		764.20			1,704.46			
	小 計			55,467.43	36,936.88	35,193.26	10,176.65	4,263.05		8,701.92			
	安芸郡	府中町		434.46	41.03		292.64	434.46		434.46			
		海田町		524.77	126.04		83.44	10.15		10.15			
		熊野町		1,893.70	93.97		807.68						
		坂町		715.34	354.78		410.37			239.41			
	大竹市			5,746.72	590.76	39.87	2,888.72	57.63		2,308.62			
	廿日市市	(廿日市)		2,835.32	2,367.60		1,062.18	258.20		471.90			
		(大野)		5,712.89	1,728.12		3,851.27			1,651.22			
		(佐伯)		15,914.21	12,128.67	15,036.18	3,238.91			575.81			
		(吉和)		10,325.04	6,854.27	9,249.27	106.14			748.60			
		(宮島)											
	小 計			34,787.46	23,078.66	24,285.45	8,258.50	258.20		3,447.53			
	安芸高田市	(吉田)		5,894.55	1,889.16	5,894.55	597.76			122.12			
		(八千代)		3,834.31	2,526.73	3,808.80	291.14			105.89			
		(美土里)		8,592.15	4,917.62	8,592.15	9.69			4.89			
		(高宮)		8,741.28	3,906.58	8,679.21	419.98			17.17			
		(甲田)		5,107.32	947.55	5,107.32	86.60			4.47			
	小 計	(向原)		6,060.82	3,617.28	6,060.82	407.01			1.35			
		小 計		38,230.43	17,804.92	38,142.85	1,812.18			255.89			
	山県郡	安芸太田町	(加計)		7,759.90	7,566.67	7,759.90	554.28		330.79			
			(筒賀)		4,801.91	2,452.17	4,801.91	284.98		499.11			
			(戸河内)		15,552.45	11,737.46	15,507.66	916.59		3,984.88			
		小 計			28,114.26	21,756.30	28,069.47	1,755.85		4,814.78			
		北広島町	(芸北)		21,895.90	19,808.27	20,074.96	768.14	13.77		1,928.53		
	(大朝)			7,377.31	5,751.70	6,941.73	281.24	1.33		20.72			
	(千代田)			13,384.10	9,004.53	12,900.54	600.12	15.12		207.78			
	(豊平)			9,822.75	7,365.91	9,257.74	165.52	6.03		31.21			
	小 計			52,480.06	41,930.41	49,174.97	1,815.02	36.25		2,188.24			
	計			218,394.63	142,713.75	174,905.87	28,301.05	5,059.74		22,401.00			
農林事業所	呉市	(呉)		6,243.88	762.62		3,680.03	3,796.40		4,602.47			
		(音戸)		790.07	14.75		37.98			3.09			
		(倉橋)		3,301.34	0.75		555.34	45.11		517.61			
		(下蒲刈)		395.08	32.60		58.71	4.56		17.34			
		(蒲刈)		942.05	25.81		82.85	1.37		17.75			
		(安浦)		3,488.15	375.99		1,252.69	25.58		764.15			
		(川尻)		1,034.25	263.02		704.03	2.50		724.78			
		(豊浜)		534.14	20.93		76.77	7.50		12.85			
		(豊)		375.21	32.99		43.84			26.18			
		小 計			17,104.17	1,529.46		6,492.24	3,883.02		6,686.22		
	江田島市	(江田島)		1,312.44	182.40		786.25			136.52			
		(能美)		607.18			84.08			15.92			
		(沖美)		1,867.62	912.34		509.66			294.02			
		(大柿)		1,263.20	69.34		188.85	1.49		2.70			
	小 計			5,050.44	1,164.08		1,568.84	1.49		449.16			
事業所計			22,154.61	2,693.54		8,061.08	3,884.51		7,135.38				
東広島農林事業所	竹原市	(西条)		3,930.46	608.30	3,930.46	1,843.99	895.14		1,248.75			
		(八本松)		2,606.56	969.24	2,606.56	1,445.04	812.15		965.49			
		(志和)		3,451.56	376.78	3,451.56	580.37			2.35			
		(高屋)		4,084.32	369.12	4,084.32	1,188.95	563.12		569.80			
		(黒瀬)		2,748.25	194.39	2,748.25	1,098.92			4.55			
		(福富)		4,393.15	572.03	4,393.15	937.86			46.48			
		(豊栄)		5,238.57	602.39	5,238.57	1,004.49			60.10			
		(河内)		5,576.54	632.68	5,576.54	1,463.17			361.24			
		(安芸津)		4,523.84	1,629.07	4,523.84	1,508.78			750.33			
		小 計			36,553.25	5,954.00	36,553.25	11,071.57	2,270.41		4,009.09		
		豊田郡	大崎上島町	(大崎)		587.88	7.72		101.18			105.01	
				(東野)		502.82	7.05		34.30			41.94	
				(木江)		373.53	6.77		98.95			98.74	
				小 計		1,464.23	21.54		234.43			245.69	
	事業所計			45,685.50	7,029.41	36,553.25	14,899.71	5,175.64		8,602.42			
事務所計			286,234.74	152,436.70	211,459.12	51,261.84	14,119.89		38,138.80				

(6) 民有林公益的機能別施業森林等の区域別面積(2/2)

単位: ha

市町村		区分	民有林面積	木材の生産機能の維持増進を図るための森林施業を推進すべき森林	水源の涵養の機能の維持増進を図るための森林施業を推進すべき森林	土地に関する災害の防止及び土壌の保全の機能の維持増進を図るための森林施業を推進すべき森林	快適な環境の形成の機能の維持増進を図るための森林施業を推進すべき森林	保健文化機能の維持増進を図るための森林施業を推進すべき森林	その他の公益的機能の維持増進を図るための森林施業を推進すべき森林	
東部農林水産事務所	福山市	(福山)	7,068.19	71.35		2,495.91	2,495.83	2,824.09		
		(内海)	732.88			316.35	7.68	55.90		
		(沼隈)	1,742.72	61.12		870.65		330.55		
		(神辺)	2,565.43			1,516.85	89.05	90.26		
		(加茂)	4,267.35	207.48	4,267.35	607.28		459.22		
		(芦田)	1,499.33			552.99				
		(駅家)	1,913.79	187.03		13.47	175.73	218.80	316.23	
		(新市)	2,665.52	514.20	484.20	431.23		371.94		
		小計	22,455.21	1,041.18	4,765.02	6,966.99	2,811.36	4,448.19		
		府中市	(府中)	4,839.67	310.63	4,822.90	1,208.93	100.19	363.09	
			(協和)	2,133.15	94.99	2,120.02	476.74			
			(上下)	5,901.55	1,784.03	5,891.83	747.31		271.27	
			小計	12,874.37	2,189.65	12,834.75	2,432.98	100.19	634.36	
		神石郡 神石高原町	(油木)	6,998.44	5,246.66	6,998.44	35.69		125.07	
	(神石)		7,568.97	7,425.03	7,568.97	31.59		399.29		
	(豊松)		3,866.84	3,290.53	3,866.84	17.43		48.47		
	(三和)		8,517.03	4,731.77	8,517.03	303.57		230.19		
	小計	26,951.28	20,693.99	26,951.28	388.28		803.02			
	計			62,280.86	23,924.82	44,551.05	9,788.25	2,911.55	5,885.57	
	尾道農林事業所	三原市	(三原)	11,643.15		1,097.35	3,132.39	3,860.65	165.29	
			(大和)	8,389.39		8,389.39	1,999.10			
			(本郷)	4,006.58	333.38		1,500.88		33.11	
			(久井)	3,705.31	34.71	3,705.31	956.17		25.74	
		小計	27,744.43	368.09	13,192.05	7,588.54	3,860.65	224.14		
		尾道市	(尾道)	5,222.45		24.32	2,199.54	3,047.38	3,053.91	
			(因島)	1,251.96			305.83		633.25	
			(瀬戸田)	1,215.78			200.62		222.52	
(御調)			6,160.75	707.99	456.05	2,111.75		227.15		
(向島)			230.70			145.96		167.61		
小計		14,081.64	707.99	480.37	4,963.70	3,047.38	4,304.44			
世羅郡 世羅町		(甲山)	7,387.77	211.75	7,387.77	2,889.30		911.28		
		(世羅)	7,012.57	116.42	7,012.57	1,209.95		117.45		
		(世羅西)	4,402.43	63.99	4,402.43	389.25		418.01		
		小計	18,802.77	392.16	18,802.77	4,488.50		1,446.74		
事業所計			60,628.84	1,468.24	32,475.19	17,040.74	6,908.03	5,975.92		
事務所計			122,909.70	25,393.06	77,026.24	26,828.99	9,819.58	11,860.89		
北部農林水産事務所	三次市	(三次)	16,156.00	7,031.69	15,795.20	471.14	32.01	158.23	7,640.30	
		(君田)	5,833.16	5,763.65	5,560.30	130.29		61.95	2,660.27	
		(布野)	7,086.88	6,882.40	6,270.14	382.93		3.64	4,007.98	
		(作木)	7,624.18	7,277.35	6,457.55	140.52		34.35	5,185.41	
		(吉舎)	6,527.25	3,090.96	6,356.83	245.41		0.29	4,175.64	
		(三良坂)	2,731.75	1,598.64	2,670.34	49.81		0.59	902.27	
		(三和)	5,141.77	1,329.89	5,141.77	386.01		7.40	2,620.32	
		(甲奴)	4,892.19	2,709.51	4,793.46	260.59		38.41	2,699.58	
		小計	55,993.18	35,684.09	53,045.59	2,066.70	32.01	304.86	29,891.77	
		庄原市	(庄原)	16,996.93	10,734.03	16,391.86	590.70	60.42	141.60	
	(総領)		5,338.52	4,977.43	5,091.27	27.55		9.30		
	(西城)		19,483.49	17,748.17	18,537.49	374.81		2,276.70		
	(東城)		25,035.38	24,555.52	23,879.18	572.68		1,717.10		
	(口和)		8,925.99	8,211.60	8,149.12	180.66		50.56		
	(高野)		11,123.25	6,814.08	10,794.66	301.29		631.47		
	(比和)		11,038.20	9,850.51	9,392.43	334.89		596.66		
	小計		97,941.76	82,891.34	92,236.01	2,382.58	60.42	5,423.39		
	事業所計			153,934.94	118,575.43	145,281.60	4,449.28	92.43	5,728.25	29,891.77
	果計			563,079.38	296,405.19	433,766.96	82,540.11	24,031.90	55,727.94	29,891.77

資料: 県林業課調べ(令和4年4月1日現在)

注1: 市町村の順番は総務省地方公共団体コードを参考にしている。

注2: 複数の機能を有する民有林があるため、内訳と民有林面積は一致しない。

(7) 民有林齡級別森林資源構成表(1/6) (令和4年4月1日現在)

全 県

総 数

(単位：面積 ha, 材積 m³, 成長量 m³, 竹林蓄積 束)

区 分	総 数			針 葉 樹 総 数		
	面 積	材 積	成 長 量	面 積	材 積	成 長 量
総 数	563,079.38	104,967,496	810,724.5			
立木地合計	550,385.43	104,967,496	810,724.5	340,850.85	80,147,586	571,791.4
天然林合計	375,354.57	56,259,278	358,800.5	171,065.16	31,798,942	128,652.7
人工林合計	175,030.86	48,708,218	451,924.0	169,785.69	48,348,644	443,138.7
1	天然林	203.92		12.12		
	人工林	180.86		180.61		
2	天然林	430.33		3.66		
	人工林	799.81		741.07		
3	天然林	352.13	4,968	586.9	1,566	225.6
	人工林	495.24	10,634	1,772.7	483.22	1,752.5
4	天然林	2,009.58	94,815	6,783.7	937.76	4,702.6
	人工林	2,629.30	160,435	15,223.1	2,214.94	14,380.3
5	天然林	1,299.47	130,155	5,609.8	963.43	4,831.5
	人工林	5,212.14	547,759	34,416.2	4,563.43	33,023.6
6	天然林	1,589.95	172,057	5,391.3	972.27	4,077.3
	人工林	6,896.11	1,008,164	43,667.8	6,080.31	42,013.3
7	天然林	2,676.48	278,504	7,187.2	1,185.15	3,902.1
	人工林	8,037.27	1,613,137	47,309.3	7,421.10	46,042.5
8	天然林	4,286.92	368,241	8,700.0	709.27	1,699.7
	人工林	12,369.18	2,905,959	59,648.9	11,655.73	58,327.8
9	天然林	8,390.69	787,484	14,500.5	1,529.72	2,830.5
	人工林	16,921.43	4,525,548	63,323.7	16,437.18	62,504.6
10	天然林	13,636.79	1,403,630	20,944.1	2,636.19	3,849.2
	人工林	17,373.08	5,096,480	46,695.9	17,297.18	46,580.9
11	天然林	19,882.44	2,471,937	28,268.9	5,212.24	6,754.8
	人工林	24,150.51	7,271,851	48,979.8	24,045.20	48,827.7
12	天然林	34,990.95	4,979,092	41,575.8	13,590.54	13,506.1
	人工林	27,527.82	8,496,689	38,136.7	27,287.48	37,833.1
13	天然林	63,855.94	9,905,187	69,437.2	30,232.68	23,962.4
	人工林	26,380.80	8,398,277	31,348.3	26,115.83	31,024.8
14	天然林	66,220.60	10,248,708	55,030.8	27,620.04	17,694.4
	人工林	11,996.06	4,035,688	11,688.6	11,749.84	11,478.7
15	天然林	45,188.14	7,216,915	29,724.0	19,062.67	9,513.0
	人工林	3,459.43	1,123,798	2,565.2	3,185.98	2,374.2
16	天然林	29,049.58	4,712,591	18,894.8	12,954.22	6,461.7
	人工林	1,780.82	605,061	1,271.9	1,682.69	1,205.8
17	天然林	22,361.37	3,687,994	14,315.2	10,680.18	5,301.0
	人工林	2,086.73	692,147	1,405.2	2,033.93	1,367.4
18	天然林	15,810.17	2,658,601	9,765.0	8,680.92	4,241.1
	人工林	1,967.31	666,372	1,285.1	1,938.58	1,265.0
19	天然林	12,573.50	2,135,101	6,920.2	9,078.65	4,233.8
	人工林	1,510.21	499,177	980.6	1,492.04	969.2
20	天然林	30,545.62	5,003,298	15,165.1	24,951.66	10,865.9
	人工林	3,256.75	1,051,042	2,205.0	3,179.35	2,167.3
無 立 木 地	竹林面積		竹林蓄積	更新困難地	未立木地	
		2,432.67	3,639,037	746.52	9,514.76	
	伐採跡地計		ス ギ	ヒ ノ キ	マ ツ	その他針葉樹
						ク ヌ ギ

(7) 民有林齡級別森林資源構成表(2/6)

(単位：面積ha, 材積m³, 成長量m³)

区 分	ス ギ			ヒ ノ キ		
	面 積	材 積	成 長 量	面 積	材 積	成 長 量
総 数						
立木地合計	48,123.12	18,092,859	83,829.5	98,108.35	26,013,457	333,869.0
天然林合計	597.72	224,766	722.9			
人工林合計	47,525.40	17,868,093	83,106.6	98,108.35	26,013,457	333,869.0
1	天然林					
	人工林	14.46		147.27		
2	天然林					
	人工林	36.53		611.37		
3	天然林					
	人工林	23.70	495	67.3	397.62	8,786
4	天然林					
	人工林	50.26	781	52.6	1,996.66	140,939
5	天然林					
	人工林	107.51	20,689	879.7	4,248.63	490,224
6	天然林	11.61	3,100	81.0		
	人工林	160.81	40,561	1,086.2	5,861.69	922,374
7	天然林	5.72	1,738	31.5		
	人工林	322.32	94,709	1,743.3	7,038.83	1,474,488
8	天然林	3.70	1,232	16.5		
	人工林	927.63	296,031	4,039.9	10,478.20	2,531,987
9	天然林	2.83	995	10.4		
	人工林	1,354.76	459,507	4,868.8	14,147.85	3,883,691
10	天然林	0.12	45	0.3		
	人工林	2,251.96	804,537	6,793.2	13,949.10	4,100,677
11	天然林	37.63	14,647	101.2		
	人工林	5,273.74	1,945,366	13,885.4	14,584.07	4,551,997
12	天然林	20.63	8,151	31.9		
	人工林	10,021.52	3,843,299	15,669.3	9,366.36	3,039,431
13	天然林	17.30	7,029	25.1		
	人工林	12,880.89	4,943,910	19,104.4	6,795.90	2,169,319
14	天然林	47.34	19,883	55.6		
	人工林	7,117.54	2,758,865	8,417.1	2,996.65	957,134
15	天然林	11.58	4,933	10.8		
	人工林	1,885.44	746,045	1,789.2	830.40	266,580
16	天然林	30.93	12,639	27.8		
	人工林	914.49	360,762	861.2	630.97	210,122
17	天然林	23.20	7,984	17.5		
	人工林	968.70	369,439	904.5	930.94	293,934
18	天然林	10.24	4,362	9.6		
	人工林	832.30	315,989	769.3	1,011.77	331,601
19	天然林	1.78	759	1.6		
	人工林	671.44	246,652	615.7	748.28	238,368
20	天然林	373.11	137,269	302.1		
	人工林	1,709.40	620,456	1,559.5	1,335.79	401,805

(7) 民有林齡級別森林資源構成表(3/6)

(単位：面積ha, 材積m³, 成長量m³)

区 分	マ ツ			そ の 他 針		
	面 積	材 積	成 長 量	面 積	材 積	成 長 量
総 数						
立木地合計	193,989.22	35,889,907	153,548.5	630.16	151,363	544.4
天然林合計	170,315.50	31,541,190	127,839.2	151.94	32,986	90.6
人工林合計	23,673.72	4,348,717	25,709.3	478.22	118,377	453.8
1	天然林	12.12				
	人工林	15.53		3.35		
2	天然林	3.66				
	人工林	91.05		2.12		
3	天然林	51.79	1,566	225.6		
	人工林	61.90	1,156	179.5		
4	天然林	937.76	66,691	4,702.6		
	人工林	166.71	6,940	612.2	1.31	117
5	天然林	963.43	116,332	4,831.5		
	人工林	205.90	12,739	711.9	1.39	186
6	天然林	959.10	136,649	3,989.7	1.56	255
	人工林	57.40	5,711	207.4	0.41	41
7	天然林	1,179.43	175,376	3,870.6		
	人工林	59.60	6,386	170.2	0.35	65
8	天然林	705.57	103,412	1,683.2		
	人工林	249.90	28,866	543.1		
9	天然林	1,526.84	237,538	2,820.0	0.05	11
	人工林	931.40	143,480	1,757.8	3.17	572
10	天然林	2,636.07	431,226	3,848.9		
	人工林	1,091.74	183,673	1,619.2	4.38	1,025
11	天然林	5,174.51	931,526	6,653.4	0.10	24
	人工林	4,180.43	762,136	5,352.5	6.96	1,605
12	天然林	13,567.83	2,536,235	13,472.1	2.08	424
	人工林	7,846.34	1,574,650	8,177.7	53.26	13,244
13	天然林	30,204.21	5,785,546	23,926.9	11.17	2,640
	人工林	6,217.77	1,201,925	5,058.3	221.27	55,466
14	天然林	27,571.74	5,326,317	17,638.2	0.96	184
	人工林	1,467.31	249,927	874.5	168.34	43,304
15	天然林	19,041.12	3,713,586	9,496.9	9.97	2,099
	人工林	460.71	76,959	199.8	9.43	2,285
16	天然林	12,921.84	2,534,529	6,433.1	1.45	303
	人工林	137.08	22,695	57.9	0.15	31
17	天然林	10,652.42	2,085,226	5,281.2	4.56	884
	人工林	134.23	22,482	58.9	0.06	13
18	天然林	8,666.76	1,668,138	4,229.4	3.92	831
	人工林	94.19	15,386	40.8	0.32	67
19	天然林	9,073.15	1,650,488	4,230.5	3.72	821
	人工林	72.20	12,293	32.0	0.12	15
20	天然林	24,466.15	4,040,809	10,505.4	112.40	24,510
	人工林	132.33	21,313	55.6	1.83	341

(7) 民有林齡級別森林資源構成表(4/6)

(単位：面積ha, 材積m³, 成長量m³)

区 分	広 葉 樹 総 数			ク ヌ ギ		
	面 積	材 積	成 長 量	面 積	材 積	成 長 量
総 数						
立木地合計	209,534.58	24,819,910	238,933.1	1,694.55	151,490	2,453.3
天然林合計	204,289.41	24,460,336	230,147.8	866.46	101,733	791.9
人工林合計	5,245.17	359,574	8,785.3	828.09	49,757	1,661.4
1	天然林	191.80				
	人工林	0.25		0.10		
2	天然林	426.67		6.65		
	人工林	58.74		11.48		
3	天然林	300.34	3,402	361.3		
	人工林	12.02	197	20.2	0.25	3
4	天然林	1,071.82	28,124	2,081.1		
	人工林	414.36	11,658	842.8	24.21	713
5	天然林	336.04	13,823	778.3		
	人工林	648.71	23,921	1,392.6	95.82	3,450
6	天然林	617.68	32,053	1,314.0	1.98	90
	人工林	815.80	39,477	1,654.5	234.01	11,476
7	天然林	1,491.33	101,390	3,285.1	7.62	409
	人工林	616.17	37,489	1,266.8	224.21	14,771
8	天然林	3,577.65	263,597	7,000.3	0.99	68
	人工林	713.45	49,075	1,321.1	188.10	13,987
9	天然林	6,860.97	548,940	11,670.0	0.71	58
	人工林	484.25	38,298	819.1	23.07	2,174
10	天然林	11,000.60	972,359	17,094.9	1.37	96
	人工林	75.90	6,568	115.0	2.39	245
11	天然林	14,670.20	1,525,740	21,514.1	12.42	1,473
	人工林	105.31	10,747	152.1	2.55	314
12	天然林	21,400.41	2,434,282	28,069.7	23.98	2,697
	人工林	240.34	26,065	303.6	0.60	61
13	天然林	33,623.26	4,109,972	45,474.8	117.07	13,455
	人工林	264.97	27,657	323.5	2.49	306
14	天然林	38,600.56	4,902,324	37,336.4	222.39	26,268
	人工林	246.22	26,458	209.9	1.06	127
15	天然林	26,125.47	3,496,297	20,211.0	243.48	29,929
	人工林	273.45	31,929	191.0	4.09	462
16	天然林	16,095.36	2,165,120	12,433.1	109.13	12,775
	人工林	98.13	11,451	66.1	9.75	1,199
17	天然林	11,681.19	1,593,900	9,014.2	73.28	8,557
	人工林	52.80	6,279	37.8	3.91	469
18	天然林	7,129.25	985,270	5,523.9	30.77	4,001
	人工林	28.73	3,329	20.1		
19	天然林	3,494.85	483,033	2,686.4	5.28	648
	人工林	18.17	1,849	11.4		
20	天然林	5,593.96	800,710	4,299.2	9.34	1,209
	人工林	77.40	7,127	37.7		

(7) 民有林齡級別森林資源構成表(5/6)

(単位：面積ha, 材積m³, 成長量m³)

区 分	ア ベ マ キ			ク リ		
	面 積	材 積	成 長 量	面 積	材 積	成 長 量
総 数						
立木地合計	141.83	16,744	119.0	158.38	19,774	192.7
天然林合計	127.60	14,918	106.8	78.58	10,838	81.8
人工林合計	14.23	1,826	12.2	79.80	8,936	110.9
1	天然林					
	人工林					
2	天然林					
	人工林					
3	天然林					
	人工林					
4	天然林					
	人工林			0.25	8	0.5
5	天然林					
	人工林			5.76	277	15.3
6	天然林					
	人工林	0.10	6	0.03	1	
7	天然林	6.60	226	8.0		
	人工林			2.97	228	7.0
8	天然林					
	人工林			0.10	7	0.2
9	天然林	0.68	53	1.2		
	人工林			0.26	20	0.4
10	天然林	0.15	12	0.2		
	人工林			0.63	60	0.9
11	天然林	1.00	111	1.6		
	人工林			9.85	1,031	15.0
12	天然林	0.41	41	0.5		
	人工林	0.04	4			
				1.59	160	1.8
				22.73	2,730	32.1
13	天然林	5.72	667	7.4		
	人工林	0.65	70	0.9		
				33.33	4,638	46.0
				19.29	2,303	25.4
14	天然林	21.36	2,773	20.7		
	人工林	1.34	157	1.4		
				1.61	189	1.4
				9.73	1,257	8.5
15	天然林	10.41	1,282	7.8		
	人工林	10.77	1,395	8.5		
				2.29	276	1.7
				3.50	451	2.3
16	天然林	19.76	2,351	14.4		
	人工林					
				1.01	127	0.8
				0.80	98	0.6
17	天然林	26.81	3,235	19.0		
	人工林	0.53	81	0.5		
				2.45	259	1.3
				1.77	199	1.0
18	天然林	15.24	1,846	11.3		
	人工林	0.20	24	0.2		
				6.08	834	4.8
				0.91	116	0.7
19	天然林	14.37	1,681	11.0		
	人工林	0.60	89	0.5		
				4.04	479	2.6
				1.12	139	0.9
20	天然林	5.09	640	3.7		
	人工林					
				24.94	3,736	19.5
				0.10	11	0.1

(7) 民有林齡級別森林資源構成表(6/6)

(単位：面積ha, 材積m³, 成長量m³)

区 分	ブ ナ			そ の 他 広			
	面 積	材 積	成 長 量	面 積	材 積	成 長 量	
総 数							
立木地合計	238.36	32,793	185.7	207,301.46	24,599,109	235,982.4	
天然林合計	231.96	32,391	169.2	202,984.81	24,300,456	228,998.1	
人工林合計	6.40	402	16.5	4,316.65	298,653	6,984.3	
1	天然林			191.80			
	人工林			0.15			
2	天然林			420.02			
	人工林			47.26			
3	天然林			300.34	3,402	361.3	
	人工林			11.77	194	19.9	
4	天然林			1,071.82	28,124	2,081.1	
	人工林	0.02	1	0.1	389.88	10,936	791.4
5	天然林			336.04	13,823	778.3	
	人工林	0.10	5	0.3	547.03	20,189	1,173.6
6	天然林			615.70	31,963	1,310.2	
	人工林	6.28	396	16.1	575.38	27,598	1,156.9
7	天然林			1,477.11	100,755	3,263.1	
	人工林			388.99	22,490	775.3	
8	天然林	0.31	21	0.6	3,576.35	263,508	6,997.8
	人工林				525.25	35,081	952.1
9	天然林			6,859.58	548,829	11,667.6	
	人工林			460.92	36,104	773.7	
10	天然林			10,999.08	972,251	17,093.0	
	人工林			72.88	6,263	109.9	
11	天然林			14,655.54	1,524,016	21,489.8	
	人工林			92.91	9,402	132.7	
12	天然林			21,374.43	2,431,384	28,035.5	
	人工林			216.97	23,270	270.8	
13	天然林	0.36	50	0.5	33,466.78	4,091,162	45,262.2
	人工林				242.54	24,978	293.9
14	天然林	0.06	7	0.1	38,355.14	4,873,087	37,106.3
	人工林				234.09	24,917	199.0
15	天然林	2.31	351	1.8	25,866.98	3,464,459	20,016.8
	人工林				255.09	29,621	177.2
16	天然林	0.12	14	0.1	15,965.34	2,149,853	12,338.7
	人工林				87.58	10,154	57.9
17	天然林	11.92	1,811	9.4	11,566.73	1,580,038	8,931.3
	人工林				46.59	5,530	33.2
18	天然林	0.16	19	0.1	7,077.00	978,570	5,484.4
	人工林				27.62	3,189	19.2
19	天然林			3,471.16	480,225	2,668.5	
	人工林			16.45	1,621	10.0	
20	天然林	216.72	30,118	156.6	5,337.87	765,007	4,112.2
	人工林				77.30	7,116	37.6

資料：県林業課調べ（令和4年4月1日現在）

(8) 所有規模別林家数(1/2)

単位：戸

市町村		区分	総数	1～3 ha未満	3～5	5～10	10～20	20～30	30～50	50～100	100 ha以上	
安芸郡	広島市	(広島)	4,224	2,642	682	530	214	75	46	24	11	
		(湯来)	320	162	62	56	24	7	6	0	3	
		小計	4,544	2,804	744	586	238	82	52	24	14	
	府中町	府中町	61	39	10	6	3	1	2	0	0	
		海田町	46	34	6	3	3	0	0	0	0	
		熊野町	192	155	28	5	1	2	1	0	0	
		坂町	4	3	1	0	0	0	0	0	0	
	大竹市			316	164	72	43	25	6	4	1	1
	廿日市市	(廿日市)	308	191	55	34	13	3	4	3	5	
		(大野)	225	148	38	24	10	2	1	2	0	
		(佐伯)	471	307	71	48	28	10	4	1	2	
		(吉和)	48	23	7	9	4	2	3	0	0	
		(宮島)	3	2	0	1	0	0	0	0	0	
	小計			1,055	671	171	116	55	17	12	6	7
	安芸高田市	(吉田)	600	378	107	76	24	9	4	1	1	
(八千代)		330	191	54	56	22	4	1	1	1		
(美土里)		499	153	112	123	77	15	14	3	0		
(高宮)		585	281	109	74	20	7	5	2	0		
(甲田)		417	243	91	60	22	1	0	0	0		
(向原)		460	239	102	84	23	5	6	0	1		
小計		2,891	1,523	588	494	203	42	30	8	3		
安芸太田町	(加計)	346	152	71	52	41	13	12	3	2		
	(筒賀)	102	43	26	18	10	1	1	2	1		
	(戸河内)	323	98	79	72	42	16	9	6	1		
	小計	771	293	176	142	93	30	22	11	4		
北広島町	(芸北)	532	50	89	144	158	55	29	4	3		
	(大朝)	428	149	84	98	69	16	7	5	0		
	(千代田)	1,048	446	236	229	106	12	13	6	0		
	(豊平)	610	210	149	126	86	23	12	2	2		
	小計	2,618	855	558	597	419	106	61	17	5		
計			12,498	6,541	2,354	1,992	1,040	286	184	67	34	
呉市	(呉)	308	232	35	25	8	1	7	0	0		
	(音戸)	44	33	6	3	2	0	0	0	0		
	(倉橋)	41	29	10	1	1	0	0	0	0		
	(下蒲刈)	24	17	4	3	0	0	0	0	0		
	(蒲刈)	27	20	0	1	0	0	0	0	0		
	(安浦)	232	154	38	22	12	2	2	0	0		
	(川尻)	28	20	6	0	2	0	0	0	0		
	(豊浜)	40	36	1	3	0	0	0	0	0		
	(豊)	11	10	0	1	0	0	0	0	0		
	小計	755	558	101	59	25	3	9	0	0		
	江田島市	(江田島)	76	57	12	4	2	0	1	0	0	
		(能美)	21	21	0	0	0	0	0	0	0	
		(沖美)	32	24	7	1	0	0	0	0	0	
(大柿)		52	42	2	3	0	0	0	0	0		
小計	181	147	23	8	2	0	1	0	0			
事業所計			936	705	124	67	27	3	10	0		
竹原市			477	289	103	60	13	5	4	1	2	
東広島市	(東広島)	1,885	1,210	373	200	79	13	5	4	1		
	(黒瀬)	197	155	24	15	2	1	0	0	0		
	(福富)	294	127	59	66	32	8	0	2	0		
	(豊栄)	392	215	77	70	24	3	0	3	0		
	(河内)	652	323	168	110	39	5	4	2	1		
	(安芸津)	295	197	60	24	10	3	1	0	0		
小計	3,715	2,227	761	485	186	33	10	11	2			
豊田郡	(大崎)	52	45	5	2	0	0	0	0	0		
	(東野)	8	0	0	0	0	0	0	0	0		
	(木江)	16	12	1	1	0	0	0	0	0		
	小計	76	63	10	3	0	0	0	0	0		
事業所計			4,268	2,579	874	548	199	38	14	12	4	
事務所計			17,702	9,825	3,352	2,607	1,266	327	208	79	38	

西部農林水産事務所

呉農林事業所

東広島農林事業所

(8) 所有規模別林家数 (2/2)

市町村		区分	総数	1～3 ha未満	3～5	5～10	10～20	20～30	30～50	50～100	100 ha以上		
東部農林水産事務所	福山市	(福山)	1,246	808	220	110	62	17	8	13	2		
		(内海)	39	35	1	1	0	0	0	0	0		
		(沼隈)	74	63	10	0	0	0	0	0	1		
		(神辺)	282	203	37	20	16	3	1	1	1		
		(新市)	273	188	36	25	13	5	3	1	0		
		小計	1,914	1,301	308	157	92	25	12	16	3		
		府中市	(府中)	689	440	115	88	35	7	4	0	0	
			(上下)	582	265	131	113	51	13	6	3	0	
			小計	1,271	705	246	201	86	20	10	3	0	
		神石郡	神石高原町	(油木)	399	176	93	82	29	10	6	3	0
				(神石)	407	141	95	105	47	12	6	0	1
				(豊松)	263	103	61	50	35	7	5	2	0
				(三和)	569	234	125	116	62	19	12	0	1
				小計	1,638	654	374	353	173	48	29	5	2
		計			4,823	2,660	928	711	351	93	51	24	5
	尾道農林事務所	三原市	(三原)	1,081	670	217	114	54	12	5	3	6	
			(大和)	871	368	222	174	79	18	6	2	2	
			(本郷)	367	244	69	39	13	1	1	0	0	
			(久井)	431	268	98	43	17	3	1	0	1	
			小計	2,750	1,550	606	370	163	34	13	5	9	
		尾道市	(尾道)	583	422	98	42	15	2	3	0	1	
			(因島)	101	81	9	7	1	1	1	1	0	
			(瀬戸田)	186	143	26	12	4	0	1	0	0	
			(御調)	672	369	151	100	36	11	4	1	0	
			(向島)	6	3	3	0	0	0	0	0	0	
		小計	1,548	1,018	287	161	56	14	9	2	1		
		世羅郡	世羅町	(甲山)	433	201	98	82	34	8	6	2	2
(世羅)				599	307	137	103	43	7	1	1	0	
(世羅西)				552	274	141	88	36	8	4	1	0	
小計				1,584	782	376	273	113	23	11	4	2	
事業所計			5,882	3,350	1,269	804	332	71	33	11	12		
事務所計			10,705	6,010	2,197	1,515	683	164	84	35	17		
北部農林水産事務所		三次市	(三次)	1,512	766	325	251	111	30	18	7	4	
			(君田)	251	88	42	61	41	10	5	3	1	
			(布野)	249	64	54	71	35	15	6	4	0	
			(作木)	253	97	51	62	29	7	5	0	2	
			(吉舎)	470	219	95	97	38	11	7	2	1	
			(三良坂)	231	106	53	49	17	2	3	1	0	
			(三和)	361	161	92	66	30	6	5	1	0	
			(甲奴)	557	241	143	107	54	6	3	2	1	
			小計	3,884	1,742	855	764	355	87	52	20	9	
			庄原市	(庄原)	1,114	639	214	147	78	16	10	9	1
	(総領)	304		98	62	74	38	15	6	9	2		
	(西城)	367		130	73	76	53	17	10	4	4		
	(東城)	888		384	174	144	103	45	28	7	3		
	(口和)	373		113	70	90	51	18	17	11	3		
	(高野)	314		76	38	71	66	27	24	8	4		
	(比和)	277		69	55	67	51	18	10	5	2		
	小計	3,637		1,509	686	669	440	156	105	53	19		
	事務所計			7,521	3,251	1,541	1,433	795	243	157	73	28	
	県計			35,928	19,086	7,090	5,555	2,744	734	449	187	83	

資料：「2020年農林業センサス」（農林水産省大臣官房統計部）

注1：平成12年調査から、保有山林面積1ha以上のものを調査対象とした。

注2：秘匿措置によって内訳が公表されていない場合があるため、総数と合計が一致しない場合がある。

(9) 所有形態別経営体数 (1/2)

市町村名		調査項目	総経営体数	農事組合法人	会社	農協	森林組合	その他の各種団体	その他の法人	地方公共団体・財産区	法人化していない		
西部農林水産事務所	広島市	(広島)	64	0	5	0	7	0	4	2	46		
		(湯来)	3	0	0	0	1	0	0	0	2		
		小計	77	0	8	0	9	0	4	2	54		
	安芸郡	府中町	0	0	0	0	0	0	0	0	0		
		海田町	0	0	0	0	0	0	0	0	0		
		熊野町	0	0	0	0	0	0	0	0	0		
		坂町	0	0	0	0	0	0	0	0	0		
		大竹市	4	0	0	0	0	0	0	1	3		
	廿日市市	(廿日市)	5	0	0	0	0	0	2	1	2		
		(大野)	4	0	0	0	0	0	0	0	4		
		(佐伯)	6	0	1	0	1	0	0	0	4		
		(吉和)	0	0	0	0	0	0	0	0	0		
		(宮島)	0	0	0	0	0	0	0	0	0		
		小計	24	0	4	0	1	0	3	1	15		
	安芸高田市	(吉田)	4	0	0	0	1	0	0	2	1		
		(八千代)	27	0	1	0	1	0	0	0	25		
		(美土里)	44	1	0	0	0	0	0	0	43		
		(高宮)	17	0	0	0	0	0	0	0	17		
		(甲田)	4	0	1	0	0	0	1	0	2		
		(向原)	9	0	1	0	0	0	0	0	8		
		小計	110	1	3	0	3	0	1	2	100		
			計	574	1	24	0	24	1	11	8	505	
	山県郡	安芸太田町	(加計)	48	0	1	0	1	0	0	0	46	
			(筒賀)	16	0	0	0	0	0	0	1	15	
			(戸河内)	45	0	1	0	1	0	1	1	41	
			小計	109	0	2	0	2	0	1	2	102	
		北広島町	(芸北)	107	0	2	0	6	1	1	0	97	
			(大朝)	63	0	2	0	0	0	0	0	61	
			(千代田)	54	0	2	0	2	0	1	0	49	
			(豊平)	26	0	1	0	1	0	0	0	24	
			小計	250	0	7	0	9	1	2	0	231	
			計	574	1	24	0	24	1	11	8	505	
		呉農林事業所	呉市	(呉)	0	0	0	0	0	0	0	0	0
				(音戸)	0	0	0	0	0	0	0	0	0
				(倉橋)	0	0	0	0	0	0	0	0	0
				(下蒲刈)	0	0	0	0	0	0	0	0	0
	(蒲刈)			0	0	0	0	0	0	0	0	0	
	(安浦)			0	0	0	0	0	0	0	0	0	
	(川尻)			0	0	0	0	0	0	0	0	0	
	(豊浜)			0	0	0	0	0	0	0	0	0	
	(豊)			0	0	0	0	0	0	0	0	0	
	小計		4	0	1	0	0	0	0	1	2		
	江田島市		(江田島)	0	0	0	0	0	0	0	0	0	
			(能美)	0	0	0	0	0	0	0	0	0	
			(沖美)	0	0	0	0	0	0	0	0	0	
			(大柿)	0	0	0	0	0	0	0	0	0	
小計		0	0	0	0	0	0	0	0	0			
	事業所計	4	0	1	0	0	0	0	1	2			
東広島事業所	竹原	0	0	0	0	0	0	0	0	0			
	東広島市	(東広島)	6	0	0	0	3	0	0	0	3		
		(黒瀬)	0	0	0	0	0	0	0	0	0		
		(福富)	10	0	0	0	0	0	0	0	10		
		(豊栄)	11	0	0	0	0	0	0	0	11		
		(河内)	3	0	0	0	0	0	0	0	3		
		(安芸津)	3	0	0	0	0	0	0	0	3		
		小計	51	0	1	0	7	0	2	0	41		
	大崎上島町	(大崎)	0	0	0	0	0	0	0	0	0		
		(東野)	0	0	0	0	0	0	0	0	0		
		(木江)	0	0	0	0	0	0	0	0	0		
		小計	0	0	0	0	0	0	0	0	0		
		事業所計	51	0	1	0	7	0	2	0	41		
		事務所計	629	1	26	0	31	1	13	9	548		

(9) 所有形態別経営体数 (2/2)

市町村名		調査項目	総経営体数	農事組合法人	会社	農協	森林組合	その他の各種団体	その他の法人	地方公共団体・財産区	法人化していない	
東部農林水産事務所	福山市	(福山)	0	0	0	0	0	0	0	0	0	
		(内海)	0	0	0	0	0	0	0	0	0	
		(沼隈)	0	0	0	0	0	0	0	0	0	
		(神辺)	0	0	0	0	0	0	0	0	0	
		(新市)	3	0	0	0	2	0	0	0	1	
		小計	21	0	3	0	4	0	0	1	13	
	府中市	(府中)	0	0	0	0	0	0	0	0	0	
		(上下)	5	0	0	0	0	0	0	0	5	
		小計	16	0	1	0	2	0	0	0	13	
	神石郡	神石高原町	(油木)	16	0	1	0	1	0	1	0	13
			(神石)	56	1	1	0	0	1	0	53	
			(豊松)	12	0	0	0	0	1	0	11	
			(三和)	25	0	2	0	1	0	1	21	
			小計	115	1	7	0	2	0	3	1	101
	計		152	1	11	0	8	0	3	2	127	
	尾道農林事務所	三原市	(三原)	0	0	0	0	0	0	0	0	0
			(大和)	8	0	0	0	0	0	0	0	8
			(本郷)	3	0	0	0	1	0	0	0	2
			(久井)	3	0	0	0	0	0	0	0	3
			小計	27	0	1	0	2	0	0	0	24
		尾道市	(尾道)	0	0	0	0	0	0	0	0	0
			(因島)	0	0	0	0	0	0	0	0	0
			(瀬戸田)	0	0	0	0	0	0	0	0	0
			(御調)	3	0	0	0	1	0	0	0	2
			(向島)	0	0	0	0	0	0	0	0	0
		小計	5	0	0	0	1	0	0	0	4	
		世羅郡	世羅町	(甲山)	19	0	0	0	1	0	0	0
(世羅)				16	0	0	0	0	0	0	0	16
(世羅西)				7	0	0	0	0	0	0	0	7
小計				46	0	0	0	1	0	0	0	45
事業所計		78	0	1	0	4	0	0	0	73		
事務所計		230	1	12	0	12	0	3	2	200		
北部農林水産事務所	三次市	(三次)	24	0	1	0	1	0	0	0	22	
		(君田)	5	0	0	0	0	0	0	0	5	
		(布野)	23	0	1	0	2	0	0	0	20	
		(作木)	7	0	1	0	1	0	0	0	5	
		(吉舎)	11	0	0	0	0	0	0	0	11	
		(三良坂)	4	0	0	0	0	0	0	0	4	
		(三和)	3	0	0	0	0	0	0	0	3	
		(甲奴)	16	0	0	0	0	0	0	0	16	
		小計	100	0	3	0	4	0	0	0	93	
	庄原市	(庄原)	109	0	5	0	1	1	2	2	98	
		(総領)	79	0	1	0	0	0	0	0	78	
		(西城)	89	0	0	0	1	0	1	0	87	
		(東城)	118	0	1	0	1	0	1	1	114	
		(口和)	38	0	0	0	0	0	0	0	38	
		(高野)	30	0	0	0	0	0	0	0	30	
		(比和)	29	0	0	0	1	0	0	1	27	
		小計	492	0	7	0	4	1	4	4	472	
	事務所計		592	0	10	0	8	1	4	4	565	
果計		1,453	2	48	0	51	2	20	15	1,315		

資料：「2020年農林業センサス」(農林水産省大臣官房統計部)による。

※秘匿措置により内訳を公表していない部分があるため、総経営体数と経営体数の合計が一致しない場合がある。

(10) 林道・公道現況 (1/2)

市 町 村 名	区 分		林 道 (自動車道)		民有林面積 h a (B)	林道密度 A/B	林内公道 延長m(C)	林内道路 密度 (A+C)/B		
			路線数	延長m(A)						
西部 農林水産事務所	広島市	中・東・南・西区	(広島)	3	3,678	818.08	4.5	512,888	18.4	
			東区	(安芸)	9	14,254	1,588.56			9.0
		安芸区	(船越)			118.73				
			(瀬野川)	9	8,453	3,640.72	2.3			
			(阿戸)	12	19,728	1,504.57	13.1			
			(矢野)	2	1,166	557.80	2.1			
		安佐南区	(祇園)	2	2,558	366.20	7.0			
			(安古市)			625.81				
			(佐東)	6	3,794	570.81	6.6			
			(沼田)	62	48,068	4,588.86	10.5			
		安佐北区	(高陽)	16	15,791	7,975.43	2.0			
			(白木)	42	62,729	6,017.19	10.4			
			(可部)	17	22,262	2,909.93	7.7			
			(安佐)	36	44,315	7,655.42	5.8			
	佐伯区	(五日市)	10	12,697	3,096.33	4.1				
		(湯来)	42	85,288	13,432.99	6.3				
	小計			268	344,781	55,467.43	6.2	747,056	19.7	
	安芸郡	府中町		3	7,863	434.46	18.1	6,403	32.8	
		海田町		1	3,802	524.77	7.2	3,500	13.9	
		熊野町		15	9,642	1,893.70	5.1	10,900	10.8	
		坂町				715.34		7,000	9.8	
	大竹市			3	8,053	5,746.72	1.4	67,600	13.2	
	廿日市市	(廿日市)		12	14,462	2,835.32	5.1	34,106	17.1	
		(佐伯)		57	69,007	15,914.21	4.3	159,747	14.4	
		(吉和)		44	80,268	10,325.04	7.8	67,222	14.3	
		(大野)		13	29,886	5,712.89	5.2	59,459	15.6	
(宮島)										
小計			126	193,623	34,787.46	5.6	320,534	14.8		
計			416	567,764	99,569.88	5.7	1,162,993	17.4		
山県郡	安芸太田町	(加計)	25	69,878	7,759.90	9.0	55,190	16.1		
		(筒賀)	20	38,515	4,801.91	8.0	49,801	18.4		
		(戸河内)	40	82,739	15,552.45	5.3	121,933	13.2		
		小計	85	191,132	28,114.26	6.8	226,924	14.9		
	北広島町	(芸北)	51	103,373	21,895.90	4.7	171,236	12.5		
		(大朝)	26	37,867	7,377.31	5.1	125,634	22.2		
		(千代田)	33	42,002	13,384.10	3.1	73,430	8.6		
		(豊平)	45	60,009	9,822.75	6.1	102,600	16.6		
		小計	155	243,251	52,480.06	4.6	472,900	13.6		
		(吉田)	21	26,894	5,894.55	4.6	45,937	12.4		
安芸高田市	(八千代)	28	34,496	3,834.31	9.0	46,800	21.2			
	(美土里)	28	33,445	8,592.15	3.9	22,153	6.5			
	(高宮)	13	16,773	8,741.28	1.9	111,871	14.7			
	(甲田)	11	6,475	5,107.32	1.3	63,914	13.8			
	(向原)	18	33,931	6,060.82	5.6	65,168	16.4			
	小計	119	152,014	38,230.43	4.0	355,843	13.3			
計			359	586,397	118,824.75	4.9	1,055,667	13.8		
農林事業所	呉市	(呉)	21	29,002	6,243.88	4.6	89,000	18.9		
		(音戸)	2	13,102	790.07	16.6	14,600	35.1		
		(倉橋)	8	20,350	3,301.34	6.2	48,000	20.7		
		(下蒲刈)	3	5,938	395.08	15.0	5,300	28.4		
		(蒲刈)	5	13,459	942.05	14.3	24,135	39.9		
		(安浦)	5	13,594	3,488.15	3.9	45,454	16.9		
		(川尻)	4	7,530	1,034.25	7.3	12,239	19.1		
		(豊浜)	4	12,596	534.14	23.6	4,000	31.1		
		(豊)	1	2,921	375.21	7.8	6,200	24.3		
		小計	53	118,492	17,104.17	6.9	248,928	21.5		
		江田島市	(江田島)	9	19,525	1,312.44	14.9	16,500	27.4	
	(能美)		3	9,465	607.18	15.6	6,100	25.6		
	(沖美)		7	9,843	1,867.62	5.3	19,400	15.7		
	(大柿)		5	10,002	1,263.20	7.9	13,900	18.9		
	小計		24	48,835	5,050.44	9.7	55,900	20.7		
	事業所計			77	167,327	22,154.61	7.6	304,828	21.3	

(10) 林道・公道現況(2/2)

市 町 村 名			林 道 (自動車道)		民有林面積 h a (B)	林道密度 A/B	林内公道 延長m(C)	林内道路 密度 (A+C)/B					
			路線数	延長m(A)									
西部 農林水産事務所	東広島 農林事業所	竹原市	8	10,487	7,668.02	1.4	101,068	14.5					
		東広島市	(西条)	9	10,238	14,072.90	4.2	240,462	21.3				
			(八本松)	14	14,910								
			(高屋)	12	15,698								
			(志和)	12	18,290								
			(黒瀬)	8	5,914								
			(福富)	19	40,451								
			(豊栄)	8	17,492								
			(河内)	12	21,975								
			(安芸津)	8	14,618								
	小計	102	159,586	36,553.25	4.4	569,173	19.9						
	豊田郡	大崎上島町	(大崎)	2	4,538	587.88	7.7	9,300	23.5				
			(東野)			502.82	-	5,000	9.9				
			(木江)	3	7,448	373.53	19.9	5,000	33.3				
小計			5	11,986	1,464.23	8.2	19,300	21.4					
事業所計			115	182,059	45,685.50	4.0	689,541	19.1					
事務所計			967	1,503,547	286,234.74	5.3	3,213,029	16.5					
東部 農林水産事務所	尾道 農林事業所	福山市	(福山)	11	6,272	14,748.66	1.5	167,026	12.8				
			(加茂)	4	8,019								
			(芦田)	1	3,758								
			(駅家)	7	3,990								
			(内海)	5	5,968					732.88	8.1	5,000	15.0
			(新市)	5	8,271					2,665.52	3.1	33,774	15.8
			(沼隈)	11	14,966					1,742.72	8.6	13,600	16.4
			(神辺)	9	7,338					2,565.43	2.9	32,800	15.6
			小計	53	58,582					22,455.21	2.6	252,200	13.8
		府中市	(府中)	24	22,612	6,972.82	5.6	59,352	14.1				
			(協和)	12	16,409								
			(上下)	15	13,670	5,901.55	2.3	74,317	14.9				
			小計	51	52,691	12,874.37	4.1	133,669	14.5				
	神石郡	神石高原町	(油木)	18	37,096	6,998.44	5.3	88,375	17.9				
			(神石)	36	57,565	7,568.97	7.6	101,184	21.0				
			(豊松)	13	18,080	3,866.84	4.7	40,533	15.2				
			(三和)	23	41,704	8,517.03	4.9	125,047	19.6				
			小計	90	154,445	26,951.28	5.7	355,139	18.9				
	計			194	265,718	62,280.86	4.3	741,008	16.2				
	尾道 農林事業所	三原市	(三原)	29	26,353	11,643.15	2.3	72,956	8.5				
			(本郷)	6	10,360	4,006.58	2.6	39,488	12.4				
			(久井)	14	16,862	3,705.31	4.6	48,246	17.6				
			(大和)	25	36,592	8,389.39	4.4	127,566	19.6				
小計			74	90,167	27,744.43	3.2	288,256	13.6					
尾道市		(尾道)	15	15,399	5,222.45	2.9	53,300	13.2					
		(御調)	49	40,734	6,160.75	6.6	73,228	18.5					
		(向島)	4	2,742	230.70	11.9	5,300	34.9					
		(因島)	10	13,622	1,251.96	10.9	20,300	27.1					
		(瀬戸田)	2	2,336	1,215.78	1.9	23,600	21.3					
小計		80	74,833	14,081.64	5.3	175,728	17.8						
世羅郡		世羅町	(甲山)	30	37,048	7,387.77	5.0	81,010	16.0				
			(世羅)	6	12,565	7,012.57	1.8	109,392	17.4				
	(世羅西)		15	16,526	4,402.43	3.8	100,036	26.5					
	小計		51	66,139	18,802.77	3.5	290,438	19.0					
事業所計			205	231,139	60,628.84	3.8	754,422	16.3					
事務所計			399	496,857	122,909.70	4.0	1,495,430	16.2					
北部 農林水産事務所	三次市	(三次)	22	31,858	16,156.00	2.0	187,700	13.6					
		(君田)	26	39,702	5,833.16	6.8	67,041	18.3					
		(布野)	22	35,220	7,086.88	5.0	53,896	12.6					
		(作木)	11	27,934	7,624.18	3.7	96,531	16.3					
		(吉舎)	27	30,648	6,527.25	4.7	102,636	20.4					
		(三良坂)	15	10,247	2,731.75	3.8	38,709	17.9					
		(三和)	10	15,035	5,141.77	2.9	64,177	15.4					
		(甲奴)	7	8,623	4,892.19	1.8	61,205	14.3					
		小計	140	199,267	55,993.18	3.6	671,895	15.6					
	庄原市	(庄原)	40	38,184	16,996.93	2.2	212,152	14.7					
		(西城)	39	54,094	19,483.49	2.8	172,863	11.6					
		(東城)	59	67,863	25,035.38	2.7	270,822	13.5					
		(口和)	33	25,892	8,925.99	2.9	95,414	13.6					
		(高野)	19	46,824	11,123.25	4.2	91,514	12.4					
		(比和)	24	30,072	11,038.20	2.7	125,059	14.1					
		(総領)	21	18,870	5,338.52	3.5	52,881	13.4					
	小計	235	281,799	97,941.76	2.9	1,020,705	13.3						
事務所計			375	481,066	153,934.94	3.1	1,692,600	14.1					
県計			1,741	2,481,470	563,079.38	4.4	6,401,059	15.8					

資料：民有林面積・林道延長(令和4年3月31日現在) 県林業課調べ

(11) 作業道現況

区分			路線数	延長 (m)	区分			路線数	延長 (m)		
市町村名					市町村名						
西部農林水産事務所	広島市	中・東・南・西区	(広島)	165	164,823	竹原市			3	3,685	
		東区	(安芸)			東広島市	(西条)	12	14,128		
			(船越)				(八本松)				
		安芸区	(瀬野川)				(志和)				
			(阿戸)				(高屋)				
			(矢野)				(黒瀬)			7	3,865
			(祇園)				(福富)			6	2,287
		安佐南区	(安古市)				(豊栄)			6	2,287
			(佐東)				(河内)			3	945
			(沼田)				(安芸津)			9	7,913
	(高陽)		小計	43	37,755						
	安佐北区	(白木)	(大崎)								
		(可部)	(東野)								
		(安佐)	(木江)								
		(五日市)	小計								
	佐伯区	(湯来)	52	113,525	豊田郡 大崎上島町						
	小計		217	278,348	事業所計			46	41,440		
	大竹市		2	5,091	福山市			5	1,379		
	廿日市市	(廿日市)	5	8,794	(福山)	5	1,379				
		(佐伯)	68	126,189	(加茂)						
(吉和)		221	216,494	(芦田)							
(大野)		3	4,011	(駅家)							
(宮島)				(内海)	1			685			
小計		297	355,488	(新市)							
安芸高田市	(吉田)	16	22,572	(沼隈)	4	1,418					
	(八千代)	25	37,629	(神辺)	1	407					
	(美土里)	66	69,420	小計	11	3,889					
	(高宮)	33	45,561	府中市			6	5,547			
	(甲田)	6	1,120	(府中)							
	(向原)	28	32,992	(協和)							
小計	174	209,294	(上下)	64	34,198						
安芸郡	府中町			小計	70	39,745					
	海田町			神石郡 神石高原町			47	26,589			
	熊野町			(油木)	111	117,849					
山県郡	安芸太田町	(加計)	58	64,488	(神石)	52	24,806				
		(筒賀)	39	58,961	(豊松)	83	44,134				
		(戸河内)	117	238,134	小計	293	213,378				
	北広島町	小計	214	361,583	計			374	257,012		
		(芸北)	190	222,761	三原市			2	339		
		(大朝)	64	80,196	(三原)	3	1,257				
尾道市	(千代田)	32	40,862	(本郷)	12	5,700					
	(豊平)	67	84,399	(久井)	12	10,780					
	小計	353	428,218	(大和)	12	10,780					
計		1,257	1,638,021	小計	29	18,076					
呉農林事務所	呉市	(呉)			尾道市						
		(音戸)			(尾道)						
		(倉橋)			(因島)						
		(下蒲刈)			(瀬戸田)						
		(蒲刈)			(御調)	16	17,082				
		(安浦)			(向島)						
		(川尻)			小計	16	17,082				
		(豊浜)			世羅郡 世羅町			44	22,467		
		(豊)			(世羅)	28	12,117				
		小計			(世羅西)	10	4,948				
江田島市	(江田島)			小計	82	39,532					
	(能美)			事業所計			127	74,690			
	(沖美)	2	611	三次市			117	133,555			
	(大柿)			(君田)	78	101,739					
事業所計		2	611	(布野)	199	260,489					
北部農林水産事務所	庄原市	(大柿)			(作木)	63	124,464				
		小計			(吉舎)	41	34,611				
		(三良坂)	18	23,997	(三和)	21	20,729				
		(甲奴)	46	28,435	(三和)	21	20,729				
		小計	2	611	(甲奴)	46	28,435				
		(庄原)	129	117,376	小計	583	728,019				
		(西城)	166	197,303	事務所計			1,737	1,777,313		
		(東城)	564	454,249	県計			3,543	3,789,087		
		(口和)	70	66,860							
		(高野)	64	45,419							
(比和)	83	59,711									
(総領)	78	108,376									
小計	1,154	1,049,294									

資料 : 県林業課調べ(令和3年3月31日現在)

(12) 特用林産物生産量 (令和2年)

単位：木酢液、竹酢液(%) その他(kg)

市町名		区分		乾しいたけ	生しいたけ	まつたけ	えのきたけ	ひらたけ	なめこ	ぶなしめじ	まいたけ	エリンギ	わさび	たけのこ	黒炭	竹炭	木酢液	竹酢液	
西部 農林 水産 事務所	広島市			125	22,465			683	685										
	大竹市																		
	廿日市市				4,401						25,951		2,166						
	安芸高田市																		
	安芸郡	府中町																	
		海田町																	
		熊野町																	
		坂町																	
	山県郡	安芸太田町				90				3									
		北広島町			150	11,005				1			2,036						
		計			275	37,961			683	689		25,951	2,036	2,166					
	呉農 林事 業所	呉市			200	5,000		360,000											
		江田島市															2,530		920
		計			200	5,000		360,000									2,530		920
東広 島農 林事 業所	竹原市				77									5,755		1,100		700	
	東広島市			197	16,233					37,000									
	豊田郡 大崎上島町				508,386									800		27		130	
	計			197	524,696					37,000				6,555		1,127		830	
東部 農林 水産 事務所	福山市			703	24,117									60					
	府中市			160	250														
	神石郡 神石高原町			360	3,663	101													
	計			1,223	28,030	101								60					
	尾道 農林 事業 所	三原市			126	1,243					3,111,931		2,855,644						
		尾道市			45	4,539									219				
世羅郡 世羅町				320	32,700				14,000										
計				491	38,482				14,000	3,111,931		2,855,644		219					
水産 事務 所 林	三次市			540	31,948			500	950										
	庄原市			2,697	12,082	113		10	216				250		1,500		500		
	計			3,237	44,030	113		510	1,166				250		1,500		500		
	県計			5,623	678,199	214	360,000	1,193	15,855	3,111,931	62,951	2,857,680	2,416	6,834	1,500	3,657	500	1,750	

資料：「令和2年における特用林産物の生産販売統計」（県林業課）

(13) 事業別の造林面積 (令和2年度) (1/2)

(単位:ha)

区分		合計	造林事業	治山事業	融資造林	森林整備センター
市町村						
西部農林水産事務所	広島市	(広島)	8.64	3.73		4.91
		(湯来)				
		小計	8.64	3.73		4.91
	廿日市市	(廿日市)				
		(大野)				
		(佐伯)	4.82	4.82		
		(吉和)	13.21	0.19		13.02
		(宮島)				
		小計	18.03	5.01		13.02
	安芸高田市	(吉田)				
		(八千代)				
		(美土里)				
		(高宮)				
		(甲田)				
		(向原)	5.67			5.67
		小計	5.67			5.67
	安芸太田町	(加計)	4.23	4.23		
		(筒賀)				
		(戸河内)				
		小計	4.23	4.23		
北広島町	(芸北)	33.46			33.46	
	(大朝)	17.64	17.64			
	(千代田)	1.23	1.23			
	(豊平)	21.62	0.68		20.94	
	小計	73.95	19.55		54.40	
	府中町					
	海田町					
	熊野町					
	坂町					
呉農林事業所	呉市	(呉)				
		(音戸)				
		(倉橋)				
		(下蒲刈)				
		(蒲刈)				
		(安浦)				
		(川尻)				
		(豊浜)				
		(豊)				
		小計				
	江田島市	(江田島)				
		(能美)				
		(沖美)				
(大柿)						
	小計					
東広島農林事業所	竹原市	(東広島)				
		(黒瀬)	11.24	3.00		8.24
		(福富)	1.14	1.14		
		(豊栄)				
		(河内)				
		(安芸津)	1.40	1.40		
		小計	13.78	5.54		8.24
	上島町	(大崎)				
		(東野)				
		(木江)				
小計						
計		124.30	38.06			86.24

(13) 事業別の造林面積 (令和2年度) (2/2)

(単位:ha)

区分		合計	造林事業	治山事業	融資造林	森林整備センター	
市町村							
東部農林水産事務所	福山市	(福山)					
		(内海)					
		(沼隈)					
		(神辺)					
		(新市)					
		小計					
	府中市	(府中)					
		(上下)	9.42				9.42
		小計	9.42				9.42
	神石高原町	(油木)	0.30	0.30			
		(神石)	8.83	8.83			
		(豊松)	6.72				6.72
		(三和)	9.60				9.60
		小計	25.45	9.13			16.32
	三原市	(三原)					
		(大和)	19.20	2.07			17.13
		(本郷)					
		(久井)	9.20	9.20			
		小計	28.40	11.27			17.13
	尾道市	(尾道)	5.72				5.72
		(因島)					
		(瀬戸田)					
		(御調)	12.30	12.30			
		(向島)					
	小計	18.02	12.30			5.72	
	世羅町	(甲山)	4.80	4.80			
		(世羅)	12.14	5.92			6.22
(世羅西)		0.14	0.14				
小計		17.08	10.86			6.22	
計		98.37	43.56			54.81	
北部農林水産事務所	三次市	(三次)					
		(君田)					
		(布野)					
		(作木)	24.90			24.90	
		(吉舎)					
		(三良坂)	0.46	0.46			
		(三和)	8.97			8.97	
		(甲奴)	9.15			9.15	
	小計	43.48	0.46		43.02		
	庄原市	(庄原)	15.25	7.45			7.80
		(総領)	2.18	2.18			
		(西城)	21.40				21.40
		(東城)	23.60	15.80			7.80
		(口和)	14.11				14.11
		(高野)	2.00	2.00			
		(比和)	1.04	1.04			
	小計	79.58	28.47			51.11	
計		123.06	28.93			94.13	
県計		345.73	110.55			235.18	

資料：県林業課調べ

(14) 施行主体別の造林面積（令和2年度）（1/2）

(単位:ha)

区分		合計	県	市町村	農林振興 センター	森林組合・ 個人など	森林整備 センター	
市町村								
西部農林水産事務所	広島市	(広島)	8.64			3.73	4.91	
		(湯来)						
		小計	8.64			3.73	4.91	
	大竹市	(廿日市)						
		(大野)						
		(佐伯)	4.82			4.82		
		(吉和)	13.21			0.19	13.02	
		(宮島)						
		小計	18.03			5.01	13.02	
		安芸高田市	(吉田)					
	(八千代)							
	(美土里)							
	(高宮)							
	(甲田)							
		(向原)	5.67				5.67	
		小計	5.67				5.67	
	安芸太田町	(加計)	4.23			4.23		
		(筒賀)						
		(戸河内)						
		小計	4.23			4.23		
北広島町	(芸北)	33.46					33.46	
	(大朝)	17.64			17.64			
	(千代田)	1.23			1.23			
	(豊平)	21.62			0.68	20.94		
	小計	73.95			19.55	54.40		
府中町								
海田町								
熊野町								
坂町								
呉農林事業所	呉市	(呉)						
		(音戸)						
		(倉橋)						
		(下蒲刈)						
		(蒲刈)						
		(安浦)						
		(川尻)						
		(豊浜)						
		(豊)						
	小計							
	江田島市	(江田島)						
		(能美)						
		(沖美)						
(大柿)								
	小計							
東広島農林事業所	竹原市	(東広島)						
		(黒瀬)	11.24	1.00	2.00	8.24		
		(福富)	1.14		1.14			
		(豊栄)						
		(河内)						
		(安芸津)	1.40		1.40			
	小計	13.78	1.00	4.54	8.24			
上島町	(大崎)							
	(東野)							
	(木江)							
	小計							
計		124.30		1.00	37.06	86.24		

(14) 施行主体別の造林面積（令和2年度）（2/2）

(単位:ha)

区分		合 計	県	市町村	農林振興 センター	森林組合・ 個人など	森林整備 センター
市	町 村						
東部農林水産事務所	福山市	(福山)					
		(内海)					
		(沼隈)					
		(神辺)					
		(新市)					
		小計					
	府中市	(府中)					
		(協和)					
		(上下)	9.42				9.42
		小計	9.42				9.42
	神石高原町	(油木)	0.30			0.30	
		(神石)	8.83			8.83	
		(豊松)	6.72				6.72
		(三和)	9.60				9.60
		小計	25.45			9.13	16.32
	三原市	(三原)					
		(大和)	19.20			2.07	17.13
		(本郷)					
		(久井)	9.20			9.20	
	小計	28.40			11.27	17.13	
	尾道市	(尾道)	5.72				5.72
		(因島)					
		(瀬戸田)					
		(御調)	12.30			12.30	
(向島)							
小計	18.02			12.30	5.72		
世羅町	(甲山)	4.80			4.80		
	(世羅)	12.14			5.92	6.22	
	(世羅西)	0.14			0.14		
	小計	17.08			10.86	6.22	
計		98.37				43.56	54.81
北部農林水産事務所	三次市	(三次)					
		(君田)					
		(布野)					
		(作木)	24.90				24.90
		(吉舎)					
		(三良坂)	0.46			0.46	
		(三和)	8.97				8.97
		(甲奴)	9.15				9.15
	小計	43.48			0.46	43.02	
	庄原市	(庄原)	15.25			7.45	7.80
		(総領)	2.18			2.18	
		(西城)	21.40				21.40
		(東城)	23.60			15.80	7.80
		(口和)	14.11				14.11
(高野)		2.00			2.00		
(比和)		1.04			1.04		
小計	79.58			28.47	51.11		
計		123.06				28.93	94.13
県 計		345.73		1.00		109.55	235.18

資料：県林業課調べ

3 県土の保全

(1) 保安林面積(民有林)(1/2)

(ha)

市町村	保安林種		水 源 かん養	土砂流 出防備	土砂崩 壊防備	小計	4号以下		合計	
							単独	兼種		
西部 農林 水産 事務所 (本所)	広島市	中東南区 (広島)		128		128	4	18	132	
		東区 (安芸)		624		624		81	624	
		安芸区	(船越)		53		53			53
			(瀬野川)		1,259		1,259	70	323	1,329
			(阿戸)	5	297	1	303			303
			(矢野)		243	3	246	38	194	284
		安佐南区	(祇園)		106		106			106
			(安古市)		221		221			221
			(佐東)		183		183			183
			(沼田)		1,034		1,034	50	26	1,084
		安佐北区	(安佐)	971	328	6	1,305		2	1,305
			(可部)	782	2,030	0	2,812	1	543	2,813
			(高陽)	55	958	2	1,014	133	80	1,147
			(白木)	2,189	218	3	2,409		348	2,409
	佐伯区	(五日市)		807	0	807	32	46	840	
		(湯来)	3,305	914	19	4,238	191	45	4,429	
		小計	7,307	9,402	34	16,743	519	1,707	17,262	
	大竹市				2,405		2,405	342	156	2,746
		(廿日市)			1,223	0	1,223	35	413	1,259
		(大野)			3,840		3,840	129	1,420	3,968
		(佐伯)	4,297	2,052	2	6,351	94	557	6,446	
		(吉和)	6,126	32		6,157			6,157	
		小計	10,423	7,146	2	17,572	258	2,390	17,830	
	安芸郡	府中町			300		300	35	171	335
		海田町			82		82	71		152
		熊野町			694		694			694
		坂町			386		386	32	202	418
山県郡	安芸太田町	(加計)	1,882	706	7	2,595	2		2,597	
		(筒賀)	3,053	204	65	3,322		497	3,322	
		(戸河内)	7,535	517	74	8,125	345	34	8,469	
	小計	12,469	1,426	146	14,042	346	531	14,388		
	北広島町	(芸北)	12,004	73		12,077	165	764	12,242	
		(大朝)	2,792	294	1	3,087			3,087	
(千代田)		2,842	350	1	3,193			3,193		
小計	3,537	175	1	3,713			3,713			
小計	21,176	893	2	22,071	165	764	22,236			
安芸高田市	(吉田)		853	618	3	1,474	22	11	1,496	
	(八千代)		714	330	2	1,046		99	1,046	
	(美土里)	2,247	10	2	2,260		8	2,260		
	(高宮)	2,683	283	4	2,971	3		2,973		
	(甲田)	696	170		866			866		
	(向原)	1,511	587	1	2,100			2,100		
小計	8,705	1,998	13	10,716	24	118	10,740			
	計	60,081	24,732	198	85,010	1,791.71	6,040	86,802		
西部 農林 水産 事務所 (呉農 林事業 所)	呉市	(呉)		3,404	15	3,419	65	425	3,483	
		(音戸)		30	2	33		3	33	
		(倉橋)		430	5	435	246		681	
		(下蒲刈)		54		54	5	20	59	
		(蒲刈)		21		21	2		23	
		(安浦)		1,256		1,256	119	73	1,376	
		(川尻)		698	0	698	70	473	768	
		(豊浜)		33		33	17		50	
		(豊)		16		16		11	16	
	小計		5,943	22	5,964	524	1,004	6,488		
	江田島市	(江田島)		708	1	709		147	709	
		(能美)		69		69			69	
		(沖美)		479	12	491			491	
		(大柿)		153	3	155			155	
		小計		1,409	16	1,425		147	1,425	
		計		7,352	38	7,390	524	1,151	7,914	

(1) 保安林面積(民有林)(2/2)

(ha)

市町村	保安林種	水源 かん養	土砂流 出防備	土砂崩 壊防備	小計	4号以下		合計		
						単独	兼種			
西部 農林 水産 事務所 (東 広 島 農 林 事 業 所)	東 広 島 市	(西条)		1,722		1,722	8	165	1,730	
		(八本松)	5	1,438		1,443	58	88	1,501	
		(志和)	655	452		1,107			1,107	
		(高屋)		1,083		1,083			1,083	
		(黒瀬)		1,088		1,088	5		1,093	
		(福富)	971	338	1	1,309		22	1,309	
		(豊栄)	535	851		1,386		58	1,386	
		(河内)	394	1,342	1	1,737	1	115	1,738	
		(安芸津)		1,504	2	1,506	362	364	1,868	
	小計	2,560	9,818	4	12,382	434	812	12,816		
	竹原市		2,933	6	2,939	7	250	2,946		
	豊 田 郡	大 崎 上 島 町	(大崎)		89	0	90	18		108
			(東野)		20		20			20
			(木江)		139		139	32		171
小計				249	0	249	50		300	
計		2,560	13,000	10	15,570	491	1,062	16,061		
東 部 農 林 水 産 事 務 所	福 山 市	(福山)	25	2,416	26	2,467	66	141	2,533	
		(内海)		290	1	290	7		298	
		(沼隈)		745	13	758		11	758	
		(神辺)		1,278	1	1,279			1,279	
		(加茂)	365	459	0	825			825	
		(芦田)		425		425			425	
		(駅家)	13	115		129			129	
		(新市)	85	474		559			559	
	小計	489	6,202	40	6,732	73	152	6,805		
	府 中 市	(府中)	187	1,076	32	1,296	17	12	1,312	
		(協和)	567	228		795			795	
		(上下)	1,146	604	4	1,754	42	13	1,796	
	小計	1,900	1,908	36	3,844	59	25	3,903		
	神 石 郡	神 石 高 原 町	(油木)	2,157	29	7	2,194			2,194
			(神石)	2,855	22	2	2,879	56		2,935
			(豊松)	1,235	15		1,250			1,250
			(三和)	2,123	390	1	2,514	2	25	2,516
			小計	8,371	456	10	8,837	57	25	8,894
	計	10,760	8,566	86	19,413	190	202	19,602		
東 部 農 林 水 産 事 務 所 (尾 道 農 林 事 業 所)	三 原 市	(三原)	1	3,291	17	3,309	22		3,331	
		(大和)	1,209	1,919	65	3,193			3,193	
		(本郷)		1,684	2	1,685		17	1,685	
		(久井)	43	1,105	4	1,152			1,152	
		小計	1,253	7,998	88	9,339	22	17	9,361	
	尾 道 市	(尾道)	24	2,088	7	2,118	7	4	2,125	
		(因島)		266		266		30	266	
		(瀬戸田)		166	0	167			167	
		(御調)	14	1,875	0	1,889			1,889	
		(向島)		81	1	83		16	83	
	小計	37	4,477	9	4,524	7	50	4,531		
	世 羅 郡	世 羅 町	(甲山)	1,369	2,712		4,081	1	166	4,082
			(世羅)	414	1,049		1,463		74	1,463
			(世羅西)	409	399	1	809		96	809
			小計	2,191	4,160	1	6,352	1	335	6,353
計	3,482	16,636	98	20,215	30	402	20,245			
北 部 農 林 水 産 事 務 所	三 次 市	(三次)	1,876	494	7	2,376		0	2,376	
		(君田)	4,114	92		4,206	19	8	4,224	
		(布野)	4,218	234		4,452	7		4,458	
		(作木)	4,884	83	2	4,969	37	33	5,005	
		(吉舎)	1,102	221	12	1,335			1,335	
		(三良坂)	451	54		504			504	
		(三和)	763	375	1	1,139		7	1,139	
		(甲奴)	772	239	2	1,013	5		1,018	
	小計	18,179	1,792	23	19,993	67	48	20,061		
	庄 原 市	(庄原)	2,904	450	3	3,357	29	106	3,386	
		(総領)	1,677	22		1,699			1,699	
		(西城)	9,749	275	11	10,036	786	213	10,822	
		(東城)	6,634	464	4	7,103	81	76	7,184	
		(口和)	2,613	140		2,753	5		2,758	
		(高野)	5,271	312		5,584			5,584	
		(比和)	4,570	291	25	4,886	150	88	5,036	
		小計	33,418	1,955	44	35,416	1,052	483	36,469	
計	51,597	3,747	67	55,410	1,119	531	56,529			
県 計		128,479	74,033	496	203,008	4,145	9,388	207,153		

資料: 県森林保全課調べ(令和4年3月31日現在)

4 自然保護

(1) 県自然環境保全地域等面積(1/2)

(単位:ha)

区分		県自然環境保全地域				緑地環境保全地域		
		特別地区	野生動植物 保護地区	普通地区	総面積			
事務所	市郡・町・区							
西	広島市	中区						
		東区						
		南区						
		西区						
		安佐南区						
		安佐北区	66		71	137		
		安芸区					167	
		佐伯区						
		(湯来)	215		270	486	3	
	小計	281		341	623	170		
部	大竹市							
	廿日市市	(廿日市)						
		(佐伯)	55		38	93	4	
		(吉和)					47	
		(大野)						
		(宮島)						
	小計	55		38	93	51		
	農	安芸郡	府中町					
			海田町					
			熊野町					
坂町								
林	安芸高田市	(吉田)				95		
		(八千代)	34	(5)※	23	57		
		(美土里)						
		(高宮)	15		38	53		
		(甲田)						
		(向原)					2	
	小計	49	(0)	61	110	97		
	水	山県郡	(加計)				31	
			(筒賀)	31	(31)		31	
			(戸河内)	92			92	
小計			123	(31)		123	31	
(芸北)			83	(1)	191	273		
産	北広島町	(大朝)				4		
		(千代田)						
		(豊平)						
		小計	83	(1)	191	273	4	
		計	591	(32)	631	1,222	353	
事	呉	(呉)						
		(下蒲刈)				2		
		(川尻)	40			40		
		(音戸)						
		(倉橋)						
		(蒲刈)				3		
		(安浦)				2		
		(豊浜)						
		(豊)						
		小計	40			40	7	
所	江田島市	(江田島)				91		
		(能美)						
		(沖美)						
		(大柿)						
		小計					91	
事業所計	40			40	98			

※括弧内数値は特別地区の内数

(1) 県自然環境保全地域等面積(2/2)

(単位:ha)

事務所	区分		県自然環境保全地域				緑地環境保全地域	
	市郡・町・区		特別地区	野生動植物 保護地区	普通地区	総面積		
西東 部 農 林 水 産 事 務 所	竹原市							
	東 部 農 林 水 産 事 務 所	東広島市	(東広島)					74
			(黒瀬)					
			(福富)					
			(豊栄)					
			(河内)					
			(安芸津)					4
			小計				78	
	東 部 農 林 水 産 事 務 所	豊田郡 大崎上島町	(大崎)					
			(東野)					
			(木江)					
			事業所計					78
			事務所計	631	(32)	631	1,262	529
	東 部 農 林 水 産 事 務 所	尾道市	(福山)					10
(内海)			2			2		
(新市)								
(沼隈)								
(神辺)								
小計			2			2	10	
府中市		(府中)						
		(上下)	37		8	45		
		小計	37		8	45		
神石郡 神石高原町		(油木)	54			54	12	
		(神石)						
		(豊松)	71		2	73		
		(三和)						
			小計	125	2	127	12	
		小計	164	(0)	10	174	22	
尾道市 尾道市 世羅郡 世羅町 事務所	三原市	(三原)						
		(本郷)						
		(久井)						
		(大和)						
			小計					
	尾道市	(尾道)					8	
		(御調)						
		(向島)					1	
		(因島)						
		(瀬戸田)						
			小計				9	
	世羅郡 世羅町	(甲山)	12		32	44	20	
		(世羅)	12			12		
		(世羅西)	42		44	87		
小計		66		76	143	20		
		事業所計	66	(0)	76	143	29	
		事務所計	230	(0)	86	317	51	
北 部 農 林 水 産 事 務 所	三次市	(三次)			10	10	161	
		(君田)	14			14		
		(布野)	4	(4)		4		
		(作木)	25	(2)	31	56		
		(吉舎)						
		(三良坂)						
		(三和)						
		(甲奴)	38			38		
		小計	81	(6)	41	122	161	
	庄原市	(庄原)					60	
		(西城)	42	(15)		42	4	
		(東城)	23	(14)		23	14	
		(口和)	43		38	81		
		(高野)	110		11	121		
(比和)		88			88			
(総領)								
	小計	306	(29)	49	355	78		
	事業所計	387	(35)	90	477	239		
	県計	1,248	(73)	806	2,054	818		

資料：県自然環境課調べ（令和4年4月1日現在）

端数処理を行っているため、総数と内訳の計が一致しない場合がある。

(2) 自然公園面積(1/2)

(単位:ha)

事務所	区分 市郡・町・区	国立公園							国定公園					県立自然公園				自然公園面積			
		総数	特別地域				普通地域	総数	特別地域				総数	特別地域							
			総数	特別保護地区	第1種	第2種			第3種	特別保護地区	第1種	第2種		第3種	第1種	第2種	第3種				
西 部	広島市	中区																			
		東区																			
		南区	141	141		4	137														141
		西区																			
		安佐南区																			
		安佐北区																			
		安芸区													925	196	222	507			925
		佐伯区 (湯来)																			
	小計	141	141		4	137								925	196	222	507			1,066	
	農 林 水 産 所	大竹市	小計	3	3		3								499	108	94	297			502
(廿日市)			101	101			101														101
廿日市市		(佐伯)																			
		(吉和)							5,138	3	510	600	4,025								5,138
		(大野)																			
		(宮島)	3,020	3,020	203	1,281	880	656													3,020
安芸郡		小計	3,121	3,121	203	1,281	981	656	5,138	3	510	600	4,025								8,259
		府中町																			
		海田町																			
		熊野町																			
	坂町																				
	小計	3,265	3,265	203	1,288	1,118	656	5,138	3	510	600	4,025	1,424	304	316	804				9,827	
農 林 水 産 所	安芸高田市	(吉田)																			
		(八千代)																			
		(美土里)																			
		(高宮)																			
		(甲田)																			
		(向原)																			
	小計																				
	山県郡	安芸太田町	(加計)																		
		(筒賀)																			
		(戸河内)							5,915	508	408	3,285	1,714								5,915
小計								5,915	508	408	3,285	1,714								5,915	
(芸北)								4,336	181	237	823	3,095								4,336	
(大朝)																					
北広島町	(千代田)																				
	(豊平)																				
	小計							4,336	181	237	823	3,095								4,336	
	小計							10,251	689	645	4,108	4,809								10,251	
農 林 水 産 所	呉市	(呉)	838	339			339	499												838	
		(下蒲刈)																			
		(川尻)	645	645									645								645
		(音戸)																			
		(倉橋)	1,389	642		3	639	747													1,389
		(蒲刈)																			
		(安浦)	946	369			66	303	577												946
		(豊浜)																			
	(豊)	403	35			35	368													403	
	小計	4,221	2,030		3	1,079	948	2,191												4,221	
江田島市	(江田島)																				
	(能美)																				
	(神美)	76	6		6		70													76	
	(大柿)																				
小計	76	6		6		70													76		
小計	4,297	2,036		9	1,079	948	2,261													4,297	

(2) 自然公園面積(2/2)

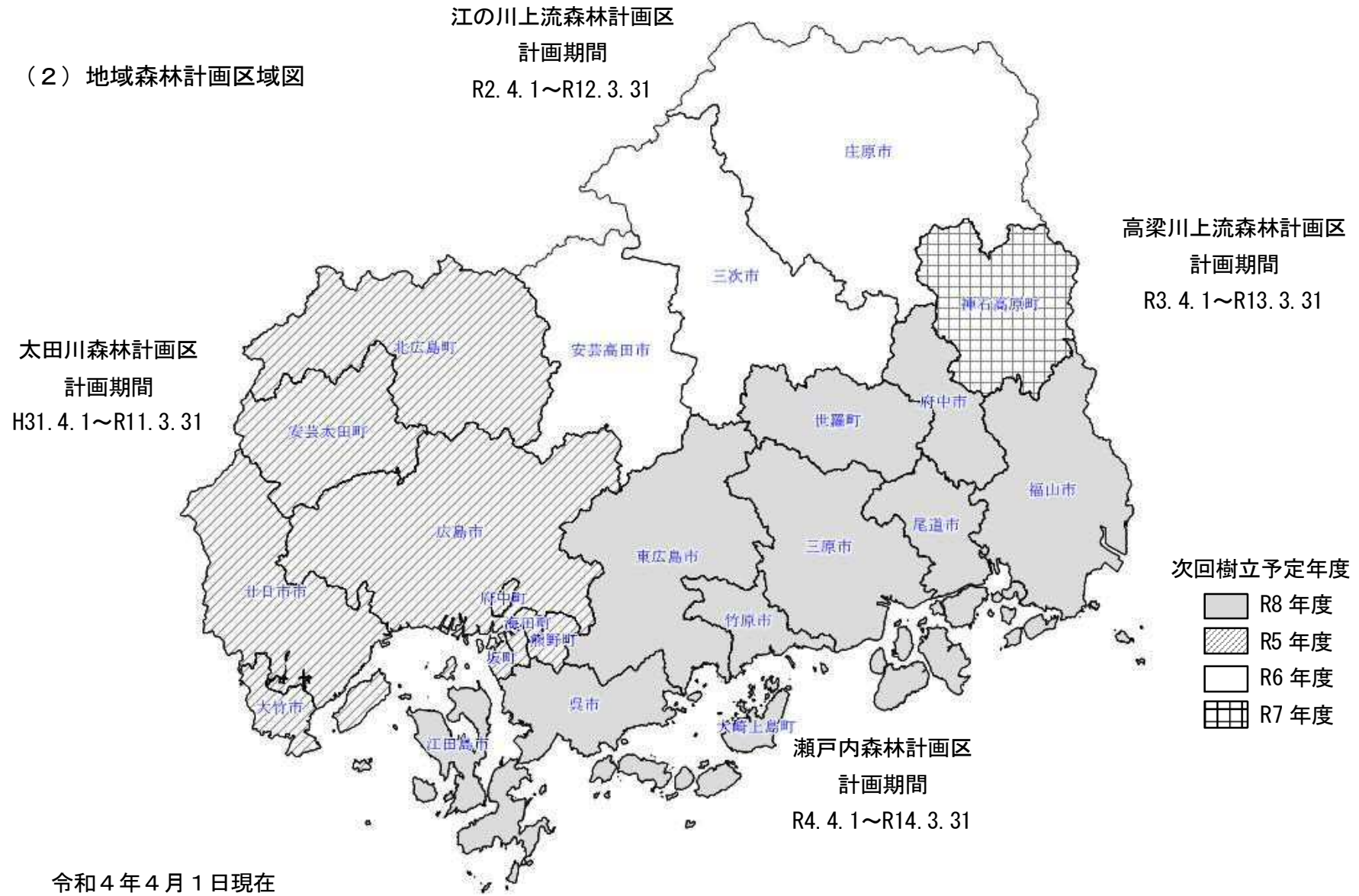
(単位:ha)

事務所	区分	市郡・町・区	国立公園					国定公園				県立自然公園				自然公園面積				
			総数	特別地域			普通地域	総数	特別地域			特別地域								
			総数	特別保護地区	第1種	第2種	第3種	普通地域	総数	特別保護地区	第1種	第2種	第3種	総数	第1種	第2種	第3種			
東 部 農 林 水 産 事 務 所	東 広 島 農 林 事 業 所	竹原市	196	196			196											196		
		東 広 島 市	(東広島)																	
			(黒瀬)																	
			(福富)																	
			(豊栄)																	
			(河内)																	
		農 林	(安芸津)	8	8			8								260	7	196	57	260
			小計	8	8			8								260	7	196	57	268
		事 業 所	豊 田 郡	(大崎)	212	88	2	86		124										212
				(東野)	138	46	9	37		92										138
(木江)	278			47		47		231											278	
小計	628			181	11	170		447											628	
小計	832			385	11	374		447								260	7	196	57	1,092
計			8,394	5,686	203	1,308	2,571	1,604	2,708	15,389	692	1,155	4,708	8,834	1,684	311	512	861	25,467	
東 部 農 林 水 産 事 務 所	福 山 市	(福山)	494	266		15	251		228						281	93	108	80	775	
		(内海)	10	10			10												10	
		(新市)																		
		(沼隈)	123	123			123												123	
		(神辺)																		
		小計	627	399		15	384		228							281	93	108	80	908
		府 中 市	(府中)																	
			(上下)																	
			小計																	
			神 石 郡	(油木)							73				73					
(神石)									476		112		364						476	
(豊松)														30	19	11		30		
(三和)														30	19	11		579		
小計	627	399		15	384		228	549	112		437		311	112	119	80	1,487			
尾 道 農 林 水 産 事 務 所	三 原 市	(三原)	432	432			432							1,347	65	301	981	1,779		
		(本郷)												354	53	32	269	354		
		(久井)												9		4	5	9		
		(天和)																		
		小計	432	432			432								1,710	118	337	1,255	2,142	
	尾 道 市	(尾道)	126	126			126												126	
		(御調)																		
		(向島)	229	229			211	18											229	
		(因島)	495	495			495												495	
		(瀬戸田)	382	202	2	200			180										382	
小計	1,232	1,052	2	1,032	18		180										1,232			
世 羅 郡	世 羅 町	(甲山)																		
		(世羅)																		
		(世羅西)																		
小計																				
計			1,664	1,484	2	1,464	18	180	549	112		437		1,710	118	337	1,255	3,374		
計			2,291	1,883	17	1,848	18	408	549					2,021	230	456	1,335	4,861		
北 部 農 林 水 産 事 務 所	三 次 市	(三次)													1,838	9	65	1,764	1,838	
		(君田)																		
		(布野)																		
		(作木)																		
		(吉舎)																		
		(三良坂)																		
		(三和)																		
		(甲奴)																		
		小計														1,838	9	65	1,764	1,838
		庄 原 市	(庄原)							2,423			112	1,692	619					2,423
(西城)								1,831			150	1,518	163					1,831		
(東城)																				
(口和)																				
(高野)									539		64	438	37		898		124	774	898	
(比和)																				
(総領)																				
小計								4,793		326	3,648	819		898		124	774	5,691		
計								4,793		326	3,648	819		898		124	774	5,691		
計			10,685	7,569	203	1,325	4,419	1,622	3,116	20,731	692	1,593	8,793	9,653	6,441	550	1,157	4,734	37,857	

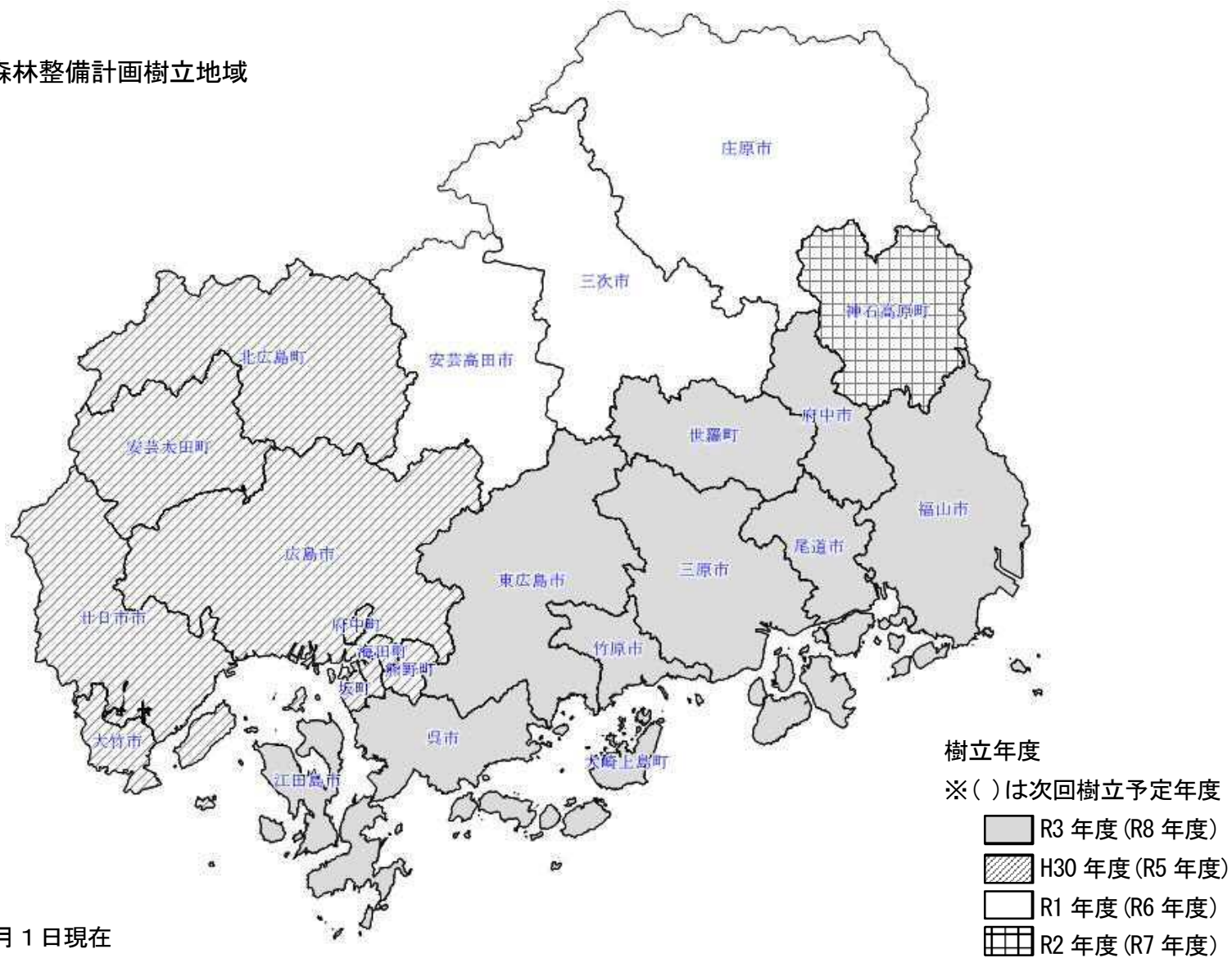
資料：県自然環境課調べ（令和4年4月1日現在）

Ⅲ 地域指定区分図

(2) 地域森林計画区域図

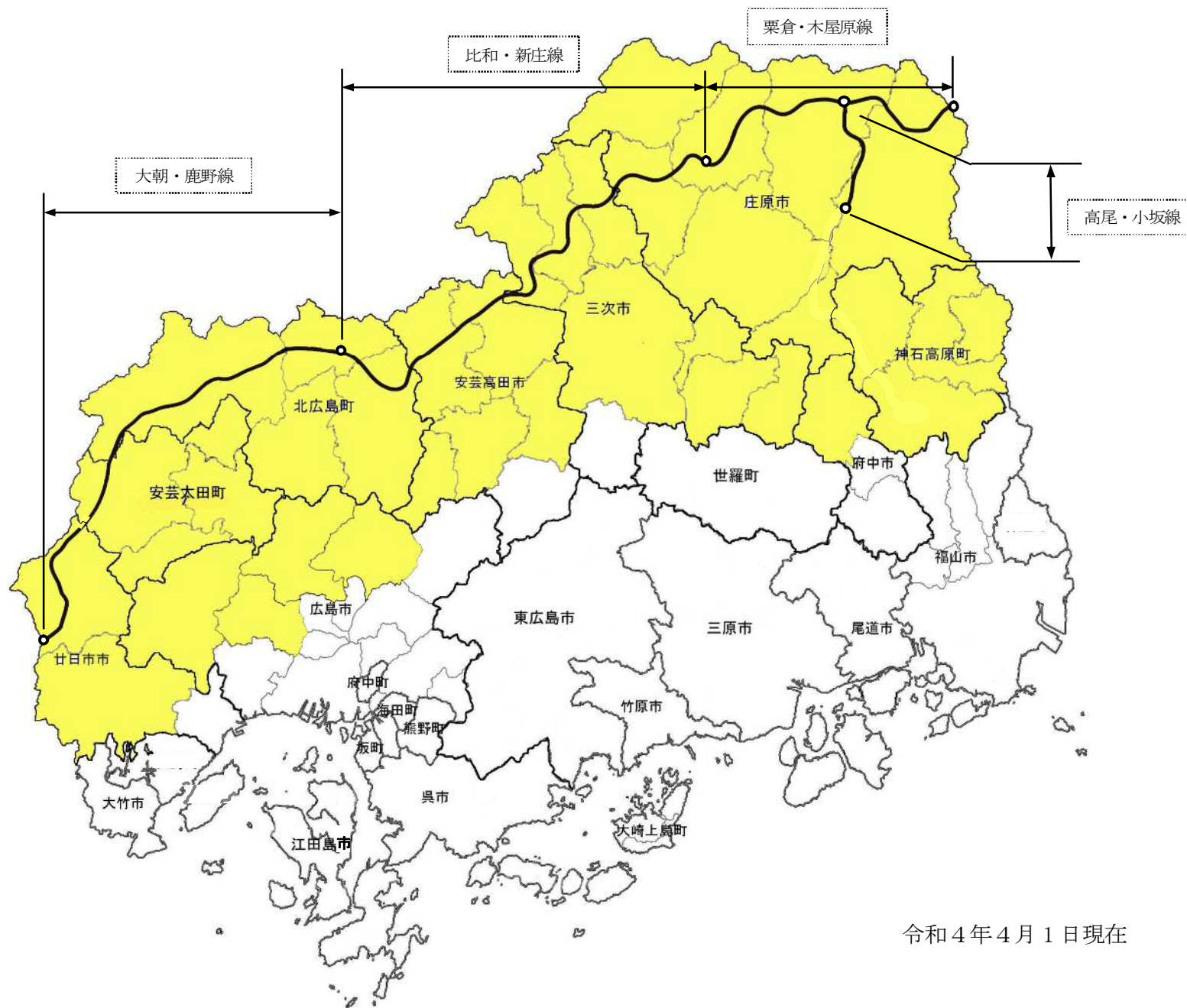


(3) 市町村森林整備計画樹立地域



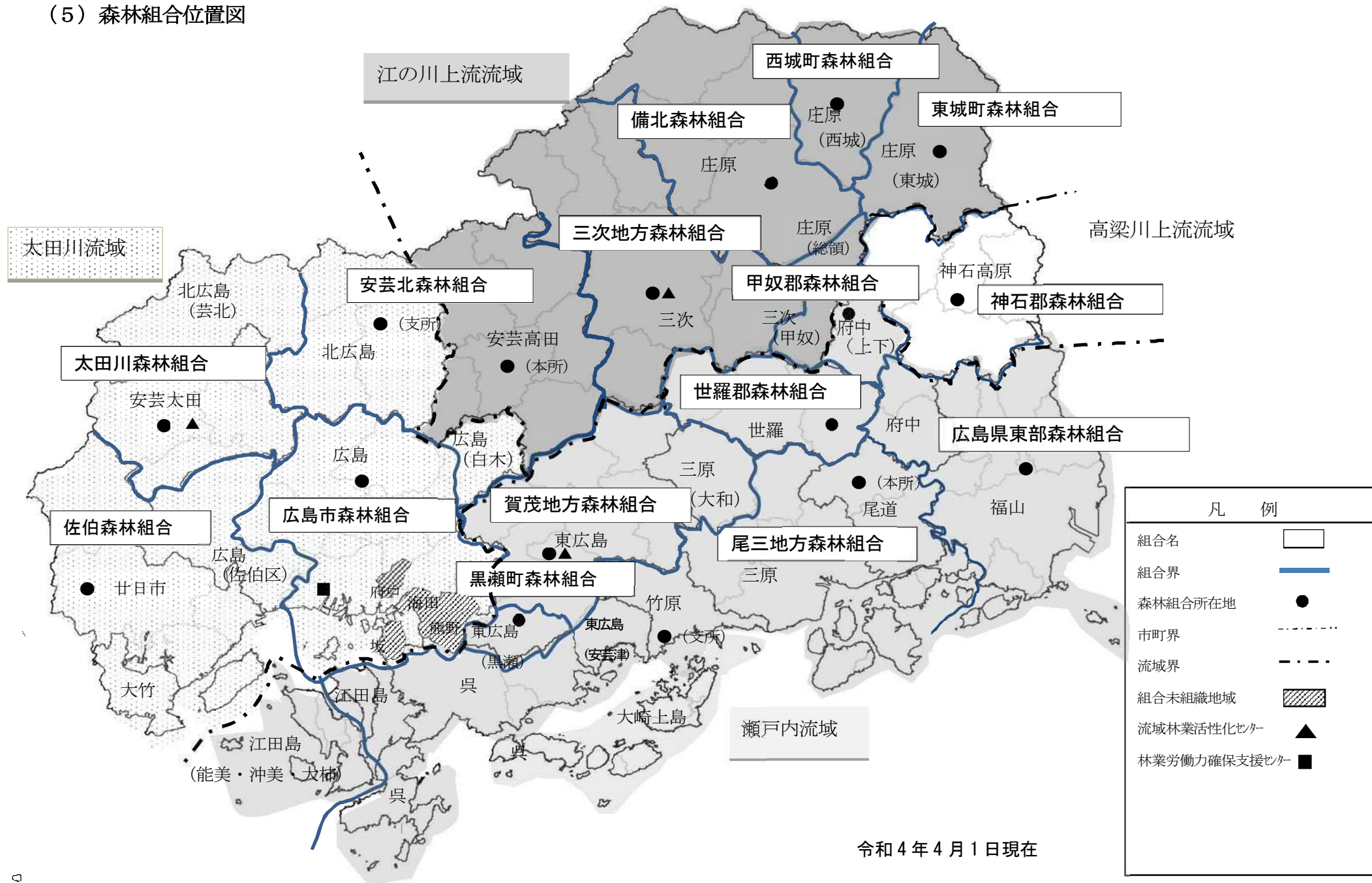
令和4年4月1日現在

(4) 大規模林業圏域 (6市3町)



令和4年4月1日現在

(5) 森林組合位置図



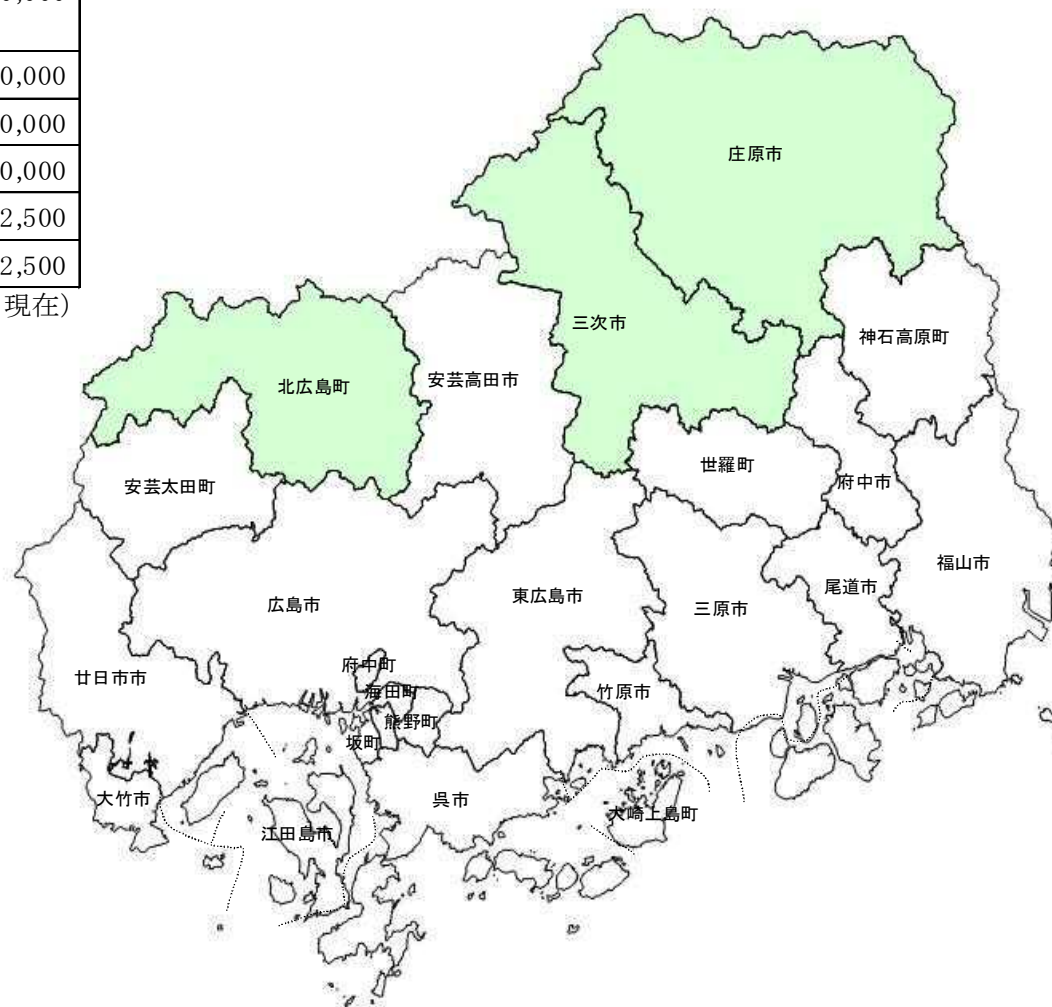
(7) 地方創生道整備推進交付金実施市町

地方創生道整備推進交付金: 林道

(単位: 千円)

地域再生計画の名称	路線名	市町名	全体事業費
「キタに恋 来い 北広島」森林資源と交流を活かした再生計画 (計画期間: R4~R8)	細見大塚	北広島町	1,640,000
豊かな農林産物を活かした備北地域まちづくり計画 (計画期間: R4~R8)	芝山	庄原市	330,000
	界谷小峠その2	庄原市	440,000
	河内高野	庄原市	440,000
	横谷高暮	三次市・庄原市	412,500
合計			3,262,500

(R4年4月1日現在)

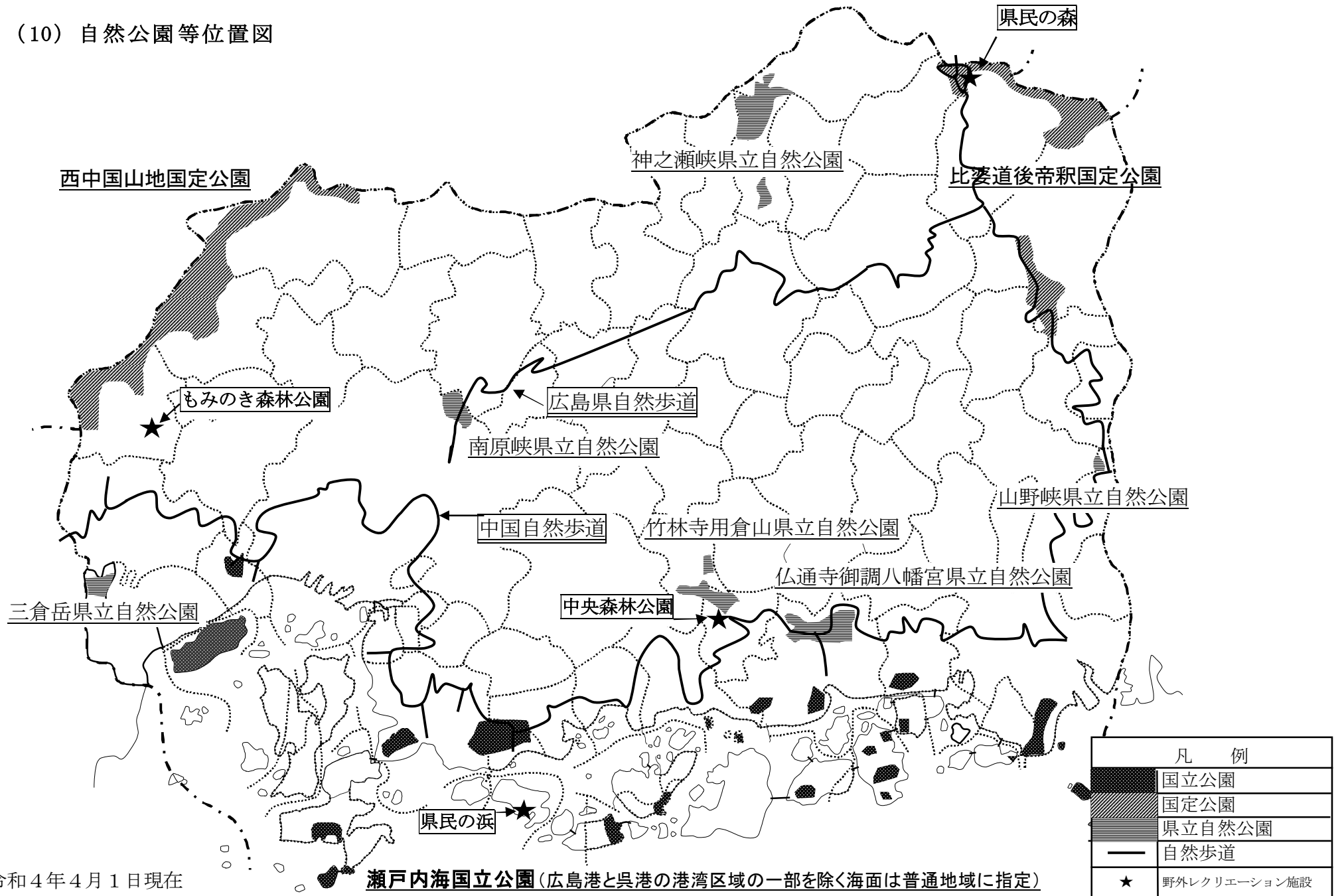


(8) 地区指定治山事業 位置図

■ 山地災害重点地域総合対策事業



(10) 自然公園等位置図



令和4年4月1日現在

IV 一般資料

農林業センサス
及び世界農林業センサスに係る資料について

「2000年版」から、調査対象が次のとおり変更されているので留意してください。

< 林業事業体の定義及び実査対象の下限の変更 >

定義……………	保有山林面積	10a 以上	→1ha 以上
実査対象			
林家のうち農家林家	〃	10a 以上	→3ha 以上
〃 非農家林家	〃	10a 以上	→3ha 以上
林家以外の林業事業体	〃	1ha 以上	→10ha 以上

1 県勢

表1 土地面積

区分	総面積	森林	耕地	その他
面積(ha)	847,922	611,691	52,763	183,468
構成比(%)	100	72.1	6.2	21.6

資料：1 総面積 「令和3年度全国都道府県市町村別面積調」(国土交通省国土地理院) (令和4年4月1日現在)

資料：2 森林 県林業課調べ(令和4年4月1日現在)

森林は国有林と民有林を含む。

資料：3 耕地 「作物統計調査 令和3年産市町村別データ」(農林水産省大臣官房統計部)

表2 土地利用基本計画に基づく地域の指定区分

区 分		面積(ha)	県土面積に 対する割合(%)
五 地 域	都市地域	274,800	32.4%
	農業地域	603,480	71.2%
	森林地域	634,042	74.8%
	自然公園地域	37,973	4.5%
	自然保全地域	2,359	0.3%
計		1,552,654	183.1%
白地区域		1,980	0.2%
県土面積		847,922	100.0%

資料：環境県民局 環境県民総務課調べ(令和4年5月31日現在)

表3 人口

(単位：人，%)

区分	年次	総人口	性別		年齢別			年齢不詳
			男	女	0~14	15~64	65~	
実数	50	2,646,324	1,296,677	1,349,647	633,219	1,777,306	235,015	784
	55	2,739,161	1,336,806	1,402,355	647,154	1,811,865	279,132	1,010
	60	2,819,200	1,373,853	1,445,347	615,159	1,879,843	323,455	743
	H2	2,849,847	1,385,292	1,464,550	525,256	1,936,818	381,477	6,296
	7	2,881,748	1,398,986	1,482,762	466,553	1,956,268	456,497	2,430
	12	2,878,915	1,392,496	1,486,419	428,035	1,916,796	531,537	2,547
	17	2,876,642	1,390,190	1,486,452	403,271	1,858,849	600,545	13,977
	22	2,860,750	1,380,671	1,480,079	386,810	1,765,036	676,660	32,244
	27	2,843,990	1,376,211	1,467,779	375,890	1,662,522	774,440	31,138
	R2	2,799,702	1,357,156	1,442,546	352,678	1,580,054	811,931	55,039
構成比	50	100.0	49.0	51.0	23.9	67.2	8.9	0.0
	55	100.0	48.8	51.2	23.6	66.2	10.2	0.0
	60	100.0	48.7	51.3	21.8	66.7	11.5	0.0
	H2	100.0	48.6	51.4	18.4	68.0	13.4	0.2
	7	100.0	48.5	51.5	16.2	67.9	15.8	0.1
	12	100.0	48.4	51.6	14.9	66.6	18.4	0.1
	17	100.0	48.3	51.7	14.0	64.6	20.9	0.4
	22	100.0	48.3	51.7	13.7	62.4	23.9	1.1
	27	100.0	48.4	51.6	13.2	58.5	27.2	1.1
	R2	100.0	48.5	51.5	12.6	56.4	29.0	2.0

資料：「国勢調査報告」，令和2年国勢調査（総務省統計局）

表4 産業別就業者数の推移

(単位：人，%)

区分	年次	総数	第1次産業	林業・狩猟業	第2次産業	第3次産業	分類不能
実数	60	1,363,685	115,984	2,112	464,721	780,109	2,871
	H2	1,414,268	88,934	(林業)1,634	486,415	832,912	6,007
	7	1,472,610	83,251	(林業)1,428	469,216	911,549	8,594
	12	1,428,326	65,937	(林業)1,370	423,026	923,587	15,776
	17	1,398,474	59,924	(林業)727	380,350	936,003	22,197
	22	1,343,318	43,953	(林業)1,331	340,016	894,762	64,587
	27	1,336,568	41,312	(林業)1,194	347,007	904,269	43,980
	R2	1,336,568	35,582	(林業)1,186	333,144	909,409	40,193
	構成比	60	100.0	8.5	0.2	34.1	57.2
H2		100.0	6.3	0.1	34.4	58.9	0.4
7		100.0	5.6	0.1	31.9	61.9	0.6
12		100.0	4.6	0.1	29.6	64.7	1.1
17		100.0	4.5	0.1	28.5	4.3	1.6
22		100.0	3.4	0.1	26.6	70.0	4.8
27		100.0	3.1	0.1	26.0	67.7	3.3
R2		100.0	2.7	0.1	24.9	68.0	3.0

資料：「国勢調査報告」（総務省統計局）

表5 年代別産業就業者数

年齢 (5歳階級)	総数	第1次産業			第2次産業	第3次産業	
		総数	A農業	B林業	C漁業	総数	総数
令和2年 総数	1,336,568	35,582	30,994	1,186	3,402	333,144	909,409
15~19	18,709	140	101	8	31	3,806	13,670
20~24	80,201	898	542	37	319	20,073	57,767
25~29	106,839	1,175	712	70	393	27,456	66,973
30~34	117,691	1,169	736	106	327	30,340	71,767
35~39	138,682	1,376	986	129	261	33,368	81,756
40~44	173,441	1,578	1,194	157	227	38,667	98,423
45~49	148,837	1,702	1,324	138	240	47,380	119,317
50~54	134,658	1,410	1,084	99	227	38,378	100,823
55~59	126,678	1,503	1,196	121	186	31,206	91,978
60~64	116,218	2,698	2,318	132	248	25,151	79,307
65~69	92,985	5,314	4,932	88	294	18,203	58,875
70~74	44,898	7,123	6,729	69	325	12,648	43,660
75~79	20,968	4,659	4,444	21	194	4,482	16,876
80~84	10,496	2,906	2,802	8	96	1,425	5,670
85~	5,202	1,481	1,449	3	29	447	1,922
平均年齢	47.9	64.8	65.9	49.2	49.2	48.9	47.7

資料：「令和2年度国勢調査報告」（総務省統計局）

2 森林資源

表6 所有形態別森林面積・蓄積

(単位：ha, m³, %)

所有形態		面積・蓄積	面積	構成比	蓄積	ha当たり (m ³)	
総		数	611,674	100.00	114,956,424	188	
国有林	総	数	48,595	7.94	-	-	
	林野庁 所管	総	数	47,197	7.72	9,988,928	212
		国有林		44,465	7.27	-	-
		官公造林地		2,732	0.45	-	-
その他省庁管轄			1,398	0.23	-	-	
民有林	総	数	563,079	92.06	104,967,496	186	
	公有林	総	数	68,411	11.18	14,136,925	207
		県有林		26,062	4.26	6,758,355	259
		市町村有林		34,291	5.61	6,288,960	183
		財産区有林		8,059	1.32	1,089,610	135
	私有林	総	数	494,668	80.87	90,830,571	184
		個人有林		410,811	67.16	74,458,810	181
		個人有林以外		66,723	10.91	12,079,744	181
森林総合研究所有林			17,134	2.80	4,292,017	250	

- 資料：1 国有林のうち、林野庁所管は「国有林の地域別の森林計画書」（近畿中国森林管理局、令和4年4月1日現在）による。
 2 国有林のうち、林野庁所管以外は「2020年農林業センサス」（農林水産省大臣官房統計部）による。
 3 民有林は、県林業課調べ（令和4年4月1日現在）

注：数値は四捨五入のため、内訳が一致しない場合がある。

表7 民有林の主要樹種別面積・蓄積

(単位：ha, m³, 束, %)

区分		面積・蓄積	面積	構成比	蓄積	ha当たり (m ³)	
総数			563,079	100.00	104,967,496	186	
立木地	総	数	550,385	97.75	104,967,496	191	
	針葉樹	総	数	340,851	60.53	80,147,586	235
		すぎ		48,123	8.55	18,092,859	376
		ひのき		98,108	17.42	26,013,457	265
		まつ		193,989	34.45	35,889,907	185
		その他		630	0.11	151,363	240
	広葉樹		209,535	37.21	24,819,910	118	
	竹林			2,433	0.43	3,639,037	-
更新困難地			747	0.13	-	-	
未立木地			9,515	1.69	-	-	

資料：県林業課調べ（令和4年4月1日現在）

注：数値は四捨五入のため、もしくは林相不明の箇所のため、内訳が一致しない場合がある。

図1 民有林の齢級別面積構成（令和4年4月1日現在）

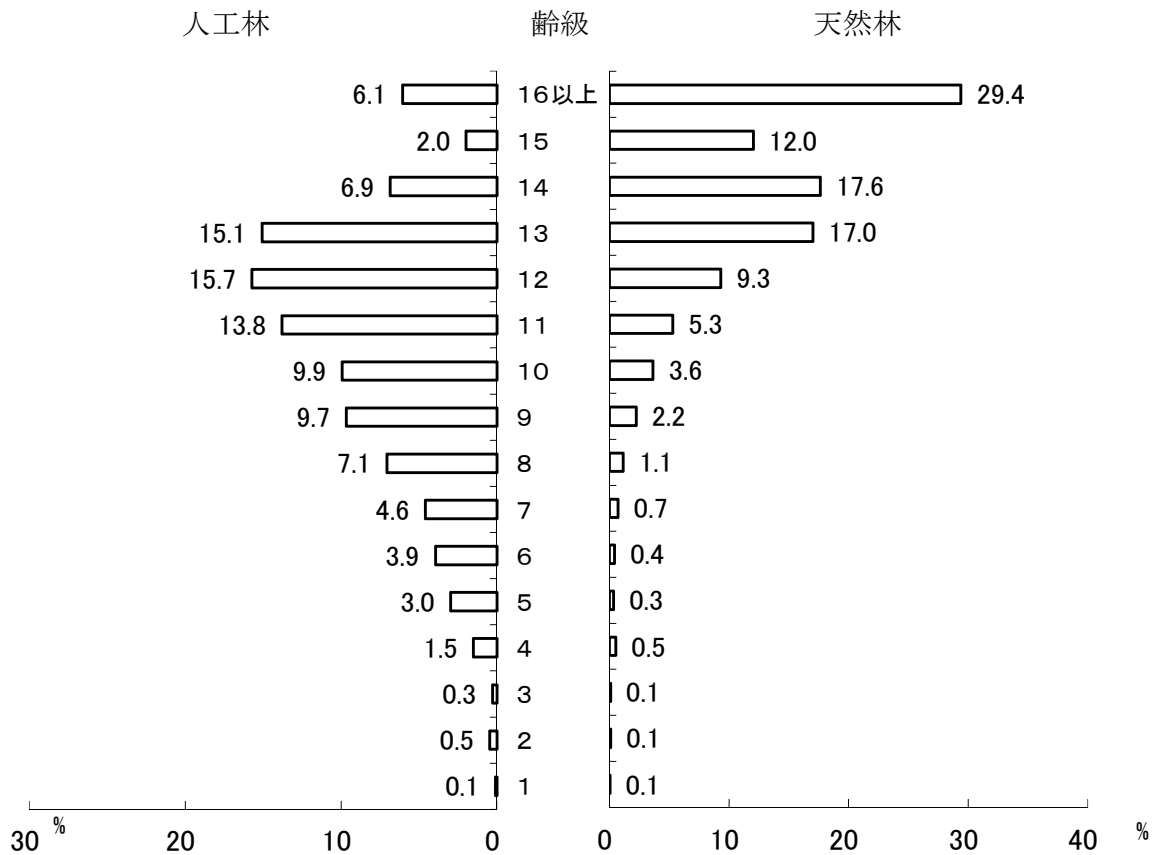


表8 民有林の機能別面積

(単位：ha)

機能別 森林計画区	民有林面積	木材の生産機能の維持増進を図るための森林施業を推進すべき森林	水源の涵養の機能の維持増進を図るための森林施業を推進すべき森林	土地に関する災害の防止及び土壌の保全の機能の維持増進を図るための森林施業を推進すべき森林	快適な環境の形成の機能の維持増進を図るための森林施業を推進すべき森林	保健文化機能の維持増進を図るための森林施業を推進すべき森林
総数	563,079	296,405	433,767	82,540	24,032	55,728
高梁川上流	26,951	20,694	26,951	388	0	803
江の川上流	192,165	136,380	183,424	6,261	92	5,984
太田川	180,164	124,909	136,763	26,489	5,060	22,145
瀬戸内	163,799	14,422	86,628	49,402	18,880	26,796

資料：県林業課調べ（令和4年4月1日現在）

注：機能別面積はそれぞれ重複があるため、これらの合計は民有林面積とは一致しない。

注：数値は四捨五入のため、内訳が一致しない場合がある。

3 林道・造林

A 林 道

資料：県林業課調べ

表9 林内路網の現況

(令和3年度末現在)

林 道	林内公道	基幹的作業道	林内路網延長	林内路網密度
2,481km	6,401km	592km	9,475km	16.8m/ha

表10 林道の開設実績

(単位:m, 千円)

年 度		H28	H29	H30	R1	R2
区 分						
延 長	総 数	5,721	4,677	3,786	2,367	3,616
	森 林 環 境 保 全	1,504	968	1,192	458	752
	道 整 備 交 付 金	2,380	1,531	939	1,269	1,066
	農 山 漁 村 交 付 金	1,742	2,067	1,592	640	1,662
	県 単 林 道	95	111	63	0	136
事 業 費	総 数	1,092,413	1,202,292	1,143,323	868,835	1,140,117
	森 林 環 境 保 全	40,462	107,743	98,784	119,220	258,290
	道 整 備 交 付 金	505,655	534,400	638,920	456,366	546,600
	農 山 漁 村 交 付 金	501,296	505,149	370,619	218,249	291,437
	県 単 林 道	45,000	55,000	35,000	75,000	43,790

表11 林道の改良実績

(単位:m, 千円)

年 度		H28	H29	H30	R1	R2
区 分						
延 長	総 数	51	0	611	30	727
	森 林 環 境 保 全	—	—	—	—	—
	道 整 備 交 付 金	—	—	—	0	—
	農 山 漁 村 交 付 金	—	—	—	—	—
	県 単 林 道	51	0	611	30	727
事 業 費	総 数	9,000	10,000	22,304	7,660	23,910
	森 林 環 境 保 全	—	—	—	—	—
	道 整 備 交 付 金	—	—	5,054	—	—
	農 山 漁 村 交 付 金	—	—	—	—	—
	県 単 林 道	9,000	10,000	17,250	7,660	23,910

表12 林道の舗装実績

(単位:m, 千円)

年 度		H28	H29	H30	R1	R2
区 分						
延 長	総 数	1,539	1,200	1,066	1,271	844
	道 整 備 交 付 金	—	—	—	—	—
	県 単 林 道	1,539	1,200	1,066	1,271	844
事 業 費	総 数	37,000	24,500	26,188	29,306	21,750
	道 整 備 交 付 金	—	—	—	—	—
	県 単 林 道	37,000	24,500	26,188	29,306	21,750

表13 林道施設災害の復旧実績

(単位:m, 千円)

年 度		H28	H29	H30	R1	R2
区 分						
延 長	総 数	659	1,488	12,819	2,599	8,956
	過 年 災	0	0	184	2,487	7,575
	現 年 災	659	1,488	12,635	112	1,381
事 業 費	総 数	136,231	200,839	1,490,537	237,686	1,090,974
	過 年 災	0	0	61,636	212,888	908,825
	現 年 災	136,231	200,839	1,428,901	24,798	182,149

B 造林

表14 人工造林の実績

(単位:ha)

区分		H28	H29	H30	R1	R2
事業別	造林事業	87	104	70	70	111
	治山事業	70	3	0	0	
	融資造林	0	0	0	0	
	森林整備センター造林	178	194	216	280	235
施行主体別	県	70	3	0	0	
	市町村	1	18	1	7	1
	農林振興センター					
	森林組合・個人など	86	86	69	63	110
	森林整備センター	178	194	216	280	235
樹種別	スギ	21	12	16	12	19
	ヒノキ	192	202	196	213	218
	マツ	28	19	7	27	19
	その他	94	68	67	98	90
人工造林 計		335	301	286	350	346

資料: 県林業課調べ

表15 造林事業の実績(面積・延長)

(単位:ha・m)

作業区分	H28	H29	H30	R1	R2
人工造林	87	104	70	70	111
下刈	512	449	391	362	370
雪起こし	49	54	42	2	0
枝打ち	232	138	108	117	90
除・間伐	1,438	1,074	1,217	1,371	1,132
改良	2	1	1	0	0
作業路	(93,925)	(65,016)	(82,317)	(91,637)	(935,840)
その他	14	237	4	2	6
合計	2,334	2,057	1,833	1,924	1,709

資料: 県林業課調べ

表16 造林事業の実績(査定事業費)

(単位:百万円)

作業区分	H28	H29	H30	R1	R2
人工造林	160	190	132	138	227
下刈	142	126	119	114	121
雪起こし	21	23	18	1	
枝打ち	94	61	55	57	49
除・間伐	1,030	877	1,022	1,183	1,013
改良	1	1	1	0	
作業路	316	262	319	341	351
その他	16	54	8	5	12
合計	1,780	1,594	1,674	1,839	1,773

資料: 県林業課調べ

注 流域総合間伐実施事業分, 水土保全森林緊急間伐実施事業分は含んでいない。

表17 間伐の実績

(単位:ha)

区分	H28	H29	H30	R1	R2
間伐促進総合対策	—	—	—	—	—
その他	9,858	9,661	6,029	5,585	5,234
合計	9,858	9,661	6,029	5,585	5,234

資料: 県林業課調べ

表18 間伐実施面積

(1) 施策区分別面積

(単位：ha)

区 分		年 度				
		28	29	30	R1	R2
国 庫 補 助	流域森林総合整備 一般造林	3,752	3,993	2,783	2,812	2,498
	治 山	681	249	28	33	26
	そ の 他	1,187	1,206	1,031	742	608
	計	5,620	5,448	3,842	3,587	3,132
都 道 府 県 単 独		2,723	2,410	1,784	1,516	1,383
融 資	公 庫 資 金	0	0	0	0	0
	改 善 資 金	0	0	0	0	0
	そ の 他	0	0	0	0	0
	計	0	0	0	0	0
そ の 他	市 町 村 単 独	74	14	5	6	77
	緑 資 源 公 団	247	65	188	188	288
	自 力 等	1,194	1,779	398	476	642
	計	1,515	1,858	591	670	1,007
合 計		9,858	9,716	6,217	5,773	5,522

資料： 県林業課調べ

(2) 樹種別面積

区 分		年 度				
		28	29	30	R1	R2
ス ギ		2,169	2,429	1,554	1,674	1,334
ヒ ノ キ		5,126	5,052	3,233	3,695	3,390
そ の 他		2,563	2,235	1,430	404	798
計		9,858	9,716	6,217	5,773	5,522

資料： 県林業課調べ

表 19 山行苗生産者

(単位：体, ha)

経営体別 規模別		総 数	県	市町村	森林組合	一 般	
						苗組加入者	その他
経営 体 数	総 数	23				23	
	0.1ha 未満	4				4	
	0.1～0.5 "	15				15	
	0.5～1.0 "	2				2	
	1.0ha 以上	2				2	
経営 面 積	総 数	7.31				7.31	
	0.1ha 未満	0.05				0.05	
	0.1～0.5 "	3.57				3.57	
	0.5～1.0 "	1.32				1.32	
	1.0ha 以上	2.38				2.38	

資料：県林業課調べ

注：令和3年6月末現在

表 20 種子採取量の実績

(単位：kg)

区 分		年 度	2 8	2 9	3 0	元	2
総	数		44(44)	41(41)	17(41)	68(68)	13(13)
す	ぎ		4(4)	0(0)	0(0)	5(5)	0(0)
ひ	の		38(38)	40(40)	16(16)	62(62)	12(12)
き							
広島スーパーマツ			4(4)	1(1)	1(1)	1(1)	1(1)

資料：県林業課調べ

注：()は育種種子で内数

表 21 山行苗需要の推移

(単位：千本)

区 分		年 度	2 8	2 9	3 0	元	2
総 数	需 要		586	736	650	974	785
	生 産		522	617	430	634	517
	過 不 足		59	△119	△220	△340	△268
す ぎ	需 要		41	49	42	80	108
	生 産		42	33	31	32	49
	過 不 足		1	△16	△11	△48	△59
ひ の き	需 要		477	626	527	827	638
	生 産		431	527	332	532	443
	過 不 足		△46	△99	△195	△295	△195
広島 スーパー マツ	需 要		68(2)	61(1)	81(0)	67(0)	38(0)
	生 産		49(2)	57(4)	67(1)	70(0)	24(0)
	過 不 足		△19(0)	△4(3)	△14(1)	3(0)	△14(0)

資料：県林業課調べ

注：広島スーパーマツ()内はクロマツで内数 ・ 樹苗年度は9月から翌年8月

4 地域林業

表22 作業道の開設実績

(単位:m, 千円)

区 分		年 度				
		28	29	30	R1	R2
延 長	総 数	244,129	216,415	207,450	205,870	206,361
	造 林 作 業 道 (公 共)	93,925	65,016	82,316	94,076	93,584
	" (単 県)	—	—	—	—	—
	間 伐 作 業 道 (国 庫)	148,787	149,343	123,616	110,997	108,082
	" (単 県)	1,417	2,056	1,518	797	4,695
	防 災 (単 県)	—	—	—	—	—
	そ の 他 (集 材 路)	—	—	—	—	—
治 山	—	—	—	—	—	
事 業 費	総 数	531,024	417,770	501,180	596,700	541,971
	造 林 作 業 道 (公 共)	316,453	153,849	318,926	353,346	351,038
	" (単 県)	—	—	—	—	—
	間 伐 作 業 道 (国 庫)	212,320	258,099	177,839	242,727	178,594
	" (単 県)	2,251	5,822	4,415	626	12,339
	防 災 (単 県)	—	—	—	—	—
	そ の 他 (集 材 路)	—	—	—	—	—
治 山	—	—	—	—	—	

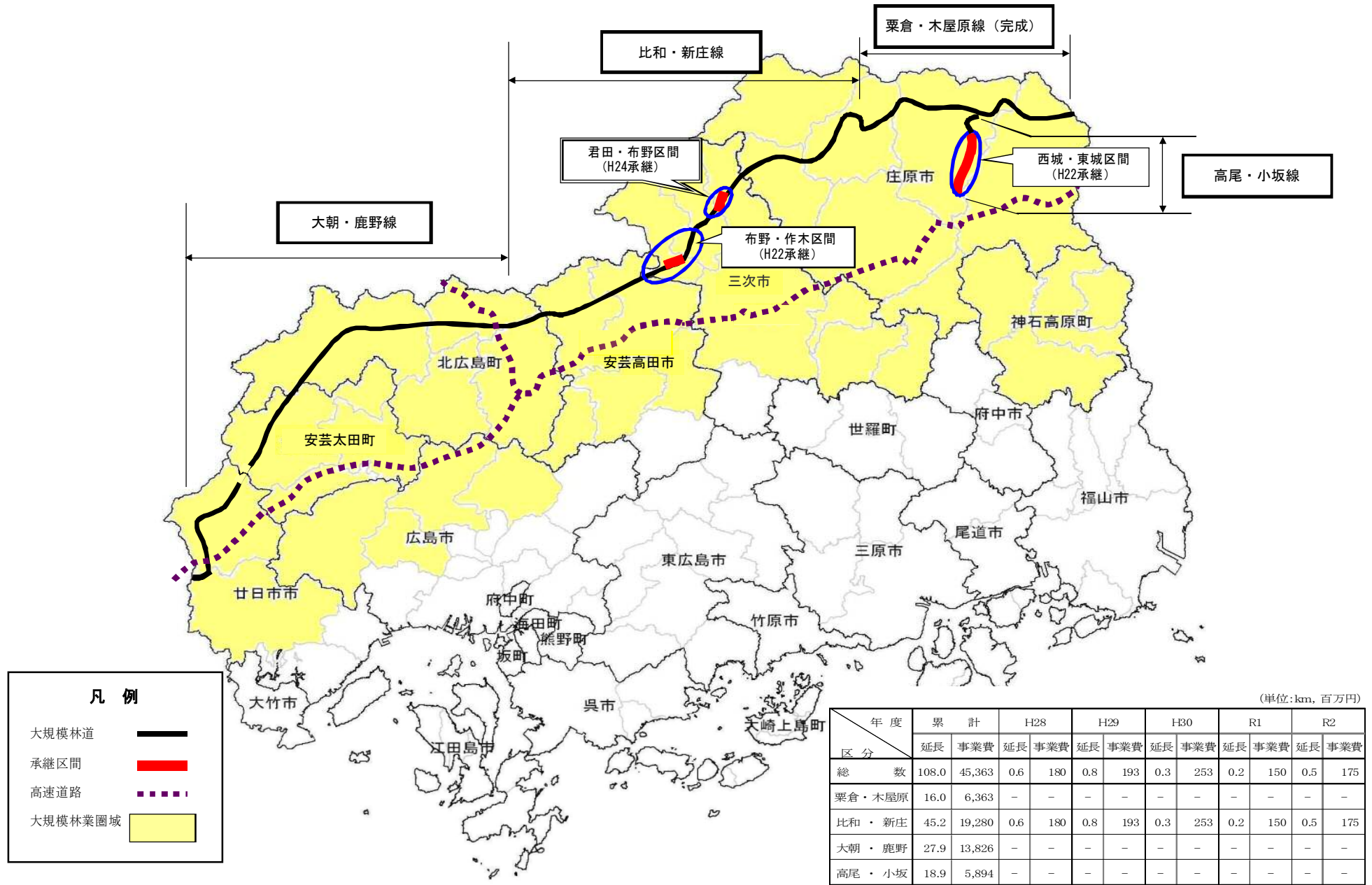
資料 : 「作業道実績」(県林業課, 森林保全課調べ)

注1:間伐作業道(国補)の延長, 事業費の実績には, 林業・木材産業等競争力強化対策事業の

注1:関連条件整備活動を含む。

注2:造林作業道(公共)の事業費は, 査定事業費。

図2 大規模林業圏開発林道の実績



※H21以前は(独)森林総合研究所が実施。H22から広島県が実施。資料：県林業課調べ

5 林業経営

A 森林計画

表23 地域森林計画の樹立実績

(単位: h a)

区分		年度				
		29	30	元	2	3
計画樹立	計画区名	該当なし	太田川	江の川	高梁川上流	瀬戸内
	面積		179,979	192,165	26,951	163,799

資料 : 県林業課調べ

表24 森林経営計画の認定実績

区分		年度	
		3	
総件数		276件	
総面積		68,313ha	
市町村長認定	件数	267件	
	属人計画面積	6,233ha	
	属地計画面積	32,891ha	
知事認定	件数	4件	
	属人計画面積	28,861ha	
	属地計画面積	ha	
大臣認定	件数	5件	
	面積	328ha	

資料 : 県林業課調べ

B 林業経営体及び林業従事者

表 25 保有山林規模別林家数

(単位：戸)

年次	総数	1～ 3ha未満	3～ 5	5～ 10	10～ 20	20～ 30	30～ 50	50～ 100	100 ha以上
(林家) 平成27年	41,953	22,473	8,258	6,435	3,119	855	509	213	91
令和2年	35,928	19,086	7,090	5,555	2,744	734	449	187	83
構成比率%	100.0	53.1	19.7	15.5	7.6	2.0	1.2	0.5	0.2
(林業経営体) 平成27年	4,487	～3ha 45	1,479	1,433	901	267	118	89	85
令和2年	1,453	～3ha 37	279	409	375	125	95	68	65

資料：「2015年農林業センサス」、「2020年農林業センサス」

注：林家；保有山林面積が1ha以上の世帯

林業経営体；・保有山林面積が3ha以上で、かつ、5年間継続して育林若しくは伐採を行った者、又はその計画期間に含む森林経営計画を作成している者。
・委託を受けて素材生産を行っている者又は立木を購入して素材生産を行っている者にあつては、過去1年間の素材生産量が200立方メートル以上であること。

表 26 林業就業者数

(単位：人)

区分	平成27年
林業就業者数	1,194

資料：「平成27年国勢調査」（総務省統計局）

表 27 森林組合雇用労働者数

(単位：人)

年度	総数	主に伐採に従事	主に造林に従事	主にその他に従事
令和元年度	263	63	133	67
令和2年度	253	58	140	55

資料：林野庁「令和2年度森林組合一斉調査」

表 28 森林組合作業班員の男女別・年齢別構成の推移

(単位：人)

年度		28	29	30	元	2
区分						
総 数	総 数	329	298	269	263	253
	50歳未満	165	157	150	149	147
	50歳以上	164	141	119	114	106
男	総 数	320	286	259	257	249
	50歳未満	165	156	149	148	146
	50歳以上	155	130	110	109	103
女	総 数	9	12	10	6	4
	50歳未満	0	1	1	1	1
	50歳以上	9	11	9	5	3

資料：林野庁「令和2年度森林組合一斉調査」

表 29 森林組合雇用労働者の就労日数の推移

(単位：人，日)

年度		28	29	30	元	2
区分						
総 数	実 人 員	329	298	269	263	253
	就労総日数	62,221	58,444	57,384	56,915	57,285
	平均就労日数	189	196	213	216	226
150日未満 の就労者	実 人 員	91	70	42	41	26
	就労総日数	4,417	3,789	2,132	2,581	1,314
150日以上 の就労者	実 人 員	238	228	227	222	227
	就労総日数	57,804	54,655	55,252	54,334	55,971

資料：林野庁「令和2年度森林組合一斉調査」

表 30 林業労働災害（休業4日以上）の推移

(単位：件，人)

年		28	29	30	元	2
区分						
林 業	死傷者発生件数	59	41	37	30	34
	内 死亡者	1	0	0	0	0
木材木製 品工業	発 生 件 数	38	43	33	34	33
	内 死亡者	2	0	0	0	0

資料：林業・木材製造業労働災害防止協会より

C 森林組合

表 31 森林組合の構成

(単位：人)

区分 年度	組合及び組合員		役員				職員			作業班員				
	組合数	組合員数	総数	常勤理事	非常勤理事	監事	総数	専従職員	兼務職員	総数	30歳未満	30～39歳	40～59歳	60歳以上
元年度	15	73,696	215	15	153	47	147	145	2	263	25	43	127	68
2年度	15	71,568	214	15	152	47	149	146	3	253	24	40	133	56

資料：林野庁「令和2年度森林組合一斉調査」

表 32 森林組合の組合員所有森林面積

(単位：ha)

区分 年度	組合員所有森林面積		森林面積階層別組合数				
	総面積	1組合平均	総数	10,000ha未満	10,000～20,000ha未満	20,000～30,000ha未満	30,000ha以上
元年度	362,230	24,149	15	1	3	4	7
2年度	372,293	24,820	15	1	5	4	5

資料：林野庁「令和2年度森林組合一斉調査」

※私有林のみを計上

表 33 森林組合の出資金

(単位：千円)

区分 年度	払込済出資金		出資階層別組合数				
	総額	1組合平均	総数	500～1,000万円未満	1,000～5,000万円未満	5,000～1億円未満	1億円以上
元年度	1,352,342	90,156	15	0	4	4	7
2年度	1,344,634	89,642	15	0	4	4	7

資料：林野庁「令和2年度森林組合一斉調査」

表 34 森林組合の広域合併実績

区分	28年度	29年度	30年度	元年度	2年度
合併設立組合数	—	—	—	—	—
合併参加組合数	—	—	—	—	—

表 35 森林組合の事業実績

区 分		年 度					
		2 8	2 9	3 0	元	2	
事業部門別 収益	総 数(千円)	5,055,121	5,425,611	5,553,177	5,962,171	5,775,869	
	指 導 部 門(")	7,163	8,570	6,883	5,297	13,309	
	販 売 " (")	668,038	590,757	714,125	881,434	794,835	
	購 買 " (")	210,892	174,975	182,894	153,137	157,246	
	利 用 " (")	4,089,528	4,571,909	4,578,948	4,852,408	4,769,247	
	金 融 " (")	96	1,309	1,364	858	1,303	
	そ の 他 (")	79,404	78,090	68,963	69,037	39,929	
主 要 な 事 業 の 内 容	販 売	受託生産取扱量 (m ³)	46,298	32,599	47,152	58,684	47,667
		販売事業量 (")	24,644	18,920	18,959	19,459	23,072
		林産事業量 (")	70,453	70,414	83,613	87,490	80,880
		加工事業製材品(") (受託加工を除く)	7,249	135	131	118	120
	購 買	山行苗木(千本)	555	1,258	464	369	451
		肥 料(kg)	4,621	3,665	1,130	1,640	2,210
		林業機械(千円)	42,473	34,874	44,290	34,908	39,126
		養 苗(千本)	0	0	0	0	0
	利 用	新 植(ha)	237	278	335	320	392
		保 育(")	5,070	4,169	3,768	4,001	4,259
利用福利厚生(千円) (手数料・利用料)		1,876,976	1,923,897	1,778,738	1,966,226	1,931,051	
金 融	公庫資金 期末貸付残高(")	1,586	806	0	0	0	
	中金資金 期末貸付残高(")	0	0	0	0	0	

資料：林野庁「令和2年度森林組合一斉調査」

表 36 生産森林組合の構成

(単位:ha, 人, 千円)

区分 年度	組合及び組合員		役員				職員			出資金及び経営面積		
	組 合	組 合 員	総 数	常 勤 理 事	非 常 勤 理 事	監 事	総 数	常 勤 職 員	臨 時 職 員	現 金 払 込 済 出 資	現 物 払 込 済 出 資 金	経 営 森 林 面 積
元	76	6,753	748	—	577	171	1	0	1	66,688	428,974	8,072
2	71	5,681	675	—	517	158	0	0	0	87,081	332,185	7,298

資料：県団体検査課調べ《林野庁森林組合一斉調査時に回答があったもの（県内組合登記数は114）》

表 37 生産森林組合の事業実績

(単位：立木販売…千円, 新植・保育…ha)

区分	年度	28	29	30	元	2
立木販売		7,025	4,088	—	5,769	936
新植		1	0	7	8	0
保育		72	32	83	97	59

資料：林野庁「令和2年度森林組合一斉調査」

表 38 森林組合連合会の構成

(単位：人, 千円)

役員	職員	会員	出資金
総数 7	総数 17	正会員 15	出資総額 200,545
常勤理事 1	参事 —		払込済出資金 200,545
非常勤理事 4	一般職員 17		
監事 2			

資料：広島県森林組合連合会「令和2年度業務報告書」

表 39 森林組合連合会木材共販市場の利用状況

(単位:m³)

区分		年度				
		28	29	30	元	2
総	数	66,091	58,092	70,922	86,234	77,778
三	次	48,535	44,053	57,524	66,412	58,275
三	原久井	17,556	14,039	13,398	19,822	19,503

資料：広島県森林組合連合会「2021年森林組合この一年」（令和3年6月総会資料）

表 40 森林組合連合会の事業実績

区分		年度						
		28	29	30	元	2		
事業部門別 収益	総	数(千円)	454,899	401,625	393,556	454,320	814,208	
	指	導部門(〃)	12,119	19,022	15,296	39,471	35,281	
	販	売(〃)	227,247	178,284	175,210	218,585	537,673	
	購	買(〃)	96,240	100,952	96,429	91,260	119,108	
	利	用(〃)	31,751	31,786	28,398	23,987	20,919	
	金	融(〃)	68	98	61	21	16	
	森	林整備(〃)	87,472	71,483	78,161	80,996	101,211	
主要な 事業の 内容	販	売	木材(m ³)	67,893	62,714	74,095	91,215	85,390
	購	買	苗木(千本)	653	650	703	643	867
			肥料(千円)	523	469	281	320	497
			機材等(〃)	19,515	21,808	17,934	15,405	15,651
	利	用	森林保険(千円)	48,207	29,436	43,083	25,750	42,875
			松くい虫防除・ 調査収入(〃)	15,747	19,903	13,846	10,740	6,781

資料：広島県森林組合連合会「令和2年度業務報告書」

D 林業金融

表 41 日本政策金融公庫資金の貸付決定実績

(単位：件, 千円)

資金区分	年度	29		30		元		2		3	
		件数	貸付金	件数	貸付金	件数	貸付金	件数	貸付金	件数	貸付金
総 数		4	14,400	4	15,000	4	12,200	4	12,400	4	11,900
林業経営育成		—	—	—	—	—	—	—	—	—	—
造 林		2	7,200	2	7,500	2	6,150	2	6,250	2	6,000
林 道		—	—	—	—	—	—	—	—	—	—
森林整備活性化		2	7,200	2	7,500	2	6,050	2	6,150	2	5,900
施業転換		—	—	—	—	—	—	—	—	—	—
振興山村過疎地域 経営改善		—	—	—	—	—	—	—	—	—	—
分収林機能高度化		—	—	—	—	—	—	—	—	—	—
伐採調整		—	—	—	—	—	—	—	—	—	—

資料：県林業課調べ

表 42 独立行政法人農林漁業信用基金に対する出資実績

(単位：千円)

区 分	年 度	27	28	29	30	元
出 資 総 額		209,300	209,300	208,782	191,908	191,908
広島県出資額		124,610	124,610	124,610	124,610	124,610
民間出資額		84,690	84,690	84,172	67,298	67,298
	組 合	6,880	6,880	6,848	5,976	5,976
	会 社	59,100	59,300	59,795	48,128	48,128
	個 人	18,710	18,510	17,528	13,194	13,194

資料：業務統計（農林漁業信用基金）

表 43 独立行政法人農林漁業信用基金保証実績

(単位：千円)

区 分	年 度	27	28	29	30	元
総 額		152,000	162,000	161,400	159,800	207,452
組 合		0	0	0	0	0
会 社		152,000	162,000	161,400	159,800	207,452
個 人		0	0	0	0	0

資料：業務統計（農林漁業信用基金）

表 44 木材産業等高度化推進資金貸付実績（令和3年度）

（単位：千円）

区分	資金種類 素材生産 等促進資金	素材転換 促進資金	間伐等 促進資金	構造改善 合理化資金	林業経営 高度化推進資金	計
森林組合関係	0	0	0	0	0	0
木材市場関係	0	0	0	0	0	0
木材協同組合関係	0	0	0	0	0	0
単独事業体関係	80,000	0	0	0	0	80,000
その他	42,001	0	0	0	0	42,001
計	122,001	0	0	0	0	122,001

資料：県林業課調べ

E 入会林野等

表 45 入会林野等の面積

（単位：件, ha）

区分	整備済	未整備
集団	210	135
面積	16,505	8,621

資料：県林業課調べ（令和4年3月31日現在）

F 公有林

表 46 県営林の造林種別面積・蓄積

(単位：ha, m³)

区 分	面 積	蓄 積	県の分収率	契約した時期
総 数	18,784	2,975,469	—	—
県 有 林	1,394	350,451	—	—
県 行 造 林	3,638	885,419	—	—
模 範 林	765	185,309	6/10, 7/10	M40～T6 年
公有林野県営造林	411	87,770	6/10, 7/10	T10～S39 年
行啓記念造林	1,165	279,424	6/10, 7/10	S 2～S10 年
御大典 //	567	143,195	6/10, 7/10	S 4～S32 年
皇太子殿下誕生 //	677	178,811	6/10, 7/10	S11～S32 年
パルプ資源造林	42	8,078	1/10	S16～S26 年
試 験 林	11	2,832	6/10	S38～S41 年
旧センター造林	13,752	1,739,599	6/10, 7/10	—

資料：県森林保全課調べ（令和4年3月31日現在）

表 47 県営林の処分実績

区分 \ 年度	29	30	元	2	3
処分面積 (ha)	347.33 (-)	300.46 (-)	309.00 (-)	302.05 (-)	313.09 (-)
主 伐	65.03 (-)	49.49 (-)	55.25 (-)	58.64 (-)	72.61 (-)
間伐その他	282.3 (-)	250.97 (-)	253.75 (-)	243.41 (-)	240.48 (-)
処分材積 (m ³)	33,490 (-)	45,200 (-)	49,978 (-)	53,347 (-)	57,137 (-)
主 伐	14,969 (-)	17,874 (-)	22,582 (-)	20,518 (-)	25,902 (-)
間伐その他	18,521 (-)	27,326 (-)	27,396 (-)	32,829 (-)	31,235 (-)
処分収入(千円)	336,377 (-)	351,769 (-)	345,473 (-)	319,060 (-)	499,401 (-)
主 伐	111,272 (-)	95,364 (-)	110,344 (-)	94,823 (-)	106,425 (-)
間伐その他	225,105 (-)	256,405 (-)	235,129 (-)	224,237 (-)	392,976 (-)

資料：県森林保全課調べ（令和4年3月31日現在）

注：() はパルプ資源造林処分以外

処分収入には消費税相当額を含む。

表 48 県営林の収支

(単位：千円)

区 分		年 度				
		2 9	3 0	元	2	3
収 入	総 額	700,257	649,822	672,439	643,827	649,081
	林産物売払代金	311,251	284,688	284,214	262,121	332,901
	県 債	0	0	0	0	0
	基金繰入金	0	0	0	0	0
	国庫支出金	194,403	170,081	180,353	166,456	184,906
	そ の 他	62,024	57,385	71,825	74,181	67,743
	一般会計繰入金	132,579	137,668	136,047	141,069	63,531
支 出	総 額	700,257	649,822	672,439	643,827	649,081
	経 営 事 業 費	542,243	487,442	507,409	476,712	485,553
	木材生産事業	453,553	410,506	420,620	399,011	401,819
	保育管理事業等	88,690	76,936	86,789	77,701	83,734
	管 理 事 業 費	158,013	162,379	165,029	167,114	163,527
	積 立 金	1	1	1	1	1
	一般会計繰出金	0	0	0	0	0
繰 越 金		55,000	69,800	71,700	66,102	170,848

資料：県森林保全課調べ

6 林産物

A 木材需給

表 49 素材需要量の推移

(単位：千m³)

区分		年次					
		29	30	元	2	3	
県内 需要 量	総量	2,080	2,071	1,840	1,606	1,889	
	用途別	製材用	1,881	1,890	1,675	1,482	1,782
		合板等用 木材チップ用	199	181	165	124	107
	国産・輸入の別	国産材	389	386	388	319	389
		輸入材	1,691	1,685	1,452	1,287	1,500

資料：農林水産省大臣官房統計部「木材統計」

表 50 素材生産量の推移

(単位：千m³，%)

区分		年次					
		29	30	元	2	3	
総数 (対前年比)		494 (101)	466 (94)	457 (98)	436 (95)	495 (114)	
樹種別	針葉樹	総数	361	346	368	360	415
		すぎ	156	141	163	172	182
		ひのき	183	188	193	177	219
		まつ	22	17	12	11	13
		その他	0	0	0	0	1
	広葉樹	133	120	90	76	80	

資料：針葉樹（すぎ，ひのき）は県林業課調べ

その他の樹種は農林水産省大臣官房統計部「木材統計」

表 51 外材貯木施設

(単位：㎡)

港名	地区	施設名称	面積	
			水面	陸上
総数	—	—	1,670,303	157,172
広島港	廿日市地区	廿日市南貯木場	896,000	—
		廿日市野積場	—	77,521
		廿日市木材製品上屋	—	20,823
尾道 糸崎港	松永地区	松永貯木場	639,216	—
		松永第3仮貯木場	135,087	—
		南松永野積場	—	26,223
		南松永西野積場	—	32,605

資料：県港湾振興課調べ（令和4年3月31日現在）

B 木材工場

表 52 主要木材加工工場（令和 3 年）

（単位：製材千 m^3 ・木材チップ千 t）

区分	工場別	製材工場	合単板工場	木材チップ工場
工場数		66	X	32
生産量		1,026	X	471

資料：農林水産省大臣官房統計部「木材統計」

注：合板工場の生産量は統計数値が非公表

表 53 動力出力階層別製材工場（令和 3 年）

区分	総数	7.5kw～ 75.0未満	75.0～ 300.0未満	300.0kw 以上	1000.0kw 以上
		製材工場数	66	38	8
素材入荷量（千 m^3 ）	1,751 (26.5)	4 (0.1)	1 (0.1)	1,746 (87.3)	- (-)

資料：農林水産省大臣官房統計部「木材統計」

注：（ ）内は 1 工場当たり平均を示す。

表 54 国産材・外材入荷割合別製材工場数（令和 3 年）

総数	国産材のみ	国産材と外材	外材のみ
66	38	24	4

資料：農林水産省大臣官房統計部「木材統計」

表 55 製材品出荷量の推移

（単位：千 m^3 ）

区分	年次	29	30	元	2	3
総数		1,099	1,058	996	892	1,026
建築用材		932	909	844	748	846
土木建設用材		8	4	5	4	X
木箱、仕組板、梱包用材		152	144	146	138	173
家具建具用材		X	X	X	0	0
その他		7	X	X	2	X

資料：農林水産省大臣官房統計部「木材統計」

注：令和 3 年における土木建設用材の出荷量は統計数値が非公表

注：平成 29 年～令和元年における家具建具用材の出荷量は統計数値が非公表

注：平成 30 年及び令和元、3 年におけるその他の出荷量は統計数値が非公表

表 56 製材品出荷量（販売量のみ）の推移

（単位：千m³）

出荷先	年次	28	29	30	元	2
	総数		1,095	1,099	1058	888
広島県		110	143	425	160	132
県外		985	956	633	728	718

資料：農林水産省大臣官房統計部「木材需給報告書」

表 57 入手区分別木材チップ生産量（令和3年）

（単位：千t）

区分	計			素材 (原木)	工場 残材	林地 残材	解体材 ・廃材
		針葉樹	広葉樹				
総数	471	201	227	68	355	5	43

資料：農林水産省大臣官房統計部「木材統計」

注：針葉樹・広葉樹別には、解体材・廃材を含まないため、計と一致しない。

C 木材業者

表 58 木材登録の実績

区分	年次	29	30	元	2	3
	総数		391	391	391	404
1 素材生産及び木材流通業者		244	247	249	253	264
2 製材業者		17	16	15	15	14
3 チップ業者		35	35	38	45	51
4 兼業木材業者		15	15	15	17	18
1, 2を併せて営む者		80	78	74	74	71

資料：一般社団法人広島県木材組合連合会「広島県木材業者登録実績」

D 木材価格

表 59 木材価格の推移

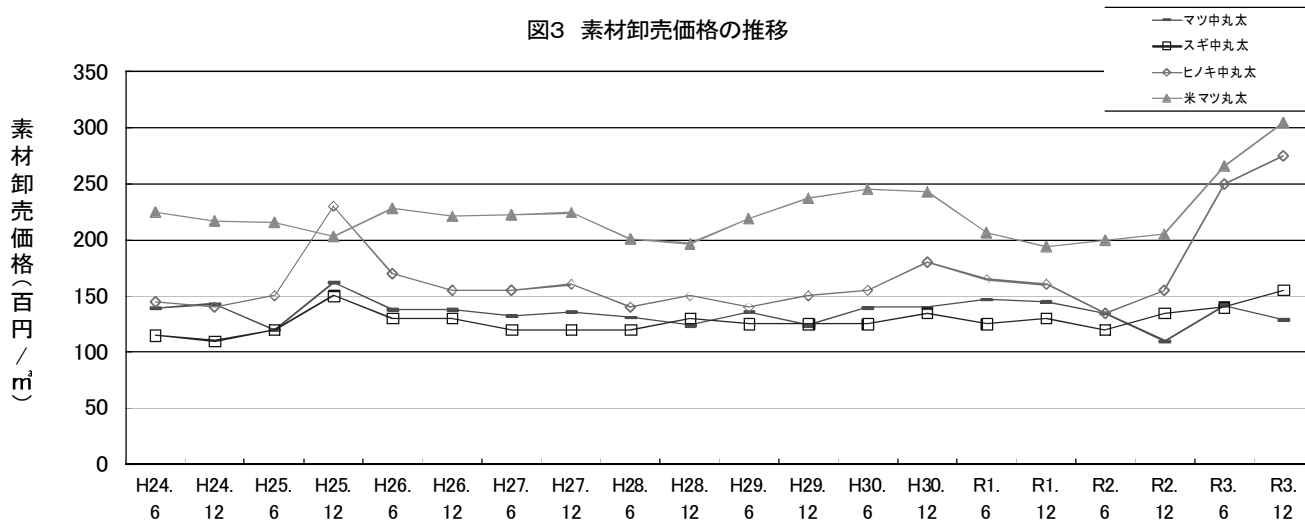
(単位：百円/m³，ラワン合板 円/枚)

年次	素材					製品				
	マツ 中丸太	スギ 中丸太	ヒノキ 中丸太	米マツ 丸太	米ツガ 丸太	スギ 正角	ヒノキ 正角	米マツ 平角	米ツガ 正角	ラワン 合板
19. 6	176	115	160	309	258	562	778	468		
19.12	171	100	150	301	261	532	759	455		
20. 6	150	100	160	306	265	562	814	494		
20.12	156	110	180	300	268	562	814	490		
21. 6	149	90	130	278		541	709	462		
21.12	179	105	135	263		541	709	455		
22. 6	155	110	145	268		541	735	441		
22.12	163	110	160	253		541	735	446		
23. 6	153	115	150	264		562	803	498		
23.12	161	115	150	272		546	803	498		
24. 6	139	115	145	225		546	803	491		
24.12	143	110	140	217		546	798	484		
25. 6	120	120	150	216		520	630	534		
25.12	162	150	230	203		570	750	534		
26. 6	138	130	170	228		570	780	570		
26.12	138	130	155	221		570	680	570		
27. 6	132	120	155	222		530	600	582		
27.12	136	120	160	224		530	600	582		
28. 6	131	120	140	201		530	600	574		
28.12	124	130	150	197		540	620	574		
29. 6	136	125	140	219		560	630	574		
29.12	124	125	150	237		560	650	626		
30. 6	140	125	155	245		560	650	617		
30.12	140	135	180	243		560	650	617		
1. 6	147	125	165	206		560	650	617		
1.12	145	130	160	194		560	650	608		
2. 6	135	120	135	200		560	650	608		
2.12	110	135	155	205		560	650	579		
3. 6	142	140	250	266		800	900	704		
3.12	129	155	275	305		1,150	1,500	869		

資料：農林水産省大臣官房統計部「木材価格」

ただし、スギ・ヒノキ中丸太（H19.6～）及びスギ・ヒノキ正角（H25.6～）は日刊木材新聞広島標準相場による。

図3 素材卸売価格の推移

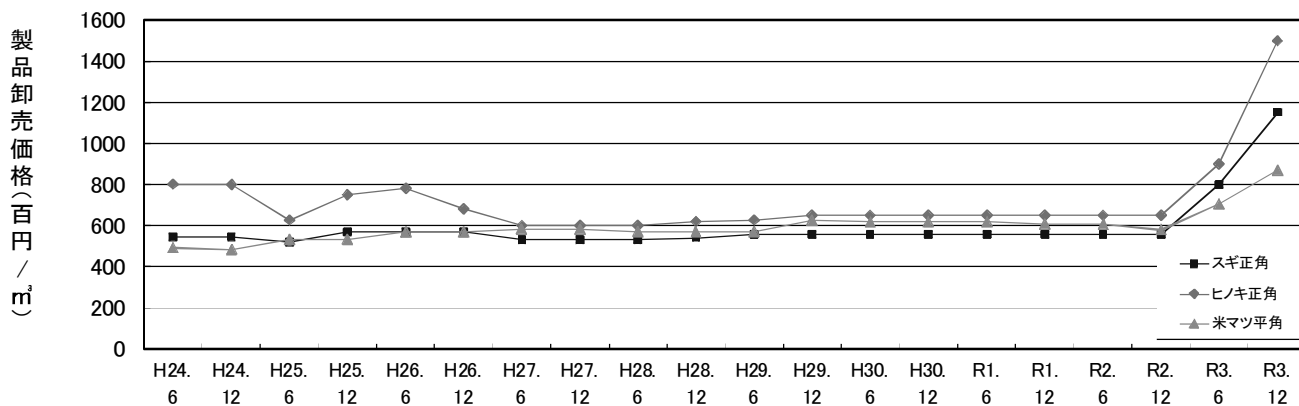


単位: 百円

	H24.6	H24.12	H25.6	H25.12	H26.6	H26.12	H27.6	H27.12	H28.6	H28.12	H29.6	H29.12	H30.6	H30.12	R1.6	R1.12	R2.6	R2.12	R3.6	R3.12
マツ中丸太	139	143	120	162	138	138	132	136	131	124	136	124	140	140	147	145	135	110	142	129
スギ中丸太	115	110	120	150	130	130	120	120	120	130	125	125	125	135	125	130	120	135	140	155
ヒノキ中丸太	145	140	150	230	170	155	155	160	140	150	140	150	155	180	165	160	135	155	250	275
米マツ丸太	225	217	216	203	228	221	222	224	201	197	219	237	245	243	206	194	200	205	266	305

資料: 農林水産省大臣官房統計部「木材価格」
 ただし、スギ・ヒノキ中丸太は日刊木材新聞広島標準相場による。

図4 製品卸売価格の推移



単位: 百円

	H24.6	H24.12	H25.6	H25.12	H26.6	H26.12	H27.6	H27.12	H28.6	H28.12	H29.6	H29.12	H30.6	H30.12	R1.6	R1.12	R2.6	R2.12	R3.6	R3.12
スギ正角	546	546	520	570	570	570	530	530	530	540	560	560	560	560	560	560	560	560	800	1150
ヒノキ正角	803	798	630	750	780	680	600	600	600	620	630	650	650	650	650	650	650	650	900	1500
米マツ平角	491	484	534	534	570	570	582	582	574	574	574	626	617	617	617	608	608	579	704	869

資料: 農林水産省大臣官房統計部「木材価格」
 ただし、スギ・ヒノキ正角(H25.6~)は日刊木材新聞広島標準相場による。

E 特用林産物

表60 特用林産物生産の推移

〔上段：生産量〕
〔下段：生産額〕

年		H28	H29	H30	R1	R2	平成元年以降 最高生産量
品目							
総生産額	千円	4,571,818	4,785,730	4,842,056	4,791,104	4,729,039	
乾しいたけ	t 千円	7 18,886	7 26,686	5 22,662	8 33,739	6 19,427	H2年 155t
生しいたけ	t 千円	749 870,475	706 785,238	736 784,764	761 814,054	678 726,351	H1年 1,635t
まつたけ	t 千円	0.1 2,519	0.2 10,168	0.3 11,951	0.2 9,034	0.2 7,394	H2年 186t
えのきたけ	t 千円	249 73,217	403 118,138	343 107,172	240 69,360	360 109,440	H2年 2,417t
ひらたけ	t 千円	5 2,834	2 1,454	2 1,449	3 1,629	1 756	H1年 279t
なめこ	t 千円	4 1,287	11 4,805	13 8,227	15 6,877	15 8,371	H4年 159t
ぶなしめじ	t 千円	2,976 1,806,953	2,998 1,864,756	3,017 1,958,048	3,097 1,911,154	3,112 1,972,964	H19年 3,135t
まいたけ	t 千円	39 34,562	50 69,048	46 53,567	64 133,824	63 125,524	H16年 92t
エリンギ	t 千円	2,698 1,751,482	2,723 1,897,893	2,757 1,882,746	2,793 1,809,859	2,858 1,757,473	H25年 2,761t
わさび	t 千円	6 4,550	7 4,814	3 6,096	2 -	2 -	H24年 14t
たけのこ	t 千円	24 5,053	12 2,730	25 5,374	6 1,574	7 1,339	H1年 216t
木炭 (黒炭)	t 千円	2 -	3 -	3 -	1 -	2 -	H1年 477t

資料：県林業課調べ

表61 規模別しいたけ生産者（原木栽培）（令和2年）

（単位：戸）

区分	総数	規模別生産者数				
		600本 未満	600～ 3,000本	3,000～ 10,000本	10,000～ 30,000本	30,000本 以上
乾しいたけ	26	11	10	3	2	0
生しいたけ	31	14	8	7	1	1

資料：県林業課調べ

表62 規模別しいたけ生産者（菌床栽培のみ）（令和2年）

（単位：戸）

区分	総数	規模別生産者数				
		5,000個 未満	5,000～ 10,000個未満	10,000～ 15,000個未満	15,000～ 20,000個未満	20,000個 以上
生しいたけ	24	14	3	1	1	5

資料：県林業課調べ

7 県土の保全

A 治 山

表63 治山事業の事業量(箇所数, 面積)

事業名	29		30		元		2		3	
	(箇所)	(ha)	(箇所)	(ha)	(箇所)	(ha)	(箇所)	(ha)	(箇所)	(ha)
総 数	178	108.2	500	99.6	233	22.41	331	21.6	299	18.9
(国庫補助分)										
治山激甚災害対策 特別緊急事業	1	0.1			18	1.5	53	4.3	36	4.7
復旧治山事業	16	1.1	10	0.6	6	0.6			1	0.1
山地災害重点地域総合対策事業			5	0.1	1	0.1	1	0.1	3	0.3
緊急予防治山事業	9	0.2	4	0.1	2	0.1			1	0.1
地すべり防止事業							1	0.2	1	0.1
防災林造成事業 (土砂流出防止林造成)										
水源地域整備事業	3	23.6								
保安林改良事業	3	4.9	1	3.4						
保 育 事 業	10	77.3	7	89.2	2	16.9	3	16.1	2	10.7
(交付金分)										
予 防 治 山 事 業	14	1	13	0.5	3	2.21	1	0.1		
機能強化・老朽化対策事業					1	0.1	2	0.4	1	0.1
林地荒廃防止事業	3	0.1	5	0.3	9	0.9	8	0.4	12	2.0
共生保安林整備事業										
離 島 治 山 事 業	1	0.1	1	0.1					1	0.1
(災害分)										
災害関連緊急治山事業			58	5.53					5	0.7
林地崩壊防止事業			4	0.4						
林地荒廃防止施設等 災害復旧事業			6							
(県単独分)										
小規模崩壊地復旧事業	87		238		107		153		132	
治山施設機能強化事業	31		82		53		65		51	
治山施設緊急点検調査事業										
現年(過年)発生災害農林水産施設復旧事業			66		31		44		53	

資料: 県森林保全課調べ

表64 治山事業の事業量(事業費)

年 度		29	30	元	2	3
事 業 名						
		総 数	(912,619) 2,806,261	(7,235,383) 8,864,539	(3,061,126) 3,448,794	(4,783,265) 6,380,328
	(国庫補助分)					
	治山激甚災害対策 特別緊急事業	(44,100) 94,500		(965,895) 1,134,000	(2,757,660) 3,608,640	(1,823,619) 2,229,675
	復旧治山事業	(333,291) 794,955	(299,334) 542,096	(414,076) 414,435		63,000
	山地災害重点地域総合対策事業		(161,221) 245,723	(32,109) 32,109	(45,105) 63,525	(117,756) 181,230
	緊急予防治山事業	(135,975) 381,150	(206,512) 214,375	(76,986) 76,986		36,666
	地すべり防止事業				(60,900) 105,882	(27,300) 27,300
	水源地域整備事業	(42,000) 88,200				
	保安林改良事業 複層林型保安林 整備推進事業	42,000	(12,600) 12,600			
	保育事業	32,130	(20,701) 35,504	6,709	6,300	4,263
	(交付金分)					
	予防治山事業	(184,342) 688,237	(371,462) 522,491	(183,645) 183,645	(46,620) 46,620	
	機能強化・老朽化対策事業			(85,734) 85,734	(43,060) 113,120	(113,194) 113,194
	林地荒廃防止事業	(12,600) 144,690	(66,719) 215,397	(366,708) 420,210	(357,386) 507,010	(464,425) 632,306
	離島治山事業	(10,500) 38,640	(15,750) 26,250			(26,250) 26,250
	(災害分)					
	災害関連緊急治山事業		(3,952,770) 3,974,380			(286,614) 306,495
	林地崩壊防止事業		(100,700) 100,700			
	林地荒廃防止施設等 災害復旧事業		(462,832) 537,772			
	(県単独分)					
	小規模崩壊地復旧事業	(89,902) 276,477	(817,701) 913,750	(307,889) 324,532	(356,409) 461,362	(300,331) 411,495
	治山施設機能強化事業	(59,909) 225,282	(573,823) 1,075,152	(191,482) 255,434	(263,160) 427,169	(233,218) 416,034
	治山施設緊急点検調査事業					
	現年(過年)発生災害農林水産施設復旧事業		(173,258) 448,349	(436,602) 515,000	(852,965) 1,040,700	(636,908) 761,700

資料：県森林保全課調べ

注：()内は繰越分で内数

B 保安林

表65 保安林の種類別面積

(単位：ha)

保安林の種類	総数	国有林	民有林
総数	(12,005) 253,157	(2,617) 46,005	(9,388) 207,153
水源かん養保安林	163,922	35,443	128,479
土砂流出防備保安林	81,890	7,858	74,033
土砂崩壊防備保安林	500	4	496
防風保安林	47	—	47
干害防備保安林	(12) 172	(12) 130	42
なだれ防止保安林	(21) 79	—	(21) 79
落石防止保安林	(6) 71	58	(6) 13
防火保安林	(6) 1	—	(6) 1
魚つき保安林	(9) 72	10	(9) 62
保健保安林	(11,914) 3,540	(2,604) 119	(9,309) 3,421
風致保安林	(37) 2,862	2,382	(37) 480

資料： 県森林保全課調べ（令和4年3月31日現在）

注：（ ）内は兼種保安林の面積で外数

表66 保安林の指定・解除実績

(単位：ha)

区分	年度		29		30		元		2		3	
	総数											
指 定	総数	(17)	154	(42)	348	(70)	288	(100)	437	(82)	636	
	水源かん養	(5)	41	(15)	310	(24)	155	(32)	340	(35)	507	
	土砂流出防備	(10)	103	(25)	34	(40)	11	(63)	91	(37)	109	
	土砂崩壊防備	(1)	0	(2)	5	(6)	4	(5)	6	(9)	18	
	なだれ防止						18					
	保健その他	(1)	10								(1)	2
解 除	総数	(13)	3	(14)	6	(18)	6	(16)	1	(31)	10	
	水源かん養	(2)	1	(4)	5	(6)	5	(4)	1	(15)	2	
	土砂流出防備	(11)	2	(9)	1	(11)	1	(9)	1	(14)	8	
	土砂崩壊防備							(1)	0	(1)	0	
	なだれ防止											
	保健その他			(1)	0	(1)	0	(2)	0	(1)	0	

注：1 民有林の保安林に係る数量を示す。

2（ ）は件数で、指定（解除）調書の数を示す。

表67 保安林損失補償の実績

(単位：ha, 千円)

保安林 面積		29		30		元		2		3	
		面積	金額	面積	金額	面積	面積	金額	面積	金額	面積
総 数		2,149	29,478	2,151	29,572	2,151	29,572	2,151	15,672	1,939	11,023
禁 伐	総 数	291	4,666	291	4,666	291	4,666	291	3,266	291	2,797
	落石防止	4	109	4	109	4	109	4	76	4	66
	保 健	285	4,464	285	4,464	285	4,464	285	3,125	285	2,679
	風 致	2	93	2	93	2	93	2	65	2	53
択 伐	総 数	1,858	24,812	1,860	24,906	1,860	24,906	1,860	12,406	1,648	8,227
	水 か ん	27	571	27	568	27	568	27	167	5	34
	土 流	300	3,283	300	3,283	300	3,283	300	1,465	300	859
	土 崩	3	121	3	121	3	121	3	34	2	5
	防 風	-	-	-	-	-	-	-	-	-	-
	なだれ防止	3	5	3	5	3	5	3	1	-	-
	落石防止	1	2	1	2	1	2	1	1	1	1
	保 健	1,183	13,798	1,185	13,938	1,185	13,938	1,185	6,933	1,016	4,598
風 致	341	7,031	341	6,989	341	6,989	341	3,805	324	2,730	

C 林地開発

表68 林地開発の許可実績

(単位：件, ha)

開発 目的		29		30		元		2		3	
		件数	面積	件数	面積	件数	面積	件数	面積	件数	面積
申 請	総 数	7	94	1	2	8	52	10	31	6	16
	宅 地	1	1								
	レジャー用地 その他用地	6	93	1	2	8	52	10	31	6	16
許 可	総 数	7	87	3	20	8	52	8	26	5	10
	宅 地										
	レジャー用地 その他用地	7	87	3	20	8	52	8	26	5	10

資料： 県森林保全課調べ

注：1 面積欄の数値には許可後の変更面積は含まない。

2 申請面積は申請後の変更があるため許可面積と一致しない。

D 土砂条例

表69 搬出届出の実績

(単位：件)

区 分	29	30	元	2	3
建設工事からの搬出届出	1,051	954	1,563	1,808	1,536
一時たい積場からの搬出届出	153	142	226	245	269

資料： 県森林保全課調べ

表70 埋立許可の実績

(単位：件, ha)

区 分	29		30		元		2		3	
	件数	面積	件数	面積	件数	面積	件数	面積	件数	面積
一般（一時たい積行為以外）	37	29	19	10	31	27	37	50	26	47
一時たい積行為	4	2	0	0	5	4	3	2	5	5

資料： 県森林保全課調べ

8 森林保護

表 71 森林病虫害等の防除実績

(単位：m³, ha, 箇所)

区分		年度	29	30	元	2	3
松くい虫	駆除	伐倒駆除（一般）	1,562	1,570	136	70	65
		特別伐倒駆除（チップ化等）	220	220	220	40	20
		緊急防除（スポット散布）	—	—	—	—	—
	予防	薬剤防除（地上散布）	25	15	12	12	13
		〃（空中散布）	—	—	—	—	—
発生 予察	松くい虫	—	—	—	—	—	

資料：県森林保全課調べ

表 72 松くい虫の被害

(単位：ha, m³)

区分	年度	29	30	元	2	3
被害区域面積		14,400	12,479	10,113	10,256	10,230
被害材積		12,543	11,221	9,435	9,640	9,492

資料：県森林保全課調べ

表 73 森林保険の加入実績

(単位：ha, 千円)

区分	年度	29	30	元	2	3
加入面積		3,280	4,271	4,693	4,539	4,066
払込保険料		29,436	43,083	25,750	42,876	33,391

資料：県森林保全課調べ

9 森林・林業教育

表 74 緑の少年団

(単位：団，人)

区分 \ 年度	2 6	2 7	2 8	2 9	3 0	元	2	3
団数	36	34	33	32	30	30	29	27
団員数	2,795	2,949	2,975	2,956	2,974	3,129	3,033	2,867

資料： 県森林保全課調べ（令和4年4月1日現在）

表 75 緑化研修会等参加者状況

(単位：回，人)

区分 \ 年度	2 5	2 6	2 7	2 8	2 9	3 0	元	2	3
回数	87	85	84	84	75	64	67	46	53
参加者数	3,232	2,717	2,730	2,840	2,403	1,624	2,048	1,216	1,124

資料： 県森林保全課調べ（令和4年4月1日現在）

注：緑化センターが、当該緑化センター及び県内各地で開催した状況

緑化センターが、県内の小学校を対象に開校する「緑の学校」の開催状況を含む。

10 自然保護
A 環境保全

表76 自然公園面積

(単位：ha)

区 分	箇所数	公 園 面 積			
		総 数	特別保護地区	特別地域	普通地域
総 数	9	37,857	895	33,846	3,116
国 立 公 園	1	10,685	203	7,366	3,116
国 定 公 園	2	20,731	692	20,039	0
県 立 自 然 公 園	6	6,441	0	6,441	0

資料：県自然環境課調べ（令和4年4月1日現在）

表77 自然公園等利用者の推移

(単位：千人)

区分		年次		27	28	29	30	R元	R2	
		年次	年次							
総 数				9,909	10,305	10,610	9,316	9,641	5,222	
自 然 公 園	合 計			8,818	9,273	9,549	8,365	8,661	4,545	
	国立	瀬戸内海		7,186	7,732	8,032	7,089	7,367	3,524	
	国定	計			1,118	1,039	995	919	870	595
		比婆道後帝釈			616	583	578	529	504	275
		西中国山地			502	456	418	390	366	320
	県立	計			513	503	521	357	423	426
		南原峡			33	22	31	14	18	19
		山野峡			95	84	96	6	4	99
		三倉岳			29	29	32	33	34	31
		竹林寺用倉山			212	207	199	179	206	162
仏通寺御調八幡宮			141	158	160	121	159	112		
神之瀬峡			4	4	4	4	4	3		
合 計			1,093	1,032	1,062	951	981	677		
そ野 の外 他施 の設	自然歩道		409	374	401	351	363	261		
	県民の森		128	113	122	111	112	14		
	もみのき森林公園		177	174	179	163	167	127		
	県民の浜		64	64	65	41	51	29		
	中央森林公園		315	307	295	285	288	246		

※端数整理の関係で、計・合計及び総計は合致しないことがある。

表78 自然公園地域一覧

公園及び主要公園地域	市町村名
<p>瀬戸内海国立公園（S9.3.16, S25.5.18, S31.5.1指定） 仙酔島, 袴島, 走島, 皇后島, 弁天島, 玉津島, 津軽島, 後山, 阿伏兎瀬戸, 戸崎, 宮島, 可部島, 向字品, 似島, 弁天島, 小弁天島, 峠島, 火山, 桂ヶ浜, 鹿老渡, 鹿島, 羽山島, 横島, 黒島, 笹小島, 野呂山, 柏島, 小熊島, 馬島, 小芝島, 休山, 筆影山, 白滝山, 鳴滝山, 神峯山, 佐組島, 大相賀島, 小相賀島, 上島, 裸島, 箕島, 臼島, 木臼島, 木村島, 唐島, 折免島, 箱島, 二子島, 船島, 鍋島, 一峰寺山, 平羅島, 中ノ島, 小島, 豊島, 観音山, 絵の島, 大久野島, 小久野島, 阿波島, 黒滝山, 高見山, 岩子島, 加島, 笹島, 下江府島, 上江府島, 白滝山, 青影山, 因島公園, 大浜崎, 極楽寺山等及び広島 港湾の一部, 呉港湾を除く県内の海域</p>	<p>広島市, 呉市, 竹原市, 三原市, 尾道市, 福山市, 大竹市, 東広島市, 廿日市市, 江田島市, 大崎上島町,</p>
<p>比婆道後帝釈国定公園（S38.7.24, H15.3.25指定） 吾妻山, 鳥帽子, 御陵, 立鳥帽子, 竜王山, 池の段, 六の原, 道後山, 帝釈峡等</p>	<p>庄原市, 神石高原町</p>
<p>西中国山地国定公園（S44.1.10指定） 天狗石山, 雲月山, 大佐山, 臥竜山, 聖湖, 深入山, 三段峡, 恐羅漢山, 十方山, 冠山, 冠高原等</p>	<p>廿日市市, 安芸太田町, 北広島町</p>
<p>南原峡県立自然公園（S42.9.1指定）</p>	<p>広島市</p>
<p>山野峡 〃（S42.11.14指定）</p>	<p>福山市, 神石高原町</p>
<p>三倉岳 〃（S46.11.23指定）</p>	<p>大竹市</p>
<p>竹林寺用倉山 〃（S46.11.23, H2.5.17, H3.4.24指定）</p>	<p>三原市, 東広島市</p>
<p>仏通寺御調八幡宮 〃（S46.11.23指定）</p>	<p>三原市</p>
<p>神之瀬峡 〃（H10.4.30指定）</p>	<p>三次市, 庄原市</p>

資料：県自然環境課調べ（令和4年4月1日現在）

表 79 県自然環境保全地域等面積

(単位：ha)

区 分	地 域 数	面 積		
		総 数	特別地区	普通地区
総 数	68	2,890	1,248	806
県自然環境保全地域	27	2,054	1,248	806
緑地環境保全地域	22	818	—	—
自然海浜保全地区	19	17	—	—

資料：県自然環境課調べ（令和4年4月1日現在）

表 80 緑地環境保全地域一覧

名 称	市 町 村	面 積 (ha)	指定年月日	
総 数	22 地 域	818.48		
緑 地 環 境 保 全 地 域	三永水源地	東 広 島 市	71.50	48.10.25
	西国寺	尾 道 市	7.72	〃
	大坊	福 山 市	10.17	〃
	五品岳	庄 原 市	13.61	〃
	郡山	安 芸 高 田 市	95.34	49.4.19
	深山峡	安 芸 太 田 町	31.48	49.7.18
	大宮八幡宮	東 広 島 市	2.59	〃
	蓮華寺山	広 島 市	167.14	49.10.1
	風土記の丘	三 次 市	160.54	50.2.12
	古鷹山	江 田 島 市	90.72	50.3.14
	亀鶴山	神 石 高 原 町	12.48	〃
	立花	尾 道 市	1.13	〃
	龍山	北 広 島 町	3.71	51.12.24
	国貞山	安 芸 高 田 市	1.50	56.9.11
	東山溪谷	広 島 市・甘 日 市	53.50	58.3.31
	榊山	東 広 島 市	4.21	60.3.30
	今高野山	世 羅 町	20.47	〃
	日高庄	呉 市	3.13	63.3.31
	葦嶽山	庄 原 市	60.32	元.3.31
	亀山八幡神社	呉 市	1.50	〃
	大富山城跡	庄 原 市	3.71	〃
	天神鼻	呉 市	2.01	3.3.31

資料：県自然環境課調べ（令和4年4月1日現在）

表81 県自然環境保全地域一覧

名 称	市 町	面 積 (ha)			指 定 年 月 日		
		総 面 積	普 通 地 区	特 別 地 区	区域指定	特別地区の指定	
総 数	27 地 域	2,054.12	805.73	(72.54) 1,248.39	区域指定	特別地区の指定	
県 自 然 環 境 保 全 地 域	龍 頭 峽	安芸太田町	31.40	—	(31.40) 31.40	48.10.25	51.6.18
	万 古 溪	廿日市市	64.10	37.85	26.25	49.7.18	〃
	当木島・釜戸岬	福 山 市	2.17	—	2.17	〃	51.12.24
	魚 切 溪 谷	神石高原町	47.47 25.49	2.09	45.38 25.49	〃 53.3.24 (区域の拡張)	51.6.18 —
	石ヶ谷 峽	広 島 市	389.75	270.41	119.34	49.9.30	51.6.18
	津田の明神山	世 羅 町	66.69	44.15	22.54	49.11.14	51.12.24
	常 清 滝	三 次 市	54.13	30.90	23.23	50.3.14	〃
	八 国 見 山	庄 原 市	80.59	37.53	43.06	〃	〃
	柏 島	呉 市	39.65	—	39.65	51.12.24	—
	小 掛 峽	安芸高田市	52.51	37.71	14.80	〃	—
	指 谷 山	庄 原 市	88.25	10.51	77.74	〃	—
	大 峯 山	広島市・廿日市市	39.89	—	39.89	〃	—
	福 王 寺 山	広 島 市	136.98	70.87	66.11	〃	—
	男 鹿 山	世 羅 町	43.71	32.08	11.63	〃	—
	湯 の 山	広 島 市	85.11	—	85.11	52.1.19	—
	滝 山 峽	安芸太田町・北広島町	336.24	164.11	172.13 (5.05)	53.3.24	—
	大 沢 湿 原	安芸高田市	56.62	22.85	33.77	53.12.1	—
	黒川の明神山	世 羅 町	19.89	—	19.89	〃	—
	神 之 瀬 峽	三次市・庄原市	46.41	—	46.41	54.12.1	—
	岳 山	府 中 市	44.72	7.70	37.02	〃	—
阿 下 川	神石高原町	54.27	—	54.27 (29.26)	〃	—	
猫 山	庄 原 市	65.03	—	65.03	57.7.19	—	
品 の 滝	三次市・世羅町	50.16	0.28	49.88	〃	—	
吾妻榎原谷	庄 原 市	87.52	—	87.52	〃	—	
上田の明神山	三 次 市	10.19	10.19	— (1.08)	58.3.31	—	
八 幡 湿 原	北 広 島 町	29.43	26.50	2.93 (5.75)	59.3.31	59.10.1	
女 亀 山	三 次 市	5.75	—	5.75	62.3.31	62.7.27	

注：1 特別地区欄の()は、野生動物保護地区で内数である。

2 特別地区の指定年月日は、区域指定時に特別地区があわせて指定された場合を除くものである。

3 県自然環境県調べ(令和4年4月1日現在)

表82 自然海浜保全地区一覧

名称	市町村	面積 (ha)		指定年月日
		総面積		
総数	19地区	17.33		
自然海浜保全地区	阿多田島長浦	大竹市	1.20	55. 8. 1
	佐木大野捕	三原市	0.63	#
	七浦	呉市	0.27	#
	干汐	尾道市	0.17	56. 3.31
	大串	大崎上島町	0.23	#
	長浜	竹原市	0.10	56. 9.22
	横山	福山市	0.54	#
	大柿長浜	江田島市	—	57. 3.31
	梶ノ鼻	尾道市	1.44	#
	高根	尾道市	7.20	#
	百島	尾道市	0.29	58. 3.31
	大附	江田島市	1.24	#
	中小島	呉市	0.28	#
	箱崎	福山市	1.04	#
	グイビ	福山市	—	#
	柄鎌瀬戸	三原市	0.45	59. 3.31
恋ヶ浜	呉市	0.84	62. 3.31	
大浦崎	呉市	0.04	2. 3.31	
須之浦	呉市	1.37	3. 3.31	

資料：県自然環境課調べ（令和4年4月1日現在）

表83 その他の環境保全・保健休養施設の現況

区分	箇所数	面積・延長	宿泊施設 収容可能人数	摘要
県民の森	1	1,164ha	100人	
もみのき森林公園	1	400ha	180人	
県民の浜	1	23ha	100人	
中央森林公園	1	267ha	34人	
県自然歩道	—	125.0km	—	
中国自然歩道	—	454.9km	—	
休暇村	2	—	407人	大久野島292人，帝釈峡115人

注：令和4年4月1日現在

表84 自然保護協力奨励金の交付実績

(単位:件, 千円)

区 分		年 度				
		29	30	元	2	3
総 数	交 付 件 数	1,089	1,087	1,090	1,090	1,090
	金 額	2,955	2,933	2,925	2,816	2,784
県自然環境 保全地域	交 付 件 数	666	664	666	664	664
	金 額	1,122	1,121	1,120	1,117	1,110
県 立 自然公園	交 付 件 数	423	423	424	426	426
	金 額	1,833	1,812	1,805	1,699	1,674

表85 立木損失補償の交付実績

(単位:件, 千円)

区 分		年 度				
		29	30	元	2	3
総 数	交 付 件 数	257	257	256	257	258
	金 額	14,485	14,484	14,484	14,484	14,481
県自然環境 保全地域	交 付 件 数	225	225	224	225	226
	金 額	11,390	11,390	11,390	11,390	11,387
県 立 自然公園	交 付 件 数	32	32	32	32	32
	金 額	3,095	3,095	3,094	3,094	3,094

表86 みどりと景観の基金の状況

(単位:千円)

年度	年 度 末 残 高					元本取崩額
	総 額	現 金	土 地	立 木	そ の 他	
29	809,900	0	410,793	396,470	2,637	0
30	809,900	0	410,793	396,470	2,637	0
元	809,900	0	410,793	396,470	2,637	0
2	809,900	0	410,793	396,470	2,637	0
3	809,900	0	410,793	396,470	2,637	0

注: 令和4年4月1日現在

表87 みどりと景観の基金による取得財産

財産名	筆数	面積(m ²)	取得価格(円)	地目	登記年月日	地域別	所在地
深入山1号	1	97,132.78	19,373,817	山林	S.48.8.9	国定	山県郡安芸太田町向真入
深入山2号	2	131,866.68	17,500,000	〃	S.48.12.24	〃	〃
大平山	95	1,078,837.30	128,647,913	〃	S.49.7.31	〃	〃 北広島町荒神原
郡山	1	2,174.00	1,739,200	〃	S.49.9.26	緑地	安芸高田市吉田町吉田天神山
比丘尼山	1	8,487.00	6,619,860	〃	S.49.11.13	国定	庄原市西城町三坂比丘尼
万古溪	8	19,811.00	9,210,594	〃	S.50.7.24	県自環	廿日市市虫所山空山
帝釈峡1号	2	3,405.00	3,000,000	〃	S.50.12.18	国定	神石郡神石高原町永野
風土記の丘1号	1	974.00	584,400	〃	S.51.3.12	緑地	三次市高杉町馬拋
川奥(土地)	2	785,300.00	31,412,000	〃	S.52.3.1	国定	庄原市西城町油木川奥
〃(立木)		13,872,612 m ³	396,470,000		S.52.3.31 ~ 57.3.31	〃	〃
帝釈峡2号	5	84,187.21	5,051,234	〃	S.54.6.20	〃	庄原市東城町三坂
風土記の丘2号	1	6,110.74	2,753,100	〃	S.57.4.30	緑地	三次市大田幸町金岩
帝釈峡3号	5	10,594.40	21,188,000	田畑・原野	S.58.2.8	国定	庄原市東城町帝釈峡未渡名越
瀬戸の滝	20	1,396,436.22	163,713,300	山林	H.3.3.29		廿日市市下山古川・下山一之原
瀬戸の滝 標柱			2,636,800				
	土地	3,625,316.33	410,793,418				
	立木	13,872,612 m ³	396,470,000				
	その他		2,636,800				
	合計		809,900,218				

B 自然公園等管理・整備

表88 自然公園等の管理実績

(単位：千円)

区 分 \ 年 度	2 9	3 0	元	2	3
自 然 公 園	56,008	57,481	60,601	102,858	72,972
(宮 島 松 く い 虫)	(1,920)	(1,880)	(1,900)	(1,863)	(1,916)
県 民 の 森	14,492	13,246	11,849	43,838	41,287
も み の き 森 林 公 園	17,265	16,869	16,442	31,960	43,003
県 民 の 浜	1,120	1,118	1,356	40,297	41,665
中 央 森 林 公 園	113,271	113,861	117,542	128,097	147,363

資料：県自然環境課調べ

表89 宮島公園内の松くい虫の防除実績

(単位：本)

区 分 \ 年 度	2 9	3 0	元	2	3
点 在 被 害 地 特 別 解 除					
伐 倒 駆 除					
殺 線 虫 剤 樹 幹 注 入	55	59	59	79	63

資料：県自然環境課調べ

表90 自然公園等の整備実績

(単位：千円)

区 分 \ 年 度	2 9	3 0	元	2	3
国定公園等整備事業 (自然環境整備交付金)	47,305	65,950 (20,228)	80,500 (39,748)	125,347 (76,809)	76,682
公園施設整備	81,636 (38,558)	86,604 (5,695)	2,586 (1,019)	6,494	0
公園施設維持修繕	86,850	190,945 (74,365)	107,344 (3,520)	99,830 (29,100)	256,761 (96,717)
公共施設災害復旧	0	355,099 (303,762)	43,336 (35,988)	193,157 (84,960)	92,322 (45,200)
中央森林公園施設改修	21,910 (5,636)	21,957	21,676	17,630	0
合 計	237,701 (44,194)	720,555 (404,050)	255,442 (80,275)	442,458 (190,869)	425,765 (141,917)

注1：()は翌年度への繰越額(内数)を示す。

C 野生鳥獣保護

表91 鳥獣保護区等の現況

(単位:か所, ha)

区 分		箇所数	面 積	摘 要
鳥 獣 保 護 区	総 数	97	57,349	
	森 林 鳥 獣 生 息 地	41	32,731	森林 10,000ha当たり1か所
	集 団 渡 来 地	9	15,421	アビ, カモ類等水鳥
	身 近 な 鳥 獣 生 息 地	47	9,197	都市周辺地域
休 猟 区		0	0	
特定猟具使用禁止区域		43	34,589	
捕 獲 禁 止 区 域		0	0	
猟 法 制 限 区 域		1	120,898	くくりわな使用禁止区域
指 定 猟 法 禁 止 区 域		1	6	鉛散弾使用禁止区域
猟 区		0	0	

資料: 県自然環境課調べ(令和4年3月31日現在)

表92 鳥獣保護区等の推移

(単位:か所)

区分		年度						
		26	27	28	29	30	元	2
総 数		146	146	144	144	144	143	143
鳥 獣 保 護 区	総 数	101	101	99	99	99	98	98
	森 林 鳥 獣 生 息 地	43	43	41	41	41	41	41
	大 規 模 生 息 地	0	0	0	0	0	0	0
	集 団 渡 来 地	9	9	9	9	9	9	9
	身 近 な 鳥 獣 生 息 地	49	49	49	49	49	48	48
休 猟 区		0	0	0	0	0	0	0
特定猟具使用禁止区域		43	43	43	43	43	43	43
捕 獲 禁 止 区 域		0	0	0	0	0	0	0
猟 法 制 限 区 域		1	1	1	1	1	1	1
指 定 猟 法 禁 止 区 域		1	1	1	1	1	1	1
猟 区		0	0	0	0	0	0	0

注: 各年度末の箇所数を示す。

表93 狩猟者登録証の交付実績

(単位：件)

区分	年度	26	27	28	29	30	元	2
総数		3,675	3,792	3,877	3,992	4,006	4,033	4,000
網	猟	3	4	3	4	5	5	3
わな	猟	1,988	2,119	2,197	2,286	2,333	2,403	2,438
第一種銃	猟	1,603	1,587	1,577	1,601	1,570	1,527	1,467
第二種銃	猟	81	82	100	101	98	98	92

表94 狩猟免許試験受験者

(単位：人)

区分	年度	26	27	28	29	30	元	2
総数		1,770 (1,753)	3,045 (3,017)	1,590 (1,566)	2,051 (2,039)	3,084 (3,061)	1,774 (1,740)	1,978 (1,943)
初心者		597 (580)	661 (643)	558 (536)	579 (570)	572 (560)	520 (495)	299 (269)
更新者		1,173 (1,173)	2,384 (2,374)	1,032 (1,030)	1,472 (1,469)	2,512 (2,501)	1,252 (1,245)	1,679 (1,674)

注：（ ）内は合格者

表95 鳥獣飼養の登録実績

(単位：羽)

区分	年度	26	27	28	29	30	元	2
登録数		92	72	66	73	61	56	45

表96 キジの放鳥実績

(単位：羽)

区分	年度	26	27	28	29	30	元	2
総数		2,000	1,300	1,200	1,000	1,000	1,000	
休	猟区	0	0	0	0	0	0	—
鳥	獣保護区	374	120	259	205	190	190	
一	般猟野	1,626	1,180	941	795	810	810	

表97 鳥獣保護区等の現況

(1) 森林鳥獣生息地

名 称	所 在 地	面積 (ha)	存続期限	特別保護地区面積
大野町鳥獣保護区	廿日市市大野町	810	令和13年10月31日	
八千代鳥獣保護区	安芸高田市八千代町	1,600	令和13年10月31日	
竜王山鳥獣保護区	福山市赤坂町ほか	972	令和12年10月31日	
指谷山鳥獣保護区	庄原市高野町	88	令和12年10月31日	
大土山鳥獣保護区	安芸高田市甲田町, 向原町	673	令和12年10月31日	
石ヶ谷峡・湯の山鳥獣保護区	広島市佐伯区湯来町	389	令和11年10月31日	
後山鳥獣保護区	福山市鞆町ほか	631	令和10年10月31日	
冠山鳥獣保護区	廿日市市吉和	1,630	令和10年10月31日	
岩子島鳥獣保護区	尾道市向島町	245	令和10年10月31日	
八国見山鳥獣保護区	庄原市口和町	196	令和10年10月31日	
比婆山鳥獣保護区 (比婆山特別保護地区)	庄原市西城町ほか	3,233	令和8年10月31日	403
恐羅漢山鳥獣保護区	山県郡安芸太田町	811	令和8年10月31日	
苅尾鳥獣保護区 (苅尾特別保護地区)	山県郡北広島町	638	令和8年10月31日	114
郡山鳥獣保護区	安芸高田市吉田町	95	令和8年10月31日	
東郷山鳥獣保護区	広島市佐伯区湯来町	364	令和7年10月31日	
大仙鳥獣保護区	東広島市河内町	78	令和7年10月31日	
竹林寺鳥獣保護区	東広島市河内町	87	令和7年10月31日	
立岩鳥獣保護区	廿日市市吉和, 山県郡安芸太田町	536	令和7年10月31日	
天狗石山鳥獣保護区	山県郡北広島町	111	令和7年10月31日	
野呂山鳥獣保護区	呉市川尻町	282	令和7年10月31日	
宮島鳥獣保護区 (弥山特別保護地区)	廿日市市宮島町	4,397	令和6年10月31日	203
仙養ヶ原鳥獣保護区	神石郡神石高原町	740	令和6年10月31日	
龍頭峡鳥獣保護区	福山市山野町	271	令和6年10月31日	
南原峡鳥獣保護区	広島市安佐北区可部町	533	令和6年10月31日	
笹ヶ丸鳥獣保護区	広島市安佐北区安佐町	389	令和6年10月31日	
青笹鳥獣保護区	廿日市市	844	令和6年10月31日	
大万木山鳥獣保護区	庄原市高野町	507	令和6年10月31日	
上野鳥獣保護区	庄原市	93	令和6年10月31日	
帝釈峡鳥獣保護区 (帝釈峡特別保護地区)	庄原市東城町ほか	730	令和6年10月31日	159
道後山鳥獣保護区	庄原市東城町ほか	1,739	令和6年10月31日	
三段峡鳥獣保護区 (三段峡特別保護地区)	山県郡安芸太田町	1,350	令和6年10月31日	499
犬伏山鳥獣保護区	安芸高田市美土里町	827	令和6年10月31日	
熊谷山鳥獣保護区	安芸高田市高宮町	321	令和6年10月31日	
休山鳥獣保護区	呉市警固屋町	1,860	令和6年10月31日	
福王寺鳥獣保護区	広島市安佐北区可部町	1,249	令和5年10月31日	
細見谷鳥獣保護区	廿日市市吉和	851	令和5年10月31日	
神峰山鳥獣保護区	豊田郡大崎上島町	225	令和5年10月31日	
七塚鳥獣保護区	庄原市七塚町	1,121	令和5年10月31日	
甲山ふれあいの里鳥獣保護区	世羅郡世羅町	464	令和4年10月31日	
朝日山鳥獣保護区	竹原市下野町	640	令和4年10月31日	
並滝寺鳥獣保護区	東広島市志和町	111	令和4年10月31日	
	計	32,731		1,378

(2) 集団渡来地

名 称	所 在 地	面積 (ha)	存続期限	特別保護区面積
王泊鳥獣保護区	山県郡安芸太田町, 北広島町	134	令和13年10月31日	
樽床鳥獣保護区	山県郡北広島町	240	令和13年10月31日	
久山田鳥獣保護区	尾道市久山田町	20	令和11年10月31日	
松永湾鳥獣保護区	福山市, 尾道市	1, 582	令和10年10月31日	
土師鳥獣保護区	安芸高田市八千代町	335	令和10年10月31日	
沼田川鳥獣保護区	三原市	1, 115	令和9年10月31日	
津々木鳥獣保護区	豊田郡大崎上島町	1, 255	令和6年10月31日	
斎島周辺鳥獣保護区 (斎島周辺特別保護地区)	呉市蒲刈町ほか	9, 340	令和6年10月31日	6, 230
広島湾西部鳥獣保護区	広島市佐伯区ほか	1, 400	令和5年10月31日	
	計	15, 421		6, 230

(3) 身近な鳥獣生息地

名 称	所 在 地	面積 (ha)	存続期限	特別保護地区面積
横倉鳥獣保護区	福山市沼隈町	252	令和13年10月31日	
千田町鳥獣保護区	福山市千田町	540	令和13年10月31日	
牛田山鳥獣保護区	広島市東区	1, 240	令和13年10月31日	
蓮華寺山鳥獣保護区	広島市安芸区	54	令和13年10月31日	
阿弥陀山鳥獣保護区	広島市佐伯区湯来町	577	令和13年10月31日	
大峯山鳥獣保護区	広島市佐伯区湯来町ほか	40	令和13年10月31日	
万古溪鳥獣保護区	廿日市市	64	令和13年10月31日	
上黒瀬小学校林	東広島市黒瀬町	2	令和13年10月31日	
陀峯山鳥獣保護区	江田島市大柿町	236	令和13年10月31日	
亀鶴山鳥獣保護区	神石郡神石高原町	37	令和12年10月31日	
権現山鳥獣保護区	神石郡神石高原町	14	令和12年10月31日	
三倉岳鳥獣保護区	大竹市	1, 306	令和12年10月31日	
男鹿山鳥獣保護区	世羅郡世羅町	43	令和12年10月31日	
鶴学園小学校林伴鳥獣保護区	広島市安佐南区沼田町	20	令和11年10月31日	
切串小学校林古鷹鳥獣保護区	江田島市江田島町	3	令和11年10月31日	
龍頭峽鳥獣保護区	山県郡安芸太田町	31	令和11年10月31日	
龍王鳥獣保護区	東広島市西条町	147	令和11年10月31日	
八本松地区学校林七ツ池鳥獣保護区	東広島市八本松町	8	令和11年10月31日	
黒川明神鳥獣保護区	世羅郡世羅町	46	令和11年10月31日	
城山鳥獣保護区	世羅郡世羅町	51	令和11年10月31日	
中之町小学校林日松山鳥獣保護区	三原市糸崎町	7	令和11年10月31日	
熊野小学校林後西鳥獣保護区	福山市熊野町	8	令和11年10月31日	
高野中学校林大鬼山鳥獣保護区	庄原市高野町	4	令和11年10月31日	
大坊鳥獣保護区	福山市駅家町	19	令和10年10月31日	
三育学院学校林深見鳥獣保護区	三原市大和町	34	令和10年10月31日	
美土里中学校林日野城山鳥獣保護区	安芸高田市美土里町	4	令和10年10月31日	
柏島鳥獣保護区	呉市川尻町	40	令和10年10月31日	
灰塚鳥獣保護区	三次市, 庄原市	438	令和9年10月31日	
大浜崎鳥獣保護区 (大浜崎特別保護地区)	因島市大浜町	35	令和9年10月31日	17
極楽寺山鳥獣保護区	廿日市市	110	令和8年10月31日	
もみのき森林公園鳥獣保護区 (もみのき森林公園特別保護地区)	廿日市市吉和	400	令和8年10月31日	337
グリーンピアせとうち鳥獣保護区	呉市安浦町	344	令和8年10月31日	
榎原谷鳥獣保護区	庄原市比和町	88	令和7年10月31日	
黄金山鳥獣保護区	広島市南区仁保町	18	令和6年10月31日	
因島南鳥獣保護区	尾道市因島三庄町ほか	477	令和6年10月31日	
大久野島鳥獣保護区	竹原市	70	令和6年10月31日	
五品岳鳥獣保護区	庄原市東城町	14	令和6年10月31日	
猫山鳥獣保護区	庄原市西城町ほか	65	令和6年10月31日	
走島鳥獣保護区	福山市走島町	220	令和5年10月31日	
緑井鳥獣保護区	広島市安佐南区	720	令和5年10月31日	
府中鳥獣保護区	安芸郡府中町	527	令和5年10月31日	
錦竜公園鳥獣保護区	大竹市玖波町	130	令和5年10月31日	
伴鳥獣保護区	広島市安佐南区沼田町	116	令和5年10月31日	
宇品鳥獣保護区	広島市南区元宇品町	34	令和5年10月31日	
聖湖鳥獣保護区	山県郡北広島町	37	令和5年10月31日	
仙酔島鳥獣保護区	福山市鞆町	94	令和4年10月31日	
緑化センター・森林公園鳥獣保護区	広島市東区, 安佐北区	433	令和4年10月31日	
	計	9, 197		354

D 有害鳥獣捕獲

表 98 有害鳥獣の捕獲

(単位：頭, 羽)

区分		年度					
		27	28	29	30	元	2
捕 獲 数	イノシシ	17,124	19,296	17,917	19,412	20,567	25,064
	シカ	7,147	6,831	7,092	6,685	7,216	9,293
	サル	126	225	306	319	182	322
	カラス	1,526	1,471	2,059	3,270	3,348	2,797

資料：県自然環境課調べ

(参 考 资 料)

1 森林・林業関係主要指標

(広島県の指標と全国順位及び県内上位の5市町村)

項目	調査年次	単位	全国 (全国平均)	広島県 (全国順位)	鳥取県 (全国順位)	島根県 (全国順位)	岡山県 (全国順位)	山口県 (全国順位)	県内上位5市町村					摘要	資料番号	
									1位	2位	3位	4位	5位			
人口	人口	3	千人	126,227 (2,686)	2,799 (12)	553 (47)	671 (46)	1,888 (20)	1,342 (27)	広島市 1,200	福山市 460	呉市 214	東広島市 196	尾道市 131		No. 5
面積	土地面積	4	k m ²	377,976 (8,042)	8,479 (11)	3,507 (41)	6,708 (19)	7,114 (17)	6,113 (23)	庄原市 1,246	広島市 907	三次市 778	北広島町 646	東広島市 635		No. 1
	林野面積	3	h a	24,770,166 (527,025)	618,092 (10)	258,432 (33)	527,803 (15)	488,606 (17)	439,738 (20)	庄原市 105,747	広島市 61,169	三次市 58,997	北広島町 53,605	安芸高田市 42,696		No. 2
	森林面積	"	"	24,436,003 (519,915)	610,059 (10)	257,355 (33)	523,260 (15)	484,721 (17)	436,534 (20)	庄原市 104,799	広島市 60,192	三次市 58,679	北広島町 53,439	安芸高田市 42,403		No. 2
	国有林面積	"	"	7,032,440 (149,626)	47,093 (19)	29,833 (27)	31,414 (26)	36,380 (24)	11,112 (39)	廿日市市 7,047	庄原市 6,856	広島市 4,726	安芸高田市 4,172	神石高原町 3,570		No. 2
	民有林面積	"	"	17,403,563 (370,289)	562,966 (7)	227,522 (32)	491,846 (9)	448,341 (11)	425,422 (14)	庄原市 97,943	三次市 55,994	広島市 55,466	北広島町 52,480	安芸高田市 38,231		No. 2
	県営林面積	3	h a	— (-)	18,784 (-)	— (-)	— (-)	— (-)	— (-)	庄原市 6,750	北広島町 2,688	三次市 2,685	安芸太田町 1,877	広島市 1,235		No. 10
林道	民有林林道事業量	元	k m	162.5 (3.5)	2.2 (26)	2.1 (27)	3.4 (18)	3.6 (17)	1.6 (30)	廿日市市 1.2	庄原市 0.6	世羅町 0.5	三次市 0.5	北広島町 0.4	市町については令和2年度	No. 3 No. 10
	民有林林道(自動車道)総延長	2	"	94,404 (2,008)	2,681 (8)	1,193 (37)	1,693 (26)	1,900 (22)	1,901 (21)	広島市 344	庄原市 281	北広島町 243	三次市 198	廿日市市 193		No. 3 No. 10
	林道密度(民有林)	"	m/ha	(5.3)	4.4 (33)	3.8 (37)	2.5 (45)	4.2 (34)	3.7 (40)	府中町 18.1	江田島市 9.7	大崎上島町 8.0	海田町 7.3	呉市 7.0		No. 3 No. 10
造林	民有林造林事業量	元	h a	19,540 (416)	70 (29)	68 (30)	263 (12)	112 (21)	159 (18)	庄原市 28	北広島町 20	尾道市 12	三原市 11	世羅町 11	市町については令和2年度	No. 3 No. 10
	民有林造林用苗畑面積	2	"	510 (11)	3 (23)	4 (17)	3 (23)	5 (14)	4 (17)	—	—	—	—	—		No. 3
	間伐の実行量	30	h a	269,000 (5,723)	6,029 -	— -	— -	— -	— -	庄原市 308	広島市 172	三次市 157	北広島町 141	廿日市市 112	民有林に限る 市町については林業造林分	No. 3 No. 10
林業経営	林家数	2	戸	690,047 (14,682)	35,928 (1)	10,506 (30)	27,245 (5)	26,449 (6)	22,743 (10)	広島市 4,544	三次市 3,884	東広島市 3,715	庄原市 3,637	安芸高田市 2,891		No. 2
	林業経営体数	2	経営体	34,001 (723)	1,453 (5)	843 (15)	875 (14)	1,174 (8)	543 (23)	庄原市 492	北広島町 250	神石高原町 115	安芸高田市 110	安芸太田町 109		No. 2

項目	調査年次	単位	全国 (全国平均)	広島県 (全国順位)	鳥取県 (全国順位)	島根県 (全国順位)	岡山県 (全国順位)	山口県 (全国順位)	県内上位5市町					摘要	資料番号	
									1位	2位	3位	4位	5位			
林業経営	森林組合数	2	組合	613 (13)	15	8	13	11	7	—	—	—	—	—		No. 9
	森林組合員数	2	千人	1,487 (32)	73 (3)	19 (35)	60 (4)	42 (13)	50 (8)	—	—	—	—	—		No. 9
	一組合平均組合員数	2	人	2,426	4,885 (8)	2,323 (29)	4,592 (10)	3,828 (11)	7,112 (2)	—	—	—	—	—		No. 9
	一組合平均組合員所有森林面積	2	ha	17,228	26,331 (7)	17,364 (23)	30,680 (5)	24,318 (10)	42,595 (2)	—	—	—	—	—		No. 9
	一組合平均払込済出資金	2	千円	88,444	89,642 (22)	110,578 (14)	172,735 (6)	87,715 (23)	198,331 (4)	—	—	—	—	—		No. 9
	県森連払込済出資金	2	千円	8,550,929 (190,021)	200,545	68,265	181,287	401,136	439,362	—	—	—	—	—		No. 9
特用林産物	まつたけ生産量	2	t	31.6 (1)	0.2 (6)	0.1 (11)	0.0 (16)	1.4 (3)	0.1 (11)	庄原市 113(kg)	神石高原町 101(kg)					No. 8 No. 10
	乾しいたけ生産量	2	"	2,302 (49)	6 (32)	17 (13)	17 (14)	16 (17)	19 (12)	庄原市 2.7	福山市 0.7	三次市 0.5	神石高原町 0.4	世羅町 0.3		No. 8 No. 10
	生しいたけ生産量	2	"	70,280 (1,495)	678 (27)	266 (38)	1,516 (17)	1,322 (18)	371 (34)	大崎上島町 508.4	世羅町 32.7	三次市 31.9	福山市 24.1	広島市 22.4		No. 8 No. 10
	乾しいたけ生産者数	2	戸	8,817 (188)	26 (21)	108 (11)	194 (8)	49 (16)	104 (12)	神石高原町 16	府中市 4	庄原市 3	東広島市 2			No. 8 No. 10
	生しいたけ生産者数	2	"	8,820 (188)	55 (35)	227 (10)	173 (17)	25 (45)	176 (16)	広島市 19	福山市 7	庄原市 6	三次市 4	安芸太田町 3		No. 8 No. 10
保安林	保安林面積	元	ha	12,230,318 (260,220)	252,114 (11)	139,206 (27)	199,575 (15)	172,916 (22)	114,907 (31)	—	—	—	—	—		No. 11 No. 9
	保安林面積 (民有林)	"	"	5,312,296 (113,028)	205,995 (4)	108,611 (18)	170,536 (7)	138,571 (10)	105,599 (20)	庄原市 36,469	北広島町 22,236	三次市 20,061	廿日市市 17,830	広島市 17,262	市町については R4. 3. 31現在	No. 11 No. 9
森林被害	林野火災被害	2	件	1,239	57 (4)	8 (42)	40 (10)	56 (5)	31 (18)	—	—	—	—	—		No. 11 No. 17
	林野火災焼損面積	2	ha	448.9	7.0 (20)	1.6 (37)	10.8 (14)	7.6 (18)	11.0 (13)	—	—	—	—	—		No. 11 No. 17
	林野火災損害額	2	千円	201,473	394 (28)	1,201 (20)	4,921 (11)	561 (24)	1,304 (19)	—	—	—	—	—		No. 11 No. 17
	松くい虫被害 (民有林)	2	千m ³	268.0	9.6 (8)	3.9 (16)	2.9 (22)	4.1 (14)	14.0 (5)	東広島市 3.2	庄原市 1.9	呉市 1.5	三次市 1.4	広島市 1.0		No. 3 No. 11

項目	調査年次	単位	全国 (全国平均)	広島県 (全国順位)	鳥取県 (全国順位)	島根県 (全国順位)	岡山県 (全国順位)	山口県 (全国順位)	県内上位5市町					摘要	資料番号	
									1位	2位	3位	4位	5位			
木材産業	素材生産量	3	千m ³	21,995 (468)	495 (15)	232 (27)	346 (21)	427 (17)	221 (28)	—	—	—	—	—	順位は統計数値を公表しない県も併せている 広島県は林業課調べ	No. 10
	素材入荷量	3	〃	26,085 (555)	1,889 (3)	619 (15)	689 (13)	366 (24)	294 (28)	—	—	—	—	—	順位は統計数値を公表しない県も併せている	No. 7
	製材用素材入荷量	3	〃	16,650 (354)	1,782 (1)	40 (36)	93 (31)	327 (14)	256 (16)	—	—	—	—	—	順位は統計数値を公表 しない県を除いている	No. 7
	製材工場数	3	工場	3,892 (83)	66 (31)	38 (41)	74 (28)	64 (33)	58 (36)	—	—	—	—	—		No. 7
	合単板工場数	3	〃	158 (-)	— (-)	— (-)	— (-)	— (-)	— (-)	—	—	—	—	—		No. 7
	木材チップ工場数	3	〃	1,082 (23)	32 (12)	7 (39)	16 (28)	25 (17)	10 (37)	—	—	—	—	—		No. 7
	外材(製材用)入荷量	3	千m ³	3,789 (81)	1,500 (1)	x (-)	15 (16)	2 (28)	132 (5)	—	—	—	—	—	順位は統計数値を公表 しない県を除いている	No. 7
林業金融	日本政策金融公庫 の林業関係貸付額	2	千円	26,497,343 (576,029)	232,700 (24)	267,000 (22)	1,161,190 (7)	95,960 (34)	717,251 (12)	—	—	—	—	—		No. 14
	農林漁業信用基金 年度末保証残高	元	千円	38,950,589 (828,736)	185,596 (29)	419,430 (22)	213,435 (28)	973,514 (14)	174,907 (30)	—	—	—	—	—		No. 6
	農林漁業信用基金 出資金	元	〃	3,775,558 (80,331)	124,610 (7)	47,700 (30)	90,238 (16)	74,910 (20)	75,205 (19)	—	—	—	—	—		No. 6
	農林漁業信用基金 保証倍率	元	倍	—	45	44	45	45	45	—	—	—	—	—		No. 6
公園	自然公園面積	3	ha	5,602,912 (119,211)	37,857 (43)	49,061 (37)	40,496 (41)	80,664 (28)	42,971 (39)	廿日市市 8,259	安芸太田町 5,915	庄原市 5,691	北広島町 4,336	呉市 4,221		No. 4 No. 16
	自然公園面積率	3	%	14.8	4.5 (47)	14.0 (25)	6.0 (44)	11.3 (33)	7.0 (42)	安芸太田町 17.3	廿日市市 16.9	大崎上島町 14.5	呉市 11.9	北広島町 6.7		No. 4 No. 16
	県自然環境保全 地域箇所数	2	箇所	546 (12)	27 (5)	15 (14)	6 (28)	3 (35)	0 (-)	三次市・庄原市 5	広島市・世羅町 4	廿日市市, 安芸高田市, 安芸太田町, 北広島町, 神石高原町 2				No. 4 No. 16
	県自然環境保全 地域面積	2	ha	77,413 (1,647)	2,054 (12)	154 (37)	179 (36)	101 (39)	0 (-)	広島市 623	庄原市 355	北広島町 273	世羅町 143	神石高原町 127		No. 4 No. 16
鳥獣保護	鳥獣保護区面積 (県設)	30	ha	2,939,068 (62,533)	58,506 (18)	18,990 (42)	29,947 (35)	26,608 (38)	51,438 (23)	—	—	—	—	—		No. 13
	鳥獣保護区面積 (国設)	30	〃	593,061 (12,618)	0 (-)	5,981 (19)	15,756 (13)	662 (30)	0 (-)	—	—	—	—	—		No. 13
	狩猟免許者数	30	人	207,227 (4,410)	6,603 (5)	2,204 (42)	3,717 (29)	6,221 (8)	4,175 (25)	—	—	—	—	—		No. 13

資料：1 令和4年「全国都道府県市町村別面積調」（国土地理院）
4 環境省調べ
7 木材統計(令和3年)
10 県林業課調べ
13 平成28年度鳥獣関係統計(平成30年度環境省自然環境局)
16 県自然環境課調べ

2 世界農林業センサス(農林水産省大臣官房統計部)
5 令和2年国勢調査速報値(総務省統計局)
8 令和元年特用林産基礎資料(農林水産省)
11 県森林保全課調べ
14 業務統計年報(株)日本政策金融公庫農林水産事業)
17 令和元年版消防白書(総務省消防庁)

3 森林・林業統計要覧(2021)(林野庁)
6 業務統計(農林漁業信用基金)
9 令和元年度森林組合統計(林野庁HP)
12 治山室調べ
15 地方行財政調査資料(地方行財政調査会)
※1 県内林家数は統計課調べによる。全国順位不明

2 広島県森林・林業の主要指標と推移

番号	項目	単位	昭和60年(度)	平成2年(度)	平成11年(度)	平成12年(度)	平成13年(度)	平成14年(度)	平成15年(度)	平成16年(度)	平成17年(度)	平成18年(度)	平成19年(度)	平成20年(度)	平成21年(度)	平成22年(度)	平成23年(度)	平成24年(度)	平成25年(度)	平成26年(度)	平成27年(度)	平成28年(度)	平成29年(度)	平成30年(度)	令和元年(度)	令和2年(度)	令和3年(度)	
1	土地面積	km ²	8,466	8,473	8,477	8,477	8,477	8,477	8,478	8,478	8,478	8,478	8,479	8,479	8,479	8,480	8,480	8,480	8,480	8,479	8,479	8,479	8,480	8,480	8,480	8,479	8,479	
2	人口	千人	2,819	2,850	—	2,879	—	—	—	—	2,877	—	—	—	—	2,861	—	—	—	—	—	2,844	—	—	—	—	2,801	—
3	林業・狩猟人口	人	2,112	1,634	—	1,370	—	—	—	—	727	—	—	—	—	—	—	—	—	—	—	—	—	—	—	—	—	
4	林家数	戸	—	103,700	—	50,455	—	—	—	—	46,818	—	—	—	—	44,867	—	—	—	—	—	41,953	—	—	—	—	35,928	
5	林野面積	ha	622,683	626,031	—	622,213	—	—	—	—	621,467	—	—	—	—	618,912	—	—	—	—	—	616,854	—	—	—	—	618,092	
6	森林面積	ha	620,972	619,909	615,254	614,436	614,761	614,504	613,900	613,655	613,473	613,109	612,841	612,841	612,438	612,359	611,893	611,822	611,614	611,545	611,597	611,437	611,517	611,591	611,593	611,691	611,691	
	(1)国有林面積	ha	48,560	48,682	48,903	47,808	48,895	49,100	49,100	49,089	49,084	49,075	49,027	49,027	49,028	49,028	48,713	48,713	48,566	48,591	48,624	48,633	48,547	48,626	48,613	48,612	48,595	
	(2)民有林面積	ha	572,412	571,227	566,351	566,628	565,866	565,404	564,799	564,565	564,389	564,034	563,814	563,814	563,627	563,406	563,331	563,109	563,048	562,954	562,973	562,804	562,970	562,965	562,980	563,079	563,079	
7	民有林人工林面積	ha	143,031	156,072	166,511	166,498	167,414	168,236	168,799	170,248	171,271	171,664	172,326	172,326	173,317	173,780	173,889	173,872	173,963	173,980	174,051	174,155	174,146	174,535	174,808	175,031	175,031	
8	民有林保安林面積	ha	187,816	190,645	196,880	197,377	198,002	198,223	198,753	199,419	199,491	199,845	200,109	200,169	200,859	201,737	202,339	203,215	204,099	204,716	205,090	205,218	205,371	205,713	205,995	206,530	207,153	
9	民有林林道(自動車道)総延長	km	2,010	2,309	2,530	2,574	2,612	—	—	—	2,572	—	2,588	2,602	—	2,625	2,513	2,513	2,514	2,525	2,542	—	2,519	2,517	2,482	2,479	2,481	
10	素材生産量	千m ³	665	592	358	336	315	297	246	221	188	199	218	259	304	275	319	353	362	377	455	487	494	466	457	436	495	
11	素材需要量	千m ³	2,762	3,097	2,467	2,720	2,532	2,671	2,814	2,916	2,662	2,974	2,722	2,314	1,777	1,809	1,852	1,878	2,241	2,004	—	2,201	2,158	2,154	1,926	1,702	2,033	
12	まつたけ生産量	t	270	186	55	93	25	11	21	38	9	7	6	6	1	3	2	0	0	0	0	0	0	0	0	0	0	
13	造林面積	ha	2,516	2,201	1,578	1,141	1,150	1,188	1,040	1,157	795	689	522	386	459	273	234	373	376	457	334	335	301	286	350	346	—	
14	森林組合作業班員数	人	1,340	1,043	648	618	588	541	510	499	438	421	407	403	507	505	466	382	359	333	329	308	298	269	263	253	—	
15	松くい虫被害区域面積	ha	38,913	46,353	48,143	43,945	42,804	38,166	28,167	24,811	21,891	22,324	25,667	25,443	24,213	23,646	18,664	16,782	17,048	15,962	15,937	15,857	14,400	12,479	10,113	10,256	10,230	
16	松くい虫防除面積(薬剤空中散布)	ha	13,380	12,200	3,760	3,275	3,067	3,025	3,010	2,714	2,694	2,290	—	—	—	—	—	—	—	—	—	—	—	—	—	—	—	

注：造林面積は令和3年度の調査値が発表されていないため「—」としている。
注：素材生産量については、広島県調(平成22年以降)

3 林業及び自然保護関係団体一覧

令和4年4月末現在

団体名	代表者職氏名	所在地	電話番号
一般財団法人 広島県森林整備・農業振興財団	理事長 池田 浩二	730-0051 広島市中区大手町四丁目2-16	082 541-5188
一般社団法人 広島県森林協会	会長理事 木山 耕三	730-0017 広島市中区鉄砲町4-1	082 221-7191
一般社団法人 広島県山行苗木残苗補償協会	会長理事 松岡 宏道	730-0017 広島市中区鉄砲町4-1	082 228-5437
一般社団法人 広島県木材組合連合会	会長 竹内 徳将	734-0014 広島市南区宇品西四丁目1-45	082 253-1433
公益社団法人 広島県みどり推進機構	理事長 檜山 俊宏	730-8511 広島市中区基町10-52	082 513-4840
広島県森林組合連合会	代表理事 事 長 小林 秀矩	730-0017 広島市中区鉄砲町4-1	082 228-5111
林業・木材製造業労働災害 防止協会広島県支部	支部長 小林 秀矩	730-0017 広島市中区鉄砲町4-1	082 228-5111
広島県樹苗農業協同組合	組合長 理 事 松岡 宏道	730-0017 広島市中区鉄砲町4-1	082 228-5437
広島県森林土木建設事業 促進協議会	会長 小林 秀矩	730-0012 広島市中区鉄砲町4-1	082 221-7191
広島県林業経営者協会	会長 安田 孝	738-0301 廿日市市吉和2536 有限会社安田林業内	0829 77-2240
広島県林業改良普及協会	会長理事 梶保 節男	730-8511 広島市中区基町10-52	082 513-4840
広島県林業研究グループ 連絡協議会	会長 新見 文章	730-8511 広島市中区基町10-52	082 513-4840
広島県林業技士会	会長理事 長谷川 敏喜	730-0012 広島市中区上八丁堀8-23	082 221-7191
広島貯木施設協同組合	理事長 田丸 直文	738-0022 廿日市市木材港南9-21	0829 32-5451
広島県木材加工技術協議会	会長 竹内 徳将	734-0014 広島市南区宇品西四丁目1-45	082 253-1433
広島マツタケ研究会	会長 岡川 元春	731-0122 広島市安佐南区中筋三丁目25-16	082 548-0499
広島県水源林造林協議会	会長 花岡 祥司	730-0017 広島市中区鉄砲町4-1 広島土地改良会館内	082 228-5111
一般社団法人 広島県猟友会	会長 國武 訓扶衛	730-0017 広島市中区鉄砲町4-1 広島県土地改良会館3F	082 227-7890
一般財団法人 もみのき森林公園協会	理事長 谷村 恭佐	738-0301 廿日市市吉和1593-75	0829 77-2011
一般財団法人 中央森林公園協会	理事長 小松 光二郎	729-0415 三原市本郷町上北方1315	0848 86-9101
日本鳥類保護連盟広島県支部	支部長 漆谷 光名	728-0022 三次市西酒屋町1010-7	090 9730-0095

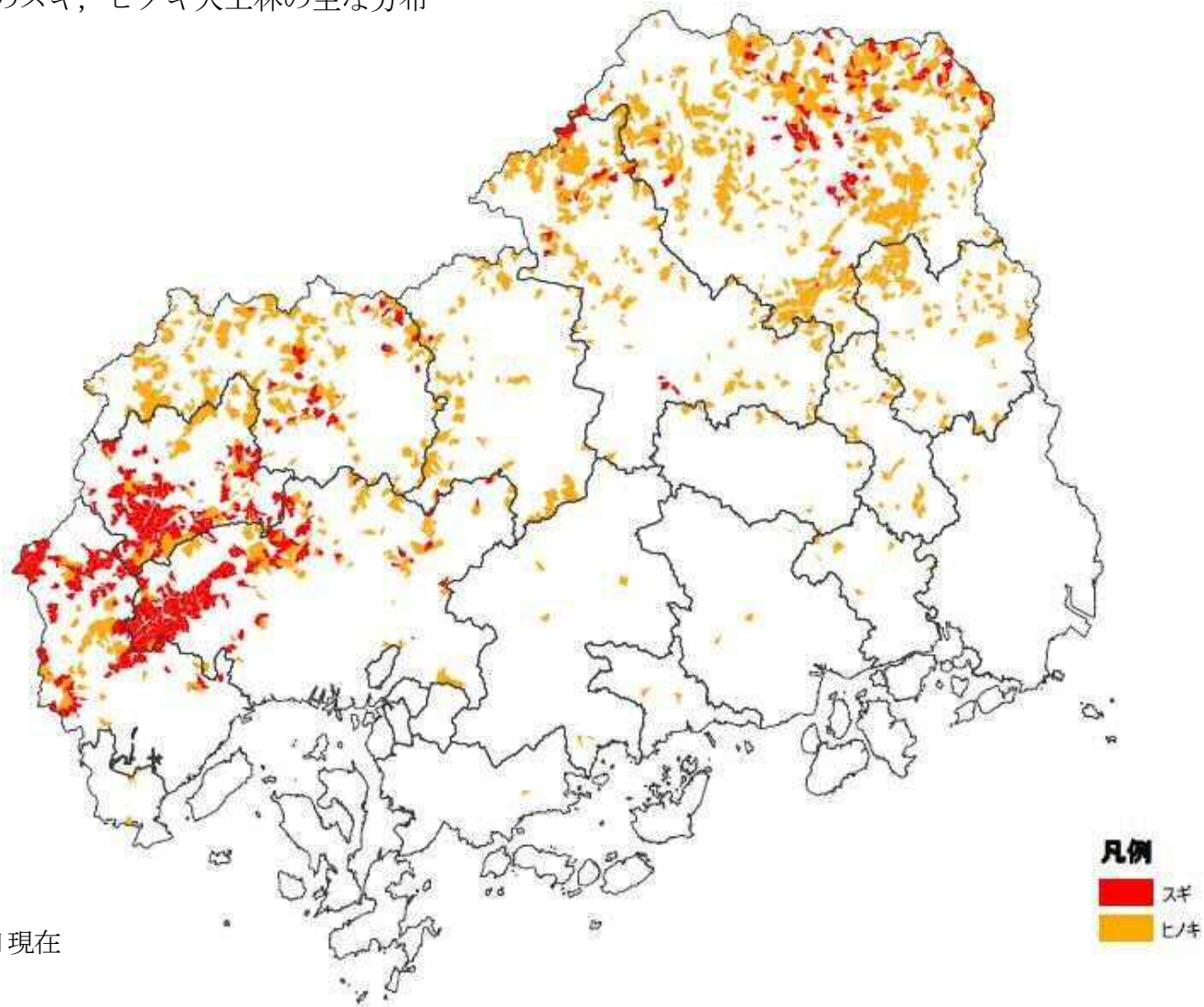
4 木材市場一覧

名 称	所 在 地	取 扱 品 目	売 買 方 法	市 日 (毎月)	手 数 料 (%)	整 理 費 (円/m ³)	
広島林産中市(協)	安芸太田町	素 材	入札 ・ セリ	8日 18日 28日	7.5~10.0	700 ~ 1,500円	
(株)福山中央木材市場	福山市	素 材	入札 ・ セリ	7日 22日	7.0	750円	
(株)新宮広島市場	北広島町	製 品	セリ	5日 20日	10.0	—	
広島県森林組合連合会	三原久井木材 共販所	三 原 市	素 材	入札 ・ セリ	1日 15日	7.0	800円 ~ 1,100円
	三次木材共販所	三 次 市	素 材	入札	4日 20日	7.0	800円 ~ 1,100円

資料：県林業課調べ

注：令和4年4月末日現在（市日は月によって変更あり）

5. 広島県内のスギ, ヒノキ人工林の主な分布



令和4年4月1日現在