

# 林務関係行政資料

令和3年10月

広島県農林水産局

# 目 次

<b>I 概要</b> . . . . .	1
<b>1 広島県の森林・林業・木材産業</b> . . . . .	6
(1) 広島県の森林 . . . . .	6
(2) 広島県の林業 . . . . .	7
(3) 広島県の木材産業 . . . . .	9
<b>2 広島県の森林・林業施策</b> . . . . .	11
(1) 「2025広島県農林水産業アクションプログラム（林業）」 . . . . .	11
(2) 個別施策 . . . . .	12
<b>3 「平成30年7月豪雨災害」からの復旧・復興</b> . . . . .	31
(1) 概要 . . . . .	31
(2) 山地災害の発生状況と復旧 . . . . .	31
(3) 山地災害の発生状況と復旧（民有林直轄治山事業） . . . . .	32
(4) 林道災害の発生状況と復旧 . . . . .	33
<b>II 市町便覧</b> . . . . .	34
<b>1 人口・産業</b> . . . . .	35
(1) 市町別人口及び世帯数 . . . . .	35
(2) 産業別就業者数 . . . . .	36
(3) 産業別市町内総生産【実額】 . . . . .	37
<b>2 森林・林業</b> . . . . .	38
(1) 土地面積 . . . . .	38
(2) 所有形態別森林面積 . . . . .	39
(3) 所有形態別森林蓄積 . . . . .	43
(4) 民有林林種別面積 . . . . .	47
(5) 民有林林種別蓄積 . . . . .	51
(6) 民有林公益的機能別施業森林等の区域別面積 . . . . .	55
(7) 民有林年齢別森林資源構成表 . . . . .	57
(8) 所有規模別林家数 . . . . .	63
(9) 所有形態別経営体数 . . . . .	65
(10) 林道・公道現況 . . . . .	67
(11) 作業道現況 . . . . .	69
(12) 特用林産物生産量 . . . . .	70
(13) 事業別の造林面積 . . . . .	71
(14) 施行主体別の造林面積 . . . . .	73
<b>3 県土の保全</b> . . . . .	75
(1) 保安林面積（民有林） . . . . .	75

4	自然保護	77
(1)	県自然環境保全地域等面積	77
(2)	自然公園面積	79
III	地域指定区分図	81
(1)	農林水産事務所所管区域図	82
(2)	地域森林計画区域図	83
(3)	市町村森林整備計画樹立地域	84
(4)	大規模林業圏域	85
(5)	森林組合位置図	86
(6)	木材団地等市町図	87
(7)	地方創生道整備推進交付金実施市町	88
(8)	地区指定治山事業位置図	89
(9)	県自然環境保全地域等位置図	90
(10)	自然公園等位置図	91
IV	一般資料	92
1	県勢	93
表1	土地面積	93
表2	土地利用基本計画に基づく地域の指定区分	93
表3	人口	94
表4	産業別就業者数の推移	94
表5	年代別産業就業者数	94
2	森林資源	95
表6	所有形態別森林面積・蓄積	95
表7	民有林の主要樹種別面積・蓄積	95
図1	民有林の齢級別面積構成	96
表8	民有林の機能別面積	96
3	林道・造林	97
A	林道	97
表9	林内路網の現況	97
表10	林道の開設実績	97
表11	林道の改良実績	97
表12	林道の舗装実績	97
表13	林道施設災害の復旧実績	97
B	造林	98
表14	人工造林の実績	98
表15	造林事業の実績(面積・延長)	98
表16	造林事業の実績(査定事業費)	98
表17	間伐の実績	98
表18	間伐実施面積	99
表19	山行苗生産者	100

表20	種子採取量の実績	100
表21	山行苗需要の推移	100
<b>4</b>	<b>地域林業</b>	<b>101</b>
表22	作業道の開設実績	101
図2	大規模林業圏開発林道の実績	102
<b>5</b>	<b>林業経営</b>	<b>103</b>
A	森林計画	103
表23	地域森林計画の樹立実績	103
表24	森林経営計画の認定実績	103
B	林業経営体及び林業従事者	104
表25	保有山林規模別林家数	104
表26	林業就業者数	104
表27	森林組合雇用労働者数	104
表28	森林組合作業班員の男女別・年齢別構成の推移	105
表29	森林組合雇用労働者の就労日数の推移	105
表30	林業労働災害（休業4日以上）の推移	105
C	森林組合	106
表31	森林組合の構成	106
表32	森林組合の組合員所有森林面積	106
表33	森林組合の出資金	106
表34	森林組合の広域合併実績	106
表35	森林組合の事業実績	107
表36	生産森林組合の構成	108
表37	生産森林組合の事業実績	108
表38	森林組合連合会の構成	108
表39	森林組合連合会木材共販市場の利用状況	109
表40	森林組合連合会の事業実績	109
D	林業金融	110
表41	日本政策金融公庫資金の貸付決定実績	110
表42	独立行政法人農林漁業信用基金に対する出資実績	110
表43	独立行政法人農林漁業信用基金保証実績	110
表44	木材産業等高度化推進資金貸付実績	111
E	入会林野等	111
表45	入会林野等の面積	111
F	公有林	112
表46	県営林の造林種別面積・蓄積	112
表47	県営林の処分実績	112
表48	県営林の収支	113
<b>6</b>	<b>林産物</b>	<b>114</b>
A	木材需給	114
表49	素材需要（供給）量の推移	114
表50	素材生産量の推移	114
表51	外材貯木施設	115

B	木材工場	116
表52	主要木材加工工場	116
表53	動力出力階層別製材工場	116
表54	国産材・外材入荷割合別製材工場数	116
表55	製材品出荷量の推移	116
表56	製材品出荷量（販売量のみ）の推移	117
表57	入手区分別木材チップ生産量	117
C	木材業者	117
表58	木材登録の実績	117
D	木材価格	118
表59	木材価格の推移	118
図3	素材卸売価格の推移	119
図4	製品卸売価格の推移	119
E	特用林産物	120
表60	特用林産物生産の推移	120
表61	規模別しいたけ生産者（原木栽培）	120
表62	規模別しいたけ生産者（菌床栽培のみ）	120
<b>7</b>	<b>県土の保全</b>	<b>121</b>
A	治山	121
表63	治山事業の事業量（箇所数、面積）	121
表64	治山事業の事業量（事業費）	122
B	保安林	123
表65	保安林の種類別面積	123
表66	保安林の指定・解除実績	123
表67	保安林損失補償の実績	124
C	林地開発	124
表68	林地開発の許可実績	124
D	土砂条例	124
表69	搬出届出の実績	124
表70	埋立許可の実績	124
<b>8</b>	<b>森林保護</b>	<b>125</b>
表71	森林病虫害等の防除実績	125
表72	松くい虫の被害	125
表73	森林保険の加入実績	125
<b>9</b>	<b>森林・林業教育</b>	<b>126</b>
表74	緑の少年団	126
表75	緑化研修会等参加者状況	126

10 自然保護	127
A 環境保全	127
表76 自然公園面積	127
表77 自然公園等利用者の推移	127
表78 自然公園地域一覧	128
表79 県自然環境保全地域等面積	129
表80 緑地環境保全地域一覧	129
表81 県自然環境保全地域一覧	130
表82 自然海浜保全地区一覧	131
表83 その他の環境保全・保健休養施設の現況	131
表84 自然保護協力奨励金の交付実績	132
表85 立木損失補償の交付実績	132
表86 みどりと景観の基金の状況	132
表87 みどりと景観の基金による取得財産	133
B 自然公園等管理・整備	134
表88 自然公園等の管理実績	134
表89 宮島公園内の松くい虫の防除実績	134
表90 自然公園等の整備実績	135
C 野生鳥獣保護	136
表91 鳥獣保護区等の現況	136
表92 鳥獣保護区等の推移	136
表93 狩猟者登録証の交付実績	137
表94 狩猟免許試験受験者	137
表95 鳥獣飼養の登録実績	137
表96 キジの放鳥実績	137
表97 鳥獣保護区等の現況	138
(1) 森林鳥獣生息地	138
(2) 集団渡来地	139
(3) 身近な鳥獣生息地	139
D 有害鳥獣捕獲	140
表98 有害鳥獣の捕獲	140
(参考資料)	141
1 森林・林業関係主要指標	142
2 広島県森林・林業の主要指標と推移	145
3 林業及び自然保護関係団体一覧	146
4 木材市場一覧	147
5 広島県内のスギ、ヒノキの人工林の主な分布	148

注) 資料利用上の注意

※ 数字の単位未満は原則として四捨五入したため、総数と内訳の計が一致しない場合もある。

※ 農林水産事務所管内の市町区分は、令和3年4月1日現在のものである。

# I 概 要

## 本資料の概要

本資料は広島県の森林・林業の現況と関係諸施策の実績を統計資料としてまとめたものである。

## 用語の解説（50音順）

用語	解説
入会林野	民法で規定する入会権の目的となっている林野。一定の地域住民が旧来の習慣の下に共同して管理し、採草、放牧、木材生産などに利用している。
外材	日本に輸入される木材の通称。輸入材は米材、南洋材、北洋材、その他に大別される。
慣行共有林	旧郡及び部落等が所有している森林及び所有者が10名以上の森林のこと。
間伐	林分の混み具合に応じて、目的とする樹種の個体密度を調整する作業。一般に、除伐後、主伐までの間に育成目的に応じて間断的に行われる。
組合	森林組合のこと。
公益的機能別施業森林	水源涵養機能、山地災害防止機能、土壌保全機能、快適環境形成機能、保健・レクリエーション機能、文化機能といった森林の有する公益的機能の維持増進を特に図るための森林施業（複層林施業等）を推進すべき森林。なお、公益的機能別施業森林の区域は市町村森林整備計画において定められている。
更新困難地	植栽が可能であるが通常の生育が期待できない土地（岩石地、過湿地、風衝地等）のこと。
公団	過去に廃止された森林開発公団（水源林造成事業等を実施）の業務については、緑資源公団、緑資源機構、森林



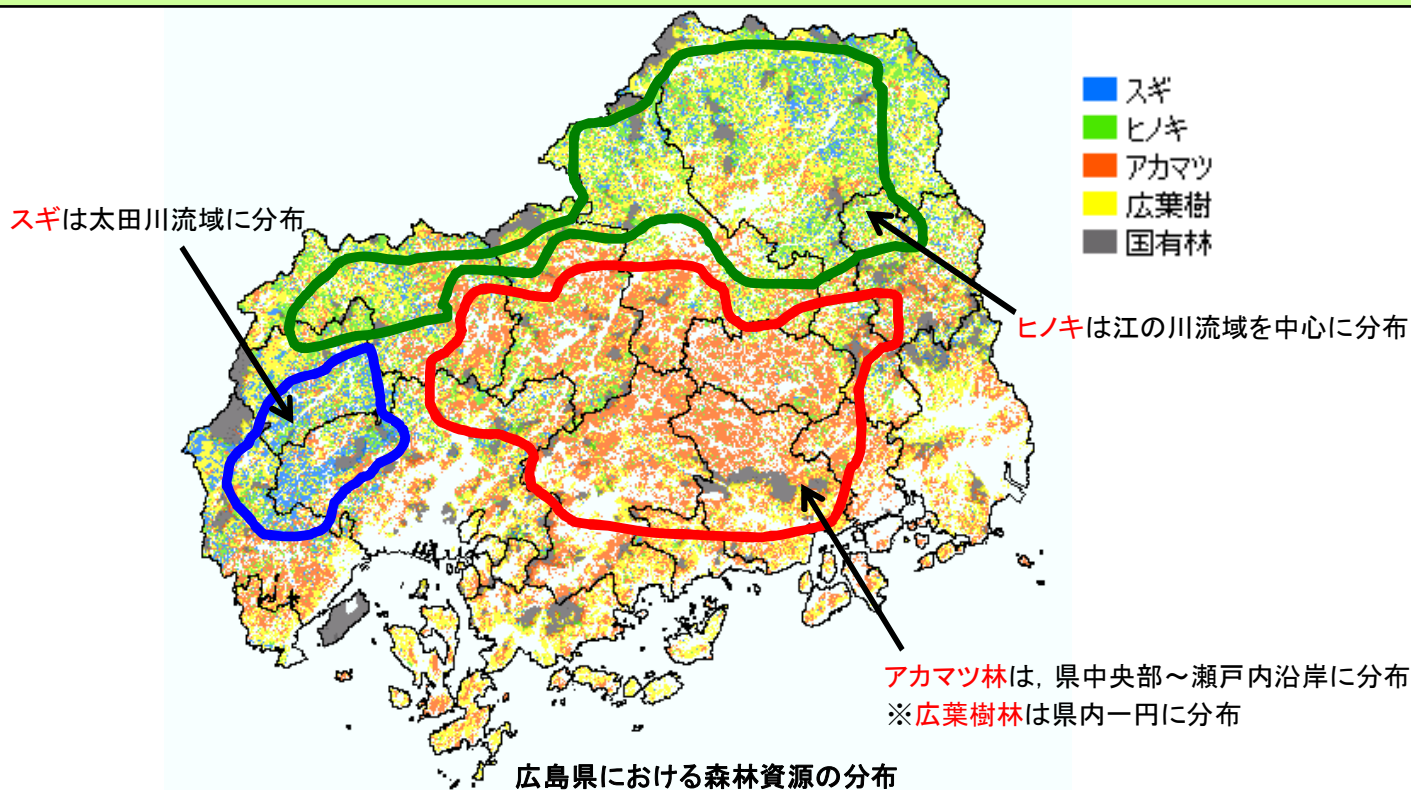
合板	<p>総合研究所を経て、現在は、国立研究開発法人森林研究・整備機構が所管している。</p> <p>原木から薄くむいた単板の繊維方向（木目の方向）を1枚ごとに直行させ、奇数枚数を接着剤で接着し、構成した板。繊維方向が直行しているため木材のもつ異方性が減少して割裂を防ぎ、また、膨張、伸縮性が改良されている。種類は、普通合板、特殊合板に大別され、さらに用途別により細分される。</p>
国有林	<p>政府が保管管理する森林。国土の2割を占める。</p>
市町村森林整備計画	<p>市町村が、地域の実情に即して、間伐、保育等の森林整備及び施業の共同化の促進、担い手の育成等の森林整備の条件整備に関する事項について、その区域内にある地域森林計画の対象となっている民有林につき、5年ごとに10年を1期として樹立する計画（森林法第10条の5）。</p>
森林経営計画	<p>「森林所有者」又は「森林の経営の委託を受けた者」が、自らが森林の経営を行う一体的なまとまりのある森林を対象として、森林の施業及び保護について作成する5年を1期とする計画のこと。一体的なまとまりを持った森林において、計画に基づいた効率的な森林の施業と適切な森林の保護を通じて、森林の持つ多様な機能を十分に発揮させることを目的とする。</p>
人工林	<p>人工植栽又は人工播種によって成立した林分のこと。</p>
森林作業道	<p>特定の者が森林施業のために継続的に使用する施設であり、林道規程によらない道で、2t積程度の小型トラックや林業機械（フォワーダ等）の走行を予定するもの。</p>
生産森林組合	<p>森林の経営の共同化を目的として、森林組合法に基づき設立された協同組合。森林組合は、組合員の森林経営の一部（例えば、施業、販売、購買など）の共同化を目的</p>

	とするが、生産森林組合は、組合員の森林経営の全部の共同化を目的とする。すなわち、組合員が、資本と労働と経営能力を提供し合って、森林経営を行うものである。
造林	現在ある森林に対し手を加えることにより、目的にあった森林の造成を行うこと。あるいは、無立木地に新しく森林を仕立てること。
地域森林計画	森林法第5条の規定により、都道府県知事が全国森林計画に則して森林計画区別に民有林について5年ごとに10年を1期として樹立する計画。
治山	荒廃山地などの復旧や森林の維持・造成を通して、水資源のかん養と土砂流出の防止を進め、国土の保全及び水資源の確保を図ること。
天然林	人工林以外の森林のこと。
特用林産物	林野から算出される木材以外の産物のこと。
保安林	森林の有する水源かん養、災害の防備、生活環境の保全等の公益的機能を発揮させる森林を保安林として指定し、その森林の保全と適切な森林施業の確保を図り目的の機能の維持・増進を図る森林であり、農林水産大臣または県知事により指定され、伐採や土地の形質の変更が制限される。
未立木地	伐採跡地以外で一時的に林木の生立していない林地及び林木の生立がまばらな土地（山火事跡地、造林不成績地、採石場等）のこと。
民有林	国有林以外の森林をいい、私有林（個人、会社、社寺等が有する森林）と公有林（県や市町が有する森林）がある。
立木地	林木が育成している土地のこと。

林業就業者	「日本標準産業分類」に基づき「林業」に分類される林業事業体等に就業している者。この中には、森林内の現場作業に従事している者のほか、管理職や事務職等が含まれる。
林業従事者	就業している事業体の産業分類を問わず、森林内の現場作業に従事している者。この中には、「林業」以外の産業（例えば「木材・木製品製造業（家具を除く）」）に就業している者が含まれる一方、林業事業体等の管理職等は含まれない。
林業普及指導員	高度で多様な技術・知識をよりの確に林業の現場に普及していくために、専門の事項についての調査研究と森林所有者等への普及指導を併せて実施する。
林地開発許可制度	森林法第10条の2の規定に基づく民有林の開発行為の許可制度。1 ha以上の森林の開発行為が都道府県知事の許可対象となっている。森林の有する公益的機能を確保し、土地の適正な利用を図ることを目的としており、周辺地域の保全など一定の基準が達成されない場合は許可がなされない。
林道密度	森林の単位面積当たりの林道延長。ha当たりの林道延長（m/ha）で表される。林道に一般道路（国道，県道，市町村道）の延長を加えたものの密度を林内道路密度とよび，同じくm/haで表す。
齡級区分	5カ年の幅で林齢を括ったもの。なお，林齢とは植林等更新初年度を1年生とし、以後の経過した年数をいう。

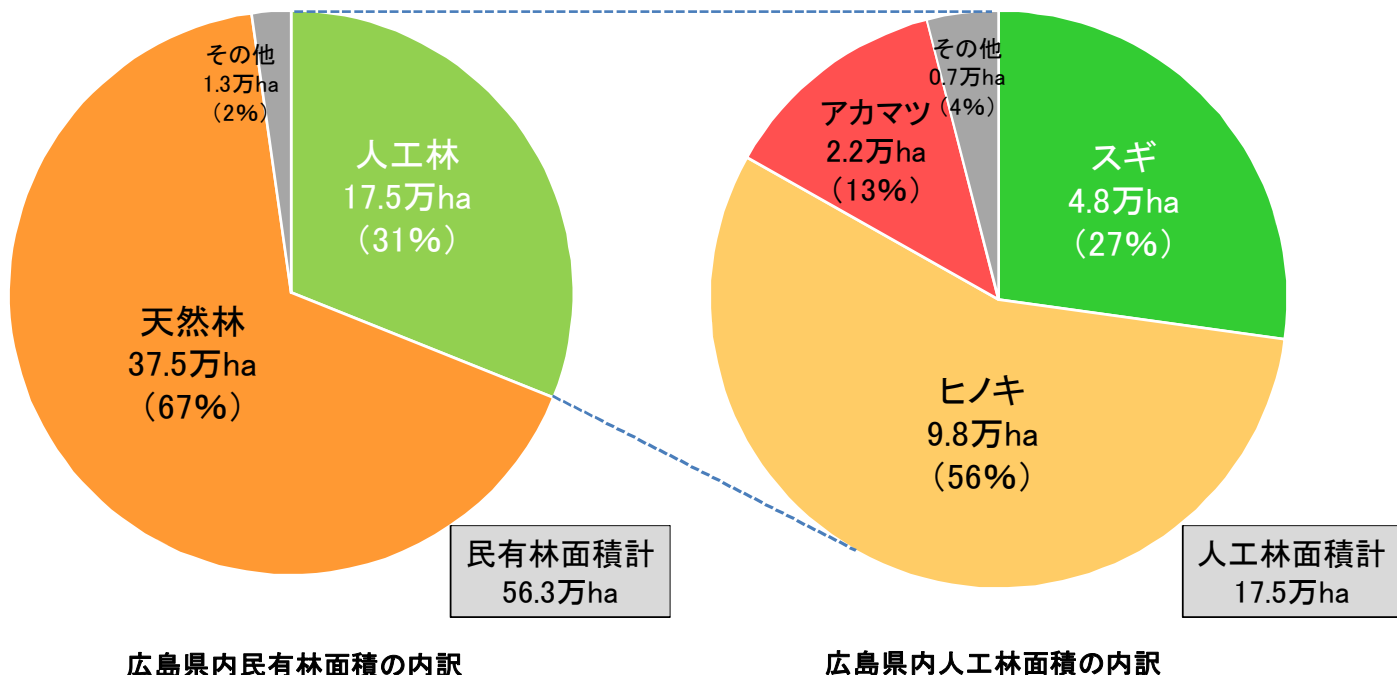
# 1. 広島県の森林・林業・木材産業－(1)広島県の森林①

- 広島県の県土面積85万haのうち、61万ha(72%)が森林。
- 県南部は、降水量が少なく、花崗岩地帯で土地がやせていることから、アカマツ林が多い。近年では、松くい虫被害や手入れ不足により、アカマツ林が減少し、低木の広葉樹林が増加。
- 県北部は、スギ・ヒノキの人工林やコナラ等の薪炭林由来の広葉樹林が多い。



## (1) 広島県の森林②

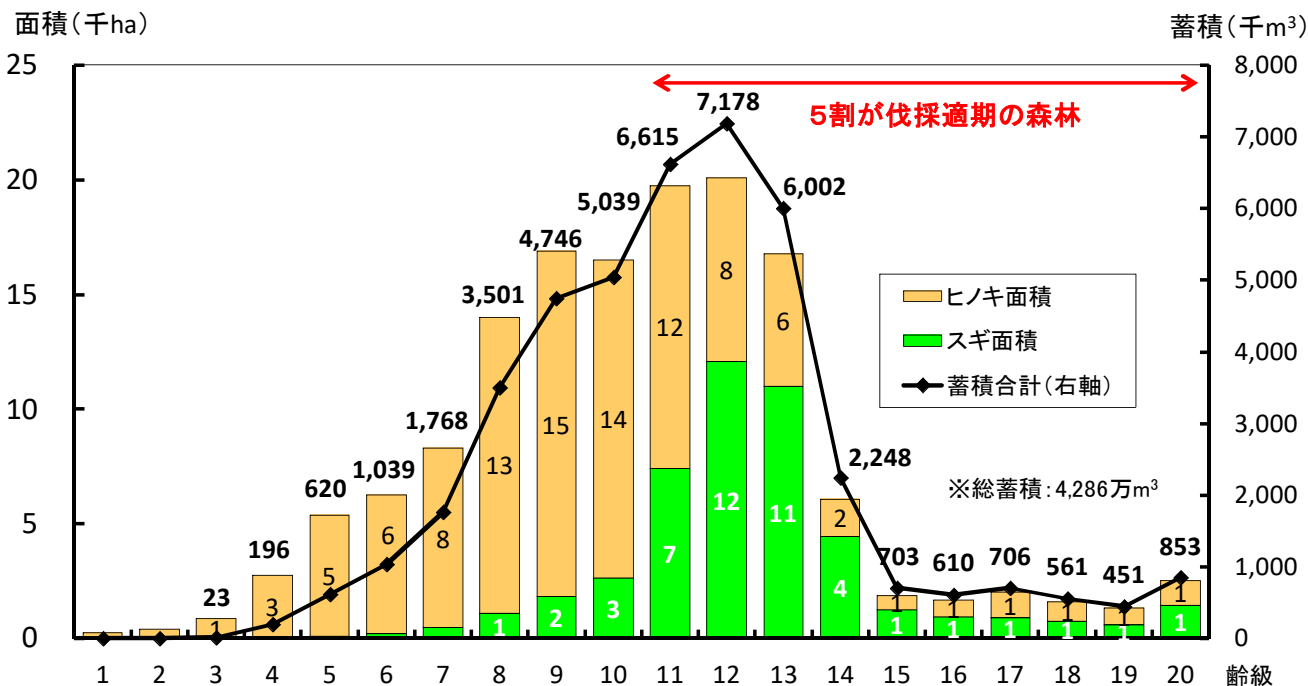
- 県内の民有林面積(56.3万ha)のうち、人工林が17.5万ha(31%)、天然林が37.5万ha(67%)。
- 人工林のうち、主に製材用として用いられるスギとヒノキが14万ha(83%)を占める。



資料：広島県林業課調べ(令和2年4月現在)  
注) 四捨五入のため、内訳の計と合計は必ずしも一致しない。

## (1) 広島県の森林③

- 県内のスギ・ヒノキ人工林の多くは、昭和30年代以降に植栽されたもので、半数が伐採適期に達している。51年生(11齢級)以上のスギ・ヒノキ人工林面積は、全体の51%。
- スギ・ヒノキのうち、スギの方が林齢が高い。

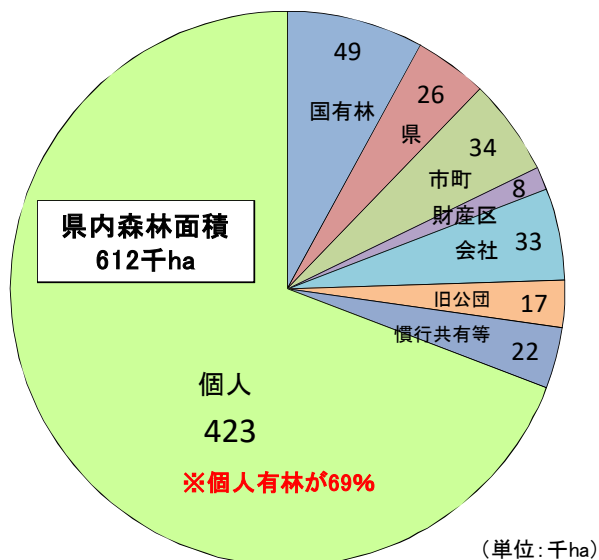


広島県内スギ・ヒノキ人工林の年齢構成

資料：広島県林業課調べ(令和2年4月現在)

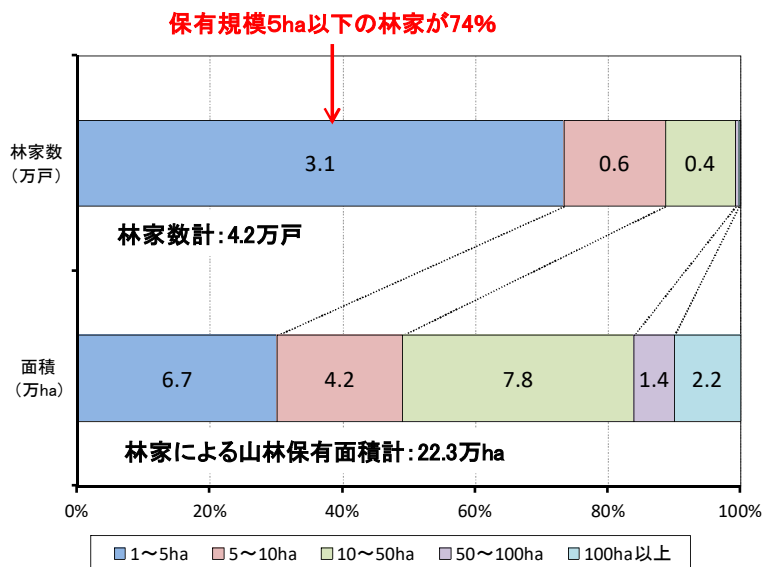
## (2) 広島県の林業①

- 県内森林面積61万haのうち、国有林8%、公有林(県、市町、財産区)11%、私有林(個人、会社、旧公団等)81%。個人所有が全体の69%。
- 個人による山林所有は小規模。林家(保有山林面積1ha以上の世帯)のうち、保有山林面積5ha以下が74%。県内における林家数は4.2万戸で、岩手県に次ぎ、全国第二位。(※このほか、1990年時点で、所有規模0.1~1haの林家が5.0万戸)



広島県における所有区別森林面積

資料：広島県林業課「林務関係行政資料」(令和2年10月)  
注) 四捨五入のため、内訳の計と合計は必ずしも一致しない。

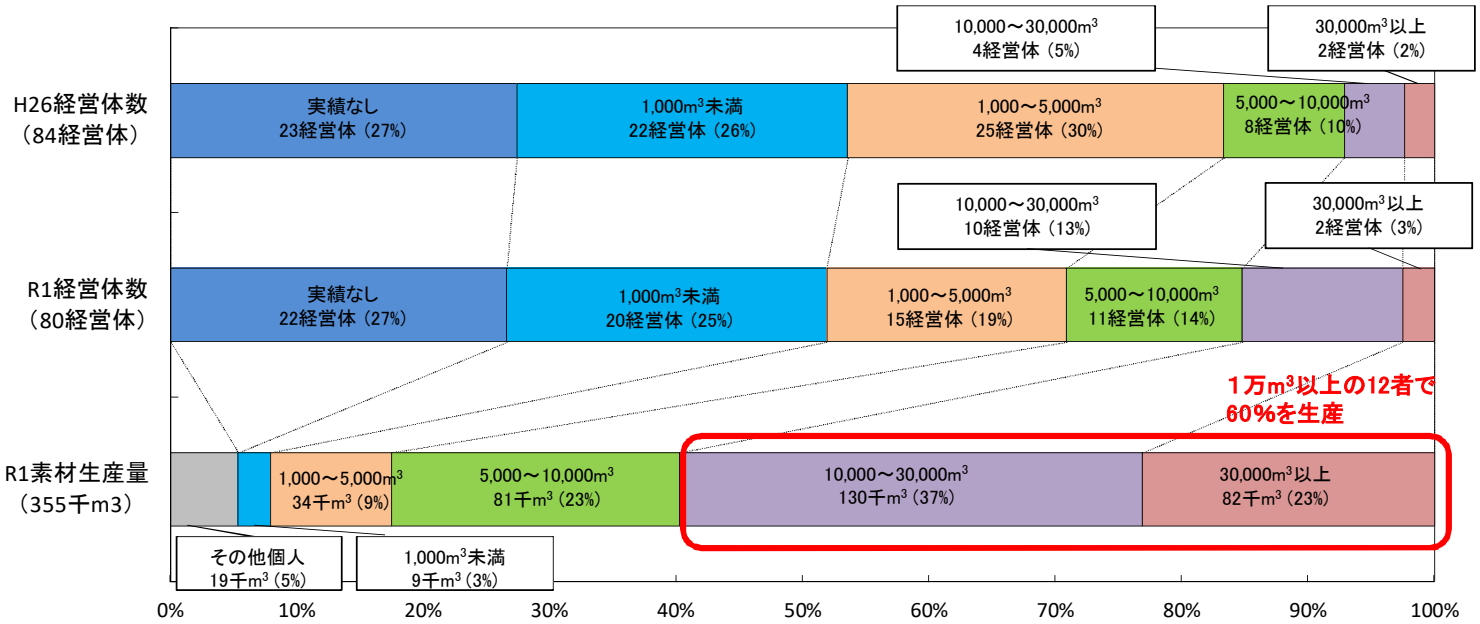


広島県における林家の山林所有構造

資料：農林水産省「2015年農林業センサス」

## (2) 広島県の林業②

- 広島県で素材生産を行っている経営体は、令和元年度時点で、16森林組合と森林組合以外の64経営体との合計80経営体。
- 年間素材生産規模別に見ると、実績なしを含めて、年間素材生産量1,000m<sup>3</sup>未満が42経営体で、全体の52%。
- 他方、年間素材生産量1万m<sup>3</sup>以上の大規模経営体は12経営体で、県内素材生産量の60%を生産。素材生産量が最も多い経営体は5.0万m<sup>3</sup>。
- 平成26年度と比較すると、年間素材生産量5,000m<sup>3</sup>未満が減少し、5,000m<sup>3</sup>以上の経営体数が増加。

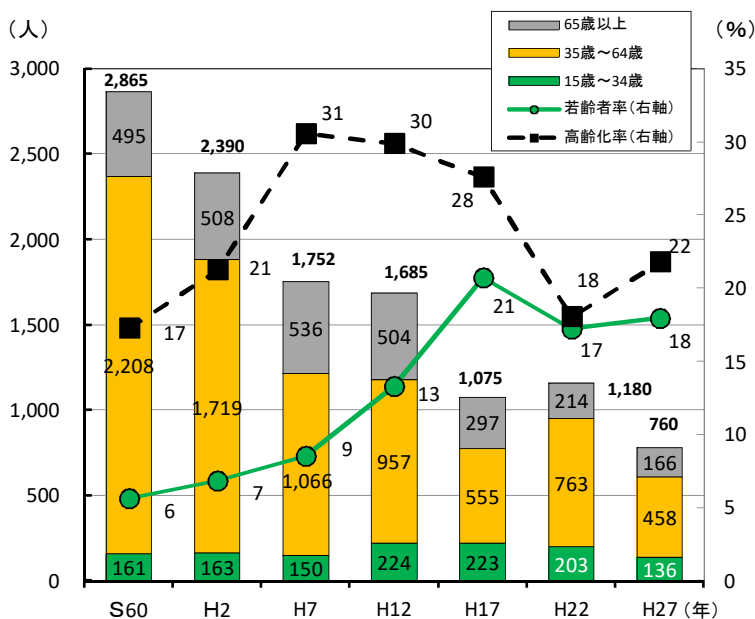


広島県における年間素材生産規模別の林業経営体数・素材生産量

資料：広島県林業課「広島県素材生産実態調査」(令和元年)

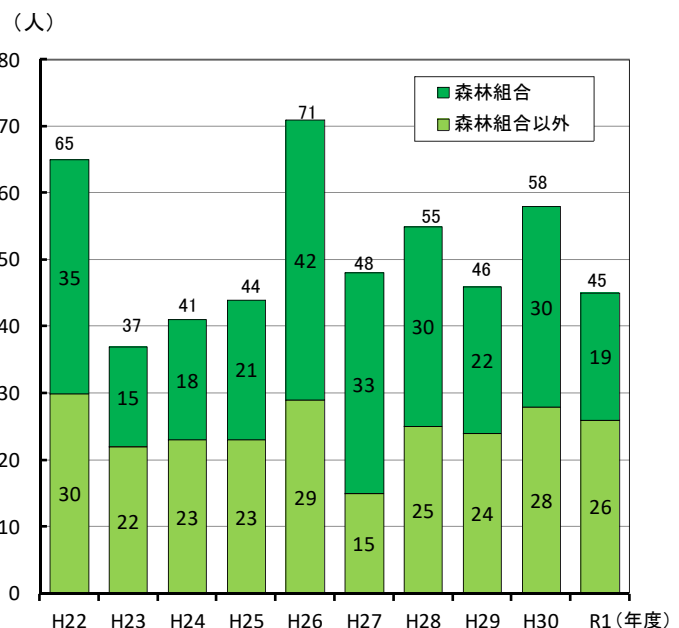
## (2) 広島県の林業③

- 広島県における林業従事者(林内の現場作業に従事する者)数は、平成27年時点で760人。30年間で約1/4に減少。
- 近年は、若齢者率の上昇と高齢化率の低下が進行。
- 県内における林業への新規就業者数は、毎年50名程度で推移。新規就業者の半数程度は森林組合。
- 広島県森林組合連合会では、「緑の雇用」事業により、林業経営体の新規採用者を対象に、各経営体による3年間の実地研修等を支援。令和元年度までに、県内40経営体の431名が研修を受講。令和2年度は、14事業体の22名が研修開始。



広島県における林業従事者数

資料：総務省「国勢調査」

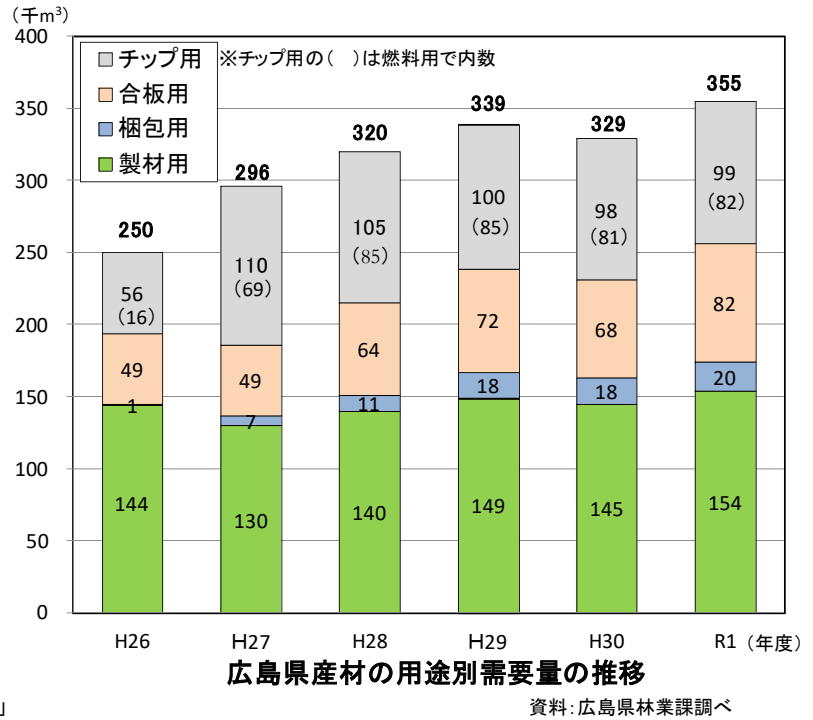
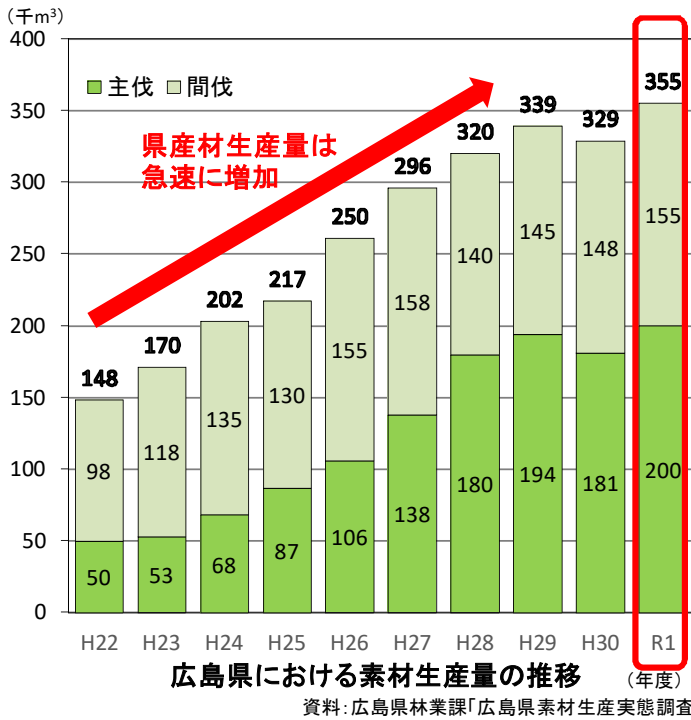


広島県における林業経営体への新規就業者数

資料：広島県林業課調べ

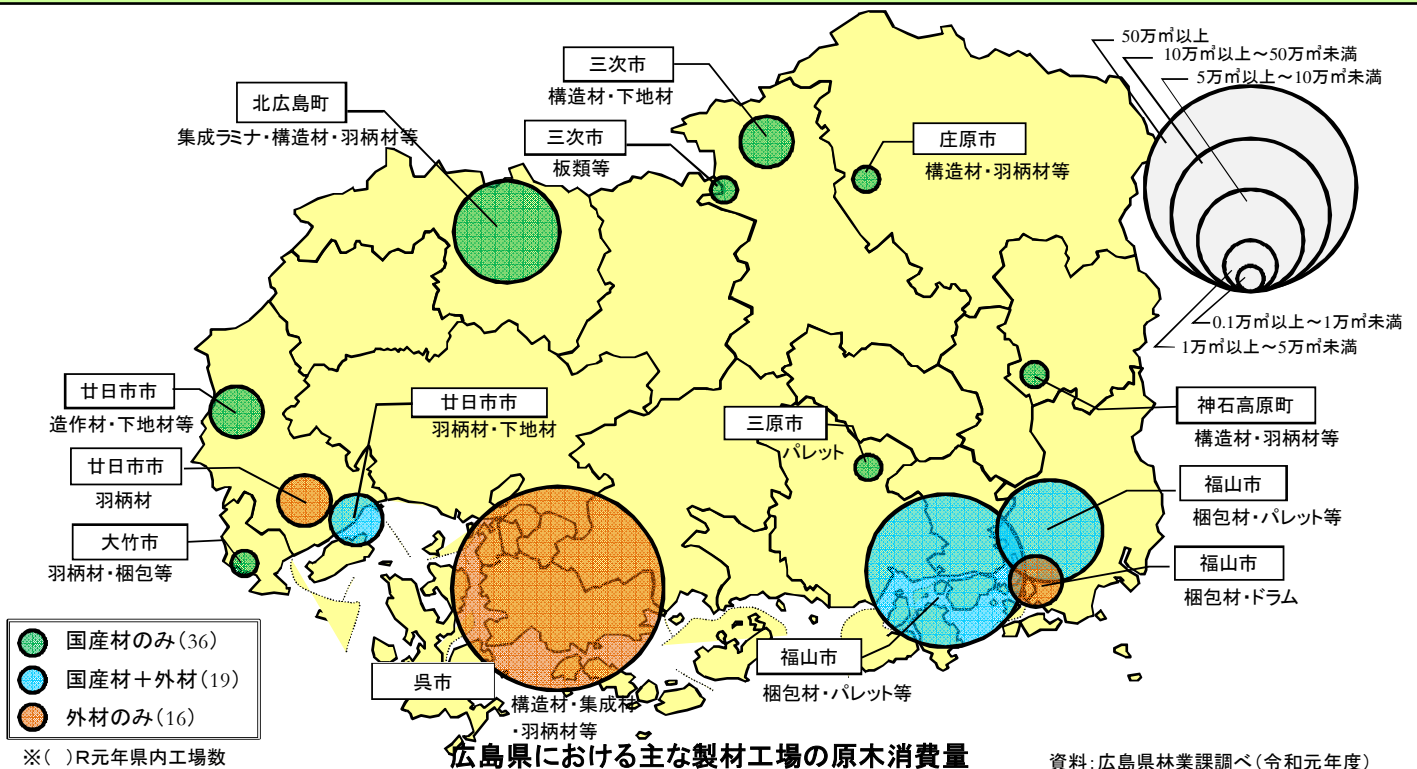
## (2) 広島県の林業④

- 令和元年度における県内のスギ・ヒノキ素材生産量は、合計35.5万m<sup>3</sup>。うち、主伐が20.0万m<sup>3</sup>、間伐が15.5万m<sup>3</sup>。
- 平成30年7月豪雨災害の影響を受けた前年度と比べて、全体で+8%（主伐+10%、間伐+5%）。
- 調査開始の平成22年度と比べて、全体で2.4倍（主伐で4.0倍、間伐で1.6倍）の増加。
- 需要量については、合板用と梱包用は増加、製材用は近年横ばい傾向にあるが、チップ用材は、平成27年度における県内外の木質バイオマス発電所の稼働に伴い、大幅に増加。



## (3) 広島県の木材産業①

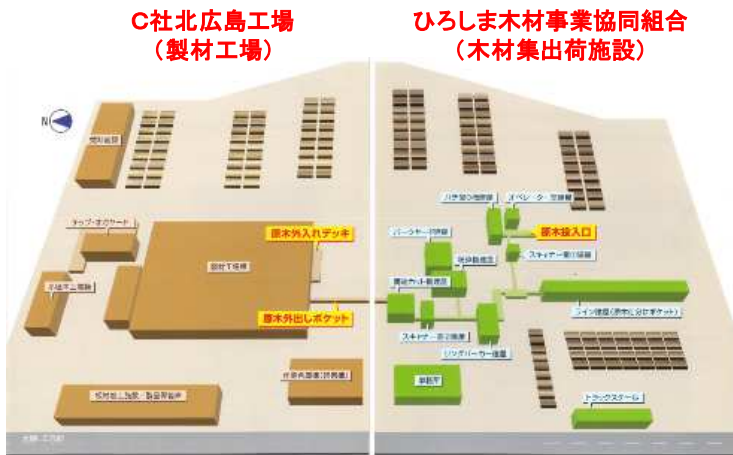
- 令和元年における県内製材品出荷量は約100万m<sup>3</sup>で、全国一。(①広島県99.6万m<sup>3</sup>、②宮崎県95.5万m<sup>3</sup>、③北海道81.2万m<sup>3</sup>)
- 他方、製材用原木消費量168万m<sup>3</sup>のうち、輸入材は145万m<sup>3</sup>(86%)で、製材用原木の大部分を輸入に依存。
- 県内製材工場数は71工場、平成22年の108工場から国産材のみを扱う工場を中心に37工場減少。
- 外材を消費する製材工場は沿岸部に立地し、国産材のみを消費する製材工場は内陸部に立地。





### (3) 広島県の木材産業②

- 広島県では、平成21年度から、ひろしま木材事業協同組合が北広島町で原木の集荷・選木施設を、平成23年度から、C社が隣接地でスギ・ヒノキを原料とする大規模製材工場（年間原木消費量：最大9.6万m<sup>3</sup>）を稼働。県内から原木を集荷して、県産材により集成材ラミナや土台等を製造。
- また、福山市に梱包材用製材工場を有するO社に対して、原料をNZのラジアータパインからスギ大径材に転換するよう働きかけ。平成30年5月には、同社が、福山市で、スギ大径材を主な原料とする新たな梱包材用製材工場を稼働（年間原木消費量（計画）：スギ7万m<sup>3</sup>）。



#### ○木材集出荷施設・製材工場の概要

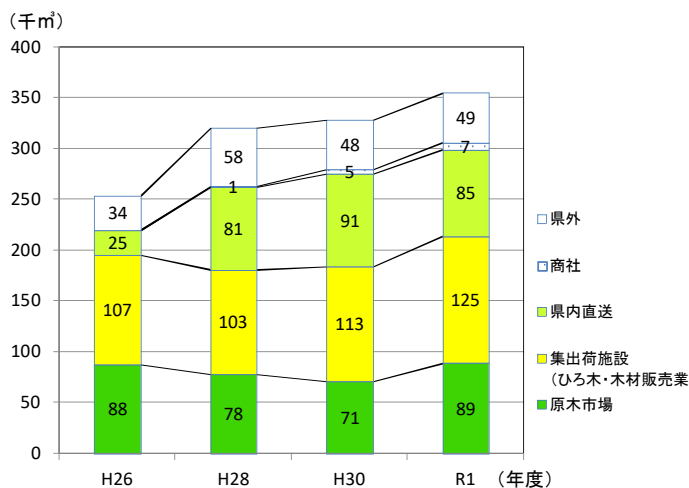
- ・所在地：広島県北広島町大朝
- ・年間原木消費量：最大9.6万m<sup>3</sup>（R1実績：7.0万m<sup>3</sup>）
- ・主要製品：集成材ラミナ、土台等（※仕上げ工場に供給）

#### ○梱包用材製材工場の概要

- ・所在地：福山市松永
- ・年間原木消費量：11.5万m<sup>3</sup>（最大スギ7万m<sup>3</sup>（R1実績：5.8万m<sup>3</sup>））
- ・主要製品：梱包用材（パレット用材、木箱用材等）

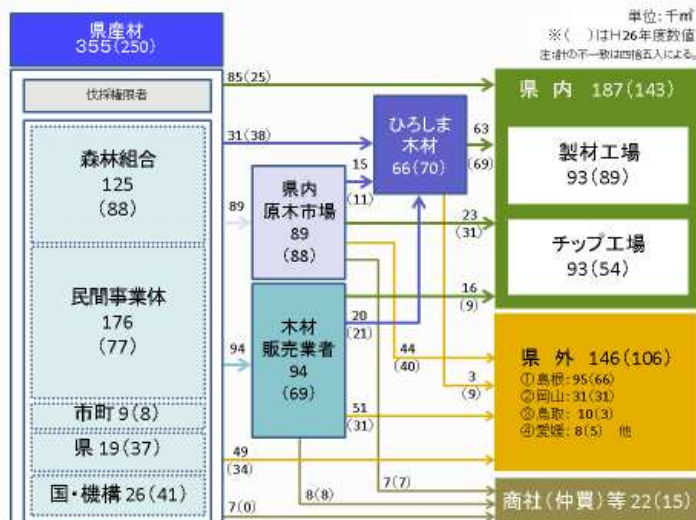
### (3) 広島県の木材産業③

- 一次供給先（原木の最初の出荷先）は、素材生産者による流通コストの縮減対策として、県内製材工場への直送が増加（H26:25千m<sup>3</sup>→R1:85千m<sup>3</sup>）や、近隣の集出荷施設に原木を出荷し、取りまとめて県内外の製材工場に出荷する供給ルートが増加（H26:107千m<sup>3</sup>→R1:125千m<sup>3</sup>）。
- 令和元年度の県産材供給先は、平成26年度と比較した場合、木質バイオマス発電所の稼働等によりチップ工場への供給量が3万9千m<sup>3</sup>増加（H26:54千m<sup>3</sup>→R1:93千m<sup>3</sup>）し、県外への供給量は、山陰の合板工場等への供給量増加などにより4万m<sup>3</sup>の増加（H26:106千m<sup>3</sup>→R1:146千m<sup>3</sup>）。



一次供給先別供給量の推移

資料：広島県林業課「広島県素材生産実態調査」



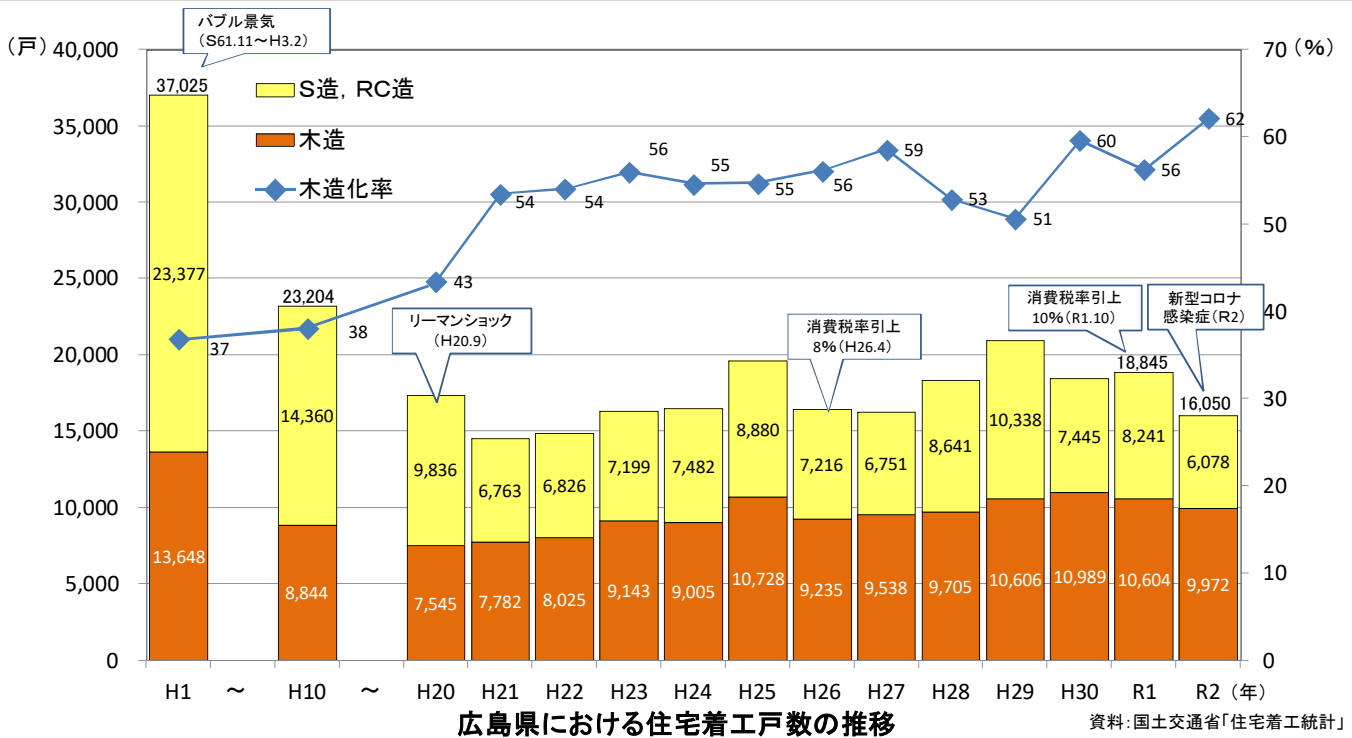
県産材の供給ルートの推移 (平成26年度と令和元年度比較)

資料：広島県林業課調べ



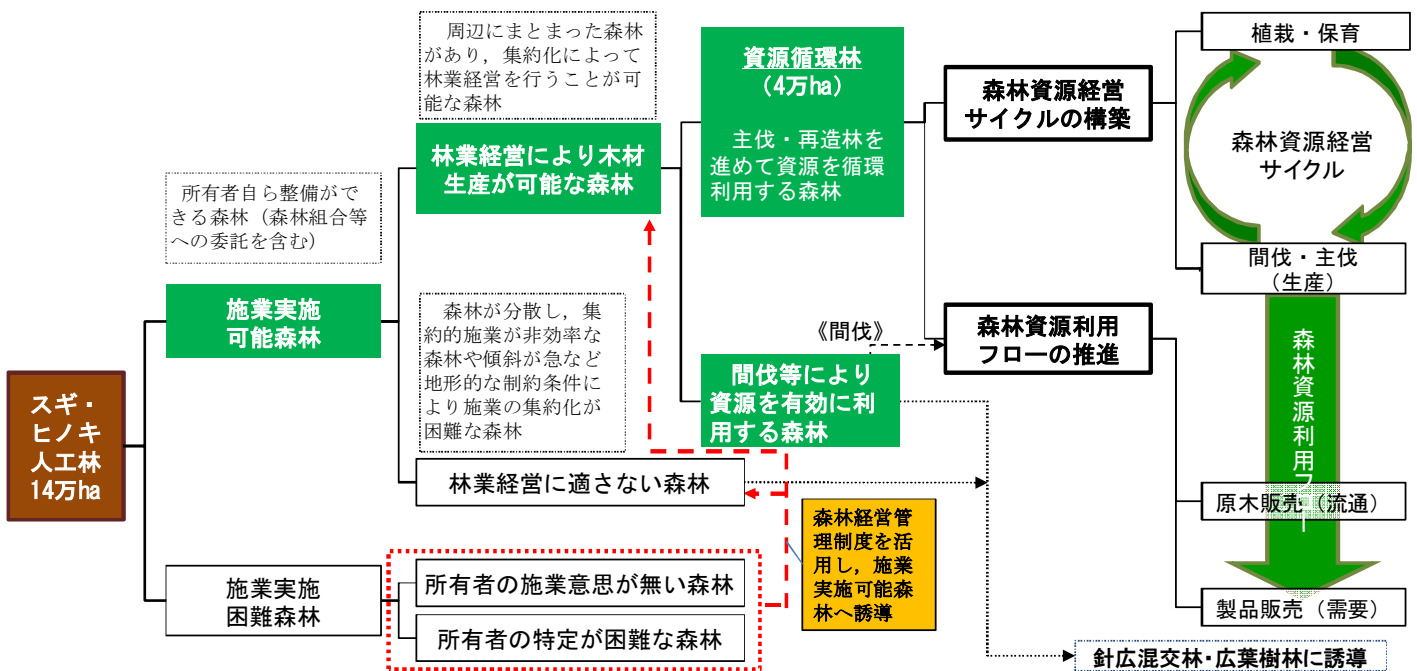
### (3) 広島県の木材産業④

- リーマンショック(平成20年9月)により、平成21年の県内住宅着工戸数は大幅な減少となったが、その後は緩やかに増加し、平成25年は、平成26年4月の消費税率引上に伴う駆け込み需要もあり、大幅に増加。
- 平成26年は前年の駆け込み需要の反動減があったものの、以降は緩やかに増加。今後は人口減少等の影響による長期的な着工戸数の減少が予測。
- また、平成元年と令和2年を比較した場合、住宅着工戸数全体としては約3.7万戸から約1.6万戸に2.1万戸減少したが、住宅着工戸数全体に占める木造の割合(木造化率)は増加(37→62%)。



## 2. 広島県の森林・林業施策－(1)「2025広島県農林水産業アクションプログラム(林業)」①

- 広島県では、令和3年3月に、農林水産業施策の5ヶ年(R3~7)の実行計画である「2025広島県農林水産業アクションプログラム」を策定。
- 同プログラムでは、「森林資源経営サイクル」を構築することで、10年後には、林業経営適地の集約化が図られ、経営力の高い林業経営体により、年間40万m<sup>3</sup>の県産材が安定的に生産されて持続的な経営が行われている状態を目指す。
- また、「森林資源利用フロー」を推進することで、県産材が流通・加工・利用まで効率的に流れ、社会において住宅分野を始め幅広い分野で有効な資源として利活用されている姿を目指す。



森林資源経営サイクルと森林資源利用フロー

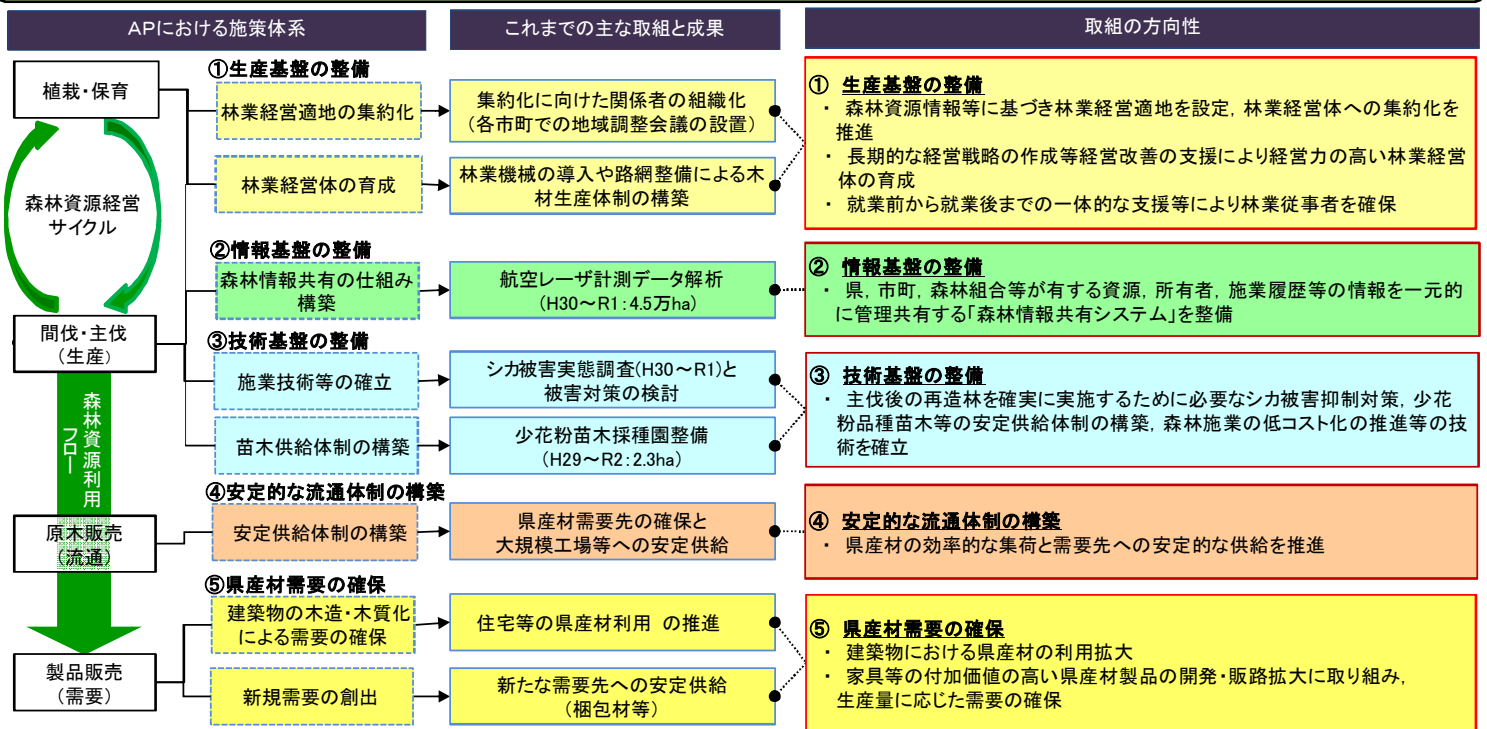
## 2. 広島県の森林・林業施策－(1)「2025広島県農林水産業アクションプログラム(林業)」②

### ■ 森林資源経営サイクルの構築

県産材を持続的に生産する林業経営を10年後にスタートするため、必要となる3つの基盤整備(①生産基盤, ②情報基盤, ③技術基盤)を進める。

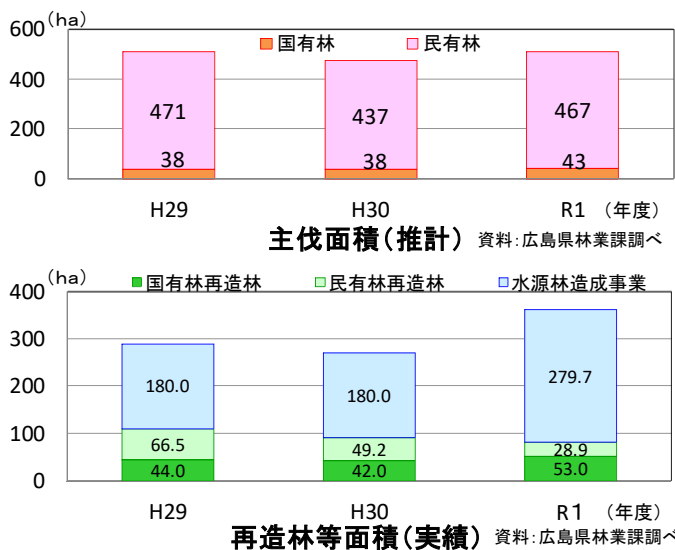
### ■ 森林資源利用フローの推進

県産材の安定供給量の増加と、建築物の利用拡大や、家具等の付加価値の高い県産材製品の開発・販路拡大に取り組み、生産量に応じた需要の確保を図る。

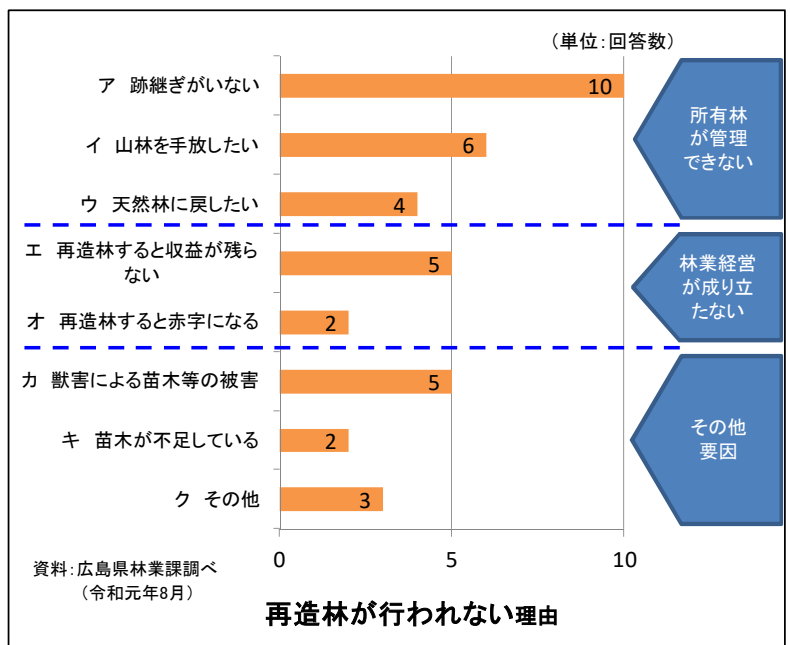


## (2) 主伐・再造林の状況

- スギ・ヒノキの主伐面積は、主伐材積量から国有林を含む県内全体で、概ね500ha/年と推計。
- 主伐後は、国有林及び民有林において約95ha/年の再造林が実施。これに加えて、令和元年度は水源林造成事業により約280ha/年の森林造成が実施。
- 令和元年8月に、県内の森林組合等林業経営体を対象として、主伐後の再造林が行われない理由をアンケートにより調査。(回答21経営体/調査42経営体)
- その結果、再造林が行われない理由は、「所有林が管理できない」、「林業経営が成り立たない」、「その他の要因(害獣による苗木の被害、苗木の不足)」の3つに大きく分類。



【算定根拠】  
 ※主伐面積は、スギ・ヒノキの主伐による平均収穫材積を381.0m<sup>3</sup>/haと推定して算定。  
 ※造林等面積は、国有林再造林事業、民有林再造林事業、水源林造成事業による植栽実績。  
 ※主伐実施年度と造林等実施年度とは、必ずしも一致していない。



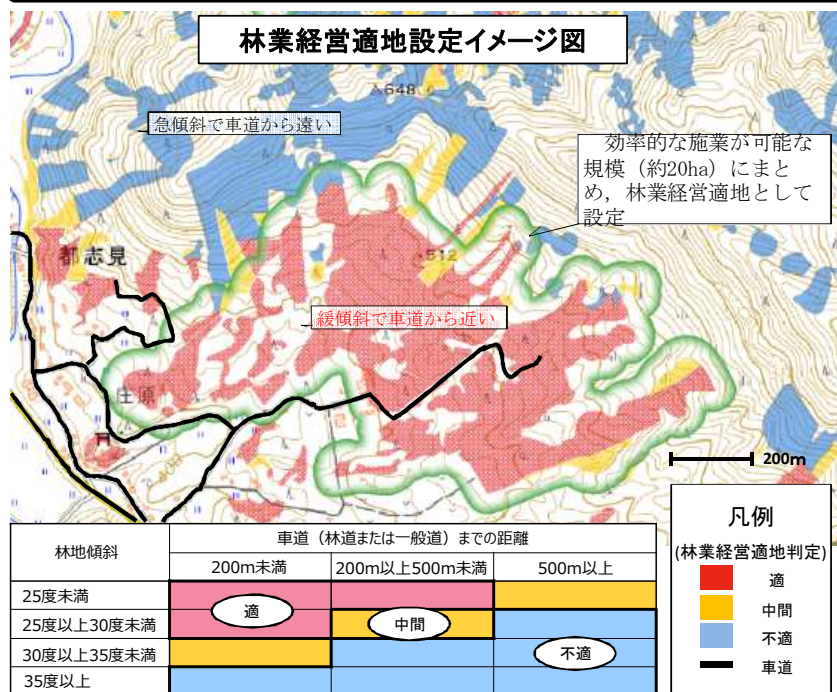
## (2) 主伐・再造林の状況(推進の方向性)

- 主伐後の伐採跡地の放置は、公益的機能の低下、災害の原因及び森林資源の枯渇につながることから、適切な更新が必要。
- 特に、林業経営適地においては、森林資源経営サイクルを構築し、森林資源の循環利用を進めることから、主伐後の再造林が必要。
- このため、再造林が行われない課題ごとに解決の方向と内容を整理し、主伐後に再造林を進める取組を実施。

課題	解決の方向	取組の内容	これまでの取組
所有林が管理できない	a 森林経営管理制度の活用	○「意欲と能力のある林業経営者」に林業経営を委託	●令和元年度から、各市町において、森林所有者の林業経営に関する意向をアンケートにより調査中
林業経営が成り立たない	b 経営が成り立つ森林で実施	○経営に適した森林(林業経営適地)を特定し、主伐・再造林を実施	●航空レーザ計測データの解析から、「林地の傾斜」や「車道からの距離」などを基準として判定し、人工林の分布図を作成 (R1末:4.5万ha解析)
	c 森林施業の低コスト化	○森林施業の各段階において、低密度植栽や初回下刈りの省略等、低コスト施業を普及させ、森林資源経営サイクルの収支の黒字化を図る ○また、収支の見える化により再造林意欲を喚起	【主な低コスト施業の取組状況】 ●主伐・再造林一貫作業(R1) 9.0ha/28.9ha(31.1%) ●低密度(2,000本/ha)植栽(R1) 13.5ha/38.9ha(34.7%) ●早生樹(コウヨウザン)植栽(R1) 8.5ha/74.5ha(11.4%) ●下刈りの省略(R1) 0.6ha/362.2ha(0.2%) ●列状間伐(R1) 479.8ha/1,301.6ha(36.9%)
その他要因 ①シカによる苗木の食害	d シカ被害拡大の抑制	○捕獲技術の確立、捕獲人材の育成、捕獲体制の構築 ○被害防止技術をマニュアル化	●令和元年12月に、農業・林業・環境分野の関係者が連携してニホンジカ被害対策に取り組むため、「広島県ニホンジカ被害対策基本方針」を策定 ●林業におけるシカ被害実態調査・分析(H30～) 過去5年間の植栽地全箇所を対象に苗木の食害状況を調査 令和元年度の調査結果(H26～H30 植栽)では、植栽地434haのうち約21haの食害(被害率4.8%)を確認 ●令和2年度から、県内5地区においてシカ被害拡大抑制対策事業により、IoT技術を導入したシカの捕獲、林業経営体を中心とした捕獲人材の育成研修を実施
②苗木が手に入らない	e 苗木安定供給体制の整備	○林業経営体の苗木生産への参入 ○コンテナ苗生産技術の普及	●造林用苗木(コンテナ苗)生産の新規参入に向けた説明会を開催(R2.10.26) ●令和2年度には新たに林業経営体2社がコンテナ苗生産に着手(既存生産者2名がコンテナ苗生産を開始)

## (3) 生産基盤の整備—①林業経営適地の集約化

- 県内では、これまでスギ・ヒノキ人工林を約14万ha造成してきたが、現在の木材価格では、全ての人工林で林業経営を行うことが困難な状況であることから、林業経営適地と、それ以外の森林に区分し、林業経営適地については、効率的な施業が可能となるよう集約化することが必要。
- 県は、県内森林の航空レーザ計測データ結果を解析して4.5万haの人工林の資源状況を把握(H30～R1)。
- 解析結果に基づき、地形的条件等により、効率的な施業が可能な規模(約20ha)の「林業経営適地」を設定し、50年サイクルの経営に必要な林業経営適地50箇所(1,000ha)をまとめた「計画区域」を40箇所(4万ha)設定し、森林経営管理制度を活用しながら集約化を推進。



### 林業経営適地の集約化に向けた流れ

#### I 林業経営適地の設定

- ・県が航空レーザ計測データ結果を解析
- ・解析結果を基に林業経営に適した人工林の分布図を作成(赤色:林業経営適地の候補地)
- ・候補地を中心に効率的な施業が可能な規模(約20ha)にまとめる。(緑の囲み線:林業経営適地の設定)

#### II 林業経営適地情報のリスト化等

- ・県が林業経営適地の所有者・資源・施業履歴等を把握(リスト化)
- ・地域調整会議で合意形成を図り、市町が意向調査実施計画(以下、「計画」という。)を作成

#### III 意向調査の実施及び集約化

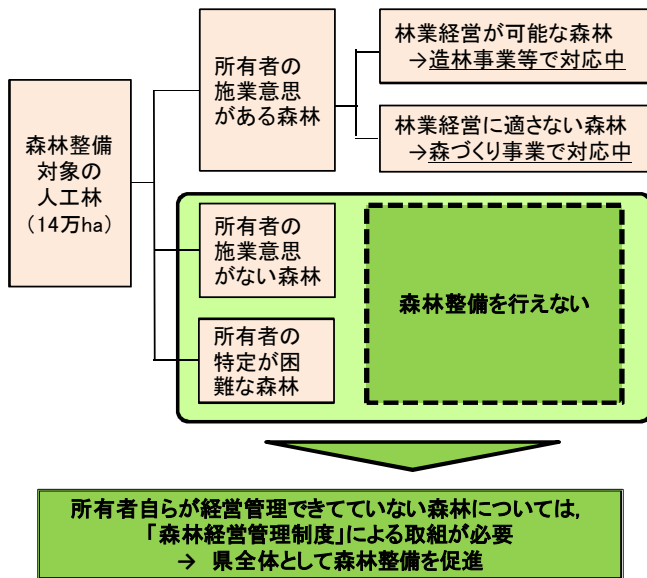
- ・市町が計画に沿って経営管理の意向調査を実施
- ・調査の結果、所有者の施業意思の無い森林は森林経営管理制度を活用
- ・市町が経営力の高い林業経営体へ経営管理を委託(集約化)

林業経営適地4万haの集約化を進めることで、持続的な林業経営を確立

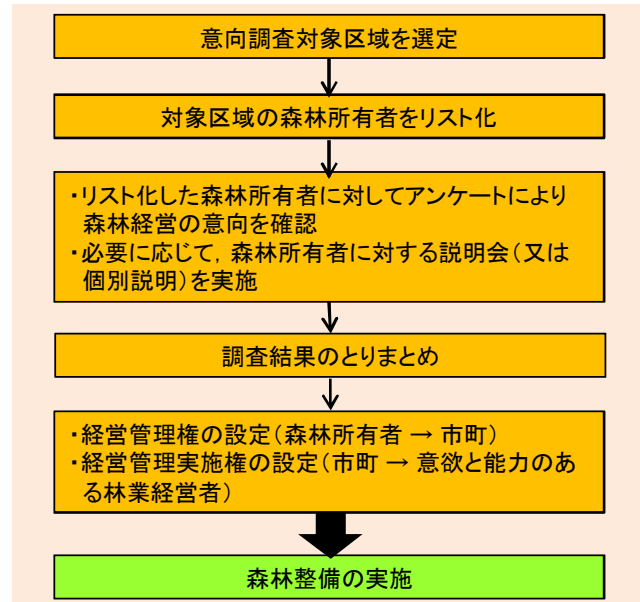


### (3) 生産基盤の整備－②森林経営管理制度の活用

- 広島県では、平成30年10月に、「森林経営管理制度」と「森林環境譲与税」の導入にあたり「新たな森林経営管理制度に関する取組の基本方針」をとりまとめ、県と市町の実務担当者間で意見交換を実施して取組を推進。
- 同方針では、森林所有者自らが経営管理できていない森林を対象として、「森林経営管理制度」を活用しながら、市町や意欲と能力のある林業経営者により、森林の経営管理を持続的に行う仕組みを構築する方針を提示。当面は、森林所有者が自ら経営管理する意向の調査(意向調査)を集中的に実施。
- 森林環境譲与税については、令和2年度までに配分された市町分(約10.6億円)は、森林所有者の施業意思がない森林の対策(意向調査を含む)に注力するとともに、公共建築物等の木材利用を通じた普及啓発に、県分(約2.1億円)は、市町に対する実務支援と林業経営体の育成に充当。



「森林経営管理制度」の必要性



森林経営管理制度を活用した森林整備のフロー

### (3) 生産基盤の整備－③森林経営管理制度の取組状況(令和2年度末見込み)

- 平成30年7月豪雨災害対応を優先する6市町(竹原市、府中・海田・熊野・坂・大崎上島町)以外の17市町において、森林経営管理制度の取組を実施。
- これまでに、17市町が「地域調整会議」を開催し、今年度の実施項目を決定。このうち、12市町において、約18,000haの意向調査箇所を選定。

令和2年度までの県内市町における森林経営管理制度取組状況

区分	地域調整会議開催	意向調査実施	経営管理権設定	市町村森林経営管理事業による森林整備
広島市	→			
呉市	→	→		→
三原市	→	→		
尾道市	→	→		→
福山市	→	→		→
府中市	→			
三次市	→	→		
庄原市	→	→		
大竹市	→	→		
東広島市	→			
廿日市市	→	→		
安芸高田市	→	→		
江田島市	→			
安芸太田町	→	→		
北広島町	→	→		
世羅町	→	→		→
神石高原町	→			
計	17	12	5	4



### (3) 生産基盤の整備-⑥林業従事者の確保・育成

- 就業相談員(メンター)と連携して、県内外で開催されるガイダンス等を通じた就業情報の発信による就業希望者の募集や、就業前の相談から就業先や住環境の斡旋までを無料職業紹介事業により一体的に支援。
- 林業の就業へ誘導するため、就業フェアや就活情報サイト等を通じて、希望者のニーズを把握した上で、具体的な業務内容をイメージできる情報を効果的に発信。
- 就業後に森林施業に必要な知識・技術の習得を図るため、「緑の雇用」事業による研修の運営を支援。



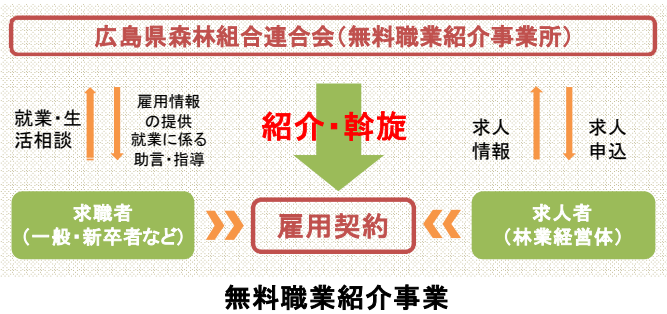
就業フェアにおける就業相談



オンラインによる就業相談



「緑の雇用」研修

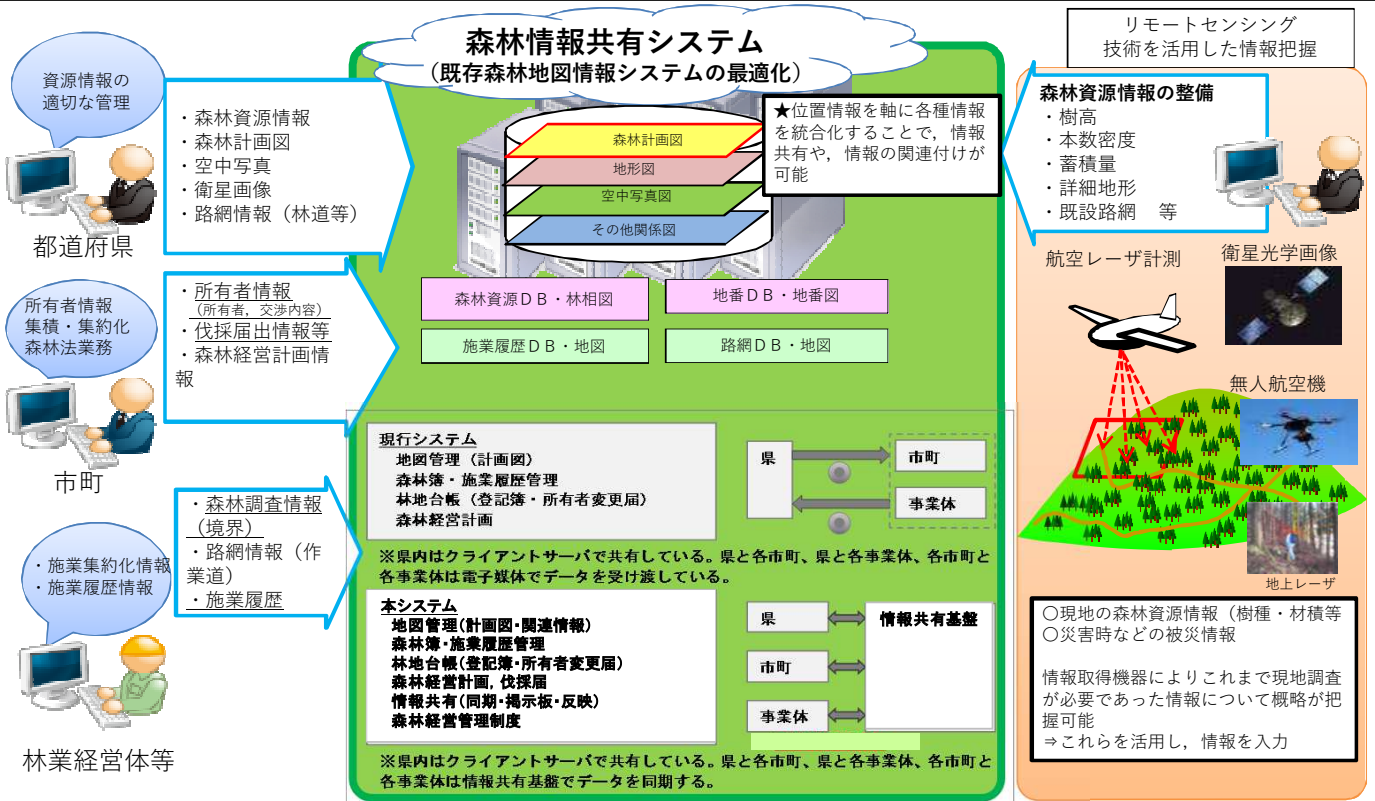


区分	件数	備考
相談受付	75件	転職支援サイト等からの応募
就業(予定を含む)	12件	森林組合9件, 民間経営体3件

就業相談状況(令和2年度) ※令和3年3月末日現在

### (4) 情報基盤の整備-「森林情報共有システム」の整備

- 森林経営管理法等による森林の集約化等を進めるためには、県・市町・林業経営体等の関係者が保有する森林に関する各種情報(所有者、森林資源、施業履歴等)を共有し、利活用できる状況が必要。
- このため、各関係者で管理していた森林情報を一元的に管理・共有するとともに、森林経営管理制度にも対応できる新たなシステムとなる「森林情報共有システム」を整備中(R1から開発, R4から本格運用予定)。





## (5) 技術基盤の整備 - ①シカ被害抑制対策の推進

- 県内のシカは、近年、**生息域が急速**に拡大するとともに、**生息数**も平成29年度には平成14年度と比べて約4倍の4.9万頭に増加。今後、シカによる苗木の食害が懸念されることから、令和2年度から、「**ニホンシカ被害拡大抑制対策事業**」により、「**技術の確立**」、「**人材の育成**」及び「**体制の構築**」に向けて、**モデル的な実証を開始**。(奥山:2地区, 里山と農地地区:3地区)
- 令和2年度には、IoTセンサーカメラ等による事前の生息調査を踏まえ、令和3年2月に奥山地区1地区で、くくりわな(30基)、囲いわな(1基)により捕獲を実施し、1ヶ月間で31頭のシカを捕獲。また、**林業経営体の従事者を対象とした人材育成研修を2回開催**し、延べ50名が受講。令和3年度は、さらに実践的な捕獲研修や狩猟免許取得に向けた研修を開催。
- 本事業で得られた成果を、「**林業被害防止技術マニュアル**」としてとりまとめ(令和4年度の予定)、被害のあるすべての市町に対して普及。



IoTセンサーカメラによる生息調査



IoTセンサーカメラで撮影されたシカ



スマートフォンで捕獲できるIoT自動捕獲装置の設置状況  
 [上] 囲いわなと自動捕獲装置  
 [左下] スマホの画面 [右下] 捕獲したシカ

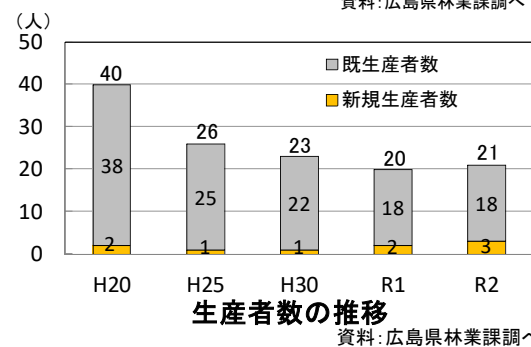
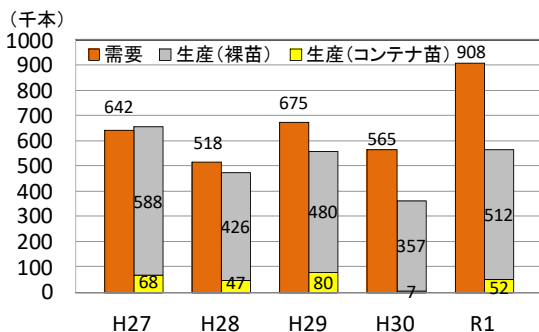


人材育成研修の状況



## (5) 技術基盤の整備 - ②苗木安定供給体制の構築

- 本県における苗木の需要は、**再生林の推進**により増加する見込みであるが、令和元年度のスギ・ヒノキ苗木需給は、**需要量90.8万本**に対し、**生産量は56.4万本**と大幅に不足。
- 苗木生産者数は、**高齢化**等により、令和元年度(期首)には20人にまで減少。このため、**新規参入説明会**や**先進地視察**等を実施した結果、令和2年度から、新たに、**林業経営体3社**が**コンテナ苗**の生産を開始。(令和2年度苗木生産者数:21人)
- 引き続き、苗木安定供給体制の構築に向けて、**新規参入の促進**と、**新規参入者**に対して、**労働負荷が低く、単位面積当たりの生産量が多いコンテナ苗生産**を推進。



### コンテナ苗のメリット

- ◎ **生産作業の効率化・労働負荷の軽減**
  - ・育苗ベンチ(台)の利用, 根切り作業不要, 機械化可能
- ◎ **植栽作業の効率化**
  - ・専用の植栽器具による植栽作業が簡易
- ◎ **植栽時期の拡大**
  - ・従来の植栽に適さない時期でも活着が良好, 一貫作業による造林コストの低減

### 苗木生産者の新規参入に向けた取組(実績)

年度	取組み内容	新規登録者数
令和元年度	・コンテナ苗生産新規参入説明会(5社6名) ・コンテナ苗生産施設視察(12名) ・林業用種苗生産事業者講習会(6名)	2名
令和2年度	・コンテナ苗生産新規参入説明会・現地研修(17名) ・林業用種苗生産事業者講習会(2名)	3名



裸苗(普通苗)の苗畑



コンテナ苗生産状況



コンテナ苗

## (5) 技術基盤の整備 - ③花粉発生源対策

- 広島県のスギ・ヒノキの約9割が花粉発生活期に入っており、花粉発生源への対策が急務。
- スギについては、平成29年度に少花粉スギのミニチュア採種園を整備（0.63ha）。少花粉スギ苗木は、令和4年度から約18万本を供給できる見込み。
- ヒノキについては、平成30年度から特定母樹ヒノキの採種園の整備に着手（H30～R2:1.70ha）。また、令和3年度から少花粉ヒノキの採種園整備を開始（R3～R5:1.06ha）。少花粉ヒノキ苗木は、令和10年度から約14万本を供給できる見込み。

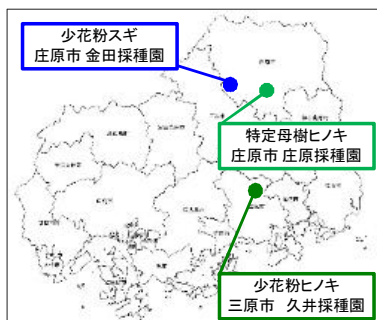
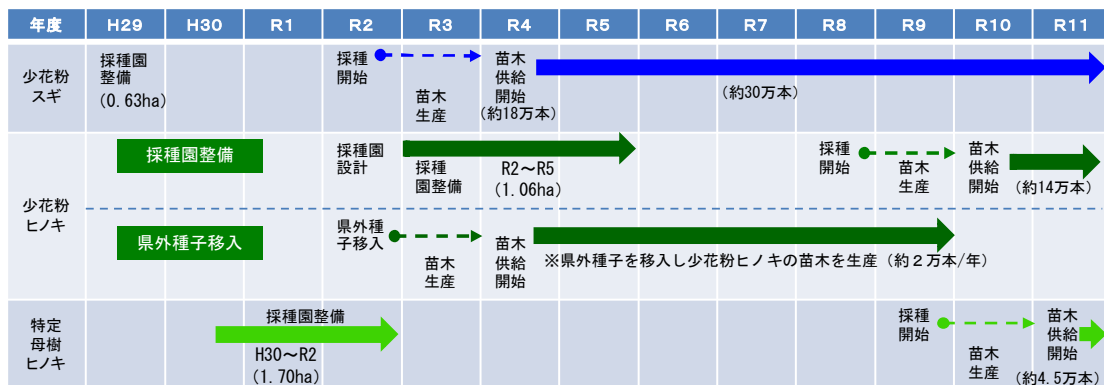
### 苗木の供給計画量

樹種		R4	R5	R6	R7	R10	R12
スギ	供給計画量(万本)	19	19	19	30	30	30
	うち少花粉(万本)	18	18	18	30	30	30
ヒノキ	供給計画量(万本)	69	70	73	76	101	118
	うち少花粉(万本)	5	10	10	10	14	14



少花粉スギ採種園(庄原市 金田採種園)

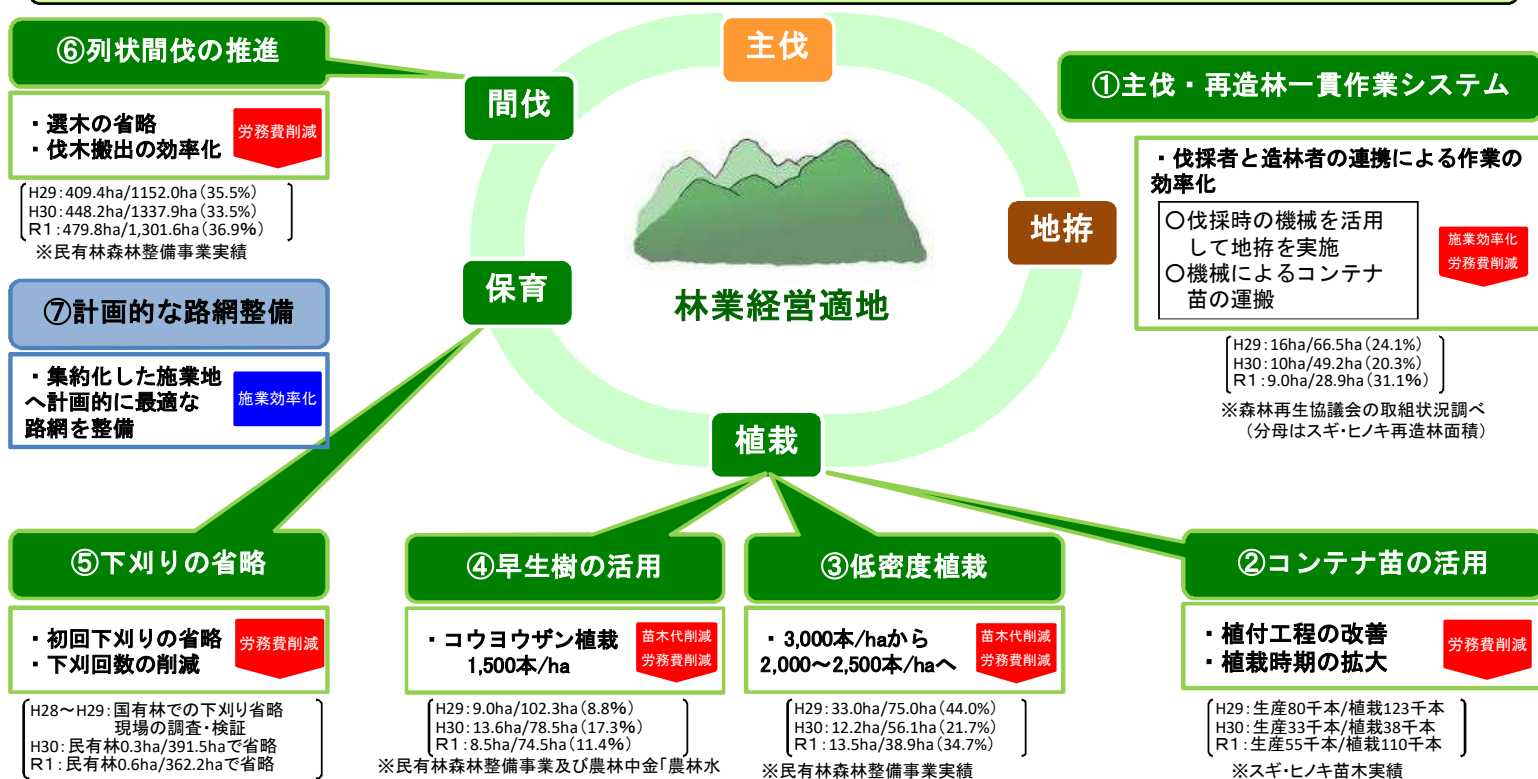
### 採種園整備等スケジュール



少花粉品種採種園整備箇所

## (5) 技術基盤の整備 - ④低コスト施業技術の推進

- 林業経営適地において、林業における植栽から主伐までの各段階における施業の低コスト化と、計画的かつ効率的な施業を実施することにより、森林資源経営サイクルの黒字化を図る。
- 収支の見える化により、森林所有者の再造林意欲を喚起することで、主伐・再造林を推進。



※ ①, ③～⑤については、造林補助金に加えて、市町・再生協議会等による地域独自の支援を実施



## (5) 技術基盤の整備－⑤低コスト施業技術の推進(事例)

### 主伐・再造林一貫作業システム



造材機械で地拵えを実施

伐採に使用した林業機械や、植栽適期の広いコンテナ苗を活用し、主伐・再造林の一体的な実施により省力化・効率化が可能。



フォワードダによる苗木運搬



コンテナ苗により通年植栽が可能

※ただし、乾燥期や降雪期等を除く

### 列状間伐

選木に要する時間を短縮でき、伐採・集材が容易になるとともに、高性能林業機械を用いた作業システムの導入により生産性を高めることが可能。



間伐直後



実施後3年経過時(下層植生回復)

※平成27年実施(尾道市)

### 低密度植栽(2,000本/ha)

従来より植栽本数を減らすことで、苗木代と植栽労務費を削減することが可能。



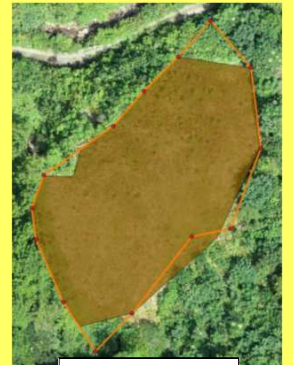
※平成18年度植栽(3年齢)のヒノキ林分(北広島町)

### ドローンを活用した造林事業検査の検討

造林事業地をドローン等により撮影し、オルソ化するにより、事業地の面積算出が可能。



上空から下刈り事業地を撮影



図上で実施箇所を判別

## (5) 技術基盤の整備－⑥低コスト施業技術の推進(早生樹種「コウヨウザン」の活用)

- コウヨウザン(広葉杉)は、中国・台湾原産のヒノキ科の常緑針葉樹で、①成長が旺盛、②幹が通直、③萌芽更新が可能、④強度が高く、耐虫性あり等が特徴。
- 広島県庄原市に、国内最大のコウヨウザン造林地(0.6ha)があり、56年生で平均材積は1,006m<sup>3</sup>/ha(※平成27年時点)で、通常のスギ林(11年齢で390m<sup>3</sup>)の2.57倍。
- 平成27年度には、国から造林事業の補助対象樹種として承認され、平成28年度から、造林樹種として普及を開始。  
【植栽実績(自力含む):平成28年度～令和元年度:31.5ha】
- 平成29年から、一般財団法人広島県森林整備・農業振興財団(財団)と広島県樹苗農業協同組合が、農林中金「農林水産業みらいプロジェクト事業」(事業費136百万円:うち助成金118百万円)を活用して、コウヨウザンのコンテナ苗の生産や技術開発等を推進。また、県と連携して採種穂圃を整備し、令和11年度から苗木供給(約2.4万本)できる見込み。
- 今後は、ノウサギによる食害防除技術等を検証し、効果的な育林技術の確立・普及を目指す。

### コウヨウザンの特徴



早期成長・早期収穫  
成長がスギの2倍※



通直で形質が良好  
スギに似て幹が通直



萌芽更新が可能  
再造林費が削減



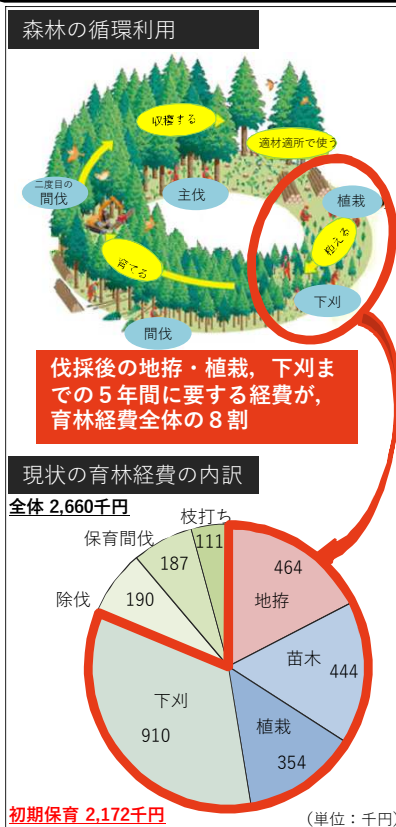
材の強度が高い ヒノキに  
近く、耐腐朽・耐蟻性高い

※近藤禎二ら(2020) わが国におけるコウヨウザンの成長. 森林遺伝育種, Vol.9: 1-11.

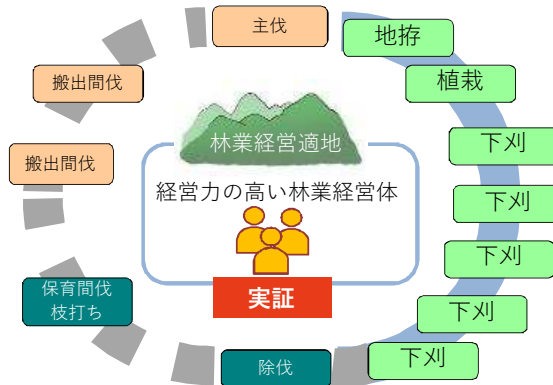


## (5) 技術基盤の整備－ ⑦低コスト施業技術の推進(低コスト再造林の実証①)

- 森林の循環利用を進め、持続的な林業経営を行うためには、**育林経費の8割以上を占める再造林経費を低減**することが重要。
- 造林方法の見直しや機械化について、**コスト縮減及び省力化・効率化等の効果を確認し、経営力の高い林業経営体に普及**することが必要。



### ～森林資源経営サイクルの構築～



下刈の機械化を見越した  
植栽配置・根株処理

- ①主伐・再造林一貫作業システム
  - ・伐採者と造林者の連携による作業の効率化
  - ・伐採時の機械を活用して地拵を実施
  - ・機械によるコンテナ苗の運搬
  - 効果: 施業効率化、労務費削減
- ②コンテナ苗の活用
  - ・植付工程の改善
  - ・植栽時期の拡大
  - 効果: 労務費削減
- ③低密度植栽
  - ・3,000本/haから2,000本/haへ
  - 効果: 労務費削減
- ④早生樹の活用
  - ・コウヨウザン植栽 1,500本/ha
  - ・獣害(ノウサギ)対策
  - 効果: 苗木代削減、下刈省略
- ⑤下刈の省略
  - ・初回下刈の省略
  - ・下刈回数の削減
  - 効果: 労務費削減

下刈の機械化

取組で得られた成果と知見をとりまとめ、経営力の高い林業経営体に普及

技術的課題を解決するために、低コスト再造林を実証

## (5) 技術基盤の整備－ ⑦低コスト施業技術の推進(低コスト再造林の実証②)

- 地拵、植栽及び下刈は、多くの作業を人力で実施しており、**労働生産性が低い**。また、過酷な作業であるため**労働力の確保も困難な状況**。特に、下刈については、コストや労力の点から大きな課題。
- 主伐・地拵・植栽を機械利用により同時に行う**一貫作業**や、**自走式下刈機**を利用した下刈を実証することで、県の**低コスト再造林技術を確立**。

	伐採前	地拵	植栽	下刈
従来				
課題	●伐採作業は機械化が進展	●伐採後の人力地拵	●人力で苗木運搬・植栽(裸苗使用)	●刈払機による下刈
課題	伐採の機械が地拵に活かされていない	人力に頼った作業		夏場の過酷な作業
課題			植付期間(初冬～春)が短期 苗木供給不足(裸苗生産は限界)	植栽木・根株で機械走行が困難
低コスト再造林実証における取組	●レーザ計測の解析結果やドローン計測等を活用した立木(根株)位置の把握、自走式下刈機の運行ルート計画	●一貫作業による機械地拵 ●自走式下刈機利用を見越した植栽配置・根株の処理	●コンテナ苗利用(年中植栽可能) ●ドローン苗木運搬 ●コウヨウザン(早生樹)の活用 ●低密度植栽(2000本/ha植栽)	●自走式下刈機の導入検証 ●下刈の省略化
低コスト再造林実証における取組				

## (6) 安定的な流通体制の構築

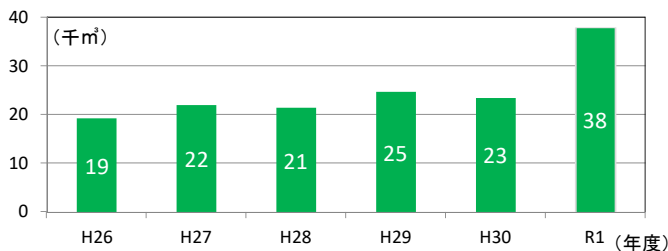
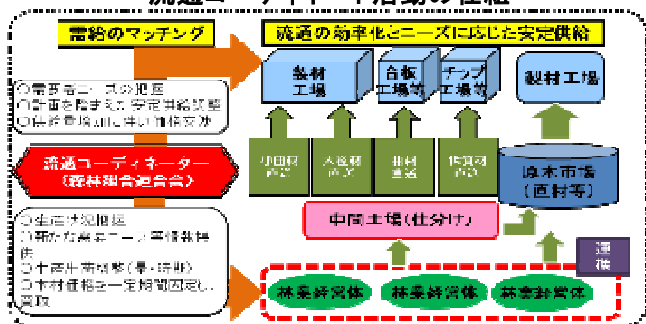
### 【流通】

- 需給をマッチングさせた流通構造への転換を目指し、平成26年度に、広島県森林組合連合会に流通コーディネーターを設置。
- コーディネーターは、大規模製材工場等の需要ニーズを把握し、林業経営体に伝えるとともに、工場との安定供給協定の締結等により販路を開拓する役割を担い、令和元年度は、原木約4万m<sup>3</sup>を大規模製材工場等に安定的に供給。

### 【加工】

- 県産材が木材の用途に応じて適切に利用されるよう、構造及び梱包用製材工場やチップ生産施設等の加工施設を整備支援することにより、約30万m<sup>3</sup>の加工体制を新たに構築し、木材の生産量増加に応じた需要を確保。

### 【流通】 流通コーディネート活動の仕組



コーディネート活動による木材取引量

資料：広島県林業課調べ

### 【加工】

#### 用途別の主な施設整備状況

用途	主な整備内容	整備年度	生産量 (m <sup>3</sup> )
構造用	集成材ラミナ製材工場(北広島町)	H23	96,000
	製材工場(廿日市市)	H23	16,000
梱包用	梱包用材製材工場(福山市)	H29	70,000
燃料用	チップ生産施設(庄原市)	H23	74,500
	木質バイオマス供給施設(北広島町)	H25	16,800
	チップ生産施設(安芸太田町)	H25	4,000
	チップ生産施設(庄原市)	H26,27	15,000
	チップ生産施設(廿日市市)	H27,28	9,800
計			302,100

## (7) 県産材需要の確保 - ①木材利用促進に関する条例制定

- 平成30年10月に、広島県議会において、議員提案により、「広島県県産木材利用促進条例」を制定。県内の森林から生産された木材の消費拡大を基本とし、幅広い分野における県産木材の利用を促進することを規定。
- 同条例に基づき策定した「県産木材の利用の促進に関する指針」の取組期間が令和2年度で終了することから、引き続き、県産木材の利用の促進に関する施策の総合的かつ計画的な推進を図るため、基本的な事項を定めた「県産木材の利用の促進に関する指針(第2期)」(R3~7)を策定。
- 毎年度、県の取組状況をとりまとめ県ホームページで公表。

### 「広島県県産木材利用促進条例」の概要

(平成30年10月9日 公布・施行)

#### (目的)

県経済の活性化、循環型社会の形成、豊かな県民生活の実現。

#### (県産木材の定義)

県内で生産又は加工された木材。

#### (具体的取組)

- ・公共施設等における県産木材の利用促進
- ・木造建築物の建設や非木造建築物の内装木質化の促進
- ・新たな用途の開発、販路の拡大
- ・木質バイオマスの利活用の促進
- ・普及啓発、人材育成

#### (体制整備)

市町、森林所有者、林業事業者、木材産業事業者、建築関係事業者等の相互協力体制を整備。

#### (実施状況の公表)

毎年度、県産木材利用促進施策の実施状況を公表。

### 「県産木材の利用の促進に関する指針(第2期)」の概要

(令和3年3月3日 策定)

#### (目的)

「広島県県産木材利用促進条例」第11条に基づき、県産木材の利用の促進に関する施策の総合的かつ計画的な推進を図るため、基本的な事項を定めた「県産木材の利用の促進に関する指針(第2期)」を策定。

#### (基本的事項)

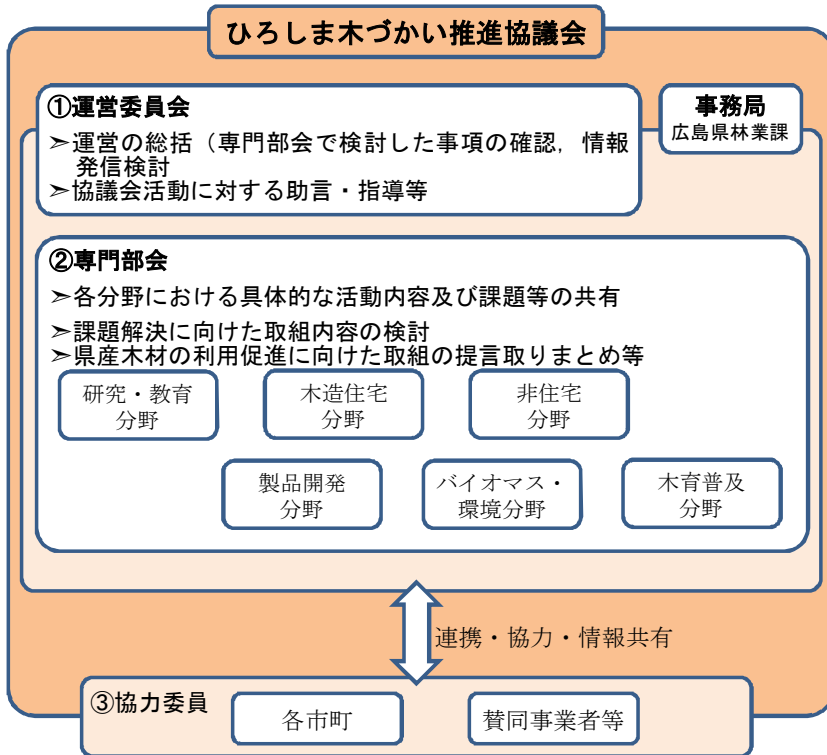
- ・公共建築物の木造化・木質化、備品や公共土木資材等への県産木材の利用拡大を推進
- ・木造住宅や民間事業者が整備する事務所などにおいて県産材の利用拡大を推進
- ・県産材の高付加価値利用につながる新たな用途開発や販路拡大を支援
- ・未利用間伐材等の利用を進めるため、木質バイオマス製造施設等の整備を支援
- ・県産材の利用の意義及び木の文化を学ぶ機会と確保するとともに、木造建築を提案できる人材を育成

#### (その他必要な事項)

- ・推進体制として「ひろしま木づくし推進協議会」設置・運営
- ・県の取組状況を整理した上で、県ホームページで公表

## (7) 県産材需要の確保 - ②ひろしま木づかい推進協議会

- 幅広い分野における県産木材の利用を促進するため、県・市町の他に川上から川下までの事業者等で構成する「ひろしま木づかい推進協議会」を令和元年11月29日に設立。
- 同協議会の目的を達成するために、木材利用促進等の活動を企画・実践する団体で構成する専門部会を設け、木造住宅等の6分野で具体的な活動を企画・検討。

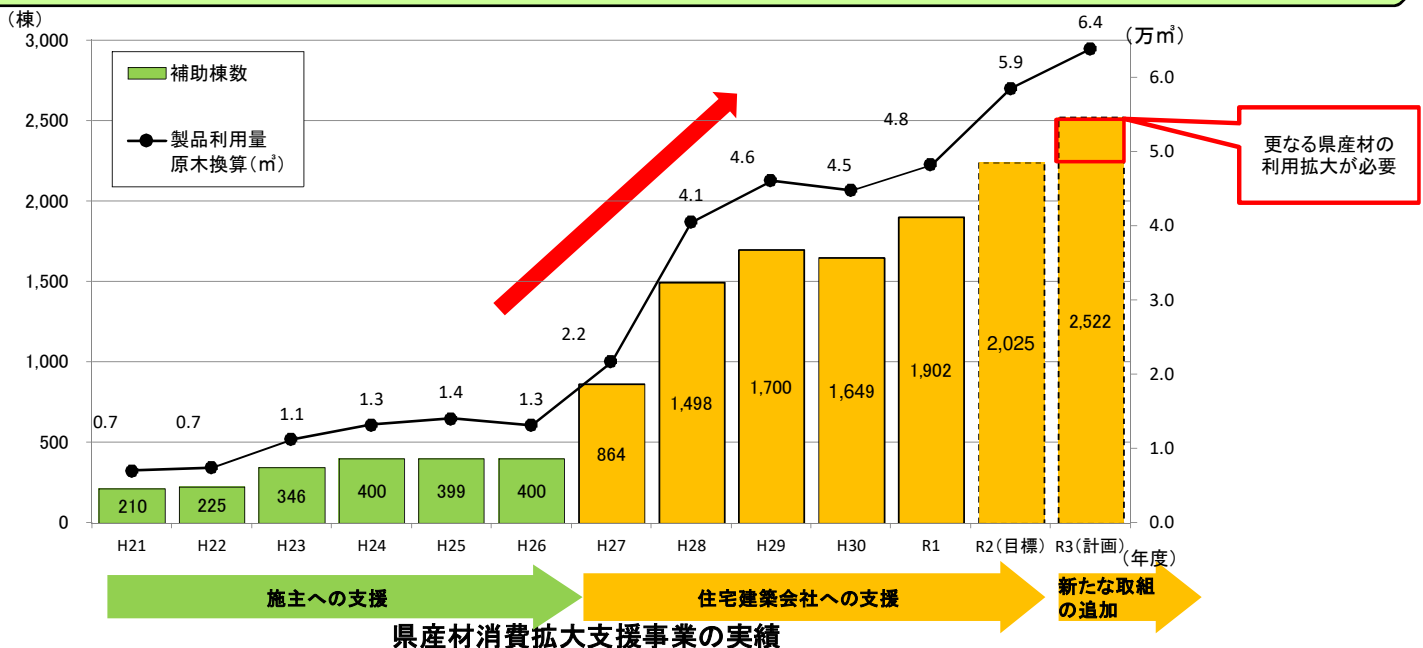


ひろしま木づかい協議会委員名簿

区分	団体名	備考	
①運営委員会	広島県	広島県農林水産局	事務局(林業課)
	森林所有者 林業事業者	広島県森林組合連合会	副会長
		(一社)広島県森林協会	
	木材産業事業者	(一社)広島県木材組合連合会	会長
	建築関係事業者 (設計部門)	(公社)広島県建築士会	副会長
		(一社)広島県建築士事務所協会	
建築関係事業者 (施工部門)	(一社)広島県工務店協会		
	(一社)広島県建築センター協会		
②専門部会	研究・教育分野	広島工業大学	部会長
	木造住宅分野	県産材住宅推進研究会	
	非住宅分野	ひろしま木造建築協議会	
	製品開発分野	府中家具工業協同組合	副部会長
	バイオマス・環境分野	認定NPO法人西中国山地自然史研究会	
	木育普及分野	木育普及委員会	
③協力委員	市町	各市町	
	民間	趣旨に賛同する企業等	

## (7) 県産材需要の確保 - ③住宅分野の利用拡大(その1)

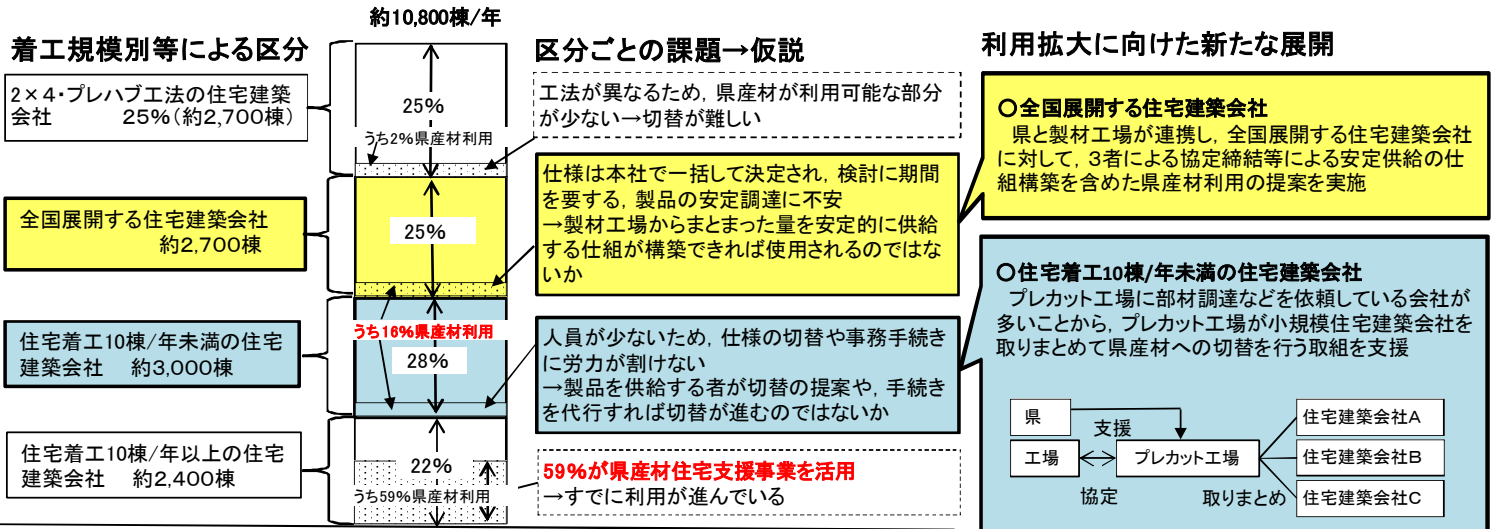
- 広島県では、木造住宅の柱や梁を主なターゲットとして、県産材の消費拡大を推進。
- 平成21年度から「県産材消費拡大支援事業」として県産材住宅を新築する施主に一戸当たり25万円を補助。
- 平成27年度からは、住宅建築会社に対する利用材積に応じた補助に変更(※住宅建築会社は、標準仕様に県産材を採用した上で、製材工場との安定需給協定に基づき県産材製品の供給を受けて、県産材住宅を建築)。これにより、同事業による県産材製品の利用量は大幅に増加。
- 今後も、製材用に適した県産材の出材量の増加や、人口減少等の影響による木材需要の減少が予測される中、更なる県産材の利用拡大を進める必要があり、今まで県産材の利用が進んでいない全国展開する住宅建築会社や、住宅着工戸数の少ない住宅建築会社に対する外材から県産材へ転換を促す取組を推進。





## (7) 県産材需要の確保 - ④住宅分野の利用拡大(その2)

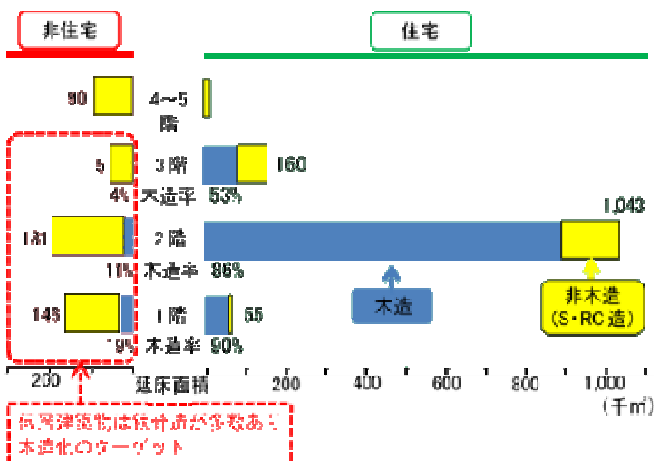
- 令和元年度に、県内で建築された木造住宅のうち、住宅着工規模が10棟以上/年の住宅建築会社が建築する木造住宅においては、県産材を59%利用。
- 一方、全国展開する住宅建築会社及び10棟未満/年の住宅建築会社においては、県産材の利用が16%と、低位で推移。
- このため、新たに、令和3年度から、全国展開する住宅建築会社が製材工場と連携して県産材を利用する取組や、プレカット工場が年間住宅着工数の少ない住宅建築会社を取りまとめる取組を支援。



令和元年度県内木造住宅着工数に対する住宅建築会社規模別割合(林業課推計)

## (7) 県産材需要の確保 - ⑤住宅分野以外の建築物(その1)

- 低層住宅(1~3階建)の木造率は約8割に上るが、非住宅分野における木造率は1割以下。住宅分野の需要が減退していくことが見込まれる中、非住宅分野の木造化や内装の木質化を進め、新たな需要を創出することが重要。
- 県が整備する公共建築物の更なる木造化を図るため、木造化の判断基準を、2階建て以下で延床面積が1,000㎡以下から3階建て以下で延床面積3,000㎡に対象範囲を拡大(平成31年4月)。



広島県における階層別・構造別の着工建築物の床面積

資料:国土交通省「令和元年度建築着工統計調査」  
広島県林業課作成

### 広島県公共建築物等木材利用促進方針運営要領 (平成31年4月19日 改正)

#### (目的)

県の公共建築物等への木材利用を促進するために必要な判断基準を定める。

#### (木造化の基準)

県が整備する公共建築物について、施設の用途・規模による木造化の判断基準を作成。

#### 【改正前】

- ・2階建て以下で延床面積1,000㎡以下の建築物は木造化の対象

#### 基準改正

#### 【改正後】

- ・3階建て以下で延床面積3,000㎡以下の建築物を木造化の対象に拡大

公共建築物への更なる木材利用を推進

## (7) 県産材需要の確保 - ⑥住宅分野以外の建築物(その2)

- 県産材の新たな需要先として、公共建築物等の中大規模建築物の木造化・木質化を促進するため、平成26～27年度の2ヶ年にわたり「ひろしま木造建築塾(木造塾)」を開講し、木造設計に精通した建築士を育成。
- 木造塾の開講をきっかけに、平成28年7月に、木造塾を修了した建築士が中心となり、林業・木材製造流通・施工事業者等の関係者と連携して、公共建築物等の木造化・木質化の推進を目的とする「ひろしま木造建築協議会」(以下「協議会」という。)を設立し、公共建築物等の中大規模建築物の木造・木質化を推進。
- 一方、製材用に適した県産材の出材量の増加や、人口減少等の影響による木材需要の減少が予測されること等から、住宅以外の建築物での更なる県産材の需要確保が必要。
- このため、新たに、令和3年度から、建築士や建築系の学生を対象とした木造に関する知識・技術を習得するためのセミナーを開催し、木造建築に精通した更なる人材確保に取り組む。

### これまでの主な取組と課題

#### 《取組》

- ・協議会を中心に、修了生同士で木造の共同プロジェクトを実施
- ・木造建築をPRするパンフレットを作成して協議会以外の建築士へ働きかける等の普及活動実施

#### 《課題》

- ・人口減少等による木材需要の落ち込みが予測されるため、更なる県産材の需要確保が必要
- ・木造以外の構造が計画段階で施主に提案される傾向が依然強く、県内木材業界からは、木造設計に精通した建築士の更なる育成を望む強い声
- ・建築士へのアンケート結果から、「木造に関心はあるが、知識がなく木造設計にどう取り組めばいいのか分からない」人の割合が約8割

### 木造建築に精通した新たな人材の育成

#### ◆新たな木造設計に取り組む建築士の育成

##### 【建築士向けセミナー】

- 対象：木造に関心はあるが、知識がなく木造に取り組めていない建築士
- 内容：県産材の流通、構造計算理論、防耐火理論、維持管理計画、現地研修等

#### ◆木造に関心のある学生への学習機会提供

##### 【建築系学生向けセミナー】

- 対象：木造に関する知識を習得する機会の少ない建築系の学生
- 内容：木質材料の基礎、木造設計の基礎、木造建築物の設計事例等

### 県産材の需要拡大

住宅以外の建築物における木造化・木質化の促進

## (7) 県産材需要の確保 - ⑦新たな需要の創出

- 「ひろしま木づかい推進協議会」に設置した幅広い分野の団体等で構成する専門部会を中心に、県産材の新たな需要先について検討を開始。
- また、開発した木製品等の販路拡大を推進するため、首都圏で開催される展示会等への出展機会の確保などのフォローアップにも取り組む。
- 今後、付加価値の高い県産材需要を創出するため、デザイナーとのコラボレーションや産学連携を通じた製品開発が必要。

#### ◆首都圏での展示商談会

「WOODコレクション令和元年」に出展

- > 東京都が主催する、日本各地の地域材を活用した建材や家具などの木製品展示商談会に、県内企業・団体と連携して県産材製品を出展
- > 大消費地である東京で県産材をアピールすることにより、本県の林業・木材産業の振興に繋げる



#### ◆首都圏での県産材に関する情報発信

県ブランドショップ「TAU」での期間限定販売

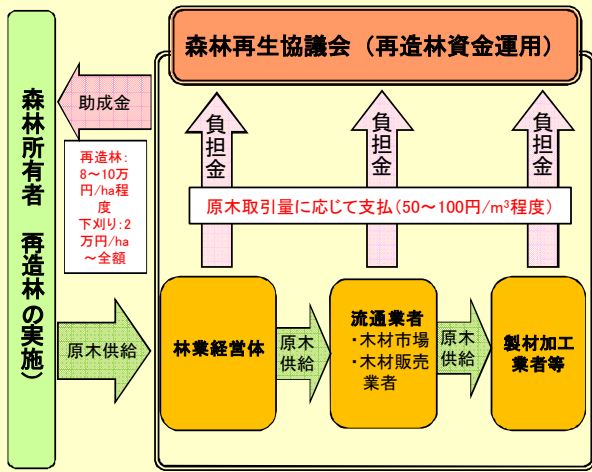
- > 木づかい推進月間(10月)に、都内の県ブランドショップにおいて、県産材の木のおもちゃ等を限定販売





# 事例：「森林再生協議会」による再造林への支援

- 主伐後の再造林実施を確実にするため、**県内4地区（西部、北部、東城町、西城町）**において、**民間の自主的な取組**として、「森林再生協議会」による**再造林費用への支援**を実施。
- 各協議会は、**林業経営体・木材流通業者・製材加工業者等**が会員となり、**原木の取引量に応じて**、協議会に**一定の負担金（30～100円/m<sup>3</sup>程度）**を支払い。協議会は、伐採箇所の森林所有者に対して、**再造林と下刈りにかかる費用の一部を助成**（再造林：8～10万円/ha等）。
- 協議会の活動により、令和元年度には、3地区合計で、再造林16ha、下刈り47haの実施を支援。

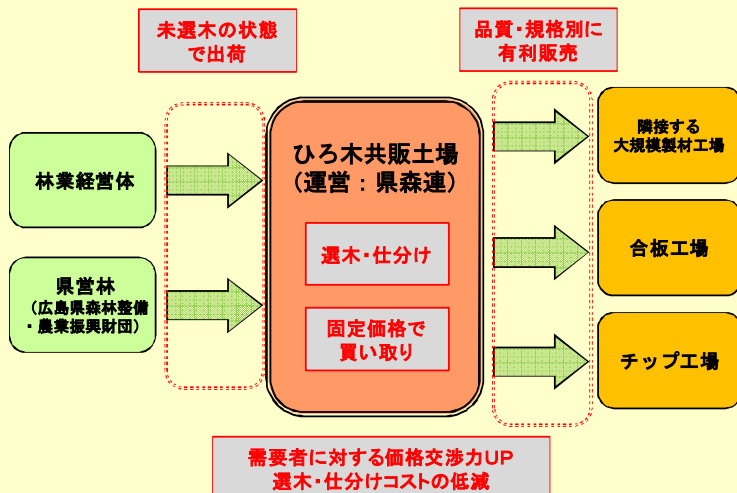


名称	広島県西部地区 森林再生協議会	ひろしま北部 森林再生協議会	東城町 森林再生協議会	西城町 森林再生協議会
設立	平成27年	平成28年	平成24年	令和2年
会員数	12 (林業経営体(森林組合4, 森林組合以外3), 流通業者1, 製材加工業者等8) ※各区分で重複あり	8 (林業経営体(森林組合1, 森林組合以外4), 木材販売業者1(※林業経営体の再掲), 製材加工業者3)	7 (林業経営体(森林組合1, 森林組合以外3), 木材販売業者1(※素材生産業者の再掲), 木材加工業者3)	7 (林業経営体(森林組合1, 森林組合以外3, 木材販売業者1(※素材生産業者の再掲), 木材加工業者3)
再造林助成金	8万円/ha以内	10万円/ha	10万円/ha以内	10万円/ha
下刈り助成金	2万円/ha	3万円/ha	全額	3万円/ha
設立年～令和元年度実績	再造林20.2ha 下刈り32.0ha	再造林24.5ha 下刈り55.3ha	再造林49.1ha 下刈り161.0ha	—

広島県における「森林再生協議会」の概要

# 事例：県森連による素材の固定価格買取

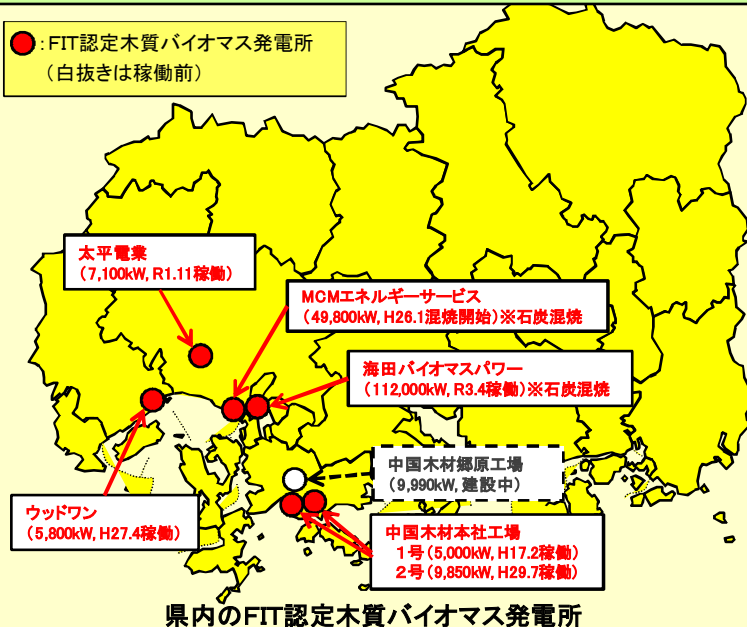
- 広島県森林組合連合会（以下、**県森連**）では、県内2箇所（三次市、三原市）の共販所において、出荷される素材の委託販売を実施。**平成30年度からは、県森連自らが素材を買い取った上で、大規模製材工場等への有利販売**に試行的に取り組み。
- 令和元年度には、北広島町に「**ひろ木共販土場**」を新たに設置して、林業経営体から出荷される**未選木の素材を一定期間固定した価格で買い取る取組**を開始。
- 販売に当たっては、共販土場に隣接する大規模製材工場を中心に、合板工場、チップ工場など、**品質・規格別に、最も有利となる販路を開拓**。大量の素材を一括して取り扱うことにより、**選木・仕分けコストの低減、価格交渉力の向上**が可能となり、**森林所有者への還元**に貢献。
- 集荷実績は、令和元年度は約7,200m<sup>3</sup>、令和2年度は新型コロナウイルスの影響による出材量の減少もあり約6,300m<sup>3</sup>の見込み。



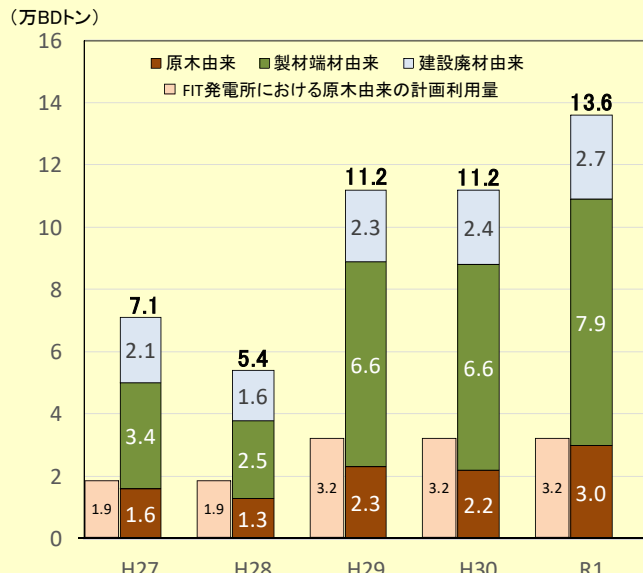
ひろ木共販土場(大規模製材工場に隣接)

## 事例：木質バイオマスのエネルギー利用

- 県内では、「再生可能エネルギーの固定価格買取制度(FIT)」による、6箇所の木質バイオマス発電所が稼働(令和3年4月現在)。呉市(郷原町)で新たな木質バイオマス発電所を建設中。
- 令和元年における県内での燃料チップ利用量は13.6万BDトン。このうち、原木由来は3.0万BDトン、製材工場残材由来は7.9万BDトン、建設資材廃棄物由来は2.7万BDトン。
- 特に、原木由来の利用量(3.0万BDトン(丸太換算6.6万m<sup>3</sup>))は、計画量(3.2万BDトン(丸太換算7.0万m<sup>3</sup>))に対し90%の供給割合。燃料用で生産された県産材(丸太換算8.2万m<sup>3</sup>)の80%を県内で利用。
- 県内には、木質バイオマスを燃料とするボイラーが23基稼働。北広島町では、地域住民が収集した燃料材を薪として、温浴施設の薪ボイラーで利用。



資料:資源エネルギー庁「再生可能エネルギー発電事業計画認定情報」(令和2年12月31日現在)  
広島県林業課調べ



広島県における木材チップのエネルギー利用量

資料:林野庁「木質バイオマスエネルギー利用動向調査」  
広島県林業課調べ

## 事例：「宮島口旅客ターミナル」における県産材利用

- 宮島口地区旅客フェリーターミナルの老朽化や滞留性・回遊性不足の解消に向け、新たなフェリーターミナルとして令和2年2月に竣工。
- 世界遺産「宮島」の玄関口であるターミナルだけに、応募総数109件という全国から多数のプロポーザル提案があり、その中から、「未来の宮島をつくる」と題し周辺地域との一体性や半外部空間、S字型ストリートなどによる魅力的な空間の創出を提案した設計者を決定。
- 内装の壁面、軒裏の仕上げとして県産材のスギ等を利用して木質化を図っており、鉄骨造(2階建)でありながら、木の風合いが感じられる建築物に仕上がりました。



外観

鉄骨造2階建  
延床面積:2,149m<sup>2</sup>

(木材利用状況)

- ・木材利用量:約54m<sup>3</sup>
- ・利用木材:  
広島県産スギ等



内観



軒裏



## 事例：神石高原町立「くるみ保育所」における県産材利用

- 旧保育所の老朽化に伴い、神石高原町立来見小学校の隣に木造平屋建ての保育所を新築。屋外遊戯場ならびに駐車場も整備。
- 屋根は太陽光が当たり融雪しやすい緩やかな曲線の大屋根とし、軒を深くすることで雨による建物への影響が最小限となるように工夫。
- 設計段階から地元の木材事業者等と調整し、構造材、内・外装材に地元産の木材を活用。玄関ホールの木組やロフト、遊戯室や屋根付きテラスなど、木のあたたかみのある多様な空間を確保。



木造平屋建  
延床面積：875㎡

(木材利用状況)

- ・木材利用量：約175m<sup>3</sup>
- ・利用木材：  
広島県産スギ・ヒノキ



木組みロフト



玄関ホール



屋根付きテラス

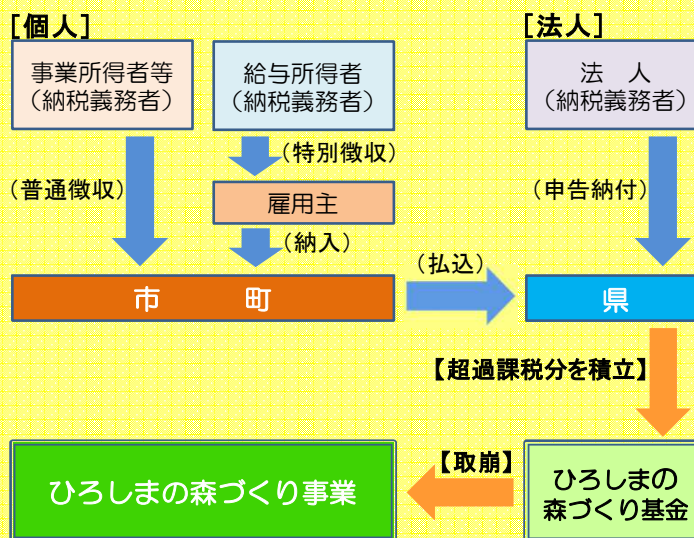
## (8) 森林の公益的機能の維持—県民税による森づくり(その1)

- 広島県では、平成19年度から、「ひろしまの森づくり県民税条例」により、森林を県民の共有の財産として守り育て、次の世代に引き継いでいくため、「ひろしまの森づくり県民税」を導入。
- 納税額は、個人で年額500円、法人で均等割額の5%。税収額は年間約8億円。用途を明確にするため、「ひろしまの森づくり基金」に積み立て、毎年度、必要額を取り崩して施策に充当。
- 課税期間は、平成28年度末に5年間延長され、令和3年度末まで。

目的	森林の有する公益的機能を持続的に発揮させるため、県民や企業の皆様に広く負担をお願いし、県民共有の財産である森林を県民で守り育てる事業を推進。			
課税方式	個人県民税及び法人県民税の均等割の超過課税方式			
納める人	個人	県内に住所がある人等		
	法人	県内に事務所、事業所、寮などを持っている法人		
納める額	個人	年額500円		
	法人	現行の均等割額の5%相当額		
		資本金等の額	税額	現行均等割額
		50億円超	年額40,000円	年額800,000円
		10～50億円	年額27,000円	年額540,000円
1～10億円		年額6,500円	年額130,000円	
1千万～1億円	年額2,500円	年額50,000円		
1千万円以下	年額1,000円	年額20,000円		
課税期間	平成29年度分～令和3年度分			

「ひろしまの森づくり県民税」の概要

○「ひろしまの森づくり県民税」の用途を明確にし、既存の財源と区分するため「ひろしまの森づくり基金」を設置。



基金による実施フロー図



## (8) 森林の公益的機能の維持－県民税による森づくり(その2)

- 県民税を財源として、手入れ不足の人工林と里山林を対象として「ひろしまの森づくり事業」を実施。事業内容は、整備の必要性が高い森林の再生、森林資源の利用促進、新たな森の守り手の育成、県民理解の促進等。
- 個別の事業は、①県補助金事業、②市町への交付金事業、③県実施の3区分。
  - ① 補助金事業では、人工林対策として、県民生活に影響が大きい箇所を対象に、間伐等による森林整備を支援。また、住宅等における県産材の利用拡大を図るため、県産材の購入経費を助成。
  - ② 市町への交付金事業では、里山林の整備や新たな森の守り手の育成、森林・林業体験活動など、地域の課題に対応した取組を支援。
  - ③ 県実施では、特別に税を徴収していることや森づくり活動に対する関心を高める広報を実施。

事業区分	事業名	事業内容	実施方法	令和3年度 予算額
県補助金事業	環境貢献林整備事業 等	手入れ不足の人工林を対象に、間伐や針広混交林等を支援	定額 (個人負担1万円/ha)	408百万円
	県産材消費拡大支援事業	標準仕様に県産材を採用した住宅メーカー等に対して、県産材の利用材積に応じて補助	定額	90百万円
交付金事業	里山林整備事業	手入れ不足の里山林を対象に、地域全体での整備活動を支援	市町に対して交付金を配分	361百万円
	里山活用・保全活動支援事業	小規模林業経営者や住民団体等が森林整備を自主的・継続的に行うために必要な取組を支援		
	森林・林業体験活動支援事業 等	森林・林業体験活動や木育活動を支援		
	特認事業	市町をまたがる広域活動等を支援	市町の要望内容を県が審査して配分	140百万円
県実施	広報事業	税徴収の趣旨や用途の明確化、事業の理解促進のための広報を実施	県実施	18百万円

「ひろしまの森づくり事業」の主な事業内容

## (8) 森林の公益的機能の維持－県民税による森づくり(その3)

- 「ひろしまの森づくり事業」により、事業開始から令和元年度にかけて、約1万3千haの手入れ不足の人工林を整備。
- 令和元年度は、手入れ不足人工林の間伐614ha、里山林の手入れ165haを実施するとともに、県民延べ2万8千人による森林保全活動を支援。
- 地域住民や企業、森林ボランティア団体等が自主的・継続的に行う森林保全活動や、森林林業体験・木育などの普及啓発活動を支援。
- 令和2年度には「TEAM森づくり2020」として、普段は森林と関わりの少ない県民を約100名募集し、除伐などの森林整備活動を開催。テレビで活動の様子を放送するなど、メディアを活用した取組のPRを実施。
- 「平成30年7月豪雨災害」を踏まえて、土砂災害による被害木の処理や大型土嚢等の仮設構造物の設置を支援。(H30年度～R元年度)



### 人工林の間伐

手入れされず放置されているスギ・ヒノキ人工林について、間伐などを行うことにより、幹・根・下層植生の発達を促し、森林の公益的機能を持続的に発揮させる。



### 木育イベント

木のおもちゃや木製品に直接触れることで、木の良さを肌で感じるができる機会を設け、木や森林に対する関心を高める。



### 里山林の整備

農山村地域や都市近郊の里山林は、地域課題(景観悪化、防災対策、鳥獣被害等)が異なることから、地域の課題解決に向けた森林の再生に取り組む活動を支援する。



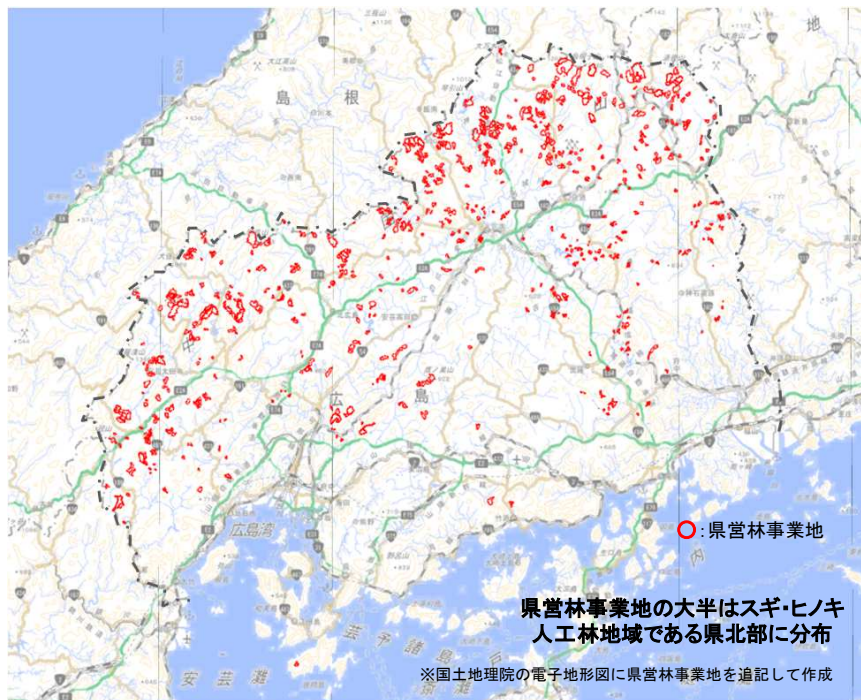
### TEAM森づくり

これまで森林保全活動の経験がない方に対して、実際に体験をしてもらうことで森林の関心を高め、今後の森林保全活動への参加を期待する。



## (9) 県営林の管理経営(その1)

- 広島県では、平成26年から(一財)広島県農林振興センターが管理・経営してきた約1.6万haの分収林を引き継いで、既存の県営林約0.6万haと合わせた約2.2万haの県営林を一体的に管理運営。内訳は旧センター林が16,497ha(478事業地)、既存県営林が5,682ha(65事業地)※令和元年度末
- 約2.2万haの県営林のスケールメリットを活かし、森林整備や木材の生産・販売を通じて、公益的機能の維持・発揮や木材の安定供給を推進。
- 現在、平成31年3月に策定した第2期広島県県営林中期管理経営計画(R1~5)(以下「第2期中期計画」という。)に基づき、利用間伐、主伐などの木材生産事業及び保育間伐などの保育事業を実施。



県営林事業地の位置図



利用間伐(列状)



森林作業道の開設

## (9) 県営林の管理経営(その2)

- 第2期中期計画の「事業計画量」は、これまでの施業実績や県営林の森林の現況を踏まえ、必要な施業量(2,790ha)を計画。平成30年7月豪雨災害の影響により、令和元年・令和2年度は計画量を縮小し、路網の復旧が見込まれる令和3年度以降は計画量を増加。
- 第2期中期計画では、木材生産事業と保育事業を併せた経常利益の確保を目指し、事業地・林業経営体確保による安定的な木材生産や、コスト削減、有利販売を一層推進。(成果目標:素材生産量の確保)
- 既存県営林に係る公庫償還金が年々減少するため、経常利益から公庫償還金等を差し引いた純利益は年々増加する。

【第2期中期計画 事業計画量】 (単位:ha)

区分	R1	R2	R3	R4	R5	計
利用間伐	250 (254)	250	280	280	280	1,340
主伐	90 (55)	90	90	90	90	450
保育	200 (165)	200	200	200	200	1,000
合計	540 (474)	540	570	570	570	2,790

注:上段が計画値,下段( )が実績値。  
単位未満を四捨五入しているため計算値が一致しない場合がある。

【第2期中期計画 収支計画 経常利益】 (単位:百万円)

区分	R1	R2	R3	R4	R5	計	
木材生産事業	収入	535 (581)	528	572	573	573	2,780
	支出	473 (512)	464	506	507	507	2,456
保育事業	収入	23 (27)	22	22	22	22	112
	支出	74 (67)	74	77	76	76	377
<b>経常利益 (収入-支出)</b>	<b>11 (29)</b>	<b>12</b>	<b>12</b>	<b>13</b>	<b>13</b>	<b>60</b>	

注:上段が計画値,下段( )が実績値。  
単位未満を四捨五入しているため計算値が一致しない場合がある。

↑  
木材生産事業と保育事業を併せた経常利益の確保を目指す

【第2期中期計画 木材生産量】 (単位:千m<sup>3</sup>)

区分	R1	R2	R3	R4	R5	計
利用間伐	19 (27)	19	21	21	21	101
主伐	27 (23)	27	27	27	27	133
合計	45 (50)	45	48	48	48	234

成果目標

注:上段が計画値,下段( )が実績値。  
単位未満を四捨五入しているため計算値が一致しない場合がある。

【第2期中期計画 収支計画 純利益】 (単位:百万円)

区分	R1	R2	R3	R4	R5	計
純利益	△158 (△136)	△155	△152	△131	△120	△716



## (9) 県営林の管理経営(その3)

### 事例1：県営林における先進技術を活用した取組「ドローンを活用した森林調査」

- 主伐の収穫調査について、令和元年度からドローンにより撮影された空中写真の解析による本数調査を試行的に実施。
- 検証の結果、現地調査本数と比較して、90%以上の精度を確保。
- 今後、パイロットの空中写真の撮影技術の向上や、スギ・ヒノキが混在している林分においては樹種が特定しやすい冬季に撮影するなど、引き続き、調査の効率化と精度の向上に取り組む予定。



空中写真を撮影するドローン

撮影された空中写真によるスギ・ヒノキの判定

## (9) 県営林の管理経営(その4)

### 事例2：県営林におけるカーボンオフセット・クレジットの取組

- 県営林では、地球温暖化の原因となるCO<sub>2</sub>の森林による吸収の促進、森林整備のための新たな資金源の獲得及び県営林における林業経営モデルの確立と民有林への普及などを目的に、平成22年度からカーボンオフセットの取組を実施。
  - これまで、重之尾事業区(北広島町)で実施した保育間伐(44.14ha)により、1,557t-CO<sub>2</sub>のクレジットを取得し、企業等へクレジットを販売(1,138t-CO<sub>2</sub>)。
- ※令和2年度末【主な販売先：マツダ(株)、カルネコ(株)、カーボンフリーコンサルティング(株)、(株)ザイエンス、創建ホーム(株)、広島電鉄(株)、山根木材(株)等】

#### カーボンオフセットとは

- ・企業等の生産活動等で発生するCO<sub>2</sub>について、削減努力をしても減らせない部分を別の場所で吸収・削減した量で埋め合わせる(オフセットする)方法。
- ・CO<sub>2</sub>の吸収量・削減量を流通可能なクレジットにして、必要な企業等が対価を支払って購入し、オフセットに使う。



クレジットを取得した森林



間伐実施状況



マツダ(株) カーボンオフセット  
記念セレモニー H25.4.27 マツダスタジアム

### 3. 「平成30年7月豪雨災害」からの復旧・復興

#### -(1) 山地災害の発生状況と復旧(その1)

- 「平成30年7月豪雨災害」により、県内全域にわたり**708箇所**(小規模な崩壊地を除く)で山地災害の発生を確認。
- **県単独事業**により応急工事や治山ダムに異常堆積した流出土砂の取り除きを実施。
- 被災箇所のうち、緊急に整備が必要な箇所では、平成30年度から**災害関連緊急治山事業等(59箇所)**を実施し、令和2年度末までに55箇所が完了、残る4箇所は**治山激甚災害対策特別緊急事業**で実施予定。
- 放置すれば、再び人家等に被害が発生するおそれのある箇所では、再度災害を防止するため、令和元年度から**治山激甚災害対策特別緊急事業等**を順次実施(5年間で176箇所)。
- 特に被害が著しかった**東広島市の黒瀬、八本松、高屋の3地区**について、国による**民有林直轄治山事業**を実施。

区分	H30年度	H31・R1年度	R2年度	R3年度	R4年度	R5年度	
治山関係 復旧事業	二次災害防止	治山施設の緊急点検					
		災害関連緊急治山事業等		59箇所		176箇所	
		治山激甚災害対策特別緊急事業等(～2023)					
		小規模崩壊地復旧事業等(県単独事業)					



応急工事・大型土のう設置(東広島市)



異常堆積土砂の取り除き(広島市)



#### (1) 山地災害の発生状況と復旧(その2)

(1) 各市町別の実施状況(令和3年3月末日時点)

市町	対応主体	治山事業							市町 緊急事業 箇所
		緊急事業 箇所	激特事業 全体箇所	県					
				R1	R2	R2補正	R3計画	完了	
広島市		12	13	2	1	3	1	1	-
	①東区	3	2	0	0	0	1	0	-
	②安佐北区	7	7	1	1	3	0	0	-
	③安芸区	2	4	1	0	0	0	1	-
④呉市		6	49	4	6	4	7	1	2
⑤竹原市		8	13	0	3	1	1	0	-
⑥三原市		4	12	1	3	1	1	1	-
⑦尾道市		1	-	-	-	-	-	-	-
⑧福山市		3	15	3	3	2	3	3	-
⑨府中市		2	3	0	1	0	1	0	-
⑩東広島市		13	52	5	5	4	4	3	-
⑫安芸高田市		1	-	-	-	-	-	-	-
⑬江田島市		2	9	0	1	0	2	0	-
⑭府中町		1	1	0	0	0	0	0	-
⑮熊野町		4	7	0	0	0	2	0	2
⑯坂町		1	1	0	0	0	0	0	-
⑰世羅町		1	1	1	0	0	0	1	-
合計		59	176	16	23	15	22	10	4



# (1) 山地災害の発生状況と復旧 (その3)

## (2) 災害関連緊急治山事業による復旧状況



溪間工: 令和2年10月29日完成(広島市)



山腹工: 令和3年2月8日完成(竹原市)



溪間工: 令和2年7月28日完成(福山市)



溪間工: 令和2年12月24日完成(江田島市)

# (1) 山地災害の発生状況と復旧 《民有林直轄治山事業》

○ 国による民有林直轄治山事業が、東広島市内の西条盆地を取り囲む形で、黒瀬地区、八本松地区、高屋地区の3地区で実施中。

- ・ 平成30年度民有林直轄治山災害関連緊急事業として、12箇所において全箇所工事完了。
- ・ 民有林直轄治山事業については、令和元年度から令和10年度まで全体計画事業費 9,824百万円で実施される予定。  
(直轄事業の県の負担割合は1/3, 通常事業における県の負担割合は1/2)





## (2) 林道災害の発生状況と復旧

- 「平成30年7月豪雨災害」により、県内の林道全1,921路線のうち、322路線931箇所では被害が発生。被害総額は4,740百万円。大規模な山腹崩壊が多発したことにより、通常の林道災害では発生しないような大規模な路体崩壊が多数発生(15箇所)したことが特徴。
- 被災箇所のうち、148路線312箇所では、林道を管理する市町が事業主体となり、国の補助事業を活用して林道施設災害復旧事業を実施。総事業費は2,660百万円。
- 令和3年3月末時点で、206箇所が工事完了(66%)。当初は3ヵ年での復旧を目指していたが、工業者の不足による工事発注の遅れ等により、約1/3の箇所が令和3年度の工事完了となる見込み。

区分	H30年度	R元年度	R2年度	R3年度
林道施設 災害復旧事業	7月5~8日被災 調査・測量・設計 災害査定	簡易査定実施箇所の再測量・設計 復旧工事	残事業調査	

被災状況	 <p>上流で発生した土石流により、路体が流出</p>	 <p>豪雨により切取法面が飽和状態となり、法面が崩壊</p>	 <p>路面水の路体への流入により、路体が崩壊</p>
復旧状況	 <p>延長：219m、復旧額：149,496千円 主な工種：コンクリート外工、補強土盛工</p>	 <p>延長 51m、復旧額 63,780千円 主な工種：植生基材吹付工</p>	 <p>延長：166m、復旧額：21,346千円 主な工種：植生基材吹付工、かご枠工</p>

## Ⅱ 市 町 便 覧



1 人口・産業

(1) 市区町, 人口, 一般世帯数

市区町	人口				世帯数			
	令和2年 2020年	平成27年 2015年 (組替)	平成27年~令和2年の増減 (△は減少)		令和2年 2020年	平成27年 2015年 (組替)	平成27年~令和2年の増減 (△は減少)	
			増減数	増減率 (%)			増減数	増減率 (%)
広島県	2,801,388	2,843,990	△42,602	△1.5	1,241,484	1,211,425	30,059	2.5
広島市	1,201,281	1,194,034	7,247	0.6	553,993	531,605	22,388	4.2
中区	142,746	136,640	6,106	4.5	81,487	76,889	4,598	6.0
東区	119,397	120,155	△758	△0.6	52,980	51,790	1,190	2.3
南区	145,889	142,728	3,161	2.2	72,075	68,785	3,290	4.8
西区	190,327	190,929	△602	△0.3	93,627	90,461	3,166	3.5
安佐南区	247,118	242,512	4,606	1.9	105,924	99,411	6,513	6.6
安佐北区	139,040	145,018	△5,978	△4.1	57,652	57,151	501	0.9
安芸区	77,127	79,353	△2,226	△2.8	31,572	31,302	270	0.9
佐伯区	139,637	136,699	2,938	2.1	58,676	55,816	2,860	5.1
呉市	214,717	228,552	△13,835	△6.1	94,580	97,412	△2,832	△2.9
竹原市	24,017	26,426	△2,409	△9.1	10,769	11,204	△435	△3.9
三原市	90,648	96,194	△5,546	△5.8	39,087	39,888	△801	△2.0
尾道市	131,243	138,626	△7,383	△5.3	57,571	57,759	△188	△0.3
福山市	461,268	464,811	△3,543	△0.8	191,798	185,555	6,243	3.4
府中市	37,677	40,069	△2,392	△6.0	14,874	15,039	△165	△1.1
三次市	50,722	53,615	△2,893	△5.4	21,409	21,376	33	0.2
庄原市	33,721	37,000	△3,279	△8.9	13,700	14,455	△755	△5.2
大竹市	26,326	27,865	△1,539	△5.5	11,587	11,749	△162	△1.4
東広島市	196,755	192,907	3,848	2.0	90,943	84,847	6,096	7.2
廿日市市	114,253	114,906	△653	△0.6	47,642	46,039	1,603	3.5
安芸高田市	26,463	29,488	△3,025	△10.3	11,023	11,657	△634	△5.4
江田島市	21,937	24,339	△2,402	△9.9	10,185	10,741	△556	△5.2
安芸郡	116,275	116,222	53	0.0	49,191	47,917	1,274	2.7
府中町	51,193	51,053	140	0.3	21,673	21,109	564	2.7
海田町	29,646	28,667	979	3.4	12,870	12,246	624	5.1
熊野町	22,844	23,755	△911	△3.8	9,420	9,430	△10	△0.1
坂町	12,592	12,747	△155	△1.2	5,228	5,132	96	1.9
山県郡	23,522	25,390	△1,868	△7.4	10,255	10,509	△254	△2.4
安芸太田町	5,744	6,472	△728	△11.2	2,588	2,781	△193	△6.9
北広島町	17,778	18,918	△1,140	△6.0	7,667	7,728	△61	△0.8
豊田郡	7,161	7,992	△831	△10.4	3,436	3,898	△462	△11.9
大崎上島町	7,161	7,992	△831	△10.4	3,436	3,898	△462	△11.9
世羅郡	15,143	16,337	△1,194	△7.3	6,105	6,242	△137	△2.2
世羅町	15,143	16,337	△1,194	△7.3	6,105	6,242	△137	△2.2
神石郡	8,259	9,217	△958	△10.4	3,336	3,533	△197	△5.6
神石高原町	8,259	9,217	△958	△10.4	3,336	3,533	△197	△5.6

資料：令和2年国勢調査（速報値）

(注) 1) 「2015年（平成27年）の人口（組替）」及び「2015年（平成27年）の世帯数（組替）」は、令和2年10月1日現在の市区町村の境域に基づいて組み替えた平成27年の人口及び世帯数を示す。

## (2) 産業別就業者数

(単位：人，%)

市区町	総数	第1次産業				第2次産業	第3次産業	産業別割合			
		総数	A農業	B林業	C漁業	総数	総数	第1次	うち林業	第2次	第3次
広島県	1,336,568	41,312	36,678	1,194	3,440	347,007	904,269	3.1	0.1	26.0	67.7
広島市	566,566	5,259	4,609	230	420	123,553	417,528	0.9	0.0	21.8	73.7
中区	65,104	206	63	21	122	9,724	51,077	0.3	0.0	14.9	78.5
東区	56,701	271	248	18	5	10,948	43,021	0.5	0.0	19.3	75.9
南区	69,432	239	112	11	116	14,882	51,822	0.3	0.0	21.4	74.6
西区	92,782	516	404	12	100	18,505	70,155	0.6	0.0	19.9	75.6
安佐南区	113,197	1,419	1,345	62	12	25,035	82,886	1.3	0.1	22.1	73.2
安佐北区	67,263	1,556	1,470	80	6	18,970	45,487	2.3	0.1	28.2	67.6
安芸区	37,627	336	299	2	35	10,895	25,668	0.9	0.0	29.0	68.2
佐伯区	64,460	716	668	24	24	14,594	47,412	1.1	0.0	22.6	73.6
呉市	104,257	2,940	2,049	15	876	29,443	69,401	2.8	0.0	28.2	66.6
竹原市	11,845	686	600	17	69	3,499	7,424	5.8	0.1	29.5	62.7
三原市	44,109	2,386	2,288	51	47	13,304	27,247	5.4	0.1	30.2	61.8
尾道市	63,959	3,592	3,371	34	187	20,209	38,946	5.6	0.1	31.6	60.9
福山市	213,452	3,365	3,075	62	228	66,376	134,117	1.6	0.0	31.1	62.8
府中市	18,971	739	670	66	3	7,043	10,526	3.9	0.3	37.1	55.5
三次市	26,040	3,085	2,947	126	12	5,727	16,409	11.8	0.5	22.0	63.0
庄原市	18,327	3,709	3,533	174	2	3,660	10,501	20.2	0.9	20.0	57.3
大竹市	12,488	287	139	10	138	4,175	7,672	2.3	0.1	33.4	61.4
東広島市	90,095	4,114	3,883	67	164	27,355	55,482	4.6	0.1	30.4	61.6
廿日市市	55,057	1,241	803	60	378	13,120	39,108	2.3	0.1	23.8	71.0
安芸高田市	14,642	2,025	1,949	69	7	4,196	8,348	13.8	0.5	28.7	57.0
江田島市	11,407	1,362	580	8	774	2,195	7,775	11.9	0.1	19.2	68.2
安芸郡	55,457	409	311	13	85	15,723	37,780	0.7	0.0	28.4	68.1
府中町	24,621	57	50	3	4	6,453	17,289	0.2	0.0	26.2	70.2
海田町	14,107	82	63	4	15	4,062	9,640	0.6	0.0	28.8	68.3
熊野町	10,993	196	185	5	6	3,796	6,687	1.8	0.0	34.5	60.8
坂町	5,736	74	13	1	60	1,412	4,164	1.3	0.0	24.6	72.6
山県郡	13,008	2,139	2,015	119	5	3,494	7,139	16.4	0.9	26.9	54.9
安芸太田町	2,953	340	285	53	2	654	1,889	11.5	1.8	22.1	64.0
北広島町	10,055	1,799	1,730	66	3	2,840	5,250	17.9	0.7	28.2	52.2
大崎上島町	3,589	523	486	2	35	1,059	2,000	14.6	0.1	29.5	55.7
世羅町	8,561	2,117	2,083	29	5	1,807	4,537	24.7	0.3	21.1	53.0
神石高原町	4,738	1,334	1,287	42	5	1,069	2,329	28.2	0.9	22.6	49.2

資料：平成27年国勢調査

(注1) 総数には、「分類不能の産業」を含むため、合計値と一致しない場合がある。

(3)平成29年度 産業別市町内総生産【実額】

(単位:百万円)

市町等名	総生産額 (百万円)								構成比 (%)						対前年度成長率 (%)						
	第一次産業	農業	林業	水産業	第二次産業	第三次産業	輸入税 -その他	第一次産業	農業	林業	水産業	第二次産業	第三次産業	総生産	第一次産業	農業	林業	水産業	第二次産業	第三次産業	
<b>県 計</b>	<b>11,713,710</b>	<b>77,067</b>	<b>58,749</b>	<b>6,117</b>	<b>12,201</b>	<b>3,834,738</b>	<b>7,762,667</b>	<b>39,238</b>	<b>0.7</b>	<b>0.5</b>	<b>0.1</b>	<b>0.1</b>	<b>32.7</b>	<b>66.3</b>	<b>▲ 0.7</b>	<b>▲ 2.8</b>	<b>▲ 2.6</b>	<b>▲ 0.1</b>	<b>▲ 4.7</b>	<b>▲ 3.7</b>	<b>0.9</b>
広島市	5,233,406	5,384	3,151	393	1,839	1,225,065	3,971,849	31,109	0.1	0.1	0.0	0.0	23.4	75.9	▲ 2.0	0.1	▲ 1.5	▲ 0.8	3.3	▲ 9.0	0.3
呉市	1,139,583	5,288	2,442	169	2,677	550,792	578,686	4,817	0.5	0.2	0.0	0.2	48.3	50.8	1.9	▲ 1.5	▲ 1.5	▲ 3.4	▲ 1.4	1.8	2.9
竹原市	78,172	663	598	56	9	23,267	54,284	▲ 41	0.8	0.8	0.1	0.0	29.8	69.4	▲ 3.1	2.3	2.6	1.8	▲ 10.0	▲ 4.1	▲ 2.1
三原市	392,126	6,392	4,431	1,926	35	173,654	211,809	271	1.6	1.1	0.5	0.0	44.3	54.0	0.9	▲ 0.5	▲ 0.4	0.9	▲ 48.5	0.5	1.6
尾道市	515,631	4,806	4,462	102	243	219,955	289,525	1,345	0.9	0.9	0.0	0.0	42.7	56.1	0.4	▲ 2.8	▲ 1.7	▲ 3.8	▲ 19.3	1.5	▲ 0.2
福山市	1,649,554	5,335	4,216	166	953	501,696	1,139,727	2,796	0.3	0.3	0.0	0.1	30.4	69.1	0.3	▲ 8.8	▲ 1.8	1.8	▲ 31.6	▲ 1.7	1.2
府中市	151,061	969	878	90	0	80,696	68,413	983	0.6	0.6	0.1	0.0	53.4	45.3	0.4	2.9	3.2	0.0	-	1.6	▲ 0.9
三次市	185,046	6,557	6,139	409	8	53,182	125,444	▲ 137	3.5	3.3	0.2	0.0	28.7	67.8	2.1	▲ 2.4	▲ 2.5	▲ 0.2	▲ 11.1	6.5	0.8
庄原市	113,687	10,411	9,709	692	10	32,113	71,547	▲ 384	9.2	8.5	0.6	0.0	28.2	62.9	▲ 0.6	▲ 8.9	▲ 9.4	▲ 1.1	▲ 9.1	3.0	▲ 0.5
大竹市	229,543	1,150	54	40	1,055	152,870	73,690	1,833	0.5	0.0	0.0	0.5	66.6	32.1	4.2	10.9	0.0	0.0	11.9	4.1	4.9
東広島市	849,080	4,500	3,874	285	341	416,913	425,039	2,627	0.5	0.5	0.0	0.0	49.1	50.1	▲ 0.2	▲ 1.2	▲ 1.2	▲ 4.4	1.5	▲ 1.2	1.1
廿日市市	362,628	2,407	617	273	1,517	117,727	243,478	▲ 984	0.7	0.2	0.1	0.4	32.5	67.1	2.5	▲ 1.1	▲ 4.9	▲ 1.8	0.7	3.0	2.6
安芸高田市	114,804	4,534	4,261	269	5	51,466	59,233	▲ 430	3.9	3.7	0.2	0.0	44.8	51.6	1.7	▲ 1.1	▲ 1.2	0.4	0.0	4.2	0.5
江田島市	55,414	3,546	594	39	2,913	11,025	40,958	▲ 115	6.4	1.1	0.1	5.3	19.9	73.9	2.8	▲ 6.0	0.3	▲ 2.5	▲ 7.2	0.8	4.3
府中町	119,887	4	1	3	0	25,850	94,445	▲ 412	0.0	0.0	0.0	0.0	21.6	78.8	▲ 21.9	0.0	-	0.0	-	▲ 58.9	4.8
海田町	118,560	198	10	4	184	29,297	89,580	▲ 515	0.2	0.0	0.0	0.2	24.7	75.6	0.6	7.0	0.0	0.0	7.0	▲ 7.3	3.9
熊野町	41,736	143	130	13	0	15,669	26,173	▲ 249	0.3	0.3	0.0	0.0	37.5	62.7	1.2	0.0	0.8	0.0	-	3.2	0.1
坂町	83,519	383	1	5	377	10,469	71,983	685	0.5	0.0	0.0	0.5	12.5	86.2	2.3	1.6	-	0.0	1.6	▲ 15.0	5.6
安芸太田町	19,738	452	251	196	5	3,558	15,940	▲ 212	2.3	1.3	1.0	0.0	18.0	80.8	1.4	1.6	3.3	▲ 0.5	0.0	25.2	▲ 1.9
北広島町	134,171	4,433	4,056	374	3	88,679	40,431	628	3.3	3.0	0.3	0.0	66.1	30.1	0.5	7.4	8.0	1.6	0.0	0.2	▲ 0.1
大崎上島町	37,627	889	615	256	19	14,138	22,914	▲ 315	2.4	1.6	0.7	0.1	37.6	60.9	▲ 4.5	▲ 3.7	▲ 3.1	0.4	▲ 42.4	▲ 13.3	2.7
世羅町	48,861	6,513	6,345	162	6	13,504	29,621	▲ 777	13.3	13.0	0.3	0.0	27.6	60.6	▲ 5.9	▲ 1.7	▲ 1.8	4.5	0.0	▲ 24.3	1.6
神石高原町	39,876	2,109	1,914	193	2	23,152	17,900	▲ 3,284	5.3	4.8	0.5	0.0	58.1	44.9	10.8	▲ 10.5	▲ 11.4	▲ 0.5	0.0	31.4	▲ 0.3

資料：平成30年度広島県市町民経済計算結果

## 2 森林・林業

### (1) 土地面積（令和3年4月1日現在）

単位：ha 比率：%

区分	市町村	総数	耕地			森林			その他	比率		
			総数	田	畑	総数	国有林	民有林		耕地	森林	
西部農林水産事務所	広島市	90,669	2,614	1,950	664	60,406	4,939	55,467	27,649	2.9	66.6	
	安芸郡	府中町	1,041	7	2	5	434	0	434	600	0.7	41.7
		海田町	1,379	49	17	32	643	119	525	687	3.6	46.7
		熊野町	3,376	213	178	35	2,091	197	1,894	1,072	6.3	61.9
		坂町	1,569	33	5	28	762	47	715	774	2.1	48.6
	大竹市	7,866	133	73	60	5,765	18	5,747	1,968	1.7	73.3	
	廿日市市	48,949	802	628	174	42,046	7,259	34,787	6,101	1.6	85.9	
	安芸高田市	53,771	4,277	3,760	517	42,474	4,244	38,230	7,020	8.0	79.0	
	山県郡	安芸太田町	34,189	560	424	136	30,218	2,104	28,114	3,411	1.6	88.4
		北広島町	64,620	3,720	3,360	360	53,495	1,015	52,480	7,405	5.8	82.8
		計	307,429	12,408	10,397	2,011	238,335	19,941	218,395	56,686	4.0	77.5
	業所農林事	呉市	35,283	2,244	624	1,620	19,621	2,517	17,104	13,418	6.4	55.6
		江田島市	10,072	547	55	492	5,126	76	5,050	4,399	5.4	50.9
		計	45,355	2,791	679	2,112	24,747	2,593	22,155	17,817	6.2	54.6
	業所東広島農林	竹原市	11,823	552	319	233	8,025	357	7,668	3,246	4.7	67.9
東広島市		63,516	7,110	6,370	740	39,622	3,069	36,553	16,784	11.2	62.4	
豊田郡大崎上島町		4,311	604	38	566	1,464	0	1,464	2,243	14.0	34.0	
	計	79,650	8,266	6,727	1,539	49,111	3,425	45,686	22,273	10.4	61.7	
	事務所計	432,434	23,465	17,803	5,662	312,194	25,959	286,235	96,775	5.4	72.2	
東部農林水産事務所	福山市	51,772	3,570	2,060	1,510	26,096	3,641	22,455	22,106	6.9	50.5	
	府中市	19,575	943	700	243	14,682	1,808	12,874	3,950	4.8	75.0	
	神石郡神石高原町	38,198	2,086	1,350	736	30,642	3,690	26,951	5,470	5.5	80.2	
		計	109,545	6,599	4,110	2,489	71,421	9,140	62,281	31,525	6.0	65.2
	業所尾道農林事	三原市	47,151	4,385	3,680	705	31,440	3,695	27,744	11,326	9.3	66.7
		尾道市	28,511	3,088	798	2,290	14,105	23	14,082	11,318	10.8	49.5
	世羅郡世羅町	27,814	3,261	2,740	521	18,895	92	18,803	5,658	11.7	67.9	
	計	103,476	10,734	7,218	3,516	64,439	3,811	60,629	28,303	10.4	62.3	
	事務所計	213,021	17,333	11,328	6,005	135,860	12,950	122,910	59,828	8.1	63.8	
所水北産部農務林	三次市	77,818	5,801	5,120	681	58,713	2,720	55,993	13,304	7.5	75.4	
	庄原市	124,649	6,937	6,000	937	104,924	6,982	97,942	12,788	5.6	84.2	
	事務所計	202,467	12,738	11,120	1,618	163,638	9,703	153,935	26,091	6.3	80.8	
	県計	847,922	53,536	40,251	13,285	611,691	48,612	563,079	182,695	6.3	72.1	

- 資料：1 総数は「令和3年全国都道府県市区町村別面積調（4月1日時点）」（国土地理院）による。  
 そのうち、安芸高田市及び三次市の面積は境界の一部が未定のため、参考値を掲載している。  
 2 国有林は林野庁及び林野庁以外の所管を合計したもの。  
 国有林のうち林野庁所管は「国有林の地域別の森林計画書」（近畿中国森林管理局、令和3年3月31日現在）による。  
 国有林のうち林野庁所管以外は「2020年農林業センサス」（農林水産省大臣官房統計部）による。  
 3 耕地は「作物統計調査 令和2年産市町村別データ」（農林水産省大臣官房統計部）による。  
 4 民有林は、県林業課調べ（令和3年4月1日現在）による。  
 5 四捨五入のため、内訳が一致しない場合がある。  
 6 市町村の順番は総務省地方公共団体コードを参考にしている。



(2) 所有形態別森林面積(1/4)(令和3年4月1日現在)

単位: ha

区分 市町村		総数	国 有 林				民 有 林													
			総数	林 野 庁			林野 以外	総数	公 有 林				私 有 林							
				総数	直 営	官 行			総数	県	市町村	財産区	総数	慣行共有	公 団	組 合	神社・寺	会 社	個 人	
西部農林水産事務所	広 島 市	中東南区(広島)					818.08	69.93	1.97	67.96		748.15	6.32				29.61	61.39	650.83	
		東 区(安芸)					1,588.56	633.94	104.27	529.67		954.62	3.42				21.70	28.54	900.96	
		安芸区	(船越)					118.73	0.14		0.14		118.59	4.62				0.38	1.73	111.86
			(瀬野川)					3,640.72	1,296.09	5.01	1,291.08		2,344.63	143.07				25.30	236.63	1,939.63
			(阿戸)					1,504.57	607.25	0.91	606.34		897.32	22.31				2.59	19.90	852.52
			(矢野)					557.80	329.93	0.32	329.61		227.87	11.02				0.52	7.89	208.44
		安佐南区	(祇園)					366.20	13.10		13.10		353.10	5.29			23.69	3.46	72.87	247.79
			(安市市)					625.81	1.29	0.30	0.99		624.52	3.26				21.45	38.60	561.21
			(佐東)					570.81	110.60	0.01	24.74	85.85	460.21	0.56				10.94	7.80	440.91
			(沼田)					4,588.86	125.40	0.51	124.89		4,463.46	81.88		0.64		7.60	326.01	4,047.33
	安佐北区	(安佐)					7,975.43	601.00	203.30	352.32	45.38	7,374.43	167.37	37.57	18.88	5.83	426.39	6,718.39		
		(可部)					6,017.19	518.51	223.25	85.69	209.57	5,498.68	100.06	150.03	436.90	141.17	880.25	3,790.27		
		(高陽)					2,909.93	460.05	318.50	141.55		2,449.88	141.74		137.93	13.21	318.09	1,838.91		
		(白木)					7,655.42	521.54	468.81	13.44	39.29	7,133.88	172.72		586.53	17.89	739.50	5,617.24		
	佐伯区	(五日市)					3,096.33	378.99	71.27	307.72		2,717.34	235.03			110.90	14.09	302.16	2,055.16	
		(湯来)					13,432.99	832.03	427.51	311.77		12,600.96	691.05	115.08	207.53	6.53	1,345.13	10,235.64		
	小計	60,406.06	4,938.63	4,874.63	4,230.01	644.62	64.00	55,467.43	6,499.79	1,825.94	4,201.01	472.84	48,967.64	1,789.72	302.68	1,523.00	322.27	4,812.88	40,217.09	
	安芸郡	府 中 町	434.46					434.46	235.69	10.79	224.90		198.77	0.07			9.65	36.39	152.66	
		海 田 町	643.49	118.72	118.72	66.14	52.58	524.77	126.04	0.34	125.70		398.73	12.72			1.81	4.58	379.62	
		熊 野 町	2,090.71	197.01	197.01	197.01		1,893.70	101.83	0.43	101.40		1,791.87	82.27			0.32	15.91	1,693.37	
		坂 町	762.27	46.93	46.93	46.93		715.34	354.78		354.78		360.56	64.43			5.46		290.67	
	大 竹 市	5,764.72	18.00				18.00	5,746.72	1,854.53	15.47	89.82	1,749.24	3,892.19	966.47	39.87	0.22	26.13	508.19	2,351.31	
	廿 日 市 市	(廿日市)						2,835.32	1,542.50	19.06	1,523.44		1,292.82	43.81			46.53	249.79	952.69	
		(大野)						5,712.89	3,236.21	6.32	2,924.86	305.03	2,476.68	74.00			41.77	245.42	2,115.49	
		(佐伯)						15,914.21	4,374.34	742.41	3,631.93		11,539.87	47.99	1,171.93	131.81	20.59	1,356.06	8,811.49	
		(吉和)						10,325.04	1,904.64	1,322.36	582.28		8,420.40	1,048.82	45.25	98.68	10.05	765.28	6,452.32	
		(宮島)																		
小計		42,046.27	7,258.81	6,715.81	6,715.81		543.00	34,787.46	11,057.69	2,090.15	8,662.51	305.03	23,729.77	1,214.62	1,217.18	230.49	118.94	2,616.55	18,331.99	
安芸高田市	(吉田)						5,894.55	473.25	263.96	115.70	93.59	5,421.30	452.79	63.06	492.23	19.05	117.67	4,276.50		
	(八千代)						3,834.31	539.86	216.06	323.80		3,294.45	21.77	9.94	0.04	10.75	135.37	3,116.58		
	(美土里)						8,592.15	275.81	184.41	89.16	2.24	8,316.34	62.06	44.21	42.73	17.73	155.76	7,993.85		
	(高宮)						8,741.28	765.62	540.62	153.70	71.30	7,975.66	37.00	107.61	33.17	6.45	152.41	7,639.02		
	(甲田)						5,107.32	106.20	60.45	45.75		5,001.12	274.17		7.08	26.77	374.45	4,318.65		
	(向原)						6,060.82	419.41	202.11	141.80	75.50	5,641.41	383.89	362.67	177.80	16.20	83.04	4,617.81		
小計	42,474.41	4,243.98	4,243.98	4,126.83	117.15		38,230.43	2,580.15	1,467.61	869.91	242.63	35,650.28	1,231.68	587.49	753.05	96.95	1,018.70	31,962.41		
山 果 郡	安芸太田町	(加計)					7,759.90	356.03	185.45	170.58		7,403.87	327.52	59.89	22.83	39.45	242.55	6,711.63		
		(筒賀)					4,801.91	2,623.70	230.39	2,393.31		2,178.21	233.06			8.94	177.03	1,759.18		
		(戸河内)					15,552.45	3,061.48	1,956.81	1,064.53	40.14	12,490.97	701.94	461.84	394.54	34.65	2,725.43	8,172.57		
	小計	30,217.81	2,103.55	2,103.55	2,103.55			28,114.26	6,041.21	2,372.65	3,628.42	40.14	22,073.05	1,262.52	521.73	417.37	83.04	3,145.01	16,643.38	
	北広島町	(芸北)						21,895.90	4,666.20	2,298.17	2,368.03		17,229.70	5.97	1,032.54	1,044.28	42.70	3,113.28	11,990.93	
		(大朝)						7,377.31	912.31	439.65	472.66		6,465.00	95.37	73.58	82.78	20.00	363.62	5,829.65	
(千代田)							13,384.10	862.22	528.29	184.89	149.04	12,521.88	220.66	222.95	137.11	22.66	902.09	11,016.41		
(豊平)						9,822.75	750.36	637.18	113.18		9,072.39	45.83	204.76	89.97	19.58	569.34	8,142.91			
小計	53,494.99	1,014.93	1,013.93	576.47	437.46	1.00	52,480.06	7,191.09	3,903.29	3,138.76	149.04	45,288.97	367.83	1,533.83	1,354.14	104.94	4,948.33	36,979.90		
計		238,335.19	19,940.56	19,314.56	18,062.75	1,261.81	626.00	218,394.63	36,042.80	11,686.67	21,397.21	2,958.92	182,351.83	6,992.33	4,202.78	4,278.27	764.05	17,112.00	149,002.40	

## (2) 所有形態別森林面積 (2/4)

単位: ha

市町村	区分	総数	国有林				民有林														
			総数	林野庁			林野以外	総数	公有林				私有林								
				総数	直営	官行			総数	県	市町村	財産区	総数	慣行共有	公団	組合	神社・寺	会社	個人		
西部農林水産事務所	呉市	(興)					6,243.88	834.83	4.74	813.54	16.55	5,409.05	251.46		38.13	18.80	449.41	4,651.25			
		(音戸)					790.07	14.75	0.01	14.42	0.32	775.32	9.92			5.29	2.60	757.51			
		(倉橋)					3,301.34	537.96	37.90	54.77	445.29	2,763.38	497.96			5.75	47.43	2,212.24			
		(下蒲刈)					395.08	33.84	2.71	31.13		361.24	0.07			2.35	52.31	306.51			
		(蒲刈)					942.05	26.29	15.87	10.42		915.76	2.87			3.25	44.62	865.02			
		(安浦)					3,488.15	593.22	3.18	590.04		2,894.93	319.7		23.64	43.27	147.57	2,360.75			
		(川尻)					1,034.25	263.35	5.75	257.60		770.90	264.37		1.14	0.82	43.09	461.48			
		(豊浜)					534.14	20.93	0.40	20.53		513.21	0.02			1.12	0.39	511.68			
	(豊)					375.21	32.99	0.22	32.77		342.22	0.11			0.06	0.46	341.59				
	小計	19,621.05	2,516.88	2,357.88	2,357.88	159.00	17,104.17	2,358.16	70.78	1,825.22	462.16	14,746.01	1,346.48		62.91	80.71	787.88	12,468.03			
	江田島市	(江田島)					1,312.44	191.36	1.34	190.02		1,121.08	0.04			1.45	3.74	1,115.85			
		(能美)					607.18	4.65	0.23	4.42		602.53	5.67			0.39	9.26	587.21			
		(沖美)					1,867.62	911.94	0.80	911.14		955.68	0.01			0.48	119.16	836.03			
		(大柿)					1,263.20	166.64	2.58	164.06		1,096.56	0.10			3.29	95.53	997.64			
小計	5,126.44	76.00			76.00	5,050.44	1,274.59	4.95	1,269.64		3,775.85	5.82			5.61	227.69	3,536.73				
<b>事業所計</b>		<b>24,747.49</b>	<b>2,592.88</b>	<b>2,357.88</b>	<b>2,357.88</b>	<b>235.00</b>	<b>22,154.61</b>	<b>3,632.75</b>	<b>75.73</b>	<b>3,094.86</b>	<b>462.16</b>	<b>18,521.86</b>	<b>1,352.30</b>		<b>62.91</b>	<b>86.32</b>	<b>1,015.67</b>	<b>16,004.76</b>			
東広島農林事務所	竹原市		8,024.52	356.50	343.50	311.63	31.87	13.00	7,668.02	1,175.75	120.11	1,055.64		6,492.27	156.18		1.10	46.28	162.20	6,126.51	
		(西条)							3,930.46	449.65	9.15	48.13	392.37	3,480.81	303.65	115.32	222.84	42.68	261.88	2,534.44	
	(八本松)							2,606.56	827.50	2.35	14.77	810.38	1,779.06	8.77	132.08	1.21	17.02	189.37	1,430.61		
	(志和)							3,451.56	207.54	87.36	6.92	113.26	3,244.02	87.51		5.54	14.25	84.82	3,051.90		
	(高屋)							4,084.32	356.96	0.49	4.78	351.69	3,727.36	42.78		22.81	20.98	58.95	3,581.84		
	(黒瀬)							2,748.25	200.70	0.37	69.64	130.69	2,547.55	236.95	37.16	640.15	6.95	148.38	1,477.96		
	(福富)							4,393.15	448.61	88.18	25.41	335.02	3,944.54	23.16	15.64	2.33	5.92	198.80	3,698.69		
	(豊栄)							5,238.57	114.81	24.94	89.87		5,123.76	29.36	8.84	21.13	15.16	74.72	4,974.55		
	(河内)							5,576.54	633.99	144.28	371.49	118.22	4,942.55	56.33		4.68	26.89	114.64	4,740.01		
	(安芸津)							4,523.84	1,616.98	0.29	1,616.69		2,906.86	10.95	18.64	0.30	13.62	109.53	2,753.82		
	小計	39,622.19	3,068.94	2,798.94	2,728.65	70.29	270.00	36,553.25	4,856.74	357.41	2,247.70	2,251.63	31,696.51	799.46	327.68	920.99	163.47	1,241.09	28,243.82		
	豊田郡	大崎上島町	(大崎)	587.88						587.88	19.81	0.12	19.69		568.07	8.80			6.95	12.14	540.18
			(東野)	502.82						502.82	10.15	2.71	7.44		492.67				13.97	57.96	420.74
			(木江)	373.53						373.53	25.98	0.65	25.33		347.55				0.66	8.33	338.56
小計			1,464.23						1,464.23	55.94	3.48	52.46		1,408.29	8.80			21.58	78.43	1,299.48	
<b>事業所計</b>		<b>49,110.94</b>	<b>3,425.44</b>	<b>3,142.44</b>	<b>3,040.28</b>	<b>102.16</b>	<b>283.00</b>	<b>45,685.50</b>	<b>6,088.43</b>	<b>481.00</b>	<b>3,355.80</b>	<b>2,251.63</b>	<b>39,597.07</b>	<b>964.44</b>	<b>327.68</b>	<b>922.09</b>	<b>231.33</b>	<b>1,481.72</b>	<b>35,669.81</b>		
<b>事務所計</b>		<b>312,193.62</b>	<b>25,958.88</b>	<b>24,814.88</b>	<b>23,460.91</b>	<b>1,353.97</b>	<b>1,144.00</b>	<b>286,234.74</b>	<b>45,763.98</b>	<b>12,243.40</b>	<b>27,847.87</b>	<b>5,672.71</b>	<b>240,470.76</b>	<b>9,309.07</b>	<b>4,530.46</b>	<b>5,263.27</b>	<b>1,081.70</b>	<b>19,609.29</b>	<b>200,676.97</b>		

## (2) 所有形態別森林面積 (3/4)

単位: ha

市町村	区分	総数	国 有 林				民 有 林											
			総数	林 野 庁			林野以外	総数	公 有 林				私 有 林					
				総数	直営	官行			総数	県	市町村	財産区	総数	慣行共有	公団	組合	神社・寺	会社
東部農林水産事務所	福山市	(福山)					7,068.19	303.69	11.87	263.38	28.44	6,764.50	1,580.51		8.42	312.35	542.93	4,320.29
		(内海)					732.88	88.54	0.35	88.19		644.34	114.17			5.25	8.61	516.31
		(沼隈)					1,742.72	55.25	1.18	54.07		1,687.47	323.94	13.49	64.94	108.19	67.01	1,109.90
		(神辺)					2,565.43	253.99	0.41	10.34	243.24	2,311.44	341.09	47.36	321.85	124.85	70.33	1,405.96
		(加茂)					4,267.35	156.97	20.84	4.47	131.66	4,110.38	259.41	16.37		109.99	142.40	3,582.21
		(芦田)					1,499.33	3.87	2.26	1.61		1,495.46	436.94		0.05	70.81	9.37	978.29
		(駅家)					1,913.79	260.33	20.50	7.75	232.08	1,653.46	183.58			56.81	24.27	1,388.80
		(新市)					2,665.52	77.26	27.57	17.27	32.42	2,588.26	486.76	20.84	97.19	45.75	87.63	1,850.09
	小計	26,096.45	3,641.24	3,637.24	3,637.24	4.00	22,455.21	1,199.90	84.98	447.08	667.84	21,255.31	3,726.40	98.06	492.45	834.00	952.55	15,151.85
	府中市	(府中)					4,839.67	244.04	21.27	50.65	172.12	4,595.63	542.85	84.91	213.83	145.12	85.55	3,523.37
		(協和)					2,133.15	85.14	84.50	0.64		2,048.01	144.26	9.90	28.58	47.94	175.10	1,642.23
		(上下)					5,901.55	291.39	134.00	157.39		5,610.16	45.88	112.70	1.09	140.85	21.32	5,288.32
	小計	14,682.41	1,808.04	1,808.04	1,784.58	23.46	12,874.37	620.57	239.77	208.68	172.12	12,253.80	732.99	207.51	243.50	333.91	281.97	10,453.92
	神石郡	神石高原町	(油木)				6,998.44	438.94	208.50	176.13	54.31	6,559.50	46.34	45.41	16.89	98.83	67.55	6,284.48
			(神石)				7,568.97	191.35	78.76	112.59		7,377.62	41.98	83.35	0.01	153.44	35.45	7,063.39
			(豊松)				3,866.84	224.88	93.26	131.62		3,641.96	3.38	6.92	0.05	41.81	21.58	3,568.22
			(三和)				8,517.03	215.68	57.67	84.96	73.05	8,301.35	49.02	182.09	103.95	150.58	210.47	7,605.24
			小計	30,641.67	3,690.39	3,690.39	3,683.48	6.91	26,951.28	1,070.85	438.19	505.30	127.36	25,880.43	140.72	317.77	120.90	444.66
	計	71,420.53	9,139.67	9,135.67	9,105.30	30.37	62,280.86	2,891.32	762.94	1,161.06	967.32	59,389.54	4,600.11	623.34	856.85	1,612.57	1,569.57	50,127.10
	尾道農林事業所	三原市	(三原)				11,643.15	733.90	1.57	241.69	490.64	10,909.25	1,736.22	7.59	144.53	220.07	392.02	8,408.82
(大和)						8,389.39	75.58	2.74	72.84		8,313.81	68.83	66.43	0.47	28.49	338.47	7,811.12	
(本郷)						4,006.58	1,032.50	135.27	58.91	838.32	2,974.08	59.88		189.41	47.87	111.18	2,565.74	
(久井)						3,705.31	106.35	39.16	67.19		3,598.96	21.36	52.64	2.05	42.35	157.85	3,322.71	
小計			31,439.88	3,695.45	3,683.45	3,683.45	12.00	27,744.43	1,948.33	178.74	440.63	1,328.96	25,796.10	1,886.29	126.66	336.46	338.78	999.52
尾道市		(尾道)					5,222.45	112.48	44.29	68.19		5,109.97	552.88	77.90	67.32	120.50	352.84	3,938.53
		(因島)					1,251.96	97.64	4.05	93.59		1,154.32	0.09		24.19	34.02	16.84	1,079.18
		(瀬戸田)					1,215.78	37.29	0.58	36.71		1,178.49	5.89			19.14	10.18	1,143.28
		(御調)					6,160.75	272.35	153.95	118.40		5,888.40	76.75	16.35	7.49	32.67	79.78	5,675.36
		(向島)					230.70	2.42	0.97	1.45		228.28	23.38			8.28	4.20	192.42
小計		14,104.68	23.04	19.04	19.04	4.00	14,081.64	522.18	203.84	318.34		13,559.46	658.99	94.25	99.00	214.61	463.84	12,028.77
世羅郡		世羅町	(甲山)				7,387.77	168.74	136.24	32.50		7,219.03	33.41	112.63	14.67	84.96	502.47	6,470.89
			(世羅)				7,012.57	240.10	110.62	125.07	4.41	6,772.47	20.35	13.63	0.40	84.71	175.50	6,477.88
			(世羅西)				4,402.43	55.09	19.20	35.89		4,347.34	2.62	50.81	0.86	8.13	60.20	4,224.72
			小計	18,894.91	92.14	89.14	89.14	3.00	18,802.77	463.93	266.06	193.46	4.41	18,338.84	56.38	177.07	15.93	177.80
事業所計	64,439.47	3,810.63	3,791.63	3,702.49	89.14	60,628.84	2,934.44	648.64	952.43	1,333.37	57,694.40	2,601.66	397.98	451.39	731.19	2,201.53	51,310.65	
事務所計	135,860.00	12,950.30	12,927.30	12,807.79	119.51	122,909.70	5,825.76	1,411.58	2,113.49	2,300.69	117,083.94	7,201.77	1,021.32	1,308.24	2,343.76	3,771.10	101,437.75	



(2) 所有形態別森林面積 (4/4)

単位: ha

区分 市町村	総数	国 有 林					民 有 林												
		総 数	林 野 庁			林野 以外	総 数	公 有 林				私 有 林							
			総 数	直 営	官 行			総 数	県	市町村	財産区	総 数	慣行共有	公 団	組 合	神社・寺	会 社	個 人	
北部 農林水産 事務所	三次市	(三次)					16,156.00	847.71	476.40	370.31	1.00	15,308.29	78.44	268.61	53.50	42.12	604.34	14,261.28	
		(君田)					5,833.16	930.83	462.50	468.33		4,902.33	43.56	428.37	1.18	1.46	509.37	3,918.39	
		(布野)					7,086.88	1,153.56	826.54	327.02		5,933.32	48.77	835.22	271.41	3.15	908.44	3,866.33	
		(作木)					7,624.18	1,570.11	1,177.15	392.96		6,054.07	80.83	701.20	129.77	7.71	328.33	4,806.23	
		(吉舎)					6,527.25	292.41	225.07	67.34		6,234.84	113.20	36.97	18.32	197.25	34.67	5,834.43	
		(三良坂)					2,731.75	168.44	72.25	16.81	79.38	2,563.31	23.41	37.92	1.27	27.65	43.77	2,429.29	
		(三和)					5,141.77	135.62	1.58	134.04		5,006.15	27.93	117.16	1.13	10.45	52.32	4,797.16	
		(甲奴)					4,892.19	273.82	103.56	169.76	0.50	4,618.37	14.00	68.41	4.94	41.03	48.30	4,441.69	
	小計	58,713.45	2,720.27	2,720.27	2,375.41	344.86	55,993.18	5,372.50	3,345.05	1,946.57	80.88	50,620.68	430.14	2,493.86	481.52	330.82	2,529.54	44,354.80	
	庄原市	(庄原)					16,996.93	743.34	637.53	101.76	4.05	16,253.59	198.83	547.12	1.56	168.39	2,161.17	13,176.52	
		(総領)					5,338.52	479.27	248.73	230.54		4,859.25	16.90	110.09	9.99	39.11	46.39	4,636.77	
		(西城)					19,483.49	2,968.85	2,690.55	277.70	0.60	16,514.64	1,847.55	4,674.15	29.08	82.08	581.00	9,300.78	
		(東城)					25,035.38	2,010.46	1,664.88	345.58		23,024.92	1,086.21	1,944.73	139.21	256.54	2,017.66	17,580.57	
		(口和)					8,925.99	1,289.93	1,183.28	106.65		7,636.06	79.02	452.68	29.25	41.62	548.16	6,485.33	
		(高野)					11,123.25	750.63	539.02	211.61		10,372.62	1,141.81	987.49	184.55	35.68	935.52	7,087.57	
		(比和)					11,038.20	3,206.69	2,097.89	1,108.80		7,831.51	442.29	372.48	139.28	78.14	725.71	6,073.61	
	小計	104,924.14	6,982.38	6,751.38	5,838.12	913.26	97,941.76	11,449.17	9,061.88	2,382.64	4.65	86,492.59	4,812.61	9,088.74	532.92	701.56	7,015.61	64,341.15	
	<b>事務所計</b>	<b>163,637.59</b>	<b>9,702.65</b>	<b>9,471.65</b>	<b>8,213.53</b>	<b>1,258.12</b>	<b>231.00</b>	<b>153,934.94</b>	<b>16,821.67</b>	<b>12,406.93</b>	<b>4,329.21</b>	<b>85.53</b>	<b>137,113.27</b>	<b>5,242.75</b>	<b>11,582.60</b>	<b>1,014.44</b>	<b>1,032.38</b>	<b>9,545.15</b>	<b>108,695.95</b>
	<b>県 計</b>	<b>611,691.21</b>	<b>48,611.83</b>	<b>47,213.83</b>	<b>44,482.23</b>	<b>2,731.60</b>	<b>1,398.00</b>	<b>563,079.38</b>	<b>68,411.41</b>	<b>26,061.91</b>	<b>34,290.57</b>	<b>8,058.93</b>	<b>494,667.97</b>	<b>21,763.69</b>	<b>17,134.38</b>	<b>7,585.95</b>	<b>4,457.84</b>	<b>32,925.54</b>	<b>410,810.67</b>

- 1 国有林のうち林野庁所管は「国有林の地域別の森林計画書」(近畿中国森林管理局, 令和3年4月1日現在)による。
- 2 国有林のうち林野庁所管以外は「2020年農林業センサス」(農林水産省大臣官房統計部)による。
- 3 民有林は, 県林業課調べ(令和3年4月1日現在)による。

## (3) 所有形態別森林蓄積 (1/4) (令和3年4月1日現在)

単位: m<sup>3</sup>

市町村	区分	総数	国有林 林野庁 所管	民有林												
				総数	公有林				私有林							
					総数	県	市町村	財産区	総数	慣行共有	公団	組合	神社・寺	会社	個人	
西部農林水産事務所	広島市	中東南西区 (広島)		96,383	11,046	312	10,734		85,337	638			2,720	9,062	72,917	
		東区 (安芸)		211,826	92,783	16,788	75,995		119,043	408			2,593	3,119	112,923	
		安芸区	(船越)		12,923	15		15		12,908	436			51	217	12,204
			(瀬野川)		432,168	157,536	442	157,094		274,632	16,331			3,137	28,000	227,164
			(阿戸)		191,789	82,505	78	82,427		109,284	2,092			273	3,665	103,254
			(矢野)		61,227	36,213	34	36,179		25,014	1,060			50	916	22,988
			(祇園)		51,450	1,368		1,368		50,082	921		2,810	311	7,841	38,199
		安佐南区	(安古市)		94,629	132	43	89		94,497	484			3,401	5,689	84,923
			(佐東)		91,803	20,309	1	5,176	15,132	71,494	99			1,031	1,146	69,218
			(沼田)		821,102	21,515	83	21,432		799,587	17,845		182	1,405	47,642	732,513
		安佐北区	(安佐)		1,629,897	120,896	44,169	64,812	11,915	1,509,001	37,914	8,170	3,840	1,077	82,122	1,375,878
			(可部)		1,075,579	99,384	49,407	13,780	36,197	976,195	17,718	38,606	80,303	25,377	180,870	633,321
	(高陽)			508,314	95,339	73,653	21,686		412,975	23,089		27,980	2,008	58,287	301,611	
	(白木)			1,289,399	94,916	85,100	2,373	7,443	1,194,483	29,513		101,104	2,741	119,701	941,424	
	佐伯区	(五日市)		419,173	71,784	16,371	55,413		347,389	34,591			16,165	2,223	32,121	262,289
		(湯来)		3,601,754	232,679	122,571	83,995	26,113	3,369,075	144,268	35,665	47,298	1,430	312,972	2,827,442	
		小計	11,709,645	1,120,229	10,589,416	1,138,420	409,052	632,568	96,800	9,450,996	327,407	82,441	279,682	49,828	893,370	7,818,268
	安芸郡	府中町	39,128		39,128	19,850	576	19,274		19,278	8			898	3,722	14,650
		海田町	67,782	9,069	58,713	14,161	40	14,121		44,552	1,269			179	352	42,752
		熊野町	238,930	21,116	217,814	13,594	43	13,551		204,220	8,135			28	1,826	194,231
		坂町	78,992	6,772	72,220	34,522		34,522		37,698	6,635				587	30,476
		大竹市	712,476		712,476	217,666	2,710	13,785	201,171	494,810	129,865	6,947	26	3,282	65,436	289,254
	廿日市市	(廿日市)			376,863	200,340	1,785	198,555		176,523	8,207			6,070	39,239	123,007
		(大野)			680,888	391,112	753	352,903	37,456	289,776	9,964			5,662	30,816	243,334
		(佐伯)			4,030,460	1,093,815	238,603	855,212		2,936,645	11,299	323,752	32,857	4,286	352,002	2,212,449
		(吉和)			2,513,911	494,049	362,584	131,465		2,019,862	210,145	15,130	26,034	2,759	209,341	1,556,453
(宮島)																
	小計	8,786,167	1,184,045	7,602,122	2,179,316	603,725	1,538,135	37,456	5,422,806	239,615	338,882	58,891	18,777	631,398	4,135,243	
安芸高田市	(吉田)			1,062,218	86,751	51,391	21,702	13,658	975,467	80,305	6,341	88,794	3,944	18,417	777,666	
	(八千代)			684,472	95,103	34,594	60,509		589,369	3,902	340		2,062	19,529	563,536	
	(美土里)			1,479,393	58,932	39,844	18,776	312	1,420,461	9,982	8,547	9,810	3,510	27,430	1,361,182	
	(高宮)			1,453,350	164,588	120,731	31,454	12,403	1,288,762	6,345	19,099	5,589	1,034	24,037	1,232,658	
	(甲田)			883,355	21,532	12,795	8,737		861,823	48,396		1,315	5,043	57,208	749,861	
	(向原)			1,058,609	79,372	43,068	24,834	11,470	979,237	56,047	74,677	32,462	2,838	8,071	805,142	
	小計	7,581,815	960,418	6,621,397	506,278	302,423	166,012	37,843	6,115,119	204,977	109,004	137,970	18,431	154,692	5,490,045	
山県郡	安芸太田町	(加計)			2,030,098	106,882	51,753	55,129		1,923,216	79,991	18,038	7,100	8,285	69,176	1,740,626
		(簡賀)			1,410,952	759,047	69,446	689,601		651,905	71,191			2,634	56,800	521,280
		(戸河内)			3,731,802	818,932	561,739	243,663	13,530	2,912,870	154,468	124,812	77,021	8,320	589,486	1,958,763
		小計	7,690,176	517,324	7,172,852	1,684,861	682,938	988,393	13,530	5,487,991	305,650	142,850	84,121	19,239	715,462	4,220,669
	北広島町	(芸北)			4,677,822	1,105,079	605,714	499,365		3,572,743	1,056	271,207	203,954	10,800	638,310	2,447,416
		(大朝)			1,752,473	273,380	138,979	134,401		1,479,093	18,725	9,918	19,538	4,697	85,992	1,340,223
		(千代田)			3,173,971	242,912	154,932	45,075	42,905	2,931,059	44,684	49,307	43,602	5,851	219,737	2,567,878
		(豊平)			2,318,891	209,794	174,607	35,187		2,109,097	11,649	34,581	27,813	4,725	132,592	1,897,737
	小計	12,152,459	229,302	11,923,157	1,831,165	1,074,232	714,028	42,905	10,091,992	76,114	365,013	294,907	26,073	1,076,631	8,253,254	
	計	49,057,570	4,048,275	45,009,295	7,639,833	3,075,739	4,134,389	429,705	37,369,462	1,299,675	1,045,137	855,597	136,735	3,543,476	30,488,842	

## (3) 所有形態別森林蓄積 (2/4)

単位：㎡

区分 市町村		総数	国有林 林野庁 所管	民有林													
				総数	公有林				私有林								
					総数	県	市町村	財産区	総数	慣行共有	公団	組合	神社・寺	会社	個人		
西部農林水産事務所	農林事業所	呉市	( 呉 )	633,436	84,150	488	82,276	1,386	549,286	24,660		2,898	1,840	48,305	471,583		
			( 音戸 )	83,868	1,287	1	1,255	31	82,581	884			618	253	80,826		
			( 倉橋 )	281,643	40,961	5,124	4,803	31,034	240,682	41,474			479	4,029	194,700		
			( 下蒲刈 )	45,177	3,334	270	3,064		41,843	8			220	3,466	38,149		
			( 蒲刈 )	91,487	2,255	1,339	916		89,232	322			343	2,686	85,881		
			( 安浦 )	369,526	60,966	311	60,655		308,560	34,730			4,518	5,370	17,051	246,891	
			( 川尻 )	104,753	27,393	583	26,810		77,360	25,164			112	78	4,129	47,877	
			( 豊浜 )	55,362	1,493	45	1,448		53,869	2				126	35	53,706	
			( 豊 )	39,486	3,395	21	3,374		36,091	10				7	53	36,021	
	小計	2,118,053	413,315	1,704,738	225,234	8,182	184,601	32,451	1,479,504	127,254		7,528	9,081	80,007	1,255,634		
	江田島市	( 江田島 )	113,321	15,559	130	15,429		97,762	5				130	358	97,269		
		( 能美 )	56,120	289	18	271		55,831	499				32	439	54,861		
		( 沖美 )	153,986	71,843	74	71,769		82,143	1				39	7,800	74,303		
		( 大柿 )	106,578	13,351	237	13,114		93,227					365	5,372	87,490		
	小計	430,005	430,005	101,042	459	100,583		328,963	505				566	13,969	313,923		
	<b>計</b>		<b>2,548,058</b>	<b>413,315</b>	<b>2,134,743</b>	<b>326,276</b>	<b>8,641</b>	<b>285,184</b>	<b>32,451</b>	<b>1,808,467</b>	<b>127,759</b>		<b>7,528</b>	<b>9,647</b>	<b>93,976</b>	<b>1,569,557</b>	
	東広島農林事業所	竹原市		919,524	45,214	874,310	148,330	16,761	131,569		725,980	14,620		173	5,187	16,651	689,349
		東広島市	( 西条 )	391,724	49,542	983	3,559	45,000	342,182	29,310	7,619	18,222	4,962	23,894	258,175		
			( 八本松 )	306,151	83,448	316	1,771	81,361	222,703	1,221	8,475	172	2,399	24,810	185,626		
( 志和 )			569,755	41,773	18,971	1,199	21,603	527,982	11,312		692	2,061	13,239	500,678			
( 高屋 )			618,650	53,693	98	480	53,115	564,957	5,513		2,811	3,189	7,655	545,789			
( 黒瀬 )			308,719	23,928	36	8,259	15,633	284,791	19,349	2,090	71,462	801	15,370	175,719			
( 福富 )			735,831	75,263	16,179	3,455	55,629	660,568	3,958	1,031	378	978	35,617	618,606			
( 豊栄 )			960,261	19,876	3,488	16,388		940,385	5,737	1,059	3,297	2,971	12,125	915,196			
( 河内 )			919,262	105,553	23,126	63,479	18,948	813,709	9,331		878	3,833	17,321	782,346			
( 安芸津 )			500,288	186,346	21	186,325		313,942	1,201	1,128	33	1,653	10,281	299,646			
小計		5,754,306	443,665	5,310,641	639,422	63,218	284,915	291,289	4,671,219	86,932	21,402	97,945	22,847	160,312	4,281,781		
豊田郡		大崎上島町	( 大崎 )	59,437	2,270	11	2,259		57,167	1,101				764	719	54,583	
			( 東野 )	53,006	891	260	631		52,115					1,447	5,581	45,087	
			( 木江 )	36,263	2,655	52	2,603		33,608					61	921	32,626	
			小計	148,706	148,706	5,816	323	5,493		142,890	1,101				2,272	7,221	132,296
<b>計</b>		<b>6,822,536</b>	<b>488,879</b>	<b>6,333,657</b>	<b>793,568</b>	<b>80,302</b>	<b>421,977</b>	<b>291,289</b>	<b>5,540,089</b>	<b>102,653</b>	<b>21,402</b>	<b>98,118</b>	<b>30,306</b>	<b>184,184</b>	<b>5,103,426</b>		
<b>事務所計</b>		<b>58,428,164</b>	<b>4,950,469</b>	<b>53,477,695</b>	<b>8,759,677</b>	<b>3,164,682</b>	<b>4,841,550</b>	<b>753,445</b>	<b>44,718,018</b>	<b>1,530,087</b>	<b>1,066,539</b>	<b>961,243</b>	<b>176,688</b>	<b>3,821,636</b>	<b>37,161,825</b>		

## (3) 所有形態別森林蓄積 (3/4)

単位：㎡

区分 市町村		総数	国有林 林野庁 所管	民 有 林												
				総数	公 有 林				私 有 林							
					総数	県	市町村	財産区	総数	慣行共有	公団	組合	神社・寺	会社	個人	
東部 農林水産 事務所	福山市	(福山)		862,863	35,265	1,340	30,787	3,138	827,598	195,202		888	36,569	64,308	530,631	
		(内海)		75,735	8,637	39	8,598		67,098	11,782			349	886	54,081	
		(沼隈)		204,750	6,179	78	6,101		198,571	38,973	1,077	7,978	11,981	7,241	131,321	
		(神辺)		299,172	27,285	33	972	26,280	271,887	39,064	4,849	35,962	14,259	8,568	169,185	
		(加茂)		582,780	22,855	3,197	513	19,145	559,925	36,271	1,601		14,936	14,606	492,511	
		(芦田)		154,130	350	176	174		153,780	44,078			7,572	698	101,432	
		(駅家)		246,896	35,044	2,626	837	31,581	211,852	22,228			6,980	2,958	179,686	
		(新市)		397,211	11,156	4,168	2,733	4,255	386,055	73,390	903	11,641	5,641	12,099	282,381	
	小計	3,570,126	746,589	2,823,537	146,771	11,657	50,715	84,399	2,676,766	460,988	8,430	56,469	98,287	111,364	1,941,228	
	府中市	(府中)			766,372	39,941	4,185	6,861	28,895	726,431	90,040	14,330	35,296	24,166	10,694	551,905
		(協和)			396,806	18,589	18,509	80		378,217	28,403	685	5,519	9,237	32,787	301,586
		(上下)			1,025,149	56,753	28,017	28,736		968,396	6,170	17,264	207	25,971	3,779	915,005
		小計	2,592,352	404,025	2,188,327	115,283	50,711	35,677	28,895	2,073,044	124,613	32,279	41,022	59,374	47,260	1,768,496
	神石郡 神石高原町	(油木)			1,128,509	84,747	44,497	31,584	8,666	1,043,762	6,880	4,049	2,246	19,460	12,014	999,113
		(神石)			1,685,168	55,332	22,350	32,982		1,629,836	9,589	15,797		35,275	3,548	1,565,627
		(豊松)			619,775	50,404	22,678	27,726		569,371	426	663		7,435	2,410	558,437
		(三和)			1,497,842	45,699	13,664	16,242	15,793	1,452,143	9,666	12,461	15,680	29,569	35,178	1,349,589
		小計	5,758,636	827,342	4,931,294	236,182	103,189	108,534	24,459	4,695,112	26,561	32,970	17,926	91,739	53,150	4,472,766
	計		11,921,114	1,977,966	9,943,158	498,236	165,557	194,926	137,753	9,444,922	612,162	73,679	115,417	249,400	211,774	8,182,490
	尾道 農林事業所	三原市	(三原)		1,677,284	115,823	251	37,640	77,932	1,561,461	239,256	491	20,136	29,931	56,449	1,215,198
			(大和)		1,541,109	12,720	488	12,232		1,528,389	12,557	2,017	101	4,992	65,040	1,443,682
(本郷)				544,837	122,481	23,275	9,950	89,256	422,356	7,955		27,918	8,568	15,828	362,087	
(久井)				589,960	18,002	6,365	11,637		571,958	3,648	3,496	152	6,545	23,367	534,750	
小計			4,903,609	550,419	4,353,190	269,026	30,379	71,459	167,188	4,084,164	263,416	6,004	48,307	50,036	160,684	3,555,717
尾道市		(尾道)			590,820	12,586	5,045	7,541		578,234	60,938	5,094	7,606	12,511	40,029	452,056
		(因島)			108,745	8,641	170	8,471		100,104	16		1,448	2,804	1,276	94,560
		(瀬戸田)			132,240	4,175	60	4,115		128,065	187			2,090	1,053	124,735
		(御調)			865,605	47,046	28,896	18,150		818,559	10,920	663	819	4,758	10,340	791,059
		(向島)			20,110	205	81	124		19,905	1,022			707	422	17,754
小計		1,719,606	2,086	1,717,520	72,653	34,252	38,401		1,644,867	73,083	5,757	9,873	22,870	53,120	1,480,164	
世羅郡 世羅町		(甲山)			1,202,971	32,624	27,304	5,320		1,170,347	5,566	11,559	2,670	14,285	83,771	1,052,496
		(世羅)			1,267,018	45,511	20,225	24,308	978	1,221,507	3,891	1,384	88	15,418	27,823	1,172,903
		(世羅西)			797,180	9,754	3,803	5,951		787,426	457	4,432	174	1,664	10,154	770,545
		小計	3,279,403	12,234	3,267,169	87,889	51,332	35,579	978	3,179,280	9,914	17,375	2,932	31,367	121,748	2,995,944
計		9,902,618	564,739	9,337,879	429,568	115,963	145,439	168,166	8,908,311	346,413	29,136	61,112	104,273	335,552	8,031,825	
事務所計		21,823,732	2,542,695	19,281,037	927,804	281,520	340,365	305,919	18,353,233	958,575	102,815	176,529	353,673	547,326	16,214,315	



(3) 所有形態別森林蓄積 (4/4)

単位：㎡

区分 市町村		総数	国有林 林野庁 所管	民 有 林											
				総数	公 有 林				私 有 林						
					総数	県	市町村	財産区	総数	慣行共有	公団	組合	神社・寺	会社	個人
北部農林 水産事務所	三次市	(三次)		2,584,105	153,274	79,682	73,448	144	2,430,831	10,760	38,132	9,997	6,601	79,815	2,285,526
		(君田)		1,303,762	272,240	138,603	133,637		1,031,522	9,588	102,419	321	312	136,741	782,141
		(布野)		1,648,943	288,953	194,289	94,664		1,359,990	7,400	236,737	76,017	1,063	264,699	774,074
		(作木)		1,588,885	437,607	325,019	112,588		1,151,278	13,540	176,984	20,512	1,965	65,399	872,878
		(吉舎)		1,018,373	58,139	43,431	14,708		960,234	18,861	5,282	2,340	29,726	5,064	898,961
		(三良坂)		429,255	36,499	15,893	2,626	17,980	392,756	3,345	2,631	258	3,947	3,496	379,079
		(三和)		891,868	19,470	161	19,309		872,398	4,918	8,955	179	2,252	8,780	847,314
		(甲奴)		864,362	52,440	20,618	31,727	95	811,922	2,149	4,772	1,005	7,578	7,906	788,512
	小計	10,992,475	662,922	10,329,553	1,318,622	817,696	482,707	18,219	9,010,931	70,561	575,912	110,629	53,444	571,900	7,628,485
	庄原市	(庄原)		2,510,084	136,944	124,976	11,124	844	2,373,140	22,420	72,491	186	25,831	335,006	1,917,206
		(総領)		1,334,161	145,153	76,348	68,805		1,189,008	3,187	25,756	3,655	8,437	13,299	1,134,674
		(西城)		4,896,654	774,600	694,485	79,866	249	4,122,054	372,568	1,370,026	6,265	19,913	151,918	2,201,364
		(東城)		5,676,127	533,176	435,134	98,042		5,142,951	185,966	576,643	26,167	62,823	490,022	3,801,330
		(口和)		1,916,216	380,299	349,265	31,034		1,535,917	13,376	82,703	7,906	8,530	175,135	1,248,267
(高野)			2,202,205	200,520	145,405	55,115		2,001,685	177,511	278,004	32,174	7,526	165,700	1,340,770	
(比和)			2,424,926	799,114	575,866	223,248		1,625,812	85,527	75,872	34,234	17,007	202,827	1,210,345	
小計	22,598,595	1,638,222	20,960,373	2,969,806	2,401,479	567,234	1,093	17,990,567	860,555	2,481,495	110,587	150,067	1,533,907	12,853,956	
<b>事務所計</b>		<b>33,591,070</b>	<b>2,301,144</b>	<b>31,289,926</b>	<b>4,288,428</b>	<b>3,219,175</b>	<b>1,049,941</b>	<b>19,312</b>	<b>27,001,498</b>	<b>931,116</b>	<b>3,057,407</b>	<b>221,216</b>	<b>203,511</b>	<b>2,105,807</b>	<b>20,482,441</b>
<b>県計</b>		<b>113,842,966</b>	<b>9,794,308</b>	<b>104,048,658</b>	<b>13,975,909</b>	<b>6,665,377</b>	<b>6,231,856</b>	<b>1,078,676</b>	<b>90,072,749</b>	<b>3,419,778</b>	<b>4,226,761</b>	<b>1,358,988</b>	<b>733,872</b>	<b>6,474,769</b>	<b>73,858,581</b>

- 1 国有林林野庁所管分は「国有林の地域別の森林計画書」(近畿中国森林管理局, 令和3年4月1日現在)による。
- 2 民有林は, 県林業課調べ(令和3年4月1日現在)による。
- 3 市町村の順番は総務省地方公共団体コードを参照にしている。

(4) 民有林林種別面積(1/4) (令和3年4月1日現在)

単位: ha

区分 市町村		総数	人工林							天然林						竹林	未立木地*	更新困難地			
			総数	針葉樹					広葉樹	総数	針葉樹								広葉樹		
				総数	スギ	ヒノキ	マツ	その他			総数	スギ	ヒノキ	マツ	その他						
西部農林水産事務所	広島市	中東南区 (広島)	818.08	78.40	67.80	7.66	21.92	38.22		10.60	710.57	148.59			148.59		561.98	17.23	11.88		
		東区 (安芸)	1,588.56	439.77	437.98	54.85	211.65	171.32	0.16	1.79	1,130.32	635.35			635.32	0.03	494.97	6.50	9.90	2.07	
		安芸区	(船越)	118.73	5.59	5.59	3.87	1.47	0.25			106.28	38.96			38.96		67.32	5.19	1.67	
			(瀬野川)	3,640.72	959.38	931.91	160.39	203.56	567.96		27.47	2,613.15	610.55			610.50	0.05	2,002.60	25.63	41.72	0.84
			(阿戸)	1,504.57	465.90	445.33	114.60	242.77	87.96		20.57	1,021.40	388.12			388.12		633.28	7.59	9.16	0.52
			(矢野)	557.80	93.75	93.75	0.73	3.67	89.35			454.82	95.08			95.08		359.74	4.21	1.82	3.20
		安佐南区	(祇園)	366.20	22.75	21.88	9.00	11.81	1.07		0.87	305.59	176.59			176.59		129.00	15.33	22.53	
			(安古市)	625.81	70.00	69.56	11.03	57.57	0.96		0.44	546.36	362.57			362.57		183.79	4.84	4.61	
			(佐東)	570.81	86.87	82.64	34.75	43.96	3.93		4.23	481.05	242.22			242.22		238.83	1.96	0.16	0.77
			(沼田)	4,588.86	1,632.87	1,615.32	614.20	854.54	146.26	0.32	17.55	2,907.09	2,300.92			2,261.73	39.19	606.17	11.82	35.62	1.46
		安佐北区	(安佐)	7,975.43	4,042.15	4,023.37	1,612.69	2,154.23	254.72	1.73	18.78	3,831.73	1,691.87			1,689.76	2.11	2,139.86	34.50	65.23	1.82
	(可部)		6,017.19	1,946.23	1,940.30	539.45	1,317.76	83.09		5.93	3,988.41	1,893.62			1,893.62		2,094.79	15.00	66.40	1.15	
	(高陽)		2,909.93	775.79	764.44	183.73	391.51	189.14	0.06	11.35	2,115.88	1,172.06			1,172.06		943.82	7.84	10.12	0.30	
	(白木)		7,655.42	2,076.23	1,977.64	724.72	935.18	317.74		98.59	5,469.19	2,287.29	0.22		2,286.83	0.24	3,181.90	30.88	75.26	3.86	
	佐伯区	(五日市)	3,096.33	769.90	765.80	359.59	324.66	81.55		4.10	2,249.07	642.05			642.05		1,607.02	29.16	44.96	3.24	
	(湯来)	13,432.99	7,251.65	7,225.10	4,573.07	1,761.72	889.99	0.32	26.55	6,102.31	1,773.41			1,765.98	7.43	4,328.90	13.35	50.66	15.02		
	小計	55,467.43	20,717.23	20,468.41	9,004.33	8,537.98	2,923.51	2.59	248.82	34,033.22	14,459.25	0.22		14,409.98	49.05	19,573.97	231.03	451.70	34.25		
	安芸郡	府中町	434.46	110.50	37.17	0.42	16.13	20.62		73.33	320.13	33.81			33.81		286.32	0.50	0.88	2.45	
		海田町	524.77	32.17	32.08	12.82	11.84	7.42		0.09	470.64	103.34			103.34		367.30	17.52	2.92	1.52	
		熊野町	1,893.70	79.83	79.53	18.48	38.36	22.69		0.30	1,780.54	694.91			694.91		1,085.63	3.24	24.64	5.45	
		坂町	715.34	136.88	105.92	0.31	0.82	104.79		30.96	571.01	323.82			323.82		247.19	2.78	1.70	2.97	
	大竹市	5,746.72	1,236.23	1,100.66	83.70	310.66	706.30		135.57	4,340.03	2,210.17			2,210.17		2,129.86	36.47	85.30	48.69		
	廿日市市	(廿日市)	2,835.32	657.33	650.17	333.85	239.98	76.34		7.16	2,124.14	611.38			602.11	9.27	1,512.76	33.84	19.33	0.68	
		(大野)	5,712.89	1,806.96	1,760.70	47.09	139.85	1,573.76		46.26	3,815.10	2,451.43			2,451.43		1,363.67	4.82	45.15	40.86	
		(佐伯)	15,914.21	8,148.65	8,085.89	2,541.12	2,745.60	2,789.28	9.89	62.76	7,601.08	3,965.23	0.15		3,964.84	0.24	3,635.85	7.14	147.65	9.69	
		(吉和)	10,325.04	4,406.54	4,351.01	3,128.08	885.46	284.64	52.83	55.53	5,787.28	983.22	507.21		474.45	1.56	4,804.06	0.43	128.02	2.77	
		(宮島)																			
小計	34,787.46	15,019.48	14,847.77	6,050.14	4,010.89	4,724.02	62.72	171.71	19,327.60	8,011.26	507.36			7,492.83	11.07	11,316.34	46.23	340.15	54.00		
安芸高田市	(吉田)	5,894.55	1,412.63	1,347.89	95.89	838.90	413.00	0.10	64.74	4,445.88	3,642.70			3,641.73	0.97	803.18	4.47	30.35	1.22		
	(八千代)	3,834.31	1,466.89	1,424.61	163.82	1,148.67	112.12		42.28	2,323.59	1,249.88			1,249.88		1,073.71	5.17	37.89	0.77		
	(美土里)	8,592.15	2,602.45	2,543.91	381.13	1,719.94	442.79	0.05	58.54	5,944.75	2,968.31			2,967.38	0.93	2,976.44	7.82	36.82	0.31		
	(高宮)	8,741.28	2,229.03	2,114.84	138.68	1,516.55	459.61		114.19	6,406.58	3,406.42			3,405.71	0.71	3,000.16	19.61	85.76	0.30		
	(甲田)	5,107.32	926.12	888.33	42.51	425.87	419.71	0.24	37.79	4,086.71	3,016.75			3,016.75		1,069.96	3.30	89.85	1.34		
	(向原)	6,060.82	1,832.55	1,771.06	230.26	1,336.15	204.65		61.49	4,086.76	2,660.67			2,655.53	5.14	1,426.09	9.19	129.02	3.30		
小計	38,230.43	10,469.67	10,090.64	1,052.29	6,986.08	2,051.88	0.39	379.03	27,294.27	16,944.73			16,936.98	7.75	10,349.54	49.56	409.69	7.24			
山県郡	安芸太田町	(加計)	7,759.90	3,942.98	3,925.41	2,136.02	1,709.73	79.28	0.38	17.57	3,771.53	570.02			569.98	0.04	3,201.51	8.24	31.35	5.80	
		(筒賀)	4,801.91	3,367.40	3,299.64	1,810.21	1,299.74	187.21	2.48	67.76	1,388.08	397.49	1.41		334.80	61.28	990.59	1.35	34.44	10.64	
		(戸河内)	15,552.45	6,682.12	6,624.16	3,492.74	2,775.28	339.09	17.05	57.96	8,692.15	1,558.09	68.21		1,488.41	1.47	7,134.06	3.45	166.68	8.05	
		小計	28,114.26	13,992.50	13,849.21	7,438.97	5,784.75	605.58	19.91	143.29	13,851.76	2,525.60	69.62		2,393.19	62.79	11,326.16	13.04	232.47	24.49	
	北広島町	(芸北)	21,895.90	8,822.19	8,650.63	1,384.11	6,510.84	672.90	82.78	171.56	12,532.87	2,319.47	16.29		2,297.07	6.11	10,213.40	1.87	504.91	34.06	
		(大朝)	7,377.31	3,365.53	3,339.95	838.65	1,997.81	501.45	2.04	25.58	3,966.34	1,642.65	0.02		1,642.48	0.15	2,323.69	5.32	40.05	0.07	
		(千代田)	13,384.10	3,954.85	3,933.30	795.01	2,564.02	557.00	17.27	21.55	9,181.20	6,140.67			6,140.09	0.58	3,040.53	19.39	225.87	2.79	
小計	9,822.75	3,831.18	3,791.94	1,239.16	2,364.89	179.65	8.24	39.24	5,796.86	2,821.60			2,821.42	0.18	2,975.26	8.42	185.05	1.24			
小計	52,480.06	19,973.75	19,715.82	4,256.93	13,437.56	1,911.00	110.33	257.93	31,477.27	12,924.39	16.31		12,901.06	7.02	18,552.88	35.00	955.88	38.16			
計	218,394.63	81,768.24	80,327.21	27,918.39	39,135.07	13,077.81	195.94	1,441.03	133,466.47	58,231.28	593.51			57,500.09	137.68	75,235.19	435.37	2,505.33	219.22		

(4) 民有林林種別面積 (2/4)

区分 市町村		総数	人工林							天然林						竹林	未立木地	更新困難地			
			総数	針葉樹					広葉樹	総数	針葉樹								広葉樹		
				総数	スギ	ヒノキ	マツ	その他			総数	スギ	ヒノキ	マツ	その他						
西部農林水産事務所	農林事業所	呉市	(呉)	6,243.88	531.31	445.59	95.53	164.53	185.53		85.72	5,445.96	1,964.48			1,964.48		3,481.48	103.47	114.95	48.19
			(音戸)	790.07	5.13	3.74	0.20	1.92	1.62		1.39	748.03	274.38			274.38		473.65	30.93	5.43	0.55
			(倉橋)	3,301.34	117.26	54.75	0.47	19.59	34.69		62.51	3,010.76	1,099.39			1,099.39		1,911.37	69.54	59.69	44.09
			(下蒲刈)	395.08	14.10	6.27	3.67	1.59	1.01		7.83	352.87	196.63			196.63		156.24	1.78	21.90	4.43
			(蒲刈)	942.05	15.16	15.08	11.82	1.19	2.07		0.08	785.75	229.51			229.51		556.24	83.17	55.15	2.82
			(安浦)	3,488.15	427.46	325.94	24.67	114.89	186.38		101.52	3,001.42	1,426.23			1,426.23		1,575.19	20.53	38.29	0.45
			(川尻)	1,034.25	254.06	182.03	0.59	55.37	126.07		72.03	756.36	330.79			330.79		425.57	10.33	4.98	8.52
			(豊浜)	534.14	51.57	27.38	3.69	5.59	18.10		24.19	478.97	13.86			13.86		465.11	1.45	2.15	
			(豊)	375.21	18.70	11.43	3.87	7.28	0.28		7.27	355.78	5.53			5.53		350.25	0.45	0.28	
		小計	17,104.17	1,434.75	1,072.21	144.51	371.95	555.75		362.54	14,935.90	5,540.80			5,540.80		9,395.10	321.65	302.82	109.05	
	江田島市	(江田島)	1,312.44	535.42	234.07	0.92	4.14	228.49	0.52	301.35	743.13	299.87			299.87		443.26	11.48	9.55	12.86	
		(能美)	607.18	6.60	6.60	0.35	0.90	5.35			551.11	178.63			178.63		372.48	44.18	5.29		
		(沖美)	1,867.62	127.13	85.30	10.74	25.77	48.52	0.27	41.83	1,487.53	506.01			506.01		981.52	123.96	92.32	36.68	
		(大柿)	1,263.20	36.61	36.61	0.19	0.20	36.22			1,036.61	762.84			762.84		273.77	19.84	146.05	24.09	
		小計	5,050.44	705.76	362.58	12.20	31.01	318.58	0.79	343.18	3,818.38	1,747.35			1,747.35		2,071.03	199.46	253.21	73.63	
	<b>事業所計</b>		<b>22,154.61</b>	<b>2,140.61</b>	<b>1,434.79</b>	<b>166.71</b>	<b>402.96</b>	<b>874.33</b>	<b>0.79</b>	<b>705.72</b>	<b>18,754.28</b>	<b>7,288.15</b>			<b>7,288.15</b>		<b>11,466.13</b>	<b>521.11</b>	<b>556.03</b>	<b>182.68</b>	
	東広島農林事業所	竹原市	竹原市	7,668.02	1,104.07	918.30	97.56	293.29	527.45		185.77	6,037.87	2,962.14			2,962.14		3,075.73	317.56	194.30	14.22
			(西条)	3,930.46	615.23	541.71	12.16	255.34	274.21		73.52	3,216.93	1,580.61			1,580.61		1,636.32	40.74	57.26	0.30
			(八本松)	2,606.56	614.93	590.52	19.37	209.01	362.14		24.41	1,953.78	1,380.27			1,380.27		573.51	12.97	21.12	3.76
(志和)			3,451.56	471.55	459.02	53.73	284.99	120.30		12.53	2,933.50	1,965.57			1,965.57		967.93	9.81	36.34	0.36	
(高屋)			4,084.32	403.73	386.95	42.62	197.39	146.94		16.78	3,579.79	2,806.29			2,806.29		773.50	51.07	49.73		
(黒瀬)			2,748.25	274.80	250.07	13.37	95.81	140.89		24.73	2,394.93	1,883.21			1,883.21		511.72	19.98	58.53	0.01	
(福富)			4,393.15	718.24	696.20	51.77	395.30	249.13		22.04	3,643.87	2,991.38			2,991.15	0.23	652.49	13.88	16.75	0.41	
(豊栄)			5,238.57	666.57	615.95	34.38	452.94	128.63		50.62	4,523.38	4,238.94			4,238.94		284.44	8.22	40.34	0.06	
(河内)			5,576.54	673.40	653.86	116.61	281.99	255.26		19.54	4,820.48	2,885.64			2,885.55	0.09	1,934.84	30.26	51.91	0.49	
(安芸津)			4,523.84	1,132.22	998.32	19.21	230.65	748.26	0.20	133.90	3,329.90	1,404.11			1,403.81	0.30	1,925.79	25.47	35.58	0.67	
小計		36,553.25	5,570.67	5,192.60	363.22	2,403.42	2,425.76	0.20	378.07	30,396.56	21,136.02			21,135.40	0.62	9,260.54	212.40	367.56	6.06		
豊田郡		大崎上島町	(大崎)	587.88	54.02	53.33	12.86	31.68	8.79		0.69	513.00	109.51			109.51		403.49	12.03	8.83	
			(東野)	502.82	22.53	16.12	3.86	4.87	7.39		6.41	462.77	69.97			69.97		392.80	5.43	12.04	0.05
			(木江)	373.53	26.83	23.47	4.14	10.18	9.15		3.36	324.89	70.84			70.84		254.05	0.85	20.34	0.62
			小計	1,464.23	103.38	92.92	20.86	46.73	25.33		10.46	1,300.66	250.32			250.32		1,050.34	18.31	41.21	0.67
		<b>事業所計</b>		<b>45,685.50</b>	<b>6,778.12</b>	<b>6,203.82</b>	<b>481.64</b>	<b>2,743.44</b>	<b>2,978.54</b>	<b>0.20</b>	<b>574.30</b>	<b>37,735.09</b>	<b>24,348.48</b>			<b>24,347.86</b>	<b>0.62</b>	<b>13,386.61</b>	<b>548.27</b>	<b>603.07</b>	<b>20.95</b>
<b>事務所計</b>		<b>286,234.74</b>	<b>90,686.87</b>	<b>87,965.82</b>	<b>28,556.74</b>	<b>42,281.47</b>	<b>16,930.68</b>	<b>196.93</b>	<b>2,721.05</b>	<b>189,955.84</b>	<b>89,867.91</b>	<b>593.61</b>			<b>89,136.10</b>	<b>138.30</b>	<b>100,087.93</b>	<b>1,504.75</b>	<b>3,664.43</b>	<b>422.85</b>	

(4) 民有林林種別面積 (3/4)

区分 市町村		総数	人工林							天然林						竹林	未立木地	更新困難地			
			総数	針葉樹					広葉樹	総数	針葉樹								広葉樹		
				総数	スギ	ヒノキ	マツ	その他			総数	スギ	ヒノキ	マツ	その他						
東部 農林水産 事務所	福山市	(福山)	7,068.19	590.64	519.74	17.81	243.44	258.49		70.90	6,289.30	2,806.64			2,806.49	0.15	3,482.66	60.99	116.04	11.22	
		(内海)	732.88	39.55	23.52	0.20	8.44	14.88		16.03	674.80	386.65			386.65		288.15	6.68	11.70	0.15	
		(沼隈)	1,742.72	191.44	172.64	13.14	71.98	87.52		18.80	1,496.59	607.72			607.72		888.87	31.97	21.64	1.08	
		(神辺)	2,565.43	249.48	213.69	3.33	76.05	134.31		35.79	2,262.92	1,539.06			1,539.06		723.86	6.69	45.64	0.70	
		(加茂)	4,267.35	654.38	630.88	302.52	280.40	47.96		23.50	3,396.61	647.37			647.37		2,749.24	37.65	171.84	6.87	
		(芦田)	1,499.33	172.89	149.97	7.22	130.65	12.10		22.92	1,263.08	96.57			96.57		1,166.51	7.73	55.55	0.08	
		(駅家)	1,913.79	357.52	324.37	68.67	246.55	9.15		33.15	1,479.71	219.46			219.46		1,260.25	10.57	65.86	0.13	
		(新市)	2,665.52	611.95	581.94	209.51	298.84	73.59		30.01	1,987.18	549.83			549.83		1,437.35	21.74	43.79	0.86	
	小計	22,455.21	2,867.85	2,616.75	622.40	1,356.35	638.00		251.10	18,850.19	6,853.30			6,853.15	0.15	11,996.89	184.02	532.06	21.09		
	府中市	(府中)	4,839.67	1,054.48	998.75	234.13	673.04	91.58		55.73	3,578.02	1,713.72			1,713.72		1,864.30	100.39	103.59	3.19	
		(協和)	2,133.15	398.39	381.08	70.03	253.04	57.81	0.20	17.31	1,683.33	1,348.32			1,348.32		335.01	9.44	40.94	1.05	
		(上下)	5,901.55	1,596.62	1,581.92	194.24	1,273.06	114.49	0.13	14.70	4,211.85	2,555.53			2,555.18	0.35	1,656.32	9.01	83.97	0.10	
		小計	12,874.37	3,049.49	2,961.75	498.40	2,199.14	263.88	0.33	87.74	9,473.20	5,617.57			5,617.22	0.35	3,855.63	118.84	228.50	4.34	
	神石郡	神石高原町	(油木)	6,998.44	2,065.85	2,034.65	505.42	1,406.58	116.57	6.08	31.20	4,684.28	1,363.11			1,359.40	3.71	3,321.17	33.97	213.68	0.66
			(神石)	7,568.97	3,113.97	3,058.88	549.42	2,396.07	96.06	17.33	55.09	4,130.28	911.50			911.46	0.04	3,218.78	56.45	258.75	9.52
			(豊松)	3,866.84	1,374.87	1,346.07	256.86	1,033.93	54.12	1.16	28.80	2,072.52	763.43			763.36	0.07	1,309.09	21.40	398.04	0.01
			(三和)	8,517.03	2,181.79	2,153.30	409.56	1,646.63	94.47	2.64	28.49	6,147.68	3,935.36			3,934.66	0.70	2,212.32	20.85	165.78	0.93
			小計	26,951.28	8,736.48	8,592.90	1,721.26	6,483.21	361.22	27.21	143.58	17,034.76	6,973.40			6,968.88	4.52	10,061.36	132.67	1,036.25	11.12
	計	<b>62,280.86</b>	<b>14,653.82</b>	<b>14,171.40</b>	<b>2,842.06</b>	<b>10,038.70</b>	<b>1,263.10</b>	<b>27.54</b>	<b>482.42</b>	<b>45,858.15</b>	<b>19,444.27</b>			<b>19,439.25</b>	<b>5.02</b>	<b>25,913.88</b>	<b>435.53</b>	<b>1,796.81</b>	<b>36.55</b>		
	尾道農林 事務所	三原市	(三原)	11,643.15	1,033.35	865.15	57.26	238.85	569.04		168.20	10,454.85	5,138.62			5,138.62		5,316.23	28.40	117.47	9.08
			(大和)	8,389.39	1,129.85	1,121.12	14.66	721.61	383.26	1.59	8.73	7,183.32	7,084.53			7,084.48	0.05	98.79	5.30	69.40	1.52
(本郷)			4,006.58	667.83	582.92	14.37	350.95	215.46	2.14	84.91	3,281.27	1,745.85			1,745.85		1,535.42	15.63	31.20	10.65	
(久井)			3,705.31	573.37	555.61	10.74	340.01	204.86		17.76	3,030.84	2,573.80			2,573.80		457.04	8.04	91.84	1.22	
小計			27,744.43	3,404.40	3,124.80	97.03	1,651.42	1,372.62	3.73	279.60	23,950.28	16,542.80			16,542.75	0.05	7,407.48	57.37	309.91	22.47	
尾道市		(尾道)	5,222.45	464.80	382.75	12.93	239.72	130.10		82.05	4,610.14	3,514.25			3,513.20	1.05	1,095.89	22.65	118.89	5.97	
		(因島)	1,251.96	114.28	27.55	15.17	6.57	5.81		86.73	1,097.06	682.71			682.71		414.35	2.74	22.48	15.40	
		(瀬戸田)	1,215.78	60.00	38.02	4.55	3.10	30.37		21.98	1,137.63	600.90			600.90		536.73	1.73	15.92	0.50	
		(御調)	6,160.75	982.78	955.43	58.64	527.29	367.64	1.86	27.35	4,962.26	3,831.10	0.10		3,830.26	0.74	1,131.16	36.41	164.74	14.56	
		(向島)	230.70	16.81	0.20		0.20			16.61	208.38	195.07			195.07		13.31	0.71	4.50	0.30	
小計		14,081.64	1,638.67	1,403.95	91.29	776.88	533.92	1.86	234.72	12,015.47	8,824.03	0.10		8,822.14	1.79	3,191.44	64.24	326.53	36.73		
世羅郡		世羅町	(甲山)	7,387.77	1,565.85	1,466.88	73.78	829.04	563.49	0.57	98.97	5,746.37	4,446.53			4,446.53		1,299.84	16.49	57.31	1.75
			(世羅)	7,012.57	1,120.20	1,114.66	125.75	681.70	307.21		5.54	5,774.35	4,970.44			4,970.44		803.91	18.13	99.42	0.47
			(世羅西)	4,402.43	764.32	750.24	29.09	564.12	157.03		14.08	3,587.80	3,368.66			3,368.66		219.14	5.74	42.72	1.85
	小計		18,802.77	3,450.37	3,331.78	228.62	2,074.86	1,027.73	0.57	118.59	15,108.52	12,785.63			12,785.63		2,322.89	40.36	199.45	4.07	
事業所計	<b>60,628.84</b>	<b>8,493.44</b>	<b>7,860.53</b>	<b>416.94</b>	<b>4,503.16</b>	<b>2,934.27</b>	<b>6.16</b>	<b>632.91</b>	<b>51,074.27</b>	<b>38,152.46</b>	<b>0.10</b>		<b>38,150.52</b>	<b>1.84</b>	<b>12,921.81</b>	<b>161.97</b>	<b>835.89</b>	<b>63.27</b>			
事務所計	<b>122,909.70</b>	<b>23,147.26</b>	<b>22,031.93</b>	<b>3,259.00</b>	<b>14,541.86</b>	<b>4,197.37</b>	<b>33.70</b>	<b>1,115.33</b>	<b>96,432.42</b>	<b>57,596.73</b>	<b>0.10</b>		<b>57,589.77</b>	<b>6.86</b>	<b>38,835.69</b>	<b>597.50</b>	<b>2,632.70</b>	<b>99.82</b>			



(4) 民有林林種別面積(4/4)

区分 市町村		総数	人工林								天然林						竹林	未立木地	更新困難地		
			総数	針葉樹					広葉樹	総数	針葉樹					広葉樹					
				総数	スギ	ヒノキ	マツ	その他			総数	スギ	ヒノキ	マツ	その他						
北部 農林 水産 事務所	三次市	(三次)	16,156.00	3,446.79	3,365.48	452.58	2,673.88	238.57	0.45	81.31	12,072.09	6,756.19			6,755.87	0.32	5,315.90	39.11	597.01	1.00	
		(君田)	5,833.16	2,743.83	2,709.43	742.41	1,768.32	198.10	0.60	34.40	2,936.08	240.38			240.38		2,695.70	9.36	131.90	11.99	
		(布野)	7,086.88	3,860.37	3,648.22	996.61	2,495.21	146.26	10.14	212.15	3,124.89	388.78			388.78		2,736.11	5.55	94.72	1.35	
		(作木)	7,624.18	3,146.14	3,124.56	602.85	2,286.19	233.55	1.97	21.58	4,319.67	263.00			263.00		4,056.67	29.92	120.68	7.77	
		(吉舎)	6,527.25	1,648.00	1,629.82	234.43	1,275.56	119.83			4,748.85	1,333.59			1,333.59		3,415.26	15.87	114.41	0.12	
		(三良坂)	2,731.75	649.02	619.35	86.40	494.69	38.26			29.67	2,045.79	761.01			761.01		1,284.78	3.76	33.18	
		(三和)	5,141.77	602.25	572.81	20.92	460.86	90.18	0.85		29.44	4,480.66	3,880.22			3,879.78	0.44	600.44	6.14	42.99	9.73
		(甲奴)	4,892.19	1,303.75	1,288.18	62.21	1,132.45	93.52			15.57	3,548.47	2,435.89			2,432.15	3.74	1,112.58	7.00	32.80	0.17
	小計	55,993.18	17,400.15	16,957.85	3,198.41	12,587.16	1,158.27	14.01		442.30	37,276.50	16,059.06			16,054.56	4.50	21,217.44	116.71	1,167.69	32.13	
	庄原市	(庄原)	16,996.93	5,175.49	4,711.86	629.27	3,680.59	392.31	9.69	463.63	11,512.88	3,683.74			3,682.52	1.22	7,829.14	49.51	258.26	0.79	
		(総領)	5,338.52	2,815.21	2,790.89	763.81	2,005.01	21.67	0.40	24.32	2,472.37	284.28			284.28		2,188.09	17.46	33.39	0.09	
		(西城)	19,483.49	11,077.19	10,985.03	4,503.32	6,167.12	217.89	96.70	92.16	8,011.54	458.74	3.41		454.86	0.47	7,552.80	30.70	279.43	84.63	
		(東城)	25,035.38	11,519.93	11,440.25	2,833.32	8,315.60	235.38	55.95	79.68	12,933.15	1,569.46	0.70		1,568.22	0.54	11,363.69	71.46	461.43	49.41	
		(口和)	8,925.99	4,241.74	4,091.09	956.65	2,735.95	392.59	5.90	150.65	4,465.55	582.39			582.39		3,883.16	19.06	199.04	0.60	
(高野)		11,123.25	3,845.32	3,799.46	1,201.72	2,459.57	85.91	52.26	45.86	6,644.24	622.84			622.79	0.05	6,021.40	1.87	624.44	7.38		
(比和)		11,038.20	5,121.70	5,011.51	1,623.16	3,334.02	41.65	12.68	110.19	5,650.08	340.01			340.01		5,310.07	23.65	193.95	48.82		
小計	97,941.76	43,796.58	42,830.09	12,511.25	28,697.86	1,387.40	233.58	966.49	51,689.81	7,541.46	4.11		7,535.07	2.28	44,148.35	213.71	2,049.94	191.72			
<b>事務所計</b>		<b>153,934.94</b>	<b>61,196.73</b>	<b>59,787.94</b>	<b>15,709.66</b>	<b>41,285.02</b>	<b>2,545.67</b>	<b>247.59</b>	<b>1,408.79</b>	<b>88,966.31</b>	<b>23,600.52</b>	<b>4.11</b>		<b>23,589.63</b>	<b>6.78</b>	<b>65,365.79</b>	<b>330.42</b>	<b>3,217.63</b>	<b>223.85</b>		
<b>県計</b>		<b>563,079.38</b>	<b>175,030.86</b>	<b>169,785.69</b>	<b>47,525.40</b>	<b>98,108.35</b>	<b>23,673.72</b>	<b>478.22</b>	<b>5,245.17</b>	<b>375,354.57</b>	<b>171,065.16</b>	<b>597.72</b>		<b>170,315.50</b>	<b>151.94</b>	<b>204,289.41</b>	<b>2,432.67</b>	<b>9,514.76</b>	<b>746.52</b>		

資料：1 県林業課調 令和3年4月1日現在  
 2 市町村の順番は総務省地方公共団体コードを参照にしている。  
 ※未立木地には伐採跡地を含む。

## (5) 民有林林種別蓄積(1/4) (令和3年4月1日現在)

単位: m<sup>3</sup> 単位: 束

市町村		区分		人工林							天然林						竹林		
		総数	総数	針葉樹					広葉樹	総数	針葉樹					広葉樹			
				総数	スギ	ヒノキ	マツ	その他			総数	スギ	ヒノキ	マツ	その他				
西部農林水産事務所	広島市	中東南区	(広島)	96,383	15,183	14,632	2,361	5,082	7,189		551	81,200	28,615			28,615	52,585	26,630	
		東区	(安芸)	211,826	72,738	72,700	12,845	36,706	23,144	5	38	139,088	88,207			88,207	50,881	9,750	
		安芸区	(船越)	12,923	1,215	1,215	943	234	38			11,708	5,561			5,561	6,147	7,785	
			(瀬野川)	432,168	147,240	145,723	35,943	31,314	78,466		1,517	284,928	77,502			77,494	8	207,426	40,650
			(阿戸)	191,789	74,034	72,701	26,484	35,588	10,629		1,333	117,755	53,135			53,135	64,620	11,720	
			(矢野)	61,227	13,925	13,925	165	661	13,099			47,302	11,837			11,837	35,465	7,905	
		安佐南区	(祇園)	51,450	5,863	5,800	2,838	2,752	210			63	45,587	32,024			32,024	13,563	22,995
			(安古市)	94,629	17,350	17,322	3,559	13,576	187			28	77,279	59,547			59,547	17,732	7,735
			(佐東)	91,803	22,674	22,508	11,166	10,558	784			166	69,129	43,854			43,854	25,275	2,940
			(沼田)	821,102	385,971	385,233	195,113	163,773	26,306	41	738	435,131	372,398			365,838	6,560	62,733	19,360
		安佐北区	(安佐)	1,629,897	1,068,358	1,066,837	508,592	507,514	50,450	281	1,521	561,539	325,029			324,653	376	236,510	62,815
			(可部)	1,075,579	497,630	497,174	167,871	313,956	15,347			456	577,949	361,331			361,331	216,618	26,805
	(高陽)		508,314	186,294	185,598	58,215	92,024	35,352	7	696	322,020	221,480			221,480	100,540	11,900		
	(白木)		1,289,399	502,842	494,693	224,318	217,712	52,663		8,149	786,557	436,846	74		436,726	46	349,711	54,995	
	佐伯区	(五日市)	419,173	177,302	176,889	85,136	80,144	11,609			413	241,871	95,966			95,966	145,905	56,465	
		(湯来)	3,601,754	2,605,874	2,602,692	1,843,398	556,131	203,119	44	3,182	995,880	372,604			370,956	1,648	623,276	25,405	
	小計		10,589,416	5,794,493	5,775,642	3,178,947	2,067,725	528,592	378	18,851	4,794,923	2,585,936	74		2,577,219	8,643	2,208,987	395,855	
	安芸郡	府中町	39,128	8,526	4,932	102	2,182	2,648			3,594	30,602	4,917		4,917	25,685	750		
		海田町	58,713	6,060	6,051	2,963	2,030	1,058			9	52,653	15,504		15,504	37,149	27,150		
		熊野町	217,814	13,959	13,923	4,271	6,390	3,262			36	203,855	104,155		104,155	99,700	4,930		
		坂町	72,220	14,480	12,736	75	79	12,582			1,744	57,740	37,652		37,652	20,088	5,315		
		大竹市		712,476	189,740	181,407	19,664	74,789	86,954			8,333	522,736	313,756		313,756	208,980	56,736	
	廿日市市	(廿日市)	376,863	147,446	147,093	79,504	56,820	10,769			353	229,417	85,130		83,665	1,465	144,287	59,765	
(大野)		680,888	236,502	234,316	10,556	30,311	193,449			2,186	444,386	317,347		317,347	127,039	8,655			
(佐伯)		4,030,460	2,557,246	2,550,244	1,021,734	871,377	654,587	2,546	7,002	1,473,214	970,440	61		970,315	64	502,774	10,710		
(吉和)		2,513,911	1,545,456	1,541,132	1,174,961	282,151	70,439	13,581	4,324	968,455	294,380	187,391		106,734	255	674,075	860		
(宮島)																			
小計		7,602,122	4,486,650	4,472,785	2,286,755	1,240,659	929,244	16,127	13,865	3,115,472	1,667,297	187,452		1,478,061	1,784	1,448,175	79,990		
安芸高田市	(吉田)	1,062,218	275,105	270,017	28,987	167,898	73,112	20	5,088	787,113	702,451			702,276	175	84,662	8,592		
	(八千代)	684,472	318,180	315,150	51,108	242,586	21,456			3,030	366,292	248,729		248,729	117,563	9,955			
	(美土里)	1,479,393	568,673	562,916	120,843	358,367	83,696	10	5,757	910,720	580,885			580,697	188	329,835	13,695		
	(高宮)	1,453,350	469,124	458,872	43,918	336,876	78,078			10,252	984,226	654,565		654,423	142	329,661	38,252		
	(甲田)	883,355	181,696	178,263	13,243	85,562	79,408	50	3,433	701,659	585,377			585,377	116,282	5,850			
	(向原)	1,058,609	396,915	391,326	71,289	286,133	33,904		5,589	661,694	508,044			506,985	1,059	153,650	17,755		
	小計		6,621,397	2,209,693	2,176,544	329,388	1,477,422	369,654	80	33,149	4,411,704	3,280,051			3,278,487	1,564	1,131,653	94,099	
山県郡	安芸太田町	(加計)	2,030,098	1,432,759	1,430,748	857,645	554,545	18,464	94	2,011	597,339	140,032			140,021	11	457,307	16,285	
		(筒賀)	1,410,952	1,170,812	1,164,032	708,234	408,549	46,738	511	6,780	240,140	100,460	601		83,740	16,119	139,680	2,500	
		(戸河内)	3,731,802	2,326,062	2,319,883	1,373,271	859,561	82,769	4,282	6,179	1,405,740	403,636	27,436		375,874	326	1,002,104	6,825	
		小計		7,172,852	4,929,633	4,914,663	2,939,150	1,822,655	147,971	4,887	14,970	2,243,219	644,128	28,037		599,635	16,456	1,599,091	25,610
	北広島町	(芸北)	4,677,822	2,661,181	2,644,720	539,640	1,917,963	166,259	20,858	16,461	2,016,641	572,525	6,678		564,276	1,571	1,444,116	1,917	
		(大朝)	1,752,473	1,009,128	1,007,396	334,626	547,611	124,638	521	1,732	743,345	417,572	9		417,528	35	325,773	8,100	
		(千代田)	3,173,971	1,185,637	1,184,335	317,937	723,925	138,125	4,348	1,302	1,988,334	1,564,269			1,564,118	151	424,065	34,673	
		(豊平)	2,318,891	1,204,712	1,202,192	494,734	662,154	43,263	2,041	2,520	1,114,179	701,824			701,777	47	412,355	14,190	
		小計		11,923,157	6,060,658	6,038,643	1,686,937	3,851,653	472,285	27,768	22,015	5,862,499	3,256,190	6,687		3,247,699	1,804	2,606,309	58,880
計		45,009,295	23,713,892	23,597,326	10,448,252	10,545,584	2,554,250	49,240	116,566	21,295,403	11,909,586	222,250		11,657,085	30,251	9,385,817	749,315		

## (5) 民有林林種別蓄積(2/4)

区分 市町村		総数	人工林							天然林						竹林			
			総数	針葉樹					広葉樹	総数	針葉樹						広葉樹		
				総数	スギ	ヒノキ	マツ	その他			総数	スギ	ヒノキ	マツ	その他				
西部農林水産事務所	農林事業所	呉市	(呉)	633,436	74,268	69,665	20,558	25,983	23,124		4,603	559,168	232,233			232,233	326,935	84,910	
			(音戸)	83,868	618	555	48	273	234		63	83,250	34,126			34,126	49,124	47,050	
			(倉橋)	281,643	9,851	6,525	104	2,978	3,443		3,326	271,792	114,868			114,868	156,924	104,500	
			(下蒲刈)	45,177	1,680	1,233	828	257	148		447	43,497	25,543			25,543	17,954	2,670	
			(蒲刈)	91,487	3,277	3,267	2,854	166	247		10	88,210	26,463			26,463	61,747	125,255	
			(安浦)	369,526	47,756	42,729	5,403	16,293	21,033		5,027	321,770	171,628			171,628	150,142	30,795	
			(川尻)	104,753	25,948	22,186	115	8,992	13,079		3,762	78,805	38,730			38,730	40,075	15,495	
			(豊浜)	55,362	4,558	3,275	743	685	1,847		1,283	50,804	1,585			1,585	49,219		
			(豊)	39,486	2,492	1,980	842	1,102	36		512	36,994	647			647	36,347		
	小計	1,704,738	170,448	151,415	31,495	56,729	63,191		19,033	1,534,290	645,823			645,823	888,467	410,675			
農林事業所	江田島市	(江田島)	113,321	46,711	25,646	220	539	24,829	58	21,065	66,610	33,549			33,549	33,061	17,092		
		(能美)	56,120	718	718	53	131	534			55,402	22,949			22,949	32,453	66,545		
		(沖美)	153,986	11,884	9,391	2,529	1,419	5,428	15	2,493	142,102	59,762			59,762	82,340	185,995		
		(大柿)	106,578	3,876	3,876	44	32	3,800			102,702	78,755			78,755	23,947	30,800		
		小計	430,005	63,189	39,631	2,846	2,121	34,591	73	23,558	366,816	195,015			195,015	171,801	300,432		
事業所計			2,134,743	233,637	191,046	34,341	58,850	97,782	73	42,591	1,901,106	840,838			840,838	1,060,268	711,107		
東広島農林事業所	竹原市		874,310	141,135	132,376	22,571	41,625	68,180		8,759	733,175	396,358			396,358	336,817	475,490		
	東広島市	(西条)	391,724	54,907	50,718	2,650	19,479	28,589		4,189	336,817	187,263			187,263	149,554	62,475		
		(八本松)	306,151	54,042	52,765	4,259	14,896	33,610		1,277	252,109	194,273			194,273	57,836	21,415		
		(志和)	569,755	93,522	92,839	16,906	53,537	22,396		683	476,233	382,264			382,264	93,969	1,815		
		(高屋)	618,650	74,082	73,016	13,192	35,761	24,063		1,066	544,568	476,583			476,583	67,985	86,600		
		(黒瀬)	308,719	24,330	23,274	3,158	7,425	12,691		1,056	284,389	244,358			244,358	40,031	29,970		
		(福富)	735,831	117,537	116,203	15,666	61,425	39,112		1,334	618,294	555,484	46		555,438	62,810	20,820		
		(豊栄)	960,261	99,009	96,522	9,937	64,493	22,092		2,487	861,252	833,891			833,891	27,361	75		
		(河内)	919,262	144,247	143,337	36,641	58,052	48,644		910	775,015	563,464		19	563,445	211,551	46,485		
		(安芸津)	500,288	138,686	131,296	4,028	29,690	97,578		7,390	361,602	182,372			182,334	179,230	38,028		
	小計	5,310,641	800,362	779,970	106,437	344,758	328,775		20,392	4,510,279	3,619,952			3,619,849	103	890,327	307,683		
	豊田郡	大崎上島町	(大崎)	59,437	8,784	8,725	3,040	4,849	836		59	50,653	11,884			11,884	38,769	16,545	
			(東野)	53,006	2,909	2,525	850	789	886		384	50,097	8,721			8,721	41,376	8,145	
			(木江)	36,263	3,751	3,543	931	1,550	1,062		208	32,512	7,807			7,807	24,705	1,275	
			小計	148,706	15,444	14,793	4,821	7,188	2,784		651	133,262	28,412			28,412	104,850	25,965	
	事業所計			6,333,657	956,941	927,139	133,829	393,571	399,739		29,802	5,376,716	4,044,722			4,044,619	103	1,331,994	809,138
	事務所計			53,477,695	24,904,470	24,715,511	10,616,422	10,998,005	3,051,771	49,313	188,959	28,573,225	16,795,146	222,250		16,542,542	30,354	11,778,079	2,269,560

## (5) 民有林林種別蓄積(3/4)

区分 市町村		総数	人工林							天然林						竹林			
			総数	針葉樹					広葉樹	総数	針葉樹						広葉樹		
				総数	スギ	ヒノキ	マツ	その他			総数	スギ	ヒノキ	マツ	その他				
東部 農林水産事務所	福山市	(福山)	862,863	76,891	72,070	4,094	32,591	35,385		4,821	785,972	407,566			407,542	24	378,406	91,296	
		(内海)	75,735	3,975	3,102	50	803	2,249		873	71,760	40,749			40,749		31,011	10,020	
		(沼隈)	204,750	25,448	24,265	3,090	8,979	12,196		1,183	179,302	84,556			84,556		94,746	44,505	
		(神辺)	299,172	27,406	25,715	753	7,008	17,954		1,691	271,766	199,288			199,288		72,478	9,755	
		(加茂)	582,780	166,541	164,935	96,471	59,695	8,769		1,606	416,239	122,699			122,699		293,540	56,419	
		(芦田)	154,130	19,372	17,884	1,452	14,631	1,801		1,488	134,758	13,837			13,837		120,921	11,660	
		(駅家)	246,896	78,629	76,271	21,697	53,106	1,468		2,358	168,267	40,383			40,383		127,884	16,062	
		(新市)	397,211	134,181	132,443	66,118	54,570	11,755		1,738	263,030	110,757			110,757		152,273	30,938	
	小計	2,823,537	532,443	516,685	193,725	231,383	91,577		15,758	2,291,094	1,019,835			1,019,811	24	1,271,259	270,655		
	府中市	(府中)	766,372	229,169	225,638	73,717	134,287	17,634		3,531	537,203	336,494			336,494		200,709	153,204	
		(協和)	396,806	95,046	93,730	22,313	60,827	10,549	41	1,316	301,760	268,851			268,851		32,909	14,165	
		(上下)	1,025,149	361,128	360,139	60,359	278,474	21,280	26	989	664,021	485,232			485,160	72	178,789	13,810	
		小計	2,188,327	685,343	679,507	156,389	473,588	49,463	67	5,836	1,502,984	1,090,577			1,090,505	72	412,407	181,179	
	神石郡	神石高原町	(油木)	1,128,509	506,657	504,441	159,959	320,957	22,279	1,246	2,216	621,852	269,378			268,698	680	352,474	46,952
			(神石)	1,685,168	1,020,945	1,015,890	224,451	763,945	23,009	4,485	5,055	664,223	230,612			230,602	10	433,611	44,897
			(豊松)	619,775	334,547	331,646	81,259	239,656	10,499	232	2,901	285,228	148,014			148,000	14	137,214	15,363
			(三和)	1,497,842	491,927	490,762	125,683	348,170	16,387	522	1,165	1,005,915	786,335			786,241	94	219,580	14,899
			小計	4,931,294	2,354,076	2,342,739	591,352	1,672,728	72,174	6,485	11,337	2,577,218	1,434,339			1,433,541	798	1,142,879	122,111
	<b>計</b>		<b>9,943,158</b>	<b>3,571,862</b>	<b>3,538,931</b>	<b>941,466</b>	<b>2,377,699</b>	<b>213,214</b>	<b>6,552</b>	<b>32,931</b>	<b>6,371,296</b>	<b>3,544,751</b>			<b>3,543,857</b>	<b>894</b>	<b>2,826,545</b>	<b>573,945</b>	
	尾道 農林事務所	三原市	(三原)	1,677,284	182,913	172,114	17,920	46,343	107,851		10,799	1,494,371	937,989			937,989		556,382	41,706
(大和)			1,541,109	170,980	170,463	4,161	106,494	59,808		517	1,370,129	1,361,838			1,361,828	10	8,291	7,950	
(本郷)			544,837	77,923	73,354	4,206	33,886	35,011	251	4,569	466,914	314,778			314,778		152,136	150	
(久井)			589,960	81,571	80,508	3,019	43,528	33,961		1,063	508,389	467,243			467,243		41,146	12,028	
小計			4,353,190	513,387	496,439	29,306	230,251	236,631	251	16,948	3,839,803	3,081,848			3,081,838	10	757,955	61,834	
尾道市		(尾道)	590,820	44,439	39,476	2,711	22,102	14,663		4,963	546,381	437,707			437,575	132	108,674	25,389	
		(因島)	108,745	8,000	4,342	3,070	726	546		3,658	100,745	71,230			71,230		29,515	4,170	
		(瀬戸田)	132,240	4,647	4,066	1,066	566	2,434		581	127,593	75,317			75,317		52,276	2,595	
		(御調)	865,605	154,607	153,055	14,995	84,672	53,257	131	1,552	710,998	618,279	22		618,133	124	92,719	47,259	
		(向島)	20,110	405	32		32			373	19,705	18,850			18,850		855	1,065	
小計		1,717,520	212,098	200,971	21,842	108,098	70,900	131	11,127	1,505,422	1,221,383	22		1,221,105	256	284,039	80,478		
世羅郡		世羅町	(甲山)	1,202,971	268,715	260,272	22,701	139,565	97,913	93	8,443	934,256	814,203			814,203		120,053	30,525
			(世羅)	1,267,018	228,193	227,768	39,075	136,456	52,237		425	1,038,825	957,978			957,978		80,847	31,200
			(世羅西)	797,180	120,993	120,297	8,712	84,837	26,748		696	676,187	658,571			658,571		17,616	9,280
	小計		3,267,169	617,901	608,337	70,488	360,858	176,898	93	9,564	2,649,268	2,430,752			2,430,752		218,516	71,005	
<b>事業所計</b>		<b>9,337,879</b>	<b>1,343,386</b>	<b>1,305,747</b>	<b>121,636</b>	<b>699,207</b>	<b>484,429</b>	<b>475</b>	<b>37,639</b>	<b>7,994,493</b>	<b>6,733,983</b>	<b>22</b>		<b>6,733,695</b>	<b>266</b>	<b>1,260,510</b>	<b>213,317</b>		
<b>事務所計</b>		<b>19,281,037</b>	<b>4,915,248</b>	<b>4,844,678</b>	<b>1,063,102</b>	<b>3,076,906</b>	<b>697,643</b>	<b>7,027</b>	<b>70,570</b>	<b>14,365,789</b>	<b>10,278,734</b>	<b>22</b>		<b>10,277,552</b>	<b>1,160</b>	<b>4,087,055</b>	<b>787,262</b>		



## (5) 民有林林種別蓄積(4/4)

区分 市町村		総数	人工林							天然林						竹林		
			総数	針葉樹					広葉樹	総数	針葉樹						広葉樹	
				総数	スギ	ヒノキ	マツ	その他			総数	スギ	ヒノキ	マツ	その他			
北部 農林水産 事務所	三次市	(三次)	2,584,105	753,103	748,663	143,177	560,741	44,652	93	4,440	1,831,002	1,269,889			1,269,824	65	561,113	76,749
		(君田)	1,303,762	882,439	879,370	297,578	532,862	48,774	156	3,069	421,323	44,732			44,732		376,591	18,006
		(布野)	1,648,943	1,197,199	1,182,759	404,437	739,386	36,301	2,635	14,440	451,744	84,990			84,990		366,754	11,100
		(作木)	1,588,885	965,636	963,823	240,337	666,221	56,754	511	1,813	623,249	62,325			62,325		560,924	59,840
		(吉舎)	1,018,373	395,138	394,346	73,350	298,081	22,915		792	623,235	269,496			269,496		353,739	29,680
		(三良坂)	429,255	145,635	144,860	27,787	109,718	7,355		775	283,620	152,697			152,697		130,923	7,440
		(三和)	891,868	97,825	95,557	6,408	71,915	17,063	171	2,268	794,043	741,561			741,494	67	52,482	12,095
		(甲奴)	864,362	273,611	272,798	19,098	236,340	17,360		813	590,751	471,626			470,844	782	119,125	10,500
	小計	10,329,553	4,710,586	4,682,176	1,212,172	3,215,264	251,174	3,566	28,410	5,618,967	3,097,316			3,096,402	914	2,521,651	225,410	
	庄原市	(庄原)	2,510,084	1,044,616	1,020,757	194,089	749,815	74,922	1,931	23,859	1,465,468	676,853			676,599	254	788,615	82,627
		(総領)	1,334,161	963,329	961,015	307,198	648,346	5,368	103	2,314	370,832	64,875			64,875		305,957	25,860
		(西城)	4,896,654	3,754,524	3,746,689	1,793,584	1,875,322	53,200	24,583	7,835	1,142,130	81,609	1,449		80,038	122	1,060,521	53,965
		(東城)	5,676,127	3,797,233	3,789,680	1,111,327	2,606,725	57,538	14,090	7,553	1,878,894	339,703	287		339,275	141	1,539,191	107,618
		(口和)	1,916,216	1,241,297	1,231,801	376,934	756,230	97,263	1,374	9,496	674,919	137,254			137,254		537,665	38,120
		(高野)	2,202,205	1,210,988	1,208,147	469,472	704,725	21,031	12,919	2,841	991,217	146,273			146,260	13	844,944	3,220
		(比和)	2,424,926	1,618,340	1,609,774	628,022	969,236	9,630	2,886	8,566	806,586	58,222			58,222		748,364	45,395
		小計	20,960,373	13,630,327	13,567,863	4,880,626	8,310,399	318,952	57,886	62,464	7,330,046	1,504,789	1,736		1,502,523	530	5,825,257	356,805
	事務所計	31,289,926	18,340,913	18,250,039	6,092,798	11,525,663	570,126	61,452	90,874	12,949,013	4,602,105	1,736		4,598,925	1,444	8,346,908	582,215	
	県計	104,048,658	48,160,631	47,810,228	17,772,322	25,600,574	4,319,540	117,792	350,403	55,888,027	31,675,985	224,008		31,419,019	32,958	24,212,042	3,639,037	

資料：1 県林業課調 令和3年4月1日現在  
2 市町村の順番は総務省地方公共団体コードを参照にしている。

※未立木地には伐採跡地を含む。

(6) 民有林公益的機能別施業森林等の区域別面積(1/2) (令和3年4月1日現在)

単位: ha

市町村		区分		民有林面積	木材の生産機能の維持増進を図るための森林施業を推進すべき森林	水源の涵養の機能の維持増進を図るための森林施業を推進すべき森林	土地に関する災害の防止及び土壌の保全の機能の維持増進を図るための森林施業を推進すべき森林	快適な環境の形成の機能の維持増進を図るための森林施業を推進すべき森林	保健文化機能の維持増進を図るための森林施業を推進すべき森林	その他の公益的機能の維持増進を図るための森林施業を推進すべき森林	
西部 農林水産事務所	広島市	中東南区	( 広島 )	818.08	88.03		159.02	816.69	817.75		
			東 区	( 安芸 )	1,588.56	696.18		811.14		104.44	
				( 船越 )	118.73	5.48		61.09	118.72	118.72	
		安芸区	( 瀬野川 )	3,640.72	1,527.02		1,203.33			728.95	
			( 阿 戸 )	1,504.57	1,178.90		296.81				
			( 矢 野 )	557.80	333.93		283.96	0.24		286.68	
		安佐南区	( 祇 園 )	366.20	33.51		111.13		352.95	352.95	
			( 安 古 市 )	625.81	69.66		252.86		384.53	384.53	
			( 佐 東 )	570.81	328.44		216.37		138.17	145.19	
			( 沼 田 )	4,588.86	3,652.93	81.47	1,160.22		574.37	717.18	
		安佐北区	( 安 佐 )	7,975.43	7,029.66	7,975.43	667.56		120.42	176.30	
			( 可 部 )	6,017.19	1,662.05	6,017.19	1,595.98		928.34	1,789.74	
			( 高 陽 )	2,909.93	1,922.32	87.49	1,019.74		626.41	725.74	
		佐伯区	( 白 木 )	7,655.42	6,136.04	7,655.42	388.98			359.00	
			( 五 日 市 )	3,096.33	972.10		1,184.26		202.21	290.29	
		( 湯 来 )	13,432.99	11,300.63	13,376.26	764.20			1,704.46		
		小 計	55,467.43	36,936.88	35,193.26	10,176.65		4,263.05	8,701.92		
	安芸郡	府中町		434.46	41.03		292.64		434.46	434.46	
		海田町		524.77	126.04		83.44		10.15	10.15	
		熊野町		1,893.70	93.97		807.68				
		坂町		715.34	354.78		410.37			239.41	
		大竹市		5,746.72	590.76	39.87	2,888.72		57.63	2,308.62	
	廿日市市	( 廿 日 市 )		2,835.32	2,367.60		1,062.18	258.20	471.90		
		( 大 野 )		5,712.89	1,728.12		3,851.27		1,651.22		
		( 佐 伯 )		15,914.21	12,128.67	15,036.18	3,238.91		575.81		
		( 吉 和 )		10,325.04	6,854.27	9,249.27	106.14		748.60		
		( 宮 島 )									
		小 計		34,787.46	23,078.66	24,285.45	8,258.50	258.20	3,447.53		
	安芸高田市	( 吉 田 )		5,894.55	1,889.16	5,894.55	597.76		122.12		
		( 八 千 代 )		3,834.31	2,526.73	3,808.80	291.14		105.89		
		( 美 土 里 )		8,592.15	4,917.62	8,592.15	9.69		4.89		
		( 高 宮 )		8,741.28	3,906.58	8,679.21	419.98		17.17		
		( 甲 田 )		5,107.32	947.55	5,107.32	86.60		4.47		
		( 向 原 )		6,060.82	3,617.28	6,060.82	407.01		1.35		
		小 計		38,230.43	17,804.92	38,142.85	1,812.18		255.89		
	山県郡	安芸太田町	( 加 計 )		7,759.90	7,566.67	7,759.90	554.28		330.79	
			( 筒 賀 )		4,801.91	2,452.17	4,801.91	284.98		499.11	
		北広島町	( 戸 河 内 )		15,552.45	11,737.46	15,507.66	916.59		3,984.88	
			小 計		28,114.26	21,756.30	28,069.47	1,755.85		4,814.78	
		計		218,394.63	142,713.75	174,905.87	28,301.05	5,059.74	22,401.00		
	農林事業所	呉市	( 呉 )		6,243.88	762.62		3,680.03	3,796.40	4,602.47	
			( 音 戸 )		790.07	14.75		37.98		3.09	
			( 倉 橋 )		3,301.34	0.75		555.34	45.11	517.61	
			( 下 蒲 刈 )		395.08	32.60		58.71	4.56	17.34	
			( 蒲 刈 )		942.05	25.81		82.85	1.37	17.75	
( 安 浦 )				3,488.15	375.99		1,252.69	25.58	764.15		
( 川 尻 )				1,034.25	263.02		704.03	2.50	724.78		
( 豊 浜 )				534.14	20.93		76.77	7.50	12.85		
( 豊 )				375.21	32.99		43.84		26.18		
		小 計		17,104.17	1,529.46		6,492.24	3,883.02	6,686.22		
江田島市		( 江 田 島 )		1,312.44	182.40		786.25		136.52		
		( 能 美 )		607.18			84.08		15.92		
		( 沖 美 )		1,867.62	912.34		509.66		294.02		
		( 大 柿 )		1,263.20	69.34		188.85	1.49	2.70		
		小 計		5,050.44	1,164.08		1,568.84	1.49	449.16		
	事業所計		22,154.61	2,693.54		8,061.08	3,884.51	7,135.38			
東広島農林事業所	竹原市	( 西 条 )		3,930.46	608.30	3,930.46	1,843.99	895.14	1,248.75		
		( 八 本 松 )		2,606.56	969.24	2,606.56	1,445.04	812.15	965.49		
		( 志 和 )		3,451.56	376.78	3,451.56	580.37		2.35		
		( 高 屋 )		4,084.32	369.12	4,084.32	1,188.95	563.12	569.80		
		( 黒 瀬 )		2,748.25	194.39	2,748.25	1,098.92		4.55		
		( 福 富 )		4,393.15	572.03	4,393.15	937.86		46.48		
		( 豊 栄 )		5,238.57	602.39	5,238.57	1,004.49		60.10		
		( 河 内 )		5,576.54	632.68	5,576.54	1,463.17		361.24		
		( 安 芸 津 )		4,523.84	1,629.07	4,523.84	1,508.78		750.33		
		小 計		36,553.25	5,954.00	36,553.25	11,071.57	2,270.41	4,009.09		
	豊田郡	大崎上島町	( 大 崎 )		587.88	7.72		101.18		105.01	
			( 東 野 )		502.82	7.05		34.30		41.94	
			( 木 江 )		373.53	6.77		98.95		98.74	
		小 計		1,464.23	21.54		234.43		245.69		
		事業所計		45,685.50	7,029.41	36,553.25	14,899.71	5,175.64	8,602.42		
	事務所計		286,234.74	152,436.70	211,459.12	51,261.84	14,119.89	38,138.80			

(6) 民有林公益的機能別施業森林等の区域別面積(2/2)

単位: ha

区分		民有林面積	木材の生産機能の維持増進を図るための森林施業を推進すべき森林	水源の涵養の機能の維持増進を図るための森林施業を推進すべき森林	土地に関する災害の防止及び土壌の保全の機能の維持増進を図るための森林施業を推進すべき森林	快適な環境の形成の機能の維持増進を図るための森林施業を推進すべき森林	保健文化機能の維持増進を図るための森林施業を推進すべき森林	その他の公益的機能の維持増進を図るための森林施業を推進すべき森林	
東部農林水産事務所	尾道農林事業所	福山市	(福山)	7,068.19	71.35		2,495.91	2,495.83	2,824.09
			(内海)	732.88			316.35	7.68	55.90
			(沼隈)	1,742.72	61.12		870.65		330.55
			(神辺)	2,565.43			1,516.85	89.05	90.26
			(加茂)	4,267.35	207.48	4,267.35	607.28		459.22
			(芦田)	1,499.33			552.99		
			(駅家)	1,913.79	187.03	13.47	175.73	218.80	316.23
			(新市)	2,665.52	514.20	484.20	431.23		371.94
		小計	22,455.21	1,041.18	4,765.02	6,966.99	2,811.36	4,448.19	
		府中市	(府中)	4,839.67	310.63	4,822.90	1,208.93	100.19	363.09
			(協和)	2,133.15	94.99	2,120.02	476.74		
			(上下)	5,901.55	1,784.03	5,891.83	747.31		271.27
			小計	12,874.37	2,189.65	12,834.75	2,432.98	100.19	634.36
		神石郡 神石高原町	(油木)	6,998.44	5,246.66	6,998.44	35.69		125.07
	(神石)		7,568.97	7,425.03	7,568.97	31.59		399.29	
	(豊松)		3,866.84	3,290.53	3,866.84	17.43		48.47	
	(三和)		8,517.03	4,731.77	8,517.03	303.57		230.19	
	小計		26,951.28	20,693.99	26,951.28	388.28		803.02	
	計		62,280.86	23,924.82	44,551.05	9,788.25	2,911.55	5,885.67	
	尾道農林事業所	三原市	(三原)	11,643.15		1,097.35	3,132.39	3,860.65	165.29
			(大和)	8,389.39		8,389.39	1,999.10		
			(本郷)	4,006.58	333.38		1,500.88		33.11
			(久井)	3,705.31	34.71	3,705.31	956.17		25.74
			小計	27,744.43	368.09	13,192.05	7,588.54	3,860.65	224.14
		尾道市	(尾道)	5,222.45		24.32	2,199.54	3,047.38	3,053.91
			(因島)	1,251.96			305.83		633.25
			(瀬戸田)	1,215.78			200.62		222.52
(御調)			6,160.75	707.99	456.05	2,111.75		227.15	
(向島)			230.70			145.96		167.61	
小計		14,081.64	707.99	480.37	4,963.70	3,047.38	4,304.44		
世羅郡 世羅町		(甲山)	7,387.77	211.75	7,387.77	2,889.30		911.28	
		(世羅)	7,012.57	116.42	7,012.57	1,209.95		117.45	
	(世羅西)	4,402.43	63.99	4,402.43	389.25		418.01		
	小計	18,802.77	392.16	18,802.77	4,488.50		1,446.74		
事務所計		60,628.84	1,468.24	32,475.19	17,040.74	6,908.03	5,975.32		
事務所計		122,909.70	25,393.06	77,026.24	26,828.99	9,819.58	11,860.89		
北部農林水産事務所	三次市	(三次)	16,156.00	7,031.69	15,795.20	471.14	32.01	158.23	7,640.30
		(君田)	5,833.16	5,763.65	5,560.30	130.29		61.95	2,660.27
		(布野)	7,086.88	6,882.40	6,270.14	382.93		3.64	4,007.98
		(作木)	7,624.18	7,277.35	6,457.55	140.52		34.35	5,185.41
		(吉舎)	6,527.25	3,090.96	6,356.83	245.41		0.29	4,175.64
		(三良坂)	2,731.75	1,598.64	2,670.34	49.81		0.59	902.27
		(三和)	5,141.77	1,329.89	5,141.77	386.01		7.40	2,620.32
		(甲奴)	4,892.19	2,709.51	4,793.46	260.59		38.41	2,699.58
		小計	55,993.18	35,684.09	53,045.59	2,066.70	32.01	304.86	29,891.77
	庄原市	(庄原)	16,996.93	10,734.03	16,391.86	590.70	60.42	141.60	
		(総領)	5,338.52	4,977.43	5,091.27	27.55		9.30	
		(西城)	19,483.49	17,748.17	18,537.49	374.81		2,276.70	
		(東城)	25,035.38	24,555.52	23,879.18	572.68		1,717.10	
		(口和)	8,925.99	8,211.60	8,149.12	180.66		50.56	
		(高野)	11,123.25	6,814.08	10,794.66	301.29		631.47	
		(比和)	11,038.20	9,850.51	9,392.43	334.89		596.66	
	小計	97,941.76	82,891.34	92,236.01	2,382.58	60.42	5,423.39		
事務所計		153,934.94	118,575.43	145,281.60	4,449.28	92.43	5,728.25	29,891.77	
県計		563,079.38	296,405.19	433,766.96	82,540.11	24,031.90	55,727.94	29,891.77	

資料: 県林業課調べ(令和3年4月1日現在)

注1: 市町村の順番は総務省地方公共団体コードを参考にしている。

注2: 複数の機能を有する民有林があるため、内訳と民有林面積は一致しない。

(7) 民有林齡級別森林資源構成表(1/6) (令和3年4月1日現在)

全 県

総 数

(単位：面積 ha, 材積 m<sup>3</sup>, 成長量 m<sup>3</sup>, 竹林蓄積 束)

区 分	総 数			針 葉 樹 総 数		
	面 積	材 積	成 長 量	面 積	材 積	成 長 量
総 数	563,079.38	104,048,658	840,790.0			
立木地合計	550,385.43	104,048,658	840,790.0	340,850.85	79,486,213	595,489.6
天然林合計	375,354.57	55,888,027	369,708.5	171,065.16	31,675,985	133,227.5
人工林合計	175,030.86	48,160,631	471,081.5	169,785.69	47,810,228	462,262.1
1	天然林	374.72		12.72		
	人工林	317.06		315.48		
2	天然林	304.67		3.68		
	人工林	771.00		713.20		
3	天然林	419.85	6,816	61.21	1,873	269.8
	人工林	689.55	16,196	2,636.9	625.34	2,523.8
4	天然林	2,137.12	108,000	1,095.99	80,932	5,634.5
	人工林	2,989.60	183,838	17,493.1	2,532.57	16,579.6
5	天然林	1,711.02	179,678	1,364.27	165,571	6,863.8
	人工林	5,822.28	609,103	38,455.5	5,129.58	36,986.3
6	天然林	1,533.84	144,763	778.10	103,772	3,172.5
	人工林	6,848.09	1,026,053	43,850.1	6,038.95	42,206.3
7	天然林	2,596.72	252,220	981.38	145,325	3,209.1
	人工林	8,626.23	1,734,483	50,696.1	7,994.58	49,406.8
8	天然林	5,260.84	447,215	909.32	129,984	2,121.7
	人工林	14,026.00	3,312,614	67,980.3	13,318.99	66,659.8
9	天然林	10,316.27	937,695	1,563.17	241,969	2,886.9
	人工林	17,719.73	4,778,316	66,432.6	17,357.21	65,820.3
10	天然林	15,562.00	1,596,962	2,903.65	475,048	4,247.8
	人工林	17,518.21	5,116,672	46,733.3	17,441.13	46,613.9
11	天然林	21,244.32	2,758,905	6,516.24	1,195,710	8,493.0
	人工林	24,969.32	7,521,677	50,884.8	24,851.95	50,719.5
12	天然林	39,425.28	5,711,684	46,739.7	16,475.40	16,383.4
	人工林	28,350.55	8,721,712	39,135.0	28,081.21	38,800.2
13	天然林	66,428.75	10,274,495	72,030.8	31,610.09	24,978.8
	人工林	23,639.13	7,596,990	28,369.9	23,411.49	28,091.7
14	天然林	63,661.38	9,817,999	52,989.5	26,147.11	16,723.1
	人工林	9,661.60	3,208,586	9,396.0	9,392.23	9,167.5
15	天然林	40,791.46	6,518,610	26,790.9	17,309.60	8,618.3
	人工林	2,786.47	924,374	2,087.3	2,546.60	1,918.8
16	天然林	27,656.10	4,502,385	17,979.5	12,382.23	6,189.7
	人工林	1,863.34	629,394	1,322.6	1,767.15	1,256.9
17	天然林	20,802.03	3,462,317	13,261.8	10,226.47	5,067.9
	人工林	2,098.21	700,695	1,394.1	2,054.32	1,363.3
18	天然林	14,678.76	2,490,616	8,906.4	8,529.95	4,144.9
	人工林	1,826.71	614,946	1,197.6	1,794.92	1,176.8
19	天然林	11,980.83	2,029,247	6,481.9	8,928.00	4,131.6
	人工林	1,482.51	489,109	955.7	1,470.57	947.4
20	天然林	28,468.61	4,648,420	14,090.7	23,266.58	10,090.7
	人工林	3,025.27	975,873	2,060.6	2,948.22	2,023.2
無 立 木 地	竹林面積	竹林蓄積	更新困難地	未立木地		
	2,432.67	3,639,037	746.52	9,514.76		
	伐採跡地計	ス ギ	ヒ ノ キ	マ ツ	その他針葉樹	ク ヌ ギ



## (7) 民有林齡級別森林資源構成表(2/6)

(単位：面積ha, 材積m<sup>3</sup>, 成長量m<sup>3</sup>)

区 分	ス ギ			ヒ ノ キ		
	面 積	材 積	成 長 量	面 積	材 積	成 長 量
総 数						
立木地合計	48,123.12	17,996,330	87,583.7	98,108.35	25,600,574	348,202.4
天然林合計	597.72	224,008	755.7			
人工林合計	47,525.40	17,772,322	86,828.0	98,108.35	25,600,574	348,202.4
1	天然林					
	人工林	24.39		254.57		
2	天然林					
	人工林	29.79		594.38		
3	天然林					
	人工林	29.88	252	34.1	535.61	13,691
4	天然林					
	人工林	60.78	3,673	251.4	2,292.75	160,265
5	天然林	1.10	239	9.8		
	人工林	99.16	18,730	801.3	4,809.28	551,037
6	天然林	14.13	3,773	98.5		
	人工林	202.62	51,972	1,380.4	5,812.68	932,258
7	天然林	4.46	1,355	24.6		
	人工林	410.90	120,760	2,223.3	7,491.92	1,566,029
8	天然林	1.87	622	8.4		
	人工林	1,026.49	325,613	4,457.5	11,981.34	2,900,920
9	天然林	2.30	806	8.5		
	人工林	1,628.20	551,932	5,842.6	14,696.00	4,037,320
10	天然林	18.40	6,872	56.3		
	人工林	2,313.68	825,038	6,967.6	13,767.31	4,062,929
11	天然林	32.04	12,497	86.4		
	人工林	6,438.11	2,382,851	16,985.1	13,303.56	4,160,452
12	天然林	9.21	3,441	13.5		
	人工林	11,085.22	4,244,349	17,340.8	8,698.14	2,809,902
13	天然林	19.74	8,133	29.1		
	人工林	11,970.27	4,568,881	17,735.8	6,350.53	2,013,371
14	天然林	43.82	18,405	51.4		
	人工林	5,701.93	2,206,725	6,762.1	2,257.15	721,353
15	天然林	12.15	5,176	11.3		
	人工林	1,561.43	618,073	1,480.5	722.73	234,010
16	天然林	30.17	12,315	27.1		
	人工林	956.25	376,557	898.0	659.78	217,212
17	天然林	23.39	8,065	17.7		
	人工林	935.20	355,817	873.3	1,003.01	319,954
18	天然林	10.05	4,281	9.4		
	人工林	788.96	297,997	729.1	920.74	299,253
19	天然林	1.78	759	1.6		
	人工林	652.75	238,421	596.0	745.99	237,026
20	天然林	373.11	137,269	302.1		
	人工林	1,609.39	584,681	1,469.1	1,210.88	363,592

## (7) 民有林齡級別森林資源構成表(3/6)

(単位：面積ha, 材積m<sup>3</sup>, 成長量m<sup>3</sup>)

区 分	マ ツ			そ の 他 針			
	面 積	材 積	成 長 量	面 積	材 積	成 長 量	
総 数							
立木地合計	193,989.22	35,738,559	159,136.0	630.16	150,750	567.5	
天然林合計	170,315.50	31,419,019	132,380.1	151.94	32,958	91.7	
人工林合計	23,673.72	4,319,540	26,755.9	478.22	117,792	475.8	
1	天然林	12.72					
	人工林	31.95		4.57			
2	天然林	3.68					
	人工林	88.13		0.90			
3	天然林	61.21	1,873	269.8			
	人工林	59.85	1,101	169.7			
4	天然林	1,095.99	80,932	5,634.5			
	人工林	177.73	7,260	644.3	1.31	117	7.7
5	天然林	1,363.17	165,332	6,854.0			
	人工林	219.48	13,984	779.2	1.66	201	8.3
6	天然林	762.41	99,744	3,067.4	1.56	255	6.6
	人工林	23.51	2,583	87.9	0.14	20	0.5
7	天然林	976.92	143,970	3,184.5			
	人工林	91.41	9,501	254.4	0.35	65	1.2
8	天然林	907.45	129,362	2,113.3			
	人工林	309.07	36,820	690.8	2.09	307	5.1
9	天然林	1,560.82	241,152	2,878.3	0.05	11	0.1
	人工林	1,030.36	159,796	1,939.0	2.65	584	6.1
10	天然林	2,885.25	468,176	4,191.5			
	人工林	1,357.31	221,222	1,976.1	2.83	662	5.2
11	天然林	6,483.66	1,183,122	8,405.9	0.54	91	0.7
	人工林	5,100.99	964,542	6,693.4	9.29	2,173	14.0
12	天然林	16,462.75	3,078,749	16,366.4	3.44	710	3.5
	人工林	8,216.23	1,618,537	8,482.5	81.62	20,130	95.8
13	天然林	31,580.98	6,023,077	24,940.8	9.37	2,276	8.9
	人工林	4,838.98	927,642	3,919.0	251.71	63,262	240.5
14	天然林	26,097.08	5,034,063	16,667.6	6.21	1,265	4.1
	人工林	1,316.68	221,870	773.4	116.47	29,764	90.3
15	天然林	17,292.32	3,367,729	8,604.2	5.13	1,104	2.8
	人工林	262.29	44,026	110.2	0.15	40	0.1
16	天然林	12,350.08	2,425,985	6,161.7	1.98	397	0.9
	人工林	150.92	24,224	63.0	0.20	41	0.1
17	天然林	10,198.53	1,998,390	5,047.8	4.55	895	2.4
	人工林	116.10	19,701	50.5	0.01	3	
18	天然林	8,515.90	1,633,904	4,133.3	4.00	847	2.2
	人工林	84.78	14,148	37.6	0.44	82	0.1
19	天然林	8,923.11	1,603,985	4,128.7	3.11	673	1.3
	人工林	71.83	12,399	32.2			
20	天然林	22,781.47	3,739,474	9,730.4	112.00	24,434	58.2
	人工林	126.12	20,184	52.7	1.83	341	0.8

## (7) 民有林齡級別森林資源構成表(4/6)

(単位：面積ha, 材積m<sup>3</sup>, 成長量m<sup>3</sup>)

区 分	広 葉 樹 総 数			ク ヌ ギ		
	面 積	材 積	成 長 量	面 積	材 積	成 長 量
総 数						
立木地合計	209,534.58	24,562,445	245,300.4	1,694.55	149,653	2,481.0
天然林合計	204,289.41	24,212,042	236,481.0	866.46	101,167	811.4
人工林合計	5,245.17	350,403	8,819.4	828.09	48,486	1,669.6
1	天然林	362.00		0.11		
	人工林	1.58		0.10		
2	天然林	300.99		6.54		
	人工林	57.80		11.48		
3	天然林	358.64	4,943	514.1		
	人工林	64.21	1,152	113.1	2.11	40
4	天然林	1,041.13	27,068	2,007.2		
	人工林	457.03	12,523	913.5	34.54	940
5	天然林	346.75	14,107	793.6	0.16	4
	人工林	692.70	25,151	1,469.2	108.96	3,925
6	天然林	755.74	40,991	1,675.9	1.82	84
	人工林	809.14	39,220	1,643.8	229.28	11,380
7	天然林	1,615.34	106,895	3,504.2	7.74	416
	人工林	631.65	38,128	1,289.3	248.33	15,961
8	天然林	4,351.52	317,231	8,443.9	0.87	60
	人工林	707.01	48,954	1,320.5	148.35	11,408
9	天然林	8,753.10	695,726	14,822.2	0.71	58
	人工林	362.52	28,684	612.3	18.36	1,708
10	天然林	12,658.35	1,121,914	19,735.5	2.09	177
	人工林	77.08	6,821	119.4	4.58	493
11	天然林	14,728.08	1,563,195	22,041.6	12.80	1,515
	人工林	117.37	11,659	165.3	0.10	12
12	天然林	22,949.88	2,628,784	30,356.3	36.60	4,004
	人工林	269.34	28,794	334.8	0.60	61
13	天然林	34,818.66	4,241,009	47,052.0	128.89	14,942
	人工林	227.64	23,834	278.2	2.84	344
14	天然林	37,514.27	4,764,266	36,266.4	255.65	29,974
	人工林	269.37	28,874	228.5	1.50	149
15	天然林	23,481.86	3,144,601	18,172.6	213.07	26,122
	人工林	239.87	28,225	168.5	6.54	785
16	天然林	15,273.87	2,063,688	11,789.8	115.10	13,628
	人工林	96.19	11,360	65.7	7.72	956
17	天然林	10,575.56	1,454,967	8,193.9	50.01	5,652
	人工林	43.89	5,220	30.8	2.70	324
18	天然林	6,148.81	851,584	4,761.5	20.10	2,724
	人工林	31.79	3,466	20.8		
19	天然林	3,052.83	423,830	2,350.3	5.97	729
	人工林	11.94	1,263	8.3		
20	天然林	5,202.03	747,243	4,000.0	8.23	1,078
	人工林	77.05	7,075	37.4		

## (7) 民有林齡級別森林資源構成表(5/6)

(単位：面積ha, 材積m<sup>3</sup>, 成長量m<sup>3</sup>)

区 分	ア ベ マ キ			ク リ		
	面 積	材 積	成 長 量	面 積	材 積	成 長 量
総 数						
立木地合計	141.83	16,679	121.6	158.38	19,570	194.7
天然林合計	127.60	14,864	108.9	78.58	10,825	82.4
人工林合計	14.23	1,815	12.7	79.80	8,745	112.3
1	天然林					
	人工林					
2	天然林					
	人工林					
3	天然林					
	人工林					
4	天然林					
	人工林			4.06	136	9.2
5	天然林					
	人工林			1.95	93	5.2
6	天然林					
	人工林	0.10	6	0.2	0.95	59
7	天然林	6.60	226	8.0		
	人工林				2.05	157
8	天然林	0.68	46	1.2		
	人工林				0.10	7
9	天然林					
	人工林				0.26	20
10	天然林	0.15	12	0.2		
	人工林				1.28	112
11	天然林	1.00	111	1.6	1.24	140
	人工林				14.68	1,570
12	天然林	0.62	62	0.8	1.66	167
	人工林	0.04	4		23.74	2,885
13	天然林	10.77	1,298	14.2	34.31	4,756
	人工林	0.85	92	1.2	16.94	1,994
14	天然林	17.94	2,294	17.1	1.75	200
	人工林	3.14	364	3.2	5.61	700
15	天然林	13.39	1,624	9.9	1.56	177
	人工林	8.77	1,155	6.9	3.48	449
16	天然林	22.66	2,680	16.3	0.70	90
	人工林				0.80	98
17	天然林	23.76	2,892	16.7	2.79	313
	人工林	0.53	81	0.5	1.84	208
18	天然林	15.39	1,888	11.9	6.94	881
	人工林	0.73	105	0.6	0.89	112
19	天然林	10.27	1,200	7.8	2.69	365
	人工林	0.07	8	0.1	1.07	134
20	天然林	4.37	531	3.2	24.94	3,736
	人工林				0.10	11



(7) 民有林齡級別森林資源構成表(6/6)

(単位：面積ha, 材積m<sup>3</sup>, 成長量m<sup>3</sup>)

区 分	ブ ナ			そ の 他 広			
	面 積	材 積	成 長 量	面 積	材 積	成 長 量	
総 数							
立木地合計	238.36	32,793	185.7	207,301.46	24,343,750	242,317.4	
天然林合計	231.96	32,391	169.2	202,984.81	24,052,795	235,309.1	
人工林合計	6.40	402	16.5	4,316.65	290,955	7,008.3	
1	天然林			361.89			
	人工林			1.48			
2	天然林			294.45			
	人工林			46.32			
3	天然林			358.64	4,943	514.1	
	人工林			62.10	1,112	109.2	
4	天然林			1,041.13	27,068	2,007.2	
	人工林	0.02	1	0.1	418.41	11,446	835.4
5	天然林			346.59	14,103	793.4	
	人工林	0.10	5	0.3	581.69	21,128	1,231.7
6	天然林			753.92	40,907	1,672.4	
	人工林	6.28	396	16.1	572.53	27,379	1,148.4
7	天然林			1,601.00	106,253	3,482.0	
	人工林			381.27	22,010	759.0	
8	天然林	0.31	21	0.6	4,349.66	317,104	8,440.4
	人工林				558.56	37,539	1,020.9
9	天然林			8,752.39	695,668	14,821.0	
	人工林			343.90	26,956	576.4	
10	天然林			12,656.11	1,121,725	19,732.2	
	人工林			71.22	6,216	109.2	
11	天然林			14,713.04	1,561,429	22,016.8	
	人工林			102.59	10,077	142.7	
12	天然林			22,911.00	2,624,551	30,306.7	
	人工林			244.96	25,844	300.1	
13	天然林	0.36	50	0.5	34,644.33	4,219,963	46,816.0
	人工林				207.01	21,404	251.4
14	天然林	0.06	7	0.1	37,238.87	4,731,791	36,008.8
	人工林				259.12	27,661	219.4
15	天然林	2.31	351	1.8	23,251.53	3,116,327	17,999.7
	人工林				221.08	25,836	154.2
16	天然林	0.12	14	0.1	15,135.29	2,047,276	11,688.1
	人工林				87.67	10,306	59.1
17	天然林	11.92	1,811	9.4	10,487.08	1,444,299	8,131.2
	人工林				38.82	4,607	27.1
18	天然林	0.16	19	0.1	6,106.22	846,072	4,729.0
	人工林				30.17	3,249	19.5
19	天然林			3,033.90	421,536	2,335.8	
	人工林			10.80	1,121	7.3	
20	天然林	216.72	30,118	156.6	4,947.77	711,780	3,814.3
	人工林				76.95	7,064	37.3

資料：県林業課調べ（令和3年4月1日現在）

## (8) 所有規模別林家数(1/2)

単位：戸

市町村		区分	総数	1～3 ha未満	3～5	5～10	10～20	20～30	30～50	50～100	100 ha以上	
西部農林水産事務所	広島市	(広島)	4,224	2,642	682	530	214	75	46	24	11	
		(湯来)	320	162	62	56	24	7	6	0	3	
		小計	4,544	2,804	744	586	238	82	52	24	14	
	安芸郡	府中町	61	39	10	6	3	1	2	0	0	
		海田町	46	34	6	3	3	0	0	0	0	
		熊野町	192	155	28	5	1	2	1	0	0	
		坂町	4	3	1	0	0	0	0	0	0	
		大竹市	316	164	72	43	25	6	4	1	1	
	廿日市市	(廿日市)	308	191	55	34	13	3	4	3	5	
		(大野)	225	148	38	24	10	2	1	2	0	
		(佐伯)	471	307	71	48	28	10	4	1	2	
		(吉和)	48	23	7	9	4	2	3	0	0	
		(宮島)	3	2	0	1	0	0	0	0	0	
		小計	1,055	671	171	116	55	17	12	6	7	
	安芸高田市	(吉田)	600	378	107	76	24	9	4	1	1	
		(八千代)	330	191	54	56	22	4	1	1	1	
		(美土里)	499	153	112	123	77	15	14	3	0	
		(高宮)	585	281	109	74	20	7	5	2	0	
		(甲田)	417	243	91	60	22	1	0	0	0	
(向原)		460	239	102	84	23	5	6	0	1		
小計	2,891	1,523	588	494	203	42	30	8	3			
安芸太田町	(加計)	346	152	71	52	41	13	12	3	2		
	(筒賀)	102	43	26	18	10	1	1	2	1		
	(戸河内)	323	98	79	72	42	16	9	6	1		
	小計	771	293	176	142	93	30	22	11	4		
北広島町	(芸北)	532	50	89	144	158	55	29	4	3		
	(大朝)	428	149	84	98	69	16	7	5	0		
	(千代田)	1,048	446	236	229	106	12	13	6	0		
	(豊平)	610	210	149	126	86	23	12	2	2		
小計	2,618	855	558	597	419	106	61	17	5			
計			12,498	6,541	2,354	1,992	1,040	286	184	67	34	
呉農林事業所	呉市	(呉)	308	232	35	25	8	1	7	0	0	
		(音戸)	44	33	6	3	2	0	0	0	0	
		(倉橋)	41	29	10	1	1	0	0	0	0	
		(下蒲刈)	24	17	4	3	0	0	0	0	0	
		(蒲刈)	27	20	0	1	0	0	0	0	0	
		(安浦)	232	154	38	22	12	2	2	0	0	
		(川尻)	28	20	6	0	2	0	0	0	0	
		(豊浜)	40	36	1	3	0	0	0	0	0	
		(豊)	11	10	0	1	0	0	0	0	0	
	小計	755	558	101	59	25	3	9	0	0		
	江田島市	(江田島)	76	57	12	4	2	0	1	0	0	
		(能美)	21	21	0	0	0	0	0	0	0	
		(沖美)	32	24	7	1	0	0	0	0	0	
		(大柿)	52	42	2	3	0	0	0	0	0	
小計	181	147	23	8	2	0	1	0	0			
事業所計			936	705	124	67	27	3	10	0		
東広島農林事業所	竹原市	477	289	103	60	13	5	4	1	2		
	東広島市	(東広島)	1,885	1,210	373	200	79	13	5	4	1	
		(黒瀬)	197	155	24	15	2	1	0	0	0	
		(福富)	294	127	59	66	32	8	0	2	0	
		(豊栄)	392	215	77	70	24	3	0	3	0	
		(河内)	652	323	168	110	39	5	4	2	1	
		(安芸津)	295	197	60	24	10	3	1	0	0	
	小計	3,715	2,227	761	485	186	33	10	11	2		
	豊田郡	大崎上島町	(大崎)	52	45	5	2	0	0	0	0	
		(東野)	8	0	0	0	0	0	0	0	0	
		(木江)	16	12	1	1	0	0	0	0	0	
		小計	76	63	10	3	0	0	0	0	0	
	事業所計			4,268	2,579	874	548	199	38	14	12	4
	事務所計			17,702	9,825	3,352	2,607	1,266	327	208	79	38

## (8) 所有規模別林家数 (2/2)

市町村		区分	総数	1～3 ha未満	3～5	5～10	10～20	20～30	30～50	50～100	100 ha以上	
東部農林水産事務所	福山市	(福山)	1,246	808	220	110	62	17	8	13	2	
		(内海)	39	35	1	1	0	0	0	0	0	
		(沼隈)	74	63	10	0	0	0	0	1	0	
		(神辺)	282	203	37	20	16	3	1	1	1	
		(新市)	273	188	36	25	13	5	3	1	0	
		小計	1,914	1,301	308	157	92	25	12	16	3	
	府中市	(府中)	689	440	115	88	35	7	4	0	0	
		(上下)	582	265	131	113	51	13	6	3	0	
		小計	1,271	705	246	201	86	20	10	3	0	
	神石郡	神石高原町	(油木)	399	176	93	82	29	10	6	3	0
			(神石)	407	141	95	105	47	12	6	0	1
			(豊松)	263	103	61	50	35	7	5	2	0
			(三和)	569	234	125	116	62	19	12	0	1
			小計	1,638	654	374	353	173	48	29	5	2
	計			4,823	2,660	928	711	351	93	51	24	5
尾道農林事業所	三原市	(三原)	1,081	670	217	114	54	12	5	3	6	
		(大和)	871	368	222	174	79	18	6	2	2	
		(本郷)	367	244	69	39	13	1	1	0	0	
		(久井)	431	268	98	43	17	3	1	0	1	
		小計	2,750	1,550	606	370	163	34	13	5	9	
	尾道市	(尾道)	583	422	98	42	15	2	3	0	1	
		(因島)	101	81	9	7	1	1	1	1	0	
		(瀬戸田)	186	143	26	12	4	0	1	0	0	
		(御調)	672	369	151	100	36	11	4	1	0	
		(向島)	6	3	3	0	0	0	0	0	0	
	小計	1,548	1,018	287	161	56	14	9	2	1		
	世羅郡	世羅町	(甲山)	433	201	98	82	34	8	6	2	2
			(世羅)	599	307	137	103	43	7	1	1	0
			(世羅西)	552	274	141	88	36	8	4	1	0
			小計	1,584	782	376	273	113	23	11	4	2
事業所計			5,882	3,350	1,269	804	332	71	33	11	12	
事務所計			10,705	6,010	2,197	1,515	683	164	84	35	17	
北部農林水産事務所	三次市	(三次)	1,512	766	325	251	111	30	18	7	4	
		(君田)	251	88	42	61	41	10	5	3	1	
		(布野)	249	64	54	71	35	15	6	4	0	
		(作木)	253	97	51	62	29	7	5	0	2	
		(吉舎)	470	219	95	97	38	11	7	2	1	
		(三良坂)	231	106	53	49	17	2	3	1	0	
		(三和)	361	161	92	66	30	6	5	1	0	
		小計	3,884	1,742	855	764	355	87	52	20	9	
	庄原市	(庄原)	1,114	639	214	147	78	16	10	9	1	
		(総領)	304	98	62	74	38	15	6	9	2	
		(西城)	367	130	73	76	53	17	10	4	4	
		(東城)	888	384	174	144	103	45	28	7	3	
		(口和)	373	113	70	90	51	18	17	11	3	
		(高野)	314	76	38	71	66	27	24	8	4	
		(比和)	277	69	55	67	51	18	10	5	2	
小計	3,637	1,509	686	669	440	156	105	53	19			
事務所計			7,521	3,251	1,541	1,433	795	243	157	73	28	
県計			35,928	19,086	7,090	5,555	2,744	734	449	187	83	

資料：「2020年農林業センサス」（農林水産省大臣官房統計部）

注1：平成12年調査から、保有山林面積1ha以上のものを調査対象とした。

注2：秘匿措置によって内訳が公表されていない場合があるため、総数と合計が一致しない場合がある。

(9) 所有形態別経営体数 (1/2)

市町村名		調査項目	総経営体数	農事組合法人	会社	農協	森林組合	その他の各種団体	その他の法人	地方公共団体・財産区	法人化していない	
西部農林水産事務所	広島市	(広島)	64	0	5	0	7	0	4	2	46	
		(湯来)	3	0	0	0	1	0	0	0	2	
		小計	77	0	8	0	9	0	4	2	54	
	安芸郡	府中町	0	0	0	0	0	0	0	0	0	
		海田町	0	0	0	0	0	0	0	0	0	
		熊野町	0	0	0	0	0	0	0	0	0	
		坂町	0	0	0	0	0	0	0	0	0	
	大竹市			4	0	0	0	0	0	1	3	
	廿日市市	(廿日市)	5	0	0	0	0	0	2	1	2	
		(大野)	4	0	0	0	0	0	0	0	4	
		(佐伯)	6	0	1	0	1	0	0	0	4	
		(吉和)	0	0	0	0	0	0	0	0	0	
		(宮島)	0	0	0	0	0	0	0	0	0	
		小計	24	0	4	0	1	0	3	1	15	
	安芸高田市	(吉田)	4	0	0	0	1	0	0	2	1	
		(八千代)	27	0	1	0	1	0	0	0	25	
		(美土里)	44	1	0	0	0	0	0	0	43	
		(高宮)	17	0	0	0	0	0	0	0	17	
		(甲田)	4	0	1	0	0	0	1	0	2	
		(向原)	9	0	1	0	0	0	0	0	8	
		小計	110	1	3	0	3	0	1	2	100	
	安芸太田町	(加計)	48	0	1	0	1	0	0	0	46	
		(筒賀)	16	0	0	0	0	0	0	1	15	
		(戸河内)	45	0	1	0	1	0	1	1	41	
		小計	109	0	2	0	2	0	1	2	102	
		北広島町	(芸北)	107	0	2	0	6	1	1	0	97
	(大朝)		63	0	2	0	0	0	0	0	61	
	(千代田)		54	0	2	0	2	0	1	0	49	
	(豊平)		26	0	1	0	1	0	0	0	24	
	小計		250	0	7	0	9	1	2	0	231	
	<b>計</b>			574	1	24	0	24	1	11	8	505
	呉農林事業所	呉市	(呉)	0	0	0	0	0	0	0	0	0
			(音戸)	0	0	0	0	0	0	0	0	0
			(倉橋)	0	0	0	0	0	0	0	0	0
			(下蒲刈)	0	0	0	0	0	0	0	0	0
			(蒲刈)	0	0	0	0	0	0	0	0	0
			(安浦)	0	0	0	0	0	0	0	0	0
			(川尻)	0	0	0	0	0	0	0	0	0
			(豊浜)	0	0	0	0	0	0	0	0	0
			(豊)	0	0	0	0	0	0	0	0	0
		小計	4	0	1	0	0	0	0	1	2	
		江田島市	(江田島)	0	0	0	0	0	0	0	0	0
			(能美)	0	0	0	0	0	0	0	0	0
			(沖美)	0	0	0	0	0	0	0	0	0
			(大柿)	0	0	0	0	0	0	0	0	0
		小計	0	0	0	0	0	0	0	0	0	
	<b>事業所計</b>			4	0	1	0	0	0	1	2	
	東広島事業所	竹原		0	0	0	0	0	0	0	0	0
		東広島市	(東広島)	6	0	0	0	3	0	0	0	3
			(黒瀬)	0	0	0	0	0	0	0	0	0
(福富)			10	0	0	0	0	0	0	0	10	
(豊栄)			11	0	0	0	0	0	0	0	11	
(河内)			3	0	0	0	0	0	0	0	3	
(安芸津)			3	0	0	0	0	0	0	0	3	
小計			51	0	1	0	7	0	2	0	41	
大崎上島町		(大崎)	0	0	0	0	0	0	0	0	0	
		(東野)	0	0	0	0	0	0	0	0	0	
		(木江)	0	0	0	0	0	0	0	0	0	
		小計	0	0	0	0	0	0	0	0	0	
<b>事業所計</b>			51	0	1	0	7	0	2	0	41	
<b>事務所計</b>			629	1	26	0	31	1	13	9	548	

(9) 所有形態別経営体数 (2/2)

市町村名		調査項目	総経営体数	農事組合法人	会社	農協	森林組合	その他の各種団体	その他の法人	地方公共団体・財産区	法人化していない
東部農林水産事務所	福山市	(福山)	0	0	0	0	0	0	0	0	0
		(内海)	0	0	0	0	0	0	0	0	0
		(沼隈)	0	0	0	0	0	0	0	0	0
		(神辺)	0	0	0	0	0	0	0	0	0
		(新市)	3	0	0	0	2	0	0	0	1
		小計	21	0	3	0	4	0	0	1	13
	府中市	(府中)	0	0	0	0	0	0	0	0	0
		(上下)	5	0	0	0	0	0	0	0	5
		小計	16	0	1	0	2	0	0	0	13
	神石郡 神石高原町	(油木)	16	0	1	0	1	0	1	0	13
		(神石)	56	1	1	0	0	0	1	0	53
		(豊松)	12	0	0	0	0	0	1	0	11
		(三和)	25	0	2	0	1	0	0	1	21
		小計	115	1	7	0	2	0	3	1	101
	計			152	1	11	0	8	0	3	2
尾道農林事務所	三原市	(三原)	0	0	0	0	0	0	0	0	0
		(大和)	8	0	0	0	0	0	0	0	8
		(本郷)	3	0	0	0	1	0	0	0	2
		(久井)	3	0	0	0	0	0	0	0	3
		小計	27	0	1	0	2	0	0	0	24
	尾道市	(尾道)	0	0	0	0	0	0	0	0	0
		(因島)	0	0	0	0	0	0	0	0	0
		(瀬戸田)	0	0	0	0	0	0	0	0	0
		(御調)	3	0	0	0	1	0	0	0	2
		(向島)	0	0	0	0	0	0	0	0	0
	小計	5	0	0	0	1	0	0	0	4	
	世羅郡 世羅町	(甲山)	19	0	0	0	1	0	0	0	18
		(世羅)	16	0	0	0	0	0	0	0	16
		(世羅西)	7	0	0	0	0	0	0	0	7
		小計	46	0	0	0	1	0	0	0	45
事業所計			78	0	1	0	4	0	0	0	73
事務所計			230	1	12	0	12	0	3	2	200
北部農林水産事務所	三次市	(三次)	24	0	1	0	1	0	0	0	22
		(君田)	5	0	0	0	0	0	0	0	5
		(布野)	23	0	1	0	2	0	0	0	20
		(作木)	7	0	1	0	1	0	0	0	5
		(吉舎)	11	0	0	0	0	0	0	0	11
		(三良坂)	4	0	0	0	0	0	0	0	4
		(三和)	3	0	0	0	0	0	0	0	3
		(甲奴)	16	0	0	0	0	0	0	0	16
	小計	100	0	3	0	4	0	0	0	93	
	庄原市	(庄原)	109	0	5	0	1	1	2	2	98
		(総領)	79	0	1	0	0	0	0	0	78
		(西城)	89	0	0	0	1	0	1	0	87
		(東城)	118	0	1	0	1	0	1	1	114
		(口和)	38	0	0	0	0	0	0	0	38
		(高野)	30	0	0	0	0	0	0	0	30
(比和)		29	0	0	0	1	0	0	1	27	
小計	492	0	7	0	4	1	4	4	472		
事務所計			592	0	10	0	8	1	4	4	565
累計			1,453	2	48	0	51	2	20	15	1,315

資料：「2020年農林業センサス」（農林水産省大臣官房統計部）による。  
 ※秘匿措置により内訳を公表していない部分があるため、総経営体数と経営体数の合計が一致しない場合がある。



## (10) 林道・公道現況 (1/2)

市 町 村 名		区 分		林 道 (自動車道)		民有林面積 h a (B)	林道密度 A/B	林内公道 延長m(C)	林内道路 密度 (A+C)/B	
		路線数	延長m(A)	路線数	延長m(A)					
西部 農林水産事務所	広島市	中・東・南・西区	(広島)	1	3,678	818.08	4.5	512,888	18.4	
			東 区	(安芸)	11	14,254	1,588.56			9.0
				(船越)			118.73			
		安 芸 区	(瀬野川)	9	8,453	3,640.72	2.3			
			(阿戸)	12	19,728	1,504.57	13.1			
			(矢野)	2	1,166	557.80	2.1			
			(祇園)	2	2,558	366.20	7.0			
			(安古市)			625.81				
		安 佐 南 区	(佐東)	6	3,794	570.81	6.6			
			(沼田)	62	48,068	4,588.86	10.5			
			(高陽)	16	15,791	7,975.43	2.0			
			(白木)	42	62,729	6,017.19	10.4			
		安 佐 北 区	(可部)	17	22,262	2,909.93	7.7			
			(安佐)	36	44,231	7,655.42	5.8			
			(五日市)	10	12,697	3,096.33	4.1			
			(湯来)	42	85,288	13,432.99	6.3			
		小 計				268	344,697			55,467.43
	安芸郡	府 中 町	3	7,863	434.46	18.1	6,403	32.8		
		海 田 町	1	3,802	524.77	7.2	3,500	13.9		
		熊 野 町	15	9,642	1,893.70	5.1	10,900	10.8		
		坂 町			715.34		7,000	9.8		
	大 竹 市		3	8,053	5,746.72	1.4	67,600	13.2		
	廿 日 市 市	(廿日市)	12	14,462	2,835.32	5.1	34,106	17.1		
		(佐伯)	57	69,007	15,914.21	4.3	159,747	14.4		
		(吉和)	44	80,268	10,325.04	7.8	67,222	14.3		
		(大野)	13	29,886	5,712.89	5.2	59,459	15.6		
		(宮島)								
	小 計				126	193,623	34,787.46	5.6	320,534	14.8
	計				416	567,680	99,569.88	5.7	1,162,993	17.4
	山 県 郡	安 芸 太 田 町	(加計)	25	69,878	7,759.90	9.0	55,190	16.1	
			(筒賀)	20	38,515	4,801.91	8.0	49,801	18.4	
			(戸河内)	40	82,739	15,552.45	5.3	121,933	13.2	
			小 計	85	191,132	28,114.26	6.8	226,924	14.9	
		北 広 島 町	(芸北)	51	103,283	21,895.90	4.7	171,236	12.5	
			(大朝)	26	37,775	7,377.31	5.1	125,634	22.2	
			(千代田)	33	42,002	13,384.10	3.1	73,430	8.6	
			(豊平)	45	60,009	9,822.75	6.1	102,600	16.6	
			小 計	155	243,069	52,480.06	4.6	472,900	13.6	
			(吉田)	21	26,894	5,894.55	4.6	45,937	12.4	
	安 芸 高 田 市	(八千代)	28	34,496	3,834.31	9.0	46,800	21.2		
		(美土里)	28	33,445	8,592.15	3.9	22,153	6.5		
(高宮)		13	16,773	8,741.28	1.9	111,871	14.7			
(甲田)		11	6,475	5,107.32	1.3	63,914	13.8			
(向原)		18	33,931	6,060.82	5.6	65,168	16.4			
小 計		119	152,014	38,230.43	4.0	355,843	13.3			
計				359	586,215	118,824.75	4.9	1,055,667	13.8	
農 林 事 業 所	呉 市	(呉)	21	29,002	6,243.88	4.6	89,000	18.9		
		(音戸)	2	13,102	790.07	16.6	14,600	35.1		
		(倉橋)	8	20,350	3,301.34	6.2	48,000	20.7		
		(下蒲刈)	3	5,938	395.08	15.0	5,300	28.4		
		(蒲刈)	5	13,459	942.05	14.3	24,135	39.9		
		(安浦)	5	13,594	3,488.15	3.9	45,454	16.9		
		(川尻)	4	7,530	1,034.25	7.3	12,239	19.1		
		(豊浜)	4	12,596	534.14	23.6	4,000	31.1		
		(豊)	1	2,921	375.21	7.8	6,200	24.3		
		小 計	53	118,492	17,104.17	6.9	248,928	21.5		
	江 田 島 市	(江田島)	9	19,525	1,312.44	14.9	16,500	27.4		
		(能美)	3	9,465	607.18	15.6	6,100	25.6		
		(沖美)	7	9,843	1,867.62	5.3	19,400	15.7		
		(大柿)	5	10,002	1,263.20	7.9	13,900	18.9		
小 計				24	48,835	5,050.44	9.7	55,900	20.7	
事業所計				77	167,327	22,154.61	7.6	304,828	21.3	

## (10) 林道・公道現況(2/2)

市 町 村 名	区 分	林 道 (自動車道)		民有林面積 h a (B)	林道密度 A/B	林内公道 延長m(C)	林内道路 密度 (A+C)/B					
		路線数	延長m(A)									
西部 農林水産事務所	竹原市		8	10,487	7,668.02	1.4	101,068	14.5				
	東広島市	(西条)	9	10,238	14,072.90	4.2	240,462	21.3				
		(八本松)	14	14,910								
		(高屋)	12	15,698								
		(志和)	12	18,290								
		(黒瀬)	8	5,914					2,748.25	2.2	44,600	18.4
		(福富)	19	40,451					4,393.15	9.2	64,776	24.0
		(豊栄)	8	17,492					5,238.57	3.3	72,028	17.1
		(河内)	12	21,975					5,576.54	3.9	85,807	19.3
		(安芸津)	8	14,618					4,523.84	3.2	61,500	16.8
		小計	102	159,586					36,553.25	4.4	569,173	19.9
	豊田郡 大崎上島町	(大崎)	2	4,538	587.88	7.7	9,300	23.5				
		(東野)			502.82	-	5,000	9.9				
		(木江)	3	7,207	373.53	19.3	5,000	32.7				
小計		5	11,745	1,464.23	8.0	19,300	21.2					
事業所計		115	181,818	45,685.50	4.0	689,541	19.1					
事務所計		967	1,503,040	286,234.74	5.3	3,213,029	16.5					
東部 農林水産事務所	福山市	(福山)	11	6,272	14,748.66	1.5	167,026	12.8				
		(加茂)	4	8,019								
		(芦田)	1	3,758								
		(駅家)	7	3,870								
		(内海)	5	5,968					732.88	8.1	5,000	15.0
		(新市)	5	8,271					2,665.52	3.1	33,774	15.8
		(沼隈)	11	14,966					1,742.72	8.6	13,600	16.4
		(神辺)	9	7,338					2,565.43	2.9	32,800	15.6
		小計	53	58,462					22,455.21	2.6	252,200	13.8
		府中市	(府中)	24					22,612	6,972.82	5.6	59,352
	(協和)		12	16,409								
	(上下)		15	13,670	5,901.55	2.3	74,317	14.9				
	小計		51	52,691	12,874.37	4.1	133,669	14.5				
	神石郡 神石高原町	(油木)	18	37,095	6,998.44	5.3	88,375	17.9				
		(神石)	36	57,565	7,568.97	7.6	101,184	21.0				
		(豊松)	13	18,080	3,866.84	4.7	40,533	15.2				
		(三和)	23	41,704	8,517.03	4.9	125,047	19.6				
		小計	90	154,444	26,951.28	5.7	355,139	18.9				
		計	194	265,597	62,280.86	4.3	741,008	16.2				
	尾道 農林事業所	三原市	(三原)	28	25,153	11,643.15	2.2	72,956	8.4			
			(本郷)	6	10,360	4,006.58	2.6	39,488	12.4			
			(久井)	14	16,862	3,705.31	4.6	48,246	17.6			
			(大和)	25	36,592	8,389.39	4.4	127,566	19.6			
			小計	73	88,967	27,744.43	3.2	288,256	13.6			
		尾道市	(尾道)	15	15,399	5,222.45	2.9	53,300	13.2			
(御調)			49	40,734	6,160.75	6.6	73,228	18.5				
(向島)			4	2,742	230.70	11.9	5,300	34.9				
(因島)			10	13,622	1,251.96	10.9	20,300	27.1				
(瀬戸田)			2	2,336	1,215.78	1.9	23,600	21.3				
小計			80	74,833	14,081.64	5.3	175,728	17.8				
世羅郡 世羅町		(甲山)	30	37,048	7,387.77	5.0	81,010	16.0				
		(世羅)	6	12,565	7,012.57	1.8	109,392	17.4				
		(世羅西)	15	16,526	4,402.43	3.8	100,036	26.5				
	小計	51	66,139	18,802.77	3.5	290,438	19.0					
事業所計		204	229,939	60,628.84	3.8	754,422	16.2					
事務所計		398	495,536	122,909.70	4.0	1,495,430	16.2					
北部 農林水産事務所	三次市	(三次)	22	31,858	16,156.00	2.0	187,700	13.6				
		(君田)	26	39,260	5,833.16	6.7	67,041	18.2				
		(布野)	22	34,968	7,086.88	4.9	53,896	12.5				
		(作木)	11	27,934	7,624.18	3.7	96,531	16.3				
		(吉舎)	27	30,648	6,527.25	4.7	102,636	20.4				
		(三良坂)	15	10,247	2,731.75	3.8	38,709	17.9				
		(三和)	10	15,035	5,141.77	2.9	64,177	15.4				
		(甲奴)	7	8,623	4,892.19	1.8	61,205	14.3				
		小計	140	198,573	55,993.18	3.5	671,895	15.5				
		庄原市	(庄原)	40	38,184	16,996.93	2.2	212,152	14.7			
	(西城)		39	54,634	19,483.49	2.8	172,863	11.7				
	(東城)		58	67,658	25,035.38	2.7	270,822	13.5				
	(口和)		33	25,892	8,925.99	2.9	95,414	13.6				
	(高野)		19	46,824	11,123.25	4.2	91,514	12.4				
	(比和)		24	29,833	11,038.20	2.7	125,059	14.0				
	(総領)		21	18,870	5,338.52	3.5	52,881	13.4				
	小計		234	281,895	97,941.76	2.9	1,020,705	13.3				
	事務所計		374	480,468	153,934.94	3.1	1,692,600	14.1				
	県計		1,739	2,479,044	563,079.38	4.4	6,401,059	15.8				

資料：民有林面積・林道延長(令和3年3月31日現在) 県林業課調べ

(11) 作業道現況

市 町 名			区 分	路線数	延長 (m)	市 町 村 名			区 分	路線数	延長 (m)	
西部農林水産事務所	広島市	中・東・南・西区	(広島)	161	159,377	西部農林水産事務所	東広島農林事業所	竹原市		3	3,685	
			東区					(安芸)	12	14,128		
		安芸区	(船越)					(西条)			7	3,865
			(瀬野川)					(八本松)				
			(阿戸)					(志和)				
		安佐南区	(矢野)					(高屋)	6	8,617		
			(祇園)					(黒瀬)	6	2,287		
			(安古市)					(福富)	3	945		
		安佐北区	(佐東)					(豊栄)	9	7,913		
			(沼田)					(河内)	43	37,755		
(高陽)	(安芸津)											
佐伯区	(白木)	(大崎)										
	(可部)	(東野)										
	(安佐)	(木江)										
	(五日市)	小計										
	(湯来)	事業所計	46	41,440								
	小計		208	252,448	西部農林水産事務所	東広島農林事業所	福山市		5	1,379		
	大竹市	(廿日市)	2	5,091			1	685				
	(廿日市)	(佐伯)	5	8,794								
	廿日市市	(吉和)	61	116,852			(加茂)	4	1,418			
		(吉和)	217	212,316			(芦田)					
		(大野)	3	4,011			(駅家)					
	(宮島)	小計	286	341,973			(内海)	1				
	安芸高田市	(吉田)	16	22,572			(新市)					
		(八千代)	25	37,629			(沼隈)	4	1,418			
		(美土里)	65	68,848			(神辺)	1	407			
		(高宮)	33	45,561	小計	11	3,889					
		(甲田)	6	1,120	府中市	(府中)	6	5,547				
	(向原)	28	32,992	(協和)								
	小計	173	208,722	(上下)	63	32,271						
安芸郡	安芸郡	府中町			小計	69	37,818					
		海田町			神石郡	神石高原町	(油木)	47	26,589			
		熊野町					(神石)	109	117,490			
	坂町				(豊松)	52	24,806					
					(三和)	80	42,794					
					小計	288	211,679					
					計	368	253,386					
西部農林水産事務所	山県郡	安芸太田町	(加計)	58	64,488	西部農林水産事務所	尾道農林事業所	三原市		2	339	
			(筒賀)	39	58,961			(三原)	3	1,257		
			(戸河内)	113	222,365			(本郷)	12	5,700		
		小計	210	345,814	(久井)			12	10,780			
		北広島町	(芸北)	185	215,131			(大和)	12	10,780		
			(大朝)	64	80,196			小計	29	18,076		
			(千代田)	30	35,164			尾道市	(尾道)			
		(豊平)	66	83,487	(因島)							
		小計	345	413,978	(瀬戸田)							
		計	1,224	1,568,025	(御調)			16	17,082			
西部農林水産事務所	呉市	呉市	(呉)			西部農林水産事務所	北部農林水産事務所	世羅町		16	17,082	
			(音戸)					世羅郡	世羅町	(甲山)	44	22,467
			(倉橋)							(世羅)	28	12,117
			(下蒲刈)					(世羅西)	10	4,948		
			(蒲刈)					小計	82	39,532		
			(安浦)					事業所計	127	74,690		
			(川尻)					三次市	(三次)	113	129,633	
			(豊浜)						(君田)	69	86,971	
			(豊)						(布野)	195	249,335	
			小計					(作木)	61	117,544		
江田島市	(江田島)			(吉舎)	39	31,995						
	(能美)			(三良坂)	18	23,997						
	(沖美)	2	611	(三和)	21	20,729						
小計	2	611	(甲奴)	45	26,891							
事業所計	2	611	小計	561	687,095							
				(庄原)	127	114,263						
				(西城)	156	173,803						
				(東城)	553	443,921						
				(口和)	69	61,509						
				(高野)	61	41,201						
				(比和)	82	58,713						
				(総領)	76	104,782						
				小計	1,124	998,192						
				事務所計	1,685	1,685,287						
				県計	3,452	3,623,439						

資料 : 県林業課調べ (令和2年3月31日現在)

(12) 特用林産物生産量（令和元年）

単位：木酢液、竹酢液(%) その他(kg)

市町名		区分		乾しいたけ	生しいたけ	まつたけ	えのきたけ	ひらたけ	なめこ	ぶなしめじ	まいたけ	エリンギ	わさび	たけのこ	黒炭	竹炭	木酢液	竹酢液		
		市	町																	
西部 農林水産 事務所	広島市		145	48,040				621	560											
	大竹市																			
	廿日市市			20,957								27,000		2,315						
	安芸高田市		1,829	1,180																
	安芸郡	府中町																		
		海田町			100															
		熊野町																		
		坂町																		
	山県郡	安芸太田町			135					10										
		北広島町		150	12,003					2			1,567							
	計		2,124	82,415					621	572		27,000	1,567	2,315						
	呉農林事業所	呉市		400	11,000			240,000												
		江田島市			7,037												3,000		1,120	
		計		400	18,037			240,000									3,000		1,120	
	東広島農林事業所	竹原市			182	26									5,797		1,100		700	
		東広島市		329	34,815							37,000								
		豊田郡	大崎上島町		513,663										600		40		200	
		計		329	548,660	26						37,000			6,397		1,140		900	
東部 農林水産 事務所	福山市			19,019				10	60											
	府中市		160	250																
	神石郡	神石高原町	700	1,379	20															
	計		860	20,648	20				10	60										
	尾道農林事業所	三原市		120	1,340						3,097,495		2,791,425							
		尾道市			6,627															
世羅郡		世羅町	1,020	32,900					13,830											
計		1,140	40,867						13,830	3,097,495		2,791,425								
水北 産務農 所林	三次市		540	36,783				2,000	644											
	庄原市		2,830	13,388	121			10	211						1,300		500			
	計		3,370	50,171	121			2,010	855						1,300		500			
県計		8,223	760,798	167		240,000	2,641	15,317	3,097,495	64,000	2,792,992	2,315	6,397	1,300	4,140	500	2,020			

資料：「平成31年（令和元年）における特用林産物の生産販売統計」（県林業課）

(13) 事業別の造林面積 (令和元年度) (1/2)

(単位:ha)

市町村		区分	合計	造林事業	治山事業	融資造林	森林整備センター	
西部農林水産事務所	広島市	(広島)	7.73	3.52			4.21	
		(湯来)	0.30	0.30				
		<b>小計</b>	<b>8.03</b>	<b>3.82</b>			<b>4.21</b>	
	廿日市市	大竹市	(廿日市)					
		(大野)						
		(佐伯)						
		(吉和)						
		(宮島)						
		<b>小計</b>						
	安芸高田市	(吉田)						
		(八千代)						
		(美土里)						
		(高宮)						
		(甲田)						
	<b>小計</b>							
	安芸太田町	(加計)						
		(筒賀)						
		(戸河内)	4.50				4.50	
	<b>小計</b>	<b>4.50</b>				<b>4.50</b>		
	北広島町	(芸北)	31.54	5.11			26.43	
		(大朝)	4.13	4.13				
		(千代田)						
		(豊平)	44.30	2.17			42.13	
	<b>小計</b>	<b>79.97</b>	<b>11.41</b>			<b>68.56</b>		
	府中町							
	海田町							
	熊野町							
	坂町							
	呉農林事業所	呉市	(呉)					
			(音戸)					
(倉橋)								
(下蒲刈)								
(蒲刈)								
(安浦)								
(川尻)								
(豊浜)								
(豊)								
<b>小計</b>								
江田島市		(江田島)						
		(能美)						
		(沖美)						
		(大柿)						
<b>小計</b>								
東広島農林事業所	竹原市	(東広島)	6.12				6.12	
	(黒瀬)	14.59	2.30			12.29		
	(福富)	3.52	3.52					
	(豊栄)							
	(河内)							
	(安芸津)							
	<b>小計</b>	<b>24.23</b>	<b>5.82</b>			<b>18.41</b>		
	上島町	(大崎)						
		(東野)						
		(木江)						
<b>小計</b>								
<b>計</b>		<b>116.73</b>	<b>21.05</b>			<b>95.68</b>		



## (13) 事業別の造林面積（令和元年度）（2/2）

（単位：ha）

区分		合計	造林事業	治山事業	融資造林	森林整備センター
市町村						
東部農林水産事務所	福山市	（福山）				
		（内海）				
		（沼隈）				
		（神辺）				
		（新市）				
		小計				
	府中市	（府中）				
		（上下）				
		小計				
	神石高原町	（油木）	0.40	0.40		
		（神石）	5.60			5.60
		（豊松）	14.35			14.35
		（三和）	25.10			25.10
		小計	45.45	0.40		45.05
	三原市	（三原）				
		（大和）	18.12	2.87		15.25
		（本郷）	2.00	2.00		
		（久井）	7.47	7.47		
		小計	27.59	12.34		15.25
	尾道市	（尾道）	7.16	0.40		6.76
		（因島）				
		（瀬戸田）				
		（御調）	9.00	9.00		
		（向島）				
	小計	16.16	9.40		6.76	
	世羅町	（甲山）	7.48	6.09		1.39
		（世羅）	10.95	5.84		5.11
（世羅西）		0.79	0.79			
小計		19.22	12.72		6.50	
計		108.42	34.86		73.56	
北部農林水産事務所	三次市	（三次）				
		（君田）				
		（布野）	1.69	1.69		
		（作木）	34.21			34.21
		（吉舎）				
		（三良坂）				
		（三和）				
	庄原市	（甲奴）	19.49			19.49
		小計	55.39	1.69		53.70
		（庄原）	0.32	0.32		
		（総領）				
		（西城）	10.47	0.14		10.33
		（東城）	22.41	5.68		16.73
		（口和）	14.16			14.16
		（高野）	7.61	4.05		3.56
（比和）	14.04	2.04		12.00		
小計	69.01	12.23		56.78		
計		124.40	13.92		110.48	
県計		349.55	69.83		279.72	

資料：県林業課調べ

## (14) 施行主体別の造林面積（令和元年度）（1/2）

（単位：ha）

区分		合計	県	市町村	農林振興 センター	森林組合・ 個人など	森林整備 センター	
市町村								
西部農林水産事務所	広島市	(広島)	7.73			3.52	4.21	
		(湯来)	0.30			0.30		
		小計	8.03			3.82	4.21	
	大竹市	(廿日市)						
		(大野)						
		(佐伯)						
		(吉和)						
		(宮島)						
		小計						
	安芸高田市	(吉田)						
		(八千代)						
		(美土里)						
		(高宮)						
		(甲田)						
	安芸太田町	(向原)						
		小計						
		(加計)						
		(筒賀)						
	北広島町	(戸河内)	4.50					4.50
		小計	4.50					4.50
(芸北)		31.54		5.00		0.11	26.43	
(大朝)		4.13				4.13		
府中町	(千代田)							
	(豊平)	44.30				2.17	42.13	
	小計	79.97		5.00		6.41	68.56	
	海田町							
熊野町								
坂町								
呉農林事業所	呉市	(呉)						
		(音戸)						
		(倉橋)						
		(下蒲刈)						
		(蒲刈)						
		(安浦)						
		(川尻)						
		(豊浜)						
		(豊)						
	小計							
	江田島市	(江田島)						
		(能美)						
		(沖美)						
小計								
東広島農林事業所	東広島市	竹原市						
		(東広島)	6.12				6.12	
		(黒瀬)	14.59		1.00	1.30	12.29	
		(福富)	3.52			3.52		
		(豊栄)						
		(河内)						
	(安芸津)							
小計	24.23		1.00	4.82	18.41			
上島町	(大崎)							
	(東野)							
	(木江)							
小計								
計		116.73		6.00	15.05	95.68		

## (14) 施行主体別の造林面積（令和元年度）（2/2）

（単位：ha）

市町村		区分	合計	県	市町村	農林振興センター	森林組合・個人など	森林整備センター	
東部農林水産事務所	福山市	(福山)							
		(内海)							
		(沼隈)							
		(神辺)							
		(新市)							
		小計							
	府中市	(府中)							
		(協和)							
		(上下)							
		小計							
	神石高原町	(油木)	0.40					0.40	
		(神石)	5.60						5.60
		(豊松)	14.35						14.35
		(三和)	25.10						25.10
		小計	45.45					0.40	45.05
	三原市	(三原)							
		(大和)	18.12					2.87	15.25
		(本郷)	2.00					2.00	
		(久井)	7.47					7.47	
		小計	27.59					12.34	15.25
尾道市	(尾道)	7.16					0.40	6.76	
	(因島)								
	(瀬戸田)								
	(御調)	9.00					9.00		
	小計	16.16					9.40	6.76	
世羅町	(甲山)	7.48					6.09	1.39	
	(世羅)	10.95					5.84	5.11	
	(世羅西)	0.79					0.79		
	小計	19.22					12.72	6.50	
計			108.42				34.86	73.56	
北部農林水産事務所	三次市	(三次)							
		(君田)							
		(布野)	1.69					1.69	
		(作木)	34.21						34.21
		(吉舎)							
		(三良坂)							
		(三和)							
		小計	55.39					1.69	53.70
	庄原市	(庄原)	0.32					0.32	
		(総領)							
		(西城)	10.47					0.14	10.33
		(東城)	22.41					5.68	16.73
		(口和)	14.16						14.16
		(高野)	7.61					4.05	3.56
		(比和)	14.04					2.04	12.00
小計	69.01					12.23	56.78		
計			124.40				13.92	110.48	
県計			349.55		6.00		63.83	279.72	

資料：県林業課調べ

3 県土の保全

(1) 保安林面積(民有林)(1/2)

(ha)

市町村	保安林種		水 源 かん養	土砂流 出防備	土砂崩 壊防備	小計	4号以下		合計	
							単独	兼種		
西 部 農 林 水 産 事 務 所 （ 本 所 ）	広島市	中東南区 (広島)		128		128	4	18	132	
		東区 (安芸)		624		624		81	624	
		安芸区	(船越)		53		53			53
			(瀬野川)		1,259		1,259	70	323	1,329
			(阿戸)	5	297	1	303			303
			(矢野)		243		243	38	194	281
		安佐南区	(祇園)		106		106			106
			(安古市)		221		221			221
			(佐東)		183		183			183
			(沼田)		1,034		1,034	50	26	1,084
安佐北区	(安佐)	971	328	6	1,305		2	1,305		
	(可部)	782	2,030	0	2,812	1	543	2,813		
	(高陽)	55	958	2	1,014	133	80	1,147		
	(白木)	2,189	215	3	2,406		348	2,406		
佐伯区	(五日市)		807	0	807	30	46	837		
	(湯来)	3,303	913	19	4,234	191	45	4,425		
	小計	7,304	9,397	31	16,732	517	1,707	17,249		
大竹市				2,404		2,404	342	156	2,746	
	(廿日市)			1,223	0	1,223	35	413	1,259	
	(大野)			3,840		3,840	129	1,420	3,968	
	(佐伯)	4,297	2,052	2	6,351	94	557	6,446		
	(吉和)	6,126	32		6,157			6,157		
	(宮島)									
	小計	10,423	7,146	2	17,572	258	2,390	17,830		
	安芸郡	府中町			300		300	35	171	335
		海田町			82		82	71		152
		熊野町			694		694			694
坂町				386		386	32	202	418	
山県郡	安芸太田町	(加計)	1,882	706	7	2,595	2		2,597	
		(筒賀)	3,053	204	65	3,322		497	3,322	
		(戸河内)	7,392	516	74	7,981	345	34	8,326	
		小計	12,327	1,426	146	13,898	346	531	14,245	
	北広島町	(芸北)	11,978	73		12,051	165	764	12,217	
		(大朝)	2,792	294	1	3,087			3,087	
	(千代田)	2,842	350	1	3,193			3,193		
	(豊平)	3,478	175	1	3,654			3,654		
	小計	21,091	893	2	21,986	165	764	22,152		
安芸高田市	(吉田)	764	618	3	1,385	22	11	1,406		
	(八千代)	714	330	2	1,046		99	1,046		
	(美土里)	2,247	10	2	2,260		8	2,260		
	(高宮)	2,683	283	4	2,971	3		2,973		
	(甲田)	696	170		866			866		
	(向原)	1,511	587		2,099			2,099		
	小計	8,616	1,998	12	10,626	24	118	10,650		
	計	59,761	24,726	193	84,680	1,790	6,040	86,470		
西部農林水産事務所（呉農林事業所）	呉市	(呉)		3,411	15	3,426	65	425	3,490	
		(音戸)		30	2	33		3	33	
		(倉橋)		430	5	435	246		681	
		(下蒲刈)		54		54	5	20	59	
		(蒲刈)		21		21	2		23	
		(安浦)		1,251		1,251	119	73	1,371	
		(川尻)		698	0	698	70	473	768	
		(豊浜)		33		33	17		50	
		(豊)		16		16		11	16	
		小計		5,945	22	5,966	524	1,004	6,490	
	江田島市	(江田島)		708	1	709		147	709	
		(能美)		69		69			69	
		(沖美)		479	12	491			491	
		(大柿)		153	3	155			155	
		小計		1,409	16	1,425		147	1,425	
		計		7,354	37	7,391	524	1,151	7,915	

## (1) 保安林面積(民有林)(2/2)

(ha)

市町村	保安林種	水源 かん養	土砂流 出防備	土砂崩 壊防備	小計	4号以下		合計		
						単独	兼種			
西部 農林 水産 事務所 (東 広島 農林 事業所)	東広島市	(西条)		1,721		1,721	8	165	1,729	
		(八本松)	5	1,432		1,438	58	88	1,495	
		(志和)	655	452		1,107			1,107	
		(高屋)		1,083		1,083			1,083	
		(黒瀬)		1,088		1,088	5		1,093	
		(福富)	971	335		1,305		22	1,305	
		(豊栄)	535	851		1,386		58	1,386	
		(河内)	393	1,342	1	1,736	1	115	1,737	
		(安芸津)		1,502	2	1,504	362	364	1,866	
	小計	2,559	9,807	3	12,369	434	812	12,803		
	竹原市			2,923	6	2,928	7	250	2,935	
	豊田郡	大崎上島町	(大崎)		89	0	90	18		108
			(東野)		20		20			20
			(木江)		139		139	32		171
			小計		249	0	249	50		300
計	2,559	12,978	9	15,546	491	1,062	16,037			
東 部 農 林 水 産 事 務 所	福山市	(福山)	9	2,407	26	2,441	66	141	2,507	
		(内海)		290	1	290	7		298	
		(沼隈)		745	13	758		11	758	
		(神辺)		1,257	1	1,258			1,258	
		(加茂)	365	459	0	825			825	
		(芦田)		423		423			423	
		(駅家)	13	115		129			129	
		(新市)	85	465		550			550	
	小計	472	6,161	40	6,674	73	152	6,747		
	府中市	(府中)	187	1,076	32	1,296	17	12	1,312	
		(協和)	567	228		795			795	
		(上下)	1,117	604	4	1,725	42	13	1,768	
	小計	1,872	1,908	36	3,816	59	25	3,875		
	神石郡	神石高原町	(油木)	2,146	29	7	2,183			2,183
			(神石)	2,855	22	2	2,879	56		2,935
			(豊松)	1,235	15		1,250			1,250
			(三和)	2,113	390	1	2,503	2	25	2,505
			小計	8,349	456	10	8,815	57	25	8,873
	計	10,693	8,525	86	19,305	190	202	19,494		
東 部 農 林 水 産 事 務 所 (尾 道 農 林 事 業 所)	三原市	(三原)	1	3,291	17	3,309	22		3,331	
		(大和)	1,209	1,916	58	3,183			3,183	
		(本郷)		1,684	2	1,685		17	1,685	
		(久井)	43	1,105		1,148			1,148	
		小計	1,253	7,995	76	9,325	22	17	9,347	
	尾道市	(尾道)	24	2,087	7	2,118	7	4	2,125	
		(因島)		266		266		30	266	
		(瀬戸田)		166	0	167			167	
		(御調)	14	1,875	0	1,889			1,889	
		(向島)		81	1	83		16	83	
	小計	37	4,477	9	4,523	7	50	4,530		
	世羅郡	世羅町	(甲山)	1,369	2,712		4,081	1	166	4,082
			(世羅)	414	1,049		1,463		74	1,463
			(世羅西)	409	378	1	788		96	788
			小計	2,191	4,139	1	6,331	1	335	6,332
計	3,482	16,611	86	20,179	30	402	20,209			
北 部 農 林 水 産 事 務 所	三次市	(三次)	1,875	494	6	2,375			2,375	
		(君田)	4,107	92		4,199	19	8	4,217	
		(布野)	4,186	234		4,420	7		4,427	
		(作木)	4,884	83	2	4,969	37	33	5,005	
		(吉舎)	1,102	221	12	1,335			1,335	
		(三良坂)	451	54		504			504	
		(三和)	763	375	1	1,139		7	1,139	
		(甲奴)	762	239	2	1,003	5		1,008	
	小計	18,129	1,792	22	19,943	67	48	20,010		
	庄原市	(庄原)	2,890	447	3	3,340	29	106	3,369	
		(総領)	1,677	22		1,699			1,699	
		(西城)	9,746	273	11	10,030	786	213	10,817	
		(東城)	6,618	461	4	7,083	81	76	7,164	
		(口和)	2,606	140		2,746	5		2,751	
		(高野)	5,245	312		5,558			5,558	
		(比和)	4,571	291	25	4,863	150	88	5,036	
		小計	33,353	1,946	44	35,343	1,052	483	36,395	
計	51,482	3,738	66	55,286	1,119	531	56,405			
県計		127,977	73,932	478	202,387	4,143	9,388	206,530		

資料: 県森林保全課調べ(令和3年3月31日現在)



4 自然保護

(1) 県自然環境保全地域等面積(1/2)

(単位:ha)

事務所	区 分		県自然環境保全地域				緑地環境保全地域
			特別地区	野生動植物 保護地区	普通地区	総面積	
西 部	広島市	中区					
		東区					
		南区					
		西区					
		安佐南区					
		安佐北区	66		71	137	
		安芸区					167
		佐伯区					
		(湯来)	215		270	486	3
	小計	281		341	623	170	
農 林 水 産	大竹市						
	廿日市市	(廿日市)					
		(佐伯)	55		38	93	4
		(吉和)					47
		(大野)					
		(宮島)					
	小計	55		38	93	51	
	安芸郡	府中町					
		海田町					
		熊野町					
坂町							
安芸高田市	(吉田)					95	
	(八千代)	34	(5)※	23	57		
	(美土里)						
	(高宮)	15		38	53		
	(甲田)						
	(向原)					2	
小計	49	(0)	61	110	97		
山県郡	安芸太田町	(加計)				31	
		(筒賀)	31	(31)		31	
		(戸河内)	92			92	
		小計	123	(31)		123	31
	北広島町	(芸北)	83	(1)	191	273	
		(大朝)					4
		(千代田)					
		(豊平)					
小計	83	(1)	191	273	4		
<b>計</b>		<b>591</b>	<b>(32)</b>	<b>631</b>	<b>1,222</b>	<b>353</b>	
農 林 事 業 所	呉市	(呉)					
		(下蒲刈)				2	
		(川尻)	40			40	
		(音戸)					
		(倉橋)					
		(蒲刈)					3
		(安浦)					2
		(豊浜)					
	(豊)						
	小計	40			40	7	
	江田島市	(江田島)					91
		(能美)					
		(神美)					
		(大柿)					
	小計					91	
<b>事業所計</b>		<b>40</b>			<b>40</b>	<b>98</b>	

※括弧内数値は特別地区の内数

## (1) 県自然環境保全地域等面積(2/2)

(単位:ha)

区分		県自然環境保全地域				緑地環境保全地域		
		特別地区	野生動植物 保護地区	普通地区	総面積			
事務所	市郡・町・区							
西 東 部 農 林 水 産 事 務 所	竹原市							
	東 広島 農 林 水 産 事 務 所	東広島市	(東広島)				74	
			(黒瀬)					
			(福富)					
			(豊栄)					
			(河内)					
			(安芸津)				4	
	小計						78	
	東 広島 農 林 水 産 事 務 所	豊田郡 大崎上島町	(大崎)					
			(東野)					
			(木江)					
	事業所計						78	
	事務所計		631	(32)	631	1,262	529	
東 部 農 林 水 産 事 務 所	尾 道 農 林 水 産 事 務 所	福山市	(福山)				10	
			(内海)	2		2		
			(新市)					
			(沼隈)					
			(神辺)					
			小計	2		2	10	
	尾 道 農 林 水 産 事 務 所	府中市	(府中)					
			(上下)	37		8	45	
			小計	37		8	45	
	尾 道 農 林 水 産 事 務 所	神石郡 神石高原町	(油木)	54			54	
			(神石)					
			(豊松)	71		2	73	
			(三和)					
			小計	125		2	127	
	小計		164	(0)	10	174	22	
	尾 道 農 林 水 産 事 務 所	尾 道 農 林 水 産 事 務 所	三原市	(三原)				
				(本郷)				
				(久井)				
				(大和)				
小計								
尾 道 農 林 水 産 事 務 所		尾道市	(尾道)				8	
			(御調)					
			(向島)				1	
			(因島)					
			(瀬戸田)					
小計						9		
尾 道 農 林 水 産 事 務 所		世羅郡 世羅町	(甲山)	12		32	44	
			(世羅)	12			12	
	(世羅西)		42		44	87		
	小計		66		76	143		
事業所計		66	(0)	76	143	29		
事務所計		230	(0)	86	317	51		
北 部 農 林 水 産 事 務 所	北 部 農 林 水 産 事 務 所	三次市	(三次)			10	161	
			(君田)	14			14	
			(布野)	4	(4)		4	
			(作木)	25	(2)	31	56	
			(吉舎)					
			(三良坂)					
			(三和)					
	(甲奴)	38			38			
	小計		81	(6)	41	122	161	
	北 部 農 林 水 産 事 務 所	庄原市	(庄原)				60	
			(西城)	42	(15)		42	
			(東城)	23	(14)		23	
			(口和)	43		38	81	
			(高野)	110		11	121	
			(比和)	88			88	
(総領)								
小計			306	(29)	49	355		
事業所計		387	(35)	90	477	239		
県計		1,248	(73)	806	2,054	818		

資料：県自然環境課調べ（令和3年4月1日現在）

端数処理を行っているため、総数と内訳の計が一致しない場合がある。

## (2) 自然公園面積(1/2)

(単位:ha)

事務所	区分 市郡・町・区	国立公園						普通地域	国定公園					県立自然公園				自然公園面積
		総数	特別地域				総数		特別地域				総数	特別地域				
		総数	特別保護地区	第1種	第2種	第3種		特別保護地区	第1種	第2種	第3種	総数	第1種	第2種	第3種			
西 部	広島市	中区																
		東区																
		南区	141	141		4	137											141
		西区																
		安佐南区																
		安佐北区																
		安芸区											925	196	222	507		925
		佐伯区 (湯来)																
	小計	141	141		4	137						925	196	222	507		1,066	
	大竹市	3	3		3							499	108	94	297		502	
農 林	廿日市市	(廿日市)	101	101			101										101	
		(佐伯)																
		(吉和)							5,138	3	510	600	4,025					5,138
		(大野)																
		(宮島)	3,020	3,020	203	1,281	880	656										3,020
		小計	3,121	3,121	203	1,281	981	656	5,138	3	510	600	4,025					8,259
水 産	安芸郡	府中町																
		海田町																
		熊野町																
		坂町																
		小計																
<b>小計</b>		<b>3,265</b>	<b>3,265</b>	<b>203</b>	<b>1,288</b>	<b>1,118</b>	<b>656</b>	<b>5,138</b>	<b>3</b>	<b>510</b>	<b>600</b>	<b>4,025</b>	<b>1,424</b>	<b>304</b>	<b>316</b>	<b>804</b>	<b>9,827</b>	
事 務 所	安芸 高田市	(吉田)																
		(八千代)																
		(美土里)																
		(高宮)																
		(甲田)																
		(向原)																
	小計																	
	山 県 郡	安芸太田町	(加計)															
			(筒賀)															
			(戸河内)							5,915	508	408	3,285	1,714				5,915
小計								5,915	508	408	3,285	1,714				5,915		
北広島町		(芸北)							4,336	181	237	823	3,095				4,336	
		(大朝)																
	(千代田)																	
小計							4,336	181	237	823	3,095				4,336			
<b>小計</b>								<b>10,251</b>	<b>689</b>	<b>645</b>	<b>4,108</b>	<b>4,809</b>				<b>10,251</b>		
農 林 事 業 所	呉市	(呉)	838	339		339		499									838	
		(下蒲刈)																
		(川尻)	645	645														645
		(音戸)																
		(倉橋)	1,389	642		3	639	747										1,389
		(蒲刈)																
		(安浦)	946	369			66	303	577									946
		(豊浜)																
	(豊)	403	35			35	368										403	
	小計	4,221	2,030		3	1,079	948	2,191									4,221	
江田島市	(江田島)																	
	(能美)																	
	(神美)	76	6		6		70										76	
	(大柵)																	
小計	76	6		6		70										76		
<b>小計</b>		<b>4,297</b>	<b>2,036</b>		<b>9</b>	<b>1,079</b>	<b>948</b>	<b>2,261</b>									<b>4,297</b>	

## (2) 自然公園面積(2/2)

(単位:ha)

事務所	区分	国立公園							国定公園					県立自然公園				自然公園面積				
		総数	特別地域				普通地域	総数	特別地域			特別地域										
			総数	特別保護地区	第1種	第2種			第3種	特別保護地区	第1種	第2種	第3種	総数	第1種	第2種	第3種					
東部農林水産事務所	市郡・町・区	196	196																	196		
	東広島市	竹原市					196															
		(東広島)																				
		(黒瀬)																				
		(福富)																				
		(豊栄)																				
	豊田郡	(河内)																				
		(安芸津)	8	8																	8	
		小計	8	8																	8	
	東部農林水産事務所	大崎上島町	(大崎)	212	88		2	86														124
(東野)			138	46			9	37														92
(木江)			278	47				47														231
小計			628	181			11	170														447
小計			832	385			11	374														447
計	8,394	5,686	203	1,308	2,571	1,604	2,708	15,389	692	1,155	4,708	8,834	1,684	311	196	57	1,092	861	25,467			
東部農林水産事務所	福山市	(福山)	494	266		15	251														228	
		(内海)	10	10				10														
		(新市)																				
		(沼隈)	123	123				123														
		(神辺)																				
	府中市	小計	627	399		15	384															228
		(府中)																				
		小計																				
	神石郡	神石高原町	(油木)										73									73
			(神石)											112								
(豊松)																						
(三和)																						
小計																						
小計	627	399		15	384			549			112	437	30	19	11					30		
計	627	399		15	384			549			112	437	30	19	11					579		
尾道市	三原市	(三原)	432	432			432															
		(本郷)																				
		(久井)																				
		(大和)																				
		小計	432	432			432															
	尾道市	(尾道)	126	126			126															
		(御調)																				
		(向島)	229	229				211					18									229
		(因島)	495	495				495														495
		(瀬戸田)	382	202		2	200						180									382
小計	1,232	1,052		2	1,032	18	180														1,232	
世羅郡	世羅町	(甲山)																				
		(世羅)																				
		(世羅西)																				
小計																						
小計	1,664	1,484		2	1,464	18	180														1,232	
計	2,291	1,883		17	1,848	18	408				112	437	1,710	118	337	1,255	3,374					
北部農林水産事務所	三次市	(三次)																				
		(君田)																				
		(布野)																				
		(作木)																				
		(吉舎)																				
	庄原市	(三良坂)																				
		(三和)																				
		(甲奴)																				
		小計																				
		(庄原)																				
庄原市	(西城)																					
	(東城)																					
	(口和)																					
	(高野)																					
	小計																					
小計																						
計																						
計	10,685	7,569	203	1,325	4,419	1,622	3,116	20,731	692	1,593	8,793	9,653	6,441	560	1,157	4,734	37,857					

資料：県自然環境課調べ(令和3年4月1日現在)

### Ⅲ 地域指定区分図







(3) 市町村森林整備計画樹立地域

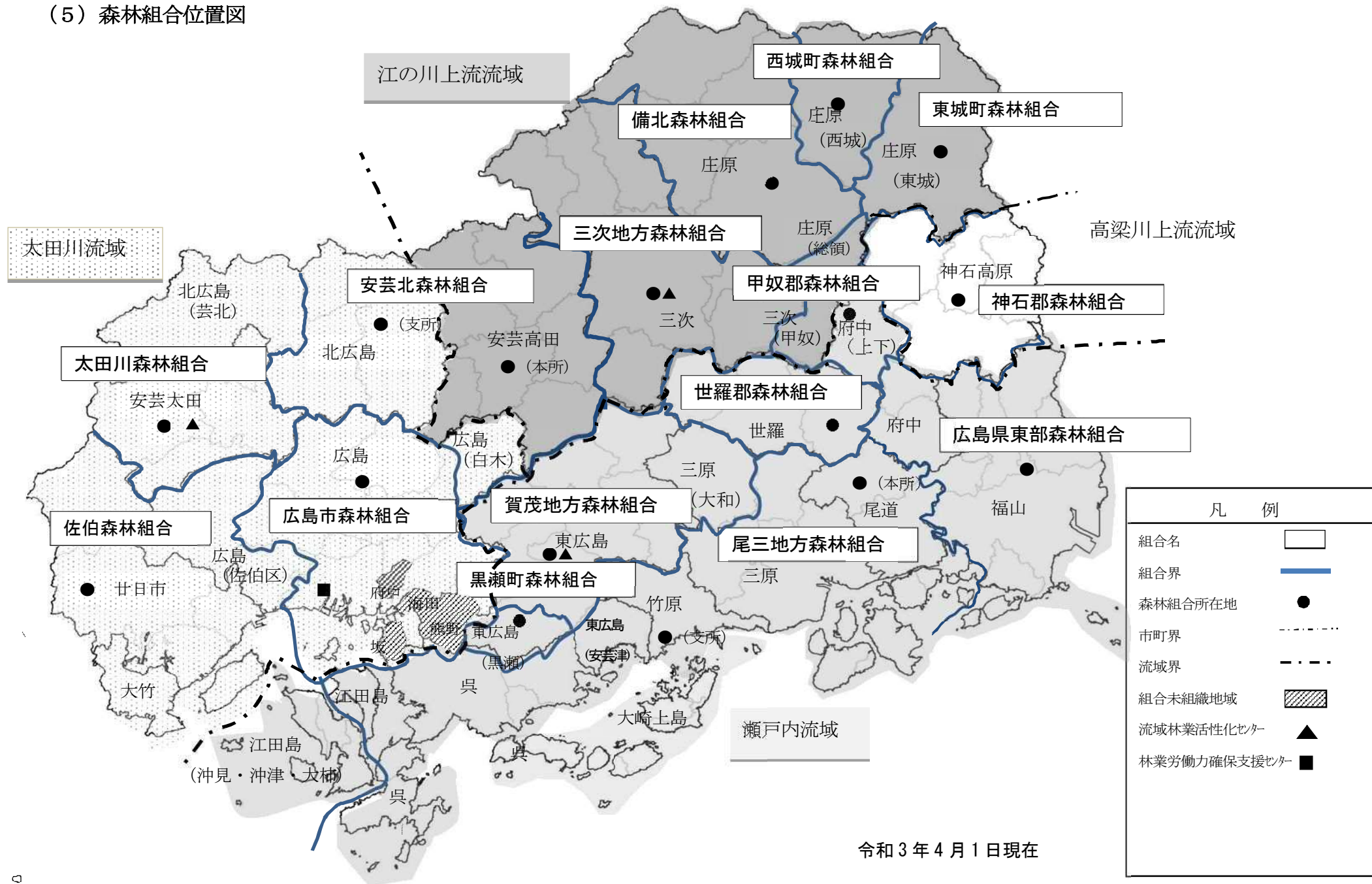


令和3年4月1日現在





(5) 森林組合位置図





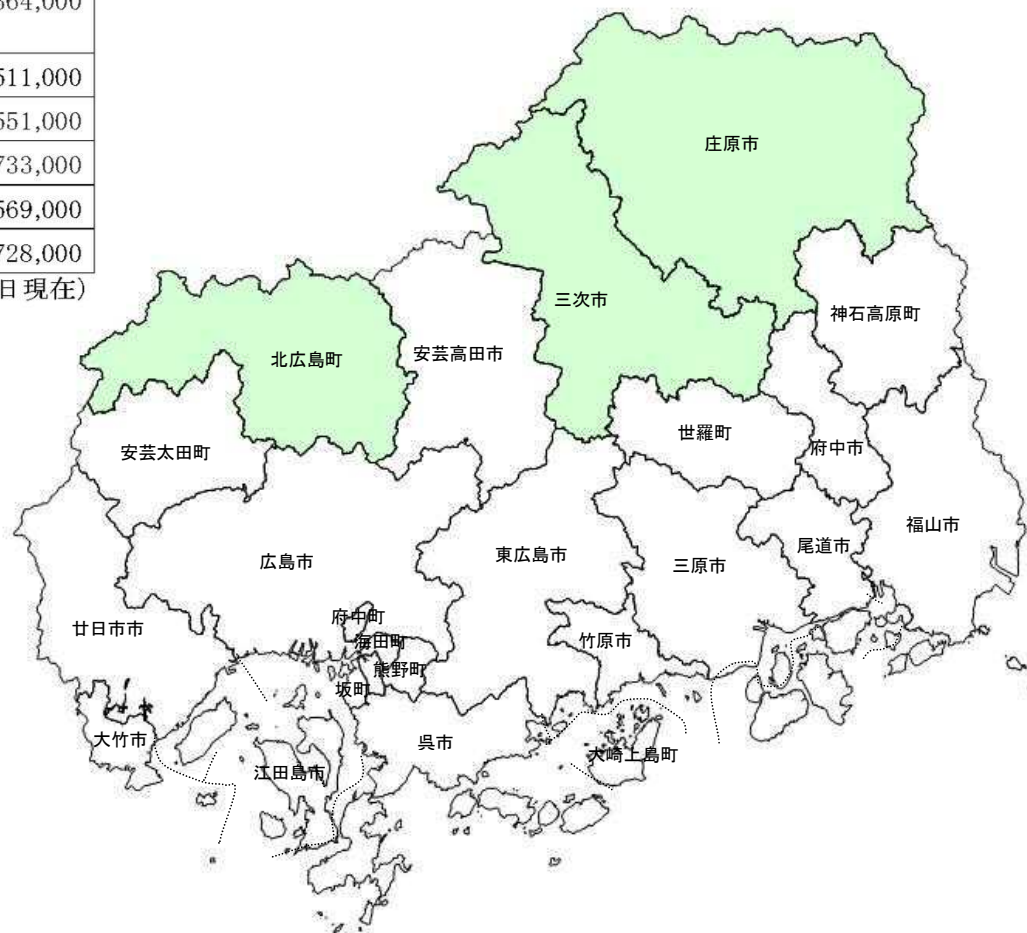
(7) 地方創生道整備推進交付金実施市町

地方創生道整備推進交付金:林道

(単位:千円)

地域再生計画の名称	路線名	市町名	全体事業費
道路ネットワークの構築による芸北地域再生計画 (計画期間:H27~R3)	細見大塚	北広島町	1,364,000
道路ネットワークを中心とした備北地域再生計画 (計画期間:H27~R3)	東城中央	庄原市	511,000
	界谷小峠その2	庄原市	551,000
	河内高野	庄原市	733,000
	横谷高暮	三次市・庄原市	569,000
合計			3,728,000

(R3年4月1日現在)





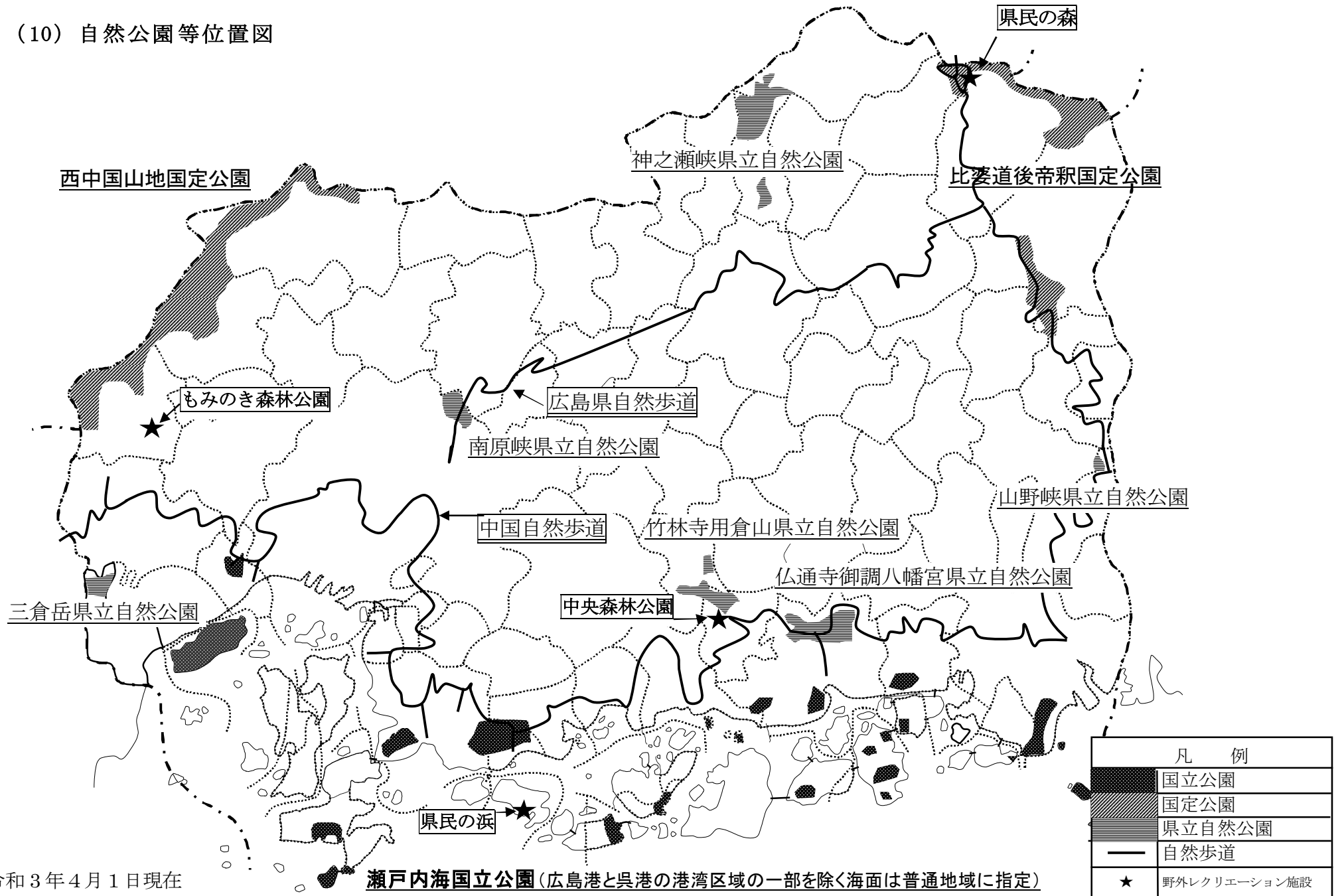
(8) 地区指定治山事業 位置図

■ 山地災害重点地域総合対策事業





(10) 自然公園等位置図



令和3年4月1日現在

## IV 一般資料

農林業センサス  
及び世界農林業センサスに係る資料について

「2000年版」から、調査対象が次のとおり変更されているので留意してください。

< 林業事業体の定義及び実査対象の下限の変更 >

定義……………	保有山林面積	10a 以上	→1ha 以上
実査対象			
林家のうち農家林家	〃	10a 以上	→3ha 以上
〃 非農家林家	〃	10a 以上	→3ha 以上
林家以外の林業事業体	〃	1ha 以上	→10ha 以上

## 1 県勢

表1 土地面積

区分	総面積	森林	耕地	その他
面積(ha)	847,922	611,691	53,536	182,695
構成比(%)	100	72.1	6.3	21.5

資料：1 総面積 「令和3年度全国都道府県市町村別面積調」(国土交通省国土地理院) (令和3年4月1日現在)

資料：2 森林 県林業課調べ(令和3年4月1日現在)

森林は国有林と民有林を含む。

資料：3 耕地 「作物統計調査 令和2年産市町村別データ」(農林水産省大臣官房統計部)

表2 土地利用基本計画に基づく地域の指定区分

区 分		面積(ha)	県土面積に 対する割合(%)
五 地 域	都市地域	274,800	32.4%
	農業地域	603,480	71.2%
	森林地域	634,272	74.8%
	自然公園地域	37,973	4.5%
	自然保全地域	2,359	0.3%
計		1,552,884	183.1%
白地地域		1,925	0.2%
県土面積		847,965	100.0%

資料：環境県民局 環境県民総務課調べ(令和3年4月1日現在)

表3 人 口

(単位：人，%)

区 分	年次	総人口	性 別		年 齢 別			年齢不詳
			男	女	0～14	15～64	65～	
実 数	50	2,646,324	1,296,677	1,349,647	633,219	1,777,306	235,015	784
	55	2,739,161	1,336,806	1,402,355	647,154	1,811,865	279,132	1,010
	60	2,819,200	1,373,853	1,445,347	615,159	1,879,843	323,455	743
	H2	2,849,847	1,385,292	1,464,550	525,256	1,936,818	381,477	6,296
	7	2,881,748	1,398,986	1,482,762	466,553	1,956,268	456,497	2,430
	12	2,878,915	1,392,496	1,486,419	428,035	1,916,796	531,537	2,547
	17	2,876,642	1,390,190	1,486,452	403,271	1,858,849	600,545	13,977
	22	2,860,750	1,380,671	1,480,079	386,810	1,765,036	676,660	32,244
	27	2,843,990	1,376,211	1,467,779	375,890	1,662,522	774,440	31,138
構成比	50	100.0	49.0	51.0	23.9	67.2	8.9	0.0
	55	100.0	48.8	51.2	23.6	66.2	10.2	0.0
	60	100.0	48.7	51.3	21.8	66.7	11.5	0.0
	H2	100.0	48.6	51.4	18.4	68.0	13.4	0.2
	7	100.0	48.5	51.5	16.2	67.9	15.8	0.1
	12	100.0	48.4	51.6	14.9	66.6	18.4	0.1
	17	100.0	48.3	51.7	14.0	64.6	20.9	0.4
	22	100.0	48.3	51.7	13.7	62.4	23.9	1.1
	27	100.0	48.4	51.6	13.2	58.5	27.2	1.1

資料：「国勢調査報告」，「平成27年度国勢調査」（総務省統計局）

表4 産業別就業者数の推移

(単位：人，%)

区 分	年次	総 数	第1次産業	林業・狩猟業	第2次産業	第3次産業	分類不能
実 数	60	1,363,685	115,984	2,112	464,721	780,109	2,871
	H2	1,414,268	88,934	(林業)1,634	486,415	832,912	6,007
	7	1,472,610	83,251	(林業)1,428	469,216	911,549	8,594
	12	1,428,326	65,937	(林業)1,370	423,026	923,587	15,776
	17	1,398,474	59,924	(林業)727	380,350	936,003	22,197
	22	1,343,318	43,953	(林業)1,331	340,016	894,762	64,587
	27	1,336,568	41,312	(林業)1,194	347,007	904,269	43,980
	構成比	60	100.0	8.5	0.2	34.1	57.2
H2		100.0	6.3	0.1	34.4	58.9	0.4
7		100.0	5.6	0.1	31.9	61.9	0.6
12		100.0	4.6	0.1	29.6	64.7	1.1
17		100.0	4.5	0.1	28.5	4.3	1.6
22		100.0	3.4	0.1	26.6	70.0	4.8
27		100.0	3.1	0.1	26.0	67.7	3.3

資料：「国勢調査報告」（総務省統計局）

表5 年代別産業就業者数

年齢 (5歳階級)	総数	第1次産業				第2次産業	第3次産業
		総数	A農業	B林業	C漁業	総数	総数
平成27年 総数	1,336,568	41,312	36,678	1,194	3,440	347,007	904,269
15～19	18,774	132	99	12	21	4,347	13,000
20～24	80,201	736	501	36	199	19,028	56,185
25～29	106,839	978	641	64	273	28,845	72,648
30～34	117,691	1,169	816	107	246	33,460	79,002
35～39	138,682	1,379	1,023	126	230	39,576	93,864
40～44	173,441	1,601	1,206	150	245	50,056	117,219
45～49	148,837	1,426	1,067	114	245	41,222	102,454
50～54	134,658	1,464	1,128	123	213	34,499	95,798
55～59	126,678	2,266	1,831	146	289	31,541	90,334
60～64	116,218	4,656	4,138	127	391	30,920	77,917
65～69	92,985	7,732	7,200	99	433	20,789	61,163
70～74	44,898	6,457	6,073	50	334	8,285	27,569
75～79	20,968	5,363	5,134	23	206	3,009	10,643
80～84	10,496	3,951	3,847	14	90	1,019	4,341
85～	5,202	2,002	1,974	3	25	411	2,132
平均年齢	46.9	64.8	66.4	49.5	53.0	45.7	46.5

資料：「平成27年度国勢調査報告」（総務省統計局）



## 2 森林資源

表6 所有形態別森林面積・蓄積

(単位：ha, m<sup>3</sup>, %)

所有形態		面積・蓄積	面積	構成比	蓄積	ha当たり (m <sup>3</sup> )	
総		数	611,691	100.00	113,842,966	186	
国有林	総	数	48,612	7.95	-	-	
	林野庁 所管	総	数	47,214	7.72	9,794,308	207
		国有林		44,482	7.27	-	-
		官公造林地		2,732	0.45	-	-
	その他省庁管轄		1,398	0.23	-	-	
民有林	総	数	563,079	92.05	104,048,658	185	
	公有林	総	数	68,411	11.18	13,975,909	204
		県有林		26,062	4.26	6,665,377	256
		市町村有林		34,291	5.61	6,231,856	182
		財産区有林		8,059	1.32	1,078,676	134
	私有林	総	数	494,668	80.87	90,072,749	182
		個人有林		410,811	67.16	73,858,581	180
		個人有林以外		66,723	10.91	11,987,407	180
森林総合研究所有林			17,134	2.80	4,226,761	247	

資料：1 国有林のうち、林野庁所管は「国有林の地域別の森林計画書」（近畿中国森林管理局，令和3年4月1日現在）による。

2 国有林のうち、林野庁所管以外は「2020年農林業センサス」（農林水産省大臣官房統計部）による。

3 民有林は、県林業課調べ（令和3年4月1日現在）

注：数値は四捨五入のため、内訳が一致しない場合がある。

表7 民有林の主要樹種別面積・蓄積

(単位：ha, m<sup>3</sup>, 束, %)

区分		面積・蓄積	面積	構成比	蓄積	ha当たり (m <sup>3</sup> )	
総数			563,079	100.00	104,048,658	185	
立木地	総	数	550,385	97.75	104,048,658	189	
	針葉樹	総	数	340,851	60.53	79,486,213	233
		すのぎ		48,123	8.55	17,996,330	374
		ひのき		98,108	17.42	25,600,574	261
		まつ		193,989	34.45	35,738,559	184
		その他		630	0.11	150,750	239
	広葉樹		209,535	37.21	24,562,445	117	
	竹林		2,433	0.43	3,639,037	-	
更新困難地		747	0.13	-	-		
未立木地		9,515	1.69	-	-		

資料：県林業課調べ（令和3年4月1日現在）

注：数値は四捨五入のため、もしくは林相不明の箇所のため、内訳が一致しない場合がある。

図1 民有林の齢級別面積構成（令和3年4月1日現在）

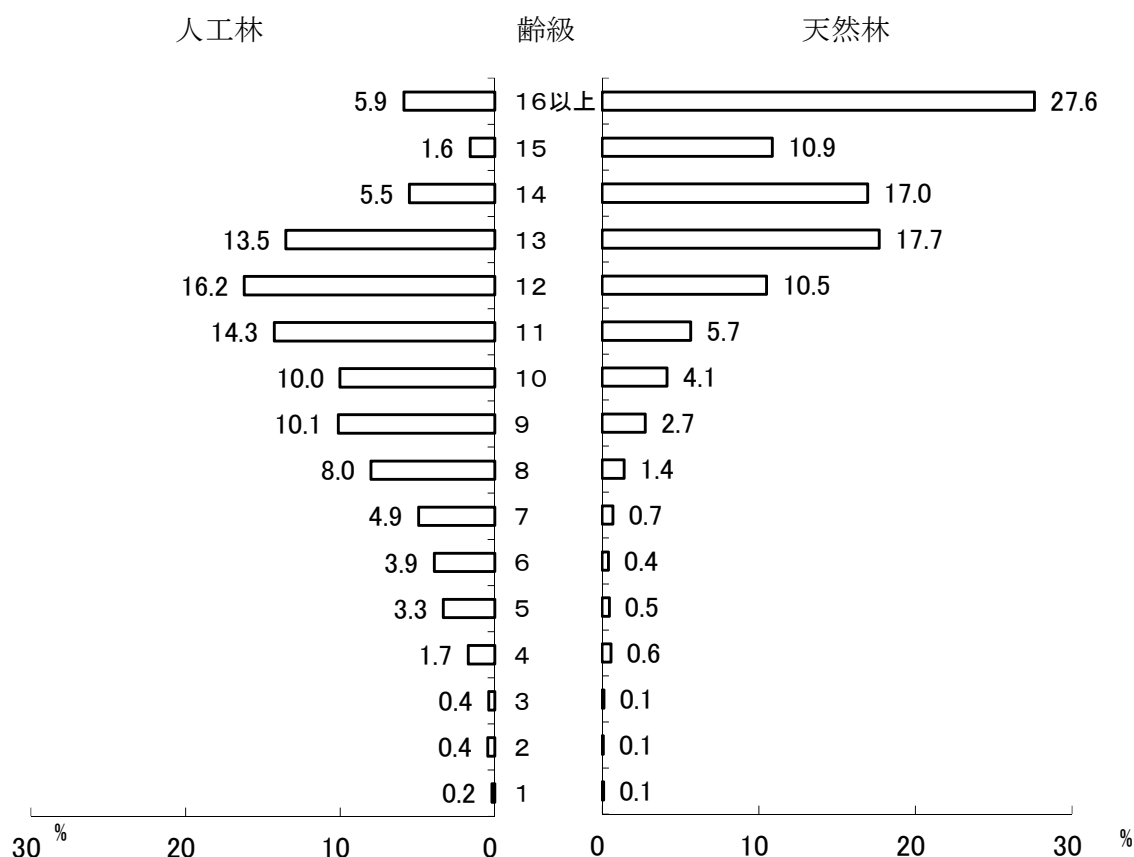


表8 民有林の機能別面積

(単位：ha)

機能別 森林計画区	民有林面積	木材の生産機能の維持増進を図るための森林施業を推進すべき森林	水源の涵養の機能の維持増進を図るための森林施業を増進すべき森林	土地に関する災害の防止及び土壌の保全の機能の維持増進を図るための森林施業を増進すべき森林	快適な環境の形成の機能の維持増進を図るための森林施業を増進すべき森林	保健文化機能の維持増進を図るための森林施業を推進すべき森林
総数	563,079	296,405	433,767	82,540	24,032	55,728
高梁川上流	26,951	20,694	26,951	388	0	803
江の川上流	192,165	136,380	183,424	6,261	92	5,984
太田川	180,164	124,909	136,763	26,489	5,060	22,145
瀬戸内	163,799	14,422	86,628	49,402	18,880	26,796

資料：県林業課調べ（令和3年4月1日現在）

注：機能別面積はそれぞれ重複があるため、これらの合計は民有林面積とは一致しない。

注：数値は四捨五入のため、内訳が一致しない場合がある。

### 3 林道・造林

#### A 林道

資料：県林業課調べ

表9 林内路網の現況

(令和2年度末現在)

林道	林内公道	基幹的作業道	林内路網延長	林内路網密度
2,479km	6,401km	592km	9,472km	16.8m/ha

表10 林道の開設実績

(単位:m, 千円)

年度		R1	H30	H29	H28	H27
区分						
延長	総数	2,367	3,786	4,677	5,721	4,702
	森林環境保全	458	1,192	968	1,504	1,234
	道整備交付金	1,269	939	1,531	2,380	1,515
	農山漁村交付金	640	1,592	2,067	1,742	1,180
	県単林道	0	63	111	95	773
事業費	総数	868,835	1,143,323	1,202,292	1,092,413	1,087,447
	森林環境保全	119,220	98,784	107,743	40,462	35,873
	道整備交付金	456,366	638,920	534,400	505,655	473,337
	農山漁村交付金	218,249	370,619	505,149	501,296	543,987
	県単林道	75,000	35,000	55,000	45,000	34,250

表11 林道の改良実績

(単位:m, 千円)

年度		R1	H30	H29	H28	H27
区分						
延長	総数	30	611	0	51	290
	森林環境保全	—	—	—	—	—
	道整備交付金	0	—	—	—	—
	農山漁村交付金	—	—	—	—	—
	県単林道	30	611	0	51	290
事業費	総数	7,660	22,304	10,000	9,000	7,500
	森林環境保全	—	—	—	—	—
	道整備交付金	—	5,054	—	—	—
	農山漁村交付金	—	—	—	—	—
	県単林道	7,660	17,250	10,000	9,000	7,500

表12 林道の舗装実績

(単位:m, 千円)

年度		R1	H30	H29	H28	H27
区分						
延長	総数	1,271	1,066	1,200	1,539	0
	道整備交付金	—	—	—	—	—
	県単林道	1,271	1,066	1,200	1,539	0
事業費	総数	29,306	26,188	24,500	37,000	0
	道整備交付金	—	—	—	—	—
	県単林道	29,306	26,188	24,500	37,000	0

表13 林道施設災害の復旧実績

(単位:m, 千円)

年度		R1	H30	H29	H28	H27
区分						
延長	総数	2,599	12,819	1,488	659	786
	過年度災	2,487	184	0	0	786
	現年度災	112	12,635	1,488	659	0
事業費	総数	237,686	1,490,537	200,839	136,231	37,513
	過年度災	212,888	61,636	0	0	37,513
	現年度災	24,798	1,428,901	200,839	136,231	0

## B 造 林

表14 人工造林の実績

(単位:ha)

区 分		R1	H30	H29	H28	H27
事業別	造林事業	70	70	104	87	83
	治山事業	0	0	3	70	41
	融資造林	0	0	0	0	0
	森林整備センター造林	280	216	194	178	190
施行主体別	県	0	0	3	70	41
	市町村	7	1	18	1	4
	農林振興センター 森林組合・個人など	63	69	86	86	79
	森林整備センター	280	216	194	178	190
樹種別	スギ	12	16	12	21	12
	ヒノキ	213	196	202	192	176
	マツ	27	7	19	28	22
	その他	98	67	68	94	104
人工造林 計		350	286	301	335	314

資料: 県林業課調べ

表15 造林事業の実績(面積・延長)

(単位:ha・m)

作業区分	R1	H30	H29	H28	H27
人工造林	70	70	104	87	83
下刈	362	391	449	512	570
雪起こし	2	42	54	49	73
枝打ち	117	108	138	232	200
除・間伐	1,371	1,217	1,074	1,438	1,534
改良	0	1	1	2	2
作業路	(91,637)	(82,317)	(65,016)	(93,925)	(98,513)
その他	2	4	237	14	20
合 計	1,924	1,833	2,057	2,334	2,482

資料: 県林業課調べ

表16 造林事業の実績(査定事業費)

(単位:百万円)

作業区分	R1	H30	H29	H28	H27
人工造林	138	132	190	160	151
下刈	114	119	126	142	148
雪起こし	1	18	23	21	34
枝打ち	57	55	61	94	65
除・間伐	1,183	1,022	877	1,030	1,560
改良	0	1	1	1	1
作業路	341	319	262	316	324
その他	5	8	54	16	27
合 計	1,839	1,674	1,594	1,780	2,310

資料: 県林業課調べ

注 流域総合間伐実施事業分, 水土保持森林緊急間伐実施事業分は含んでいない。

表17 間伐の実績

(単位:ha)

区 分	R1	H30	H29	H28	H27
間伐促進総合対策	—	—	—	—	—
そ の 他	5,585	6,029	9,661	9,858	9,837
合 計	5,585	6,029	9,661	9,858	9,837

資料: 県林業課調べ

表18 間伐実施面積

(1) 施策区分別面積

(単位：ha)

区 分		年 度					
		R1	30	29	28	27	
国 庫 補 助	造林事業	流域森林総合整備 一般造林	2,812	2,783	3,993	3,752	3,322
	治 山		33	28	249	681	346
	そ の 他	742	1,031	1,206	1,187	1,719	
	計	<b>3,587</b>	<b>3,842</b>	<b>5,448</b>	<b>5,620</b>	<b>5,387</b>	
都道府県単独		1,516	1,784	2,410	2,723	3,021	
融 資	公庫資金	0	0	0	0	0	
	改善資金	0	0	0	0	0	
	そ の 他	0	0	0	0	0	
	計	<b>0</b>	<b>0</b>	<b>0</b>	<b>0</b>	<b>0</b>	
そ の 他	市町村単独	6	5	14	74	67	
	緑資源公団	188	188	65	247	142	
	自力等	476	398	1,779	1,194	1,220	
	計	<b>670</b>	<b>591</b>	<b>1,858</b>	<b>1,515</b>	<b>1,429</b>	
合 計		<b>5,773</b>	<b>6,217</b>	<b>9,716</b>	<b>9,858</b>	<b>9,837</b>	

資料： 県林業課調べ

(2) 樹種別面積

区 分		年 度				
		R1	30	29	28	27
ス ギ		1,674	1,554	2,429	2,169	2,015
ヒ ノ キ		3,695	3,233	5,052	5,126	5,850
そ の 他		404	1,430	2,235	2,563	1,972
計		<b>5,773</b>	<b>6,217</b>	<b>9,716</b>	<b>9,858</b>	<b>9,837</b>

資料： 県林業課調べ

表 19 山行苗生産者

(単位：体, ha)

経営体別 規模別		総 数	県	市町村	森林組合	一 般	
						苗組加入者	その他
経営 体 数	総 数	22				22	
	0.1ha 未満	3				3	
	0.1~0.5 "	15				15	
	0.5~1.0 "	2				2	
	1.0ha 以上	2				2	
経営 面 積	総 数	6.74				6.74	
	0.1ha 未満	0.02				0.02	
	0.1~0.5 "	3.12				3.12	
	0.5~1.0 "	1.10				1.10	
	1.0ha 以上	2.50				2.50	

資料：県林業課調べ

注：令和2年6月末現在

表 20 種子採取量の実績

(単位：kg)

区 分		年 度	元	3 0	2 9	2 8	2 7
総	数		68( 68)	17( 41)	41( 41)	44( 44)	34( 34)
す	ぎ		5( 5)	0( 0)	0( 0)	4( 4)	0( 0)
ひ	の	き	62( 62)	16( 16)	40( 40)	38( 38)	33( 33)
広島スーパーマツ			1( 1)	1( 1)	1( 1)	4( 4)	1( 1)

資料：県林業課調べ

注：( )は育種種子で内数

表 21 山行苗需要の推移

(単位：千本)

区 分		年 度	元	3 0	2 9	2 8	2 7
総 数	需 要		974	650	736	586	705
	生 産		634	430	617	522	764
	過 不 足		△340	△220	△119	59	59
す ぎ	需 要		80	42	49	41	47
	生 産		32	31	33	42	48
	過 不 足		△48	△11	△16	1	1
ひ の き	需 要		827	527	626	477	596
	生 産		532	332	527	431	638
	過 不 足		△295	△195	△99	△46	42
広島 スーパー マツ	需 要		67(0)	81(0)	61(1)	68(2)	62(1)
	生 産		70(0)	67(1)	57(4)	49(2)	78(14)
	過 不 足		3(0)	△14(1)	△4(3)	△19(0)	16(15)

資料：県林業課調べ

注：広島スーパーマツ( )内はクロマツで内数 ・ 樹苗年度は9月から翌年8月



#### 4 地域林業

表22 作業道の開設実績

(単位:m, 千円)

区 分		年 度				
		R1	30	29	28	27
延 長	総 数	205,870	207,450	216,415	244,129	272,013
	造 林 作 業 道 (公 共)	94,076	82,316	65,016	93,925	98,513
	"    (単 県)	—	—	—	—	—
	間 伐 作 業 道 (国 庫)	110,997	123,616	149,343	148,787	172,253
	"    (単 県)	797	1,518	2,056	1,417	1,247
	防 災 (単 県)	—	—	—	—	—
	そ の 他 (集 材 路)	—	—	—	—	—
	治 山	—	—	—	—	—
事 業 費	総 数	596,700	501,180	417,770	531,024	561,627
	造 林 作 業 道 (公 共)	353,346	318,926	153,849	316,453	324,144
	"    (単 県)	—	—	—	—	—
	間 伐 作 業 道 (国 庫)	242,727	177,839	258,099	212,320	235,549
	"    (単 県)	626	4,415	5,822	2,251	1,934
	防 災 (単 県)	—	—	—	—	—
	そ の 他 (集 材 路)	—	—	—	—	—
	治 山	—	—	—	—	—

資料：「作業道実績」(県林業課, 森林保全課調べ)

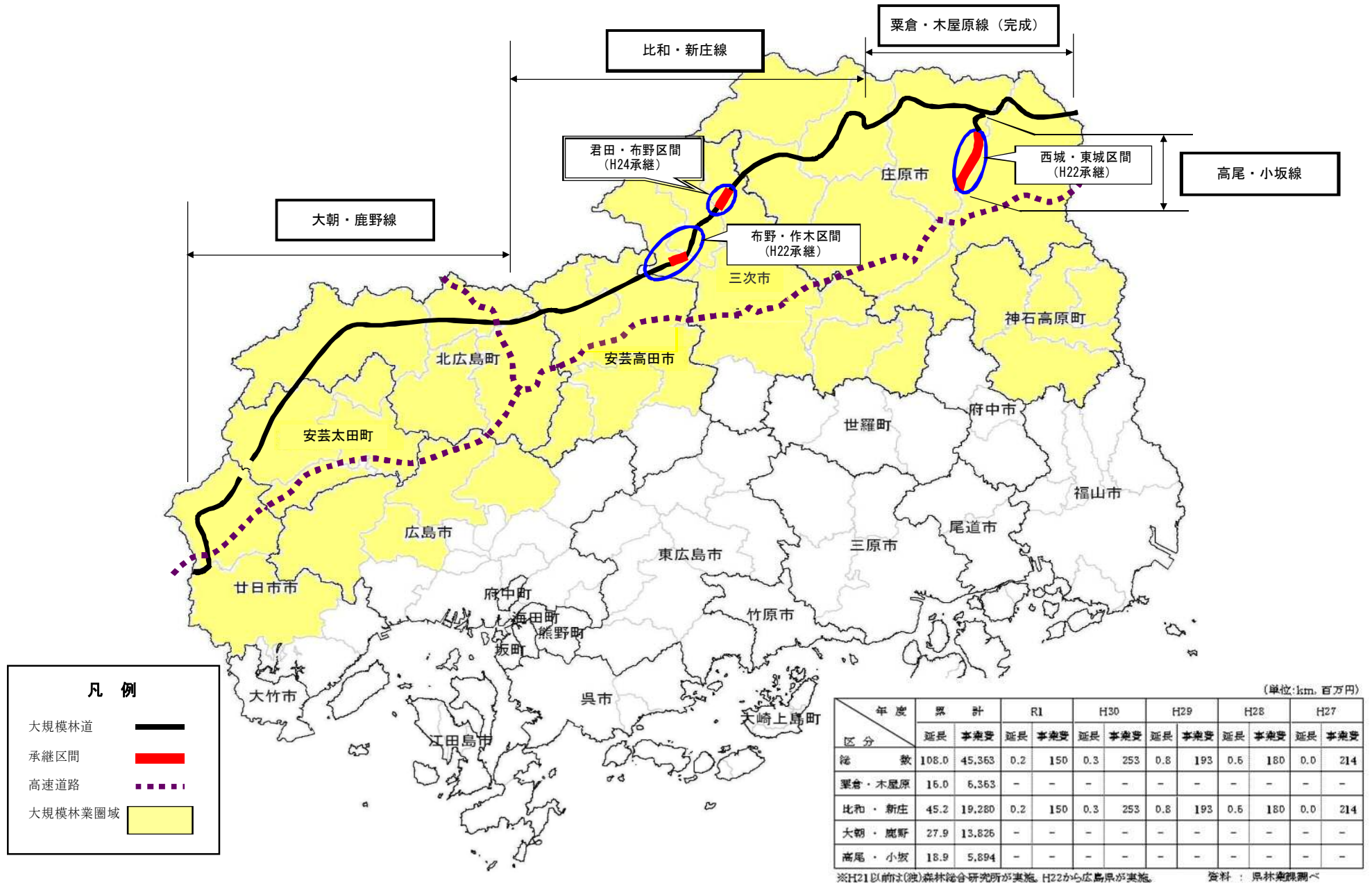
注1:間伐作業道(単県)の延長, 事業費の実績には, 環境貢献林整備事業(簡易作業路)を含む。

注2:間伐作業道(国補)の延長, 事業費の実績には, 森林整備加速化・林業再生事業(林内路網整備)を含む。

注3:H22間伐作業道(国補)の延長, 事業費の実績には, 森林・林業再生プラン実践事業(路網整備)を含む。

注4:造林作業道(公共)の事業費は, 査定事業費。

図2 大規模林業圏開発林道の実績



## 5 林業経営

### A 森林計画

表23 地域森林計画の樹立実績

(単位: h a)

区分		年度				
		2	元	30	29	28
計画樹立	計画区名	高梁川上流	江の川	太田川	該当なし	瀬戸内
	面積	26,951	192,165	179,979		163,715

資料 : 県林業課調べ

表24 森林経営計画の認定実績

区分		年度	
		2	
総件数		294件	
総面積		69,533ha	
市町村長認定	件数	285件	
	属人計画面積	6,232ha	
	属地計画面積	34,124ha	
知事認定	件数	4件	
	属人計画面積	28,489ha	
	属地計画面積	ha	
大臣認定	件数	5件	
	面積	328ha	

資料 : 県林業課調べ

## B 林業経営体及び林業従事者

表 25 保有山林規模別林家数

(単位：戸)

年次	総数	1～ 3ha未満	3～ 5	5～ 10	10～ 20	20～ 30	30～ 50	50～ 100	100 ha以上
(林家) 平成 27 年	41,953	22,473	8,258	6,435	3,119	855	509	213	91
令和 2 年	35,928	19,086	7,090	5,555	2,744	734	449	187	83
構成比率%	100.0	53.1	19.7	15.5	7.6	2.0	1.2	0.5	0.2
(林業経営体) 平成 27 年	4,487	～3ha 45	1,479	1,433	901	267	118	89	85
令和 2 年	1,453	～3ha 37	279	409	375	125	95	68	65

資料：「2015年農林業センサス」、「2020年農林業センサス」

注：林家；保有山林面積が1ha以上の世帯

林業経営体；・保有山林面積が3ha以上で、かつ、5年間継続して育林若しくは伐採を行った者、又はその計画期間に含む森林経営計画を作成している者。

・委託を受けて素材生産を行っている者又は立木を購入して素材生産を行っている者にあつては、過去1年間の素材生産量が200立方メートル以上であること。

表 26 林業就業者数

(単位：人)

区分	平成 27 年
林業就業者数	1,194

資料：「平成 27 年国勢調査」(総務省統計局)

表 27 森林組合雇用労働者数

(単位：人)

年度	総数	主に伐採に従事	主に造林に従事	主にその他に従事
平成 30 年度	269	68	141	60
令和元年度	263	63	133	67

資料：林野庁「令和元年度森林組合一斉調査」

表 28 森林組合作業班員の男女別・年齢別構成の推移

(単位：人)

区 分		年 度				
		元	30	29	28	27
総 数	総 数	263	269	298	329	333
	50歳未満	149	150	157	165	163
	50歳以上	114	119	141	164	170
男	総 数	257	259	286	320	325
	50歳未満	148	149	156	165	163
	50歳以上	109	110	130	155	162
女	総 数	6	10	12	9	8
	50歳未満	1	1	1	0	0
	50歳以上	5	9	11	9	8

資料：林野庁「令和元年度森林組合一斉調査」

表 29 森林組合雇用労働者の就労日数の推移

(単位：人，日)

区 分		年 度				
		元	30	29	28	27
総 数	実 人 員	263	269	298	329	333
	就労総日数	56,915	57,384	58,444	62,221	62,501
	平均就労日数	216	213	196	189	188
150日未満 の就労者	実 人 員	41	42	70	91	94
	就労総日数	2,581	2,132	3,789	4,417	5,860
150日以上 の就労者	実 人 員	222	227	228	238	239
	就労総日数	54,334	55,252	54,655	57,804	56,641

資料：林野庁「令和元年度森林組合一斉調査」

表 30 林業労働災害（休業4日以上）の推移

(単位：件，人)

区 分		年				
		元	30	29	28	27
林 業	死傷者発生件数	30	37	41	59	66
	内死亡者	0	0	0	1	0
木材木製 品工業	発生件数	34	33	43	38	42
	内死亡者	0	0	0	2	0

資料：林業・木材製造業労働災害防止協会より

### C 森林組合

表 31 森林組合の構成

(単位：人)

区分 年度	組合及び組合員		役員				職員			作業班員				
	組合数	組合員数	総数	常勤理事	非常勤理事	監事	総数	専従職員	兼務職員	総数	30歳未満	30～39歳	40～59歳	60歳以上
30年度	15	74,038	215	16	153	46	148	146	2	269	25	51	121	72
元年度	15	73,696	215	15	153	47	147	145	2	263	25	43	127	68

資料：林野庁「令和元年度森林組合一斉調査」

表 32 森林組合の組合員所有森林面積

(単位：ha)

区分 年度	組合員所有森林面積		森林面積階層別組合数				
	総面積	1組合平均	総数	10,000ha未満	10,000～20,000ha未満	20,000～30,000ha未満	30,000ha以上
30年度	363,000	24,200	15	1	3	4	7
元年度	362,230	24,149	15	1	3	4	7

資料：林野庁「令和元年度森林組合一斉調査」

※私有林のみを計上

表 33 森林組合の出資金

(単位：千円)

区分 年度	払込済出資金		出資階層別組合数				
	総額	1組合平均	総数	500～1,000万円未満	1,000～5,000万円未満	5,000～1億円未満	1億円以上
30年度	1,350,460	90,031	15	0	4	4	7
元年度	1,352,342	90,156	15	0	4	4	7

資料：林野庁「令和元年度森林組合一斉調査」

表 34 森林組合の広域合併実績

区分	年度	元	30	29	28	27
合併設立組合数		—	—	—	—	1
合併参加組合数		—	—	—	—	2



表 35 森林組合の事業実績

区 分		年 度	元	3 0	2 9	2 8	2 7
事業部門別収益	総 数(千円)		5,962,171	5,553,177	5,425,611	5,055,121	5,242,908
	指 導 部 門( " )		5,297	6,883	8,570	7,163	11,853
	販 売 " ( " )		881,434	714,125	590,757	668,038	481,387
	購 買 " ( " )		153,137	182,894	174,975	210,892	209,466
	利 用 " ( " )		4,852,408	4,578,948	4,571,909	4,089,528	4,005,035
	金 融 " ( " )		858	1,364	1,309	96	260
	そ の 他 ( " )		69,037	68,963	78,090	79,404	67,644
主 要 売	販	受託生産取扱量 ( m <sup>3</sup> )	58,684	47,152	32,599	46,298	41,568
		販売事業量 ( " )	19,459	18,959	18,920	24,644	17,290
		林産事業量 ( " )	87,490	83,613	70,414	70,453	60,912
		加工事業製材品( " ) (受託加工を除く)	118 (受託加工を除く)	131 (受託加工を除く)	135 (受託加工を除く)	7,249 (受託加工を除く)	457 (受託加工を除く)
な 購 買	山 行 苗 木 (千本)		369	464	1,258	555	551
	肥 料 (k g)		1,640	1,130	3,665	4,621	1,851
	林 業 機 械 (千円)		34,908	44,290	34,874	42,473	49,689
	養 苗 (千本)		0	0	0	0	0
の 利 用	新 植 (h a)		320	335	278	237	314
	保 育 ( " )		4,001	3,768	4,169	5,070	4,805
	利用福利厚生 (千円) (手数料・利用料)		1,966,226	1,778,738	1,923,897	1,876,976	1,651,317
金 融	公 庫 資 金 期末貸付残高 ( " )		0	0	806	1,586	2,359
	中 金 資 金 期末貸付残高 ( " )		0	0	0	0	0

資料：林野庁「令和元年度森林組合一斉調査」

表 36 生産森林組合の構成

(単位:ha, 人, 千円)

区分 年度	組合及び組合員		役員				職員			出資金及び経営面積		
	組 合	組 合 員	総 数	常 勤 理 事	非 常 勤 理 事	監 事	総 数	常 勤 職 員	臨 時 職 員	現 金 払 込 済 出 資	現 物 払 込 済 出 資 金	経 営 森 林 面 積
30	75	7,031	731	—	563	168	1	0	2	57,455	412,362	8,207
元	76	6,753	748	—	577	171	1	0	1	66,688	428,974	8,072

資料：県団体検査課調べ《林野庁森林組合一斉調査時に回答があったもの（県内組合登記数は115）》

表 37 生産森林組合の事業実績

(単位：立木販売…千円, 新植・保育…ha)

区分	年度	元	30	29	28	27
	立木販売		5,769	—	4,088	7,025
新植		8	7	0	1	8
保育		97	83	32	72	159

資料：林野庁「令和元年度森林組合一斉調査」

表 38 森林組合連合会の構成

(単位：人, 千円)

役員	職員	会員	出資金
総数 7	総数 13	正会員 15	出資総額 200,545
常勤理事 1	参事 1		払込済出資金 200,545
非常勤理事 4	一般職員 12		
監事 2			

資料：広島県森林組合連合会「令和元年度業務報告書」

表 39 森林組合連合会木材共販市場の利用状況

(単位: m<sup>3</sup>)

区分		年度				
		元	30	29	28	27
総	数	86,234	70,922	58,092	66,091	64,829
三	次	66,412	57,524	44,053	48,535	46,055
三	原久井	19,822	13,398	14,039	17,556	18,774

資料：広島県森林組合連合会「2020年森林組合この一年」（令和2年6月総会資料）

表 40 森林組合連合会の事業実績

区分		年度						
		元	30	29	28	27		
事業部 門別 収益	総	数(千円)	454,320	393,556	401,625	454,899	414,103	
	指	導部門(〃)	39,471	15,296	19,022	12,119	16,478	
	販	売(〃)	218,585	175,210	178,284	227,247	224,569	
	購	買(〃)	91,260	96,429	100,952	96,240	104,802	
	利	用(〃)	23,987	28,398	31,786	31,751	32,734	
	金	融(〃)	21	61	98	68	66	
	森	林整備(〃)	80,996	78,161	71,483	87,472	68,703	
主要な 事業の 内容	販	売	木材(m <sup>3</sup> )	91,215	74,095	62,714	67,893	70,070
	購	買	苗木(千本)	643	703	650	653	763
			肥料(千円)	320	281	469	523	685
			機材等(〃)	15,405	17,934	21,808	19,515	23,164
	利	用	森林保険(千円)	25,750	43,083	29,436	48,207	32,878
松くい虫防除・ 調査収入(〃)			10,740	13,846	19,903	15,747	20,743	

資料：広島県森林組合連合会「令和元年度業務報告書」

## D 林業金融

表 41 日本政策金融公庫資金の貸付決定実績

(単位：件, 千円)

資金区分	年度	2		元		30		29		28	
		件数	貸付金	件数	貸付金	件数	貸付金	件数	貸付金	件数	貸付金
総数		4	12,400	4	12,200	4	15,000	4	14,400	4	16,000
林業経営育成		—	—	—	—	—	—	—	—	—	—
造林		2	6,250	2	6,150	2	7,500	2	7,200	2	8,000
林道		—	—	—	—	—	—	—	—	—	—
森林整備活性化		2	6,150	2	6,050	2	7,500	2	7,200	2	8,000
施業転換		—	—	—	—	—	—	—	—	—	—
振興山村過疎地域 経営改善		—	—	—	—	—	—	—	—	—	—
分収林機能高度化		—	—	—	—	—	—	—	—	—	—
伐採調整		—	—	—	—	—	—	—	—	—	—

資料：県林業課調べ

表 42 独立行政法人農林漁業信用基金に対する出資実績

(単位：千円)

区分	年度	元	30	29	28	27
出資総額		191,908	191,908	208,782	209,300	209,300
広島県出資額		124,610	124,610	124,610	124,610	124,610
民間出資額		67,298	67,298	84,172	84,690	84,690
組合		5,976	5,976	6,848	6,880	6,880
会社		48,128	48,128	59,795	59,300	59,100
個人		13,194	13,194	17,528	18,510	18,710

資料：業務統計（農林漁業信用基金）

表 43 独立行政法人農林漁業信用基金保証実績

(単位：千円)

区分	年度	元	30	29	28	27
総額		207,452	159,800	161,400	162,000	152,000
組合		0	0	0	0	0
会社		207,452	159,800	161,400	162,000	152,000
個人		0	0	0	0	0

資料：業務統計（農林漁業信用基金）

表 44 木材産業等高度化推進資金貸付実績（令和 2 年度）

（単位：千円）

区分	資金種類 素材生産 等促進資金	素材転換 促進資金	間伐等 促進資金	構造改善 合理化資金	林業経営 高度化推進資金	計
森林組合関係	0	0	0	0	0	0
木材市場関係	0	0	0	0	0	0
木材協同組合関係	0	0	0	0	0	0
単独事業体関係	0	0	0	0	0	0
その他	122,445	0	0	0	0	122,445
計	122,445	0	0	0	0	122,445

資料：県林業課調べ

## E 入会林野等

表 45 入会林野等の面積

（単位：件, ha）

区分	整備済	未整備
集団	210	135
面積	16,505	8,621

資料：県林業課調べ（令和 3 年 3 月 31 日現在）

F 公有林

表 46 県営林の造林種別面積・蓄積

(単位：ha, m<sup>3</sup>)

区 分	面 積	蓄 積	県の分収率	契約した時期
総 数	18,869	2,917,488	—	—
県 有 林	1,394	344,958	—	—
県 行 造 林	3,638	871,562	—	—
模 範 林	765	182,866	6/10, 7/10	M40～T6 年
公有林野営造林	411	86,613	6/10, 7/10	T10～S39 年
行啓記念造林	1,165	274,270	6/10, 7/10	S 2～S10 年
御大典 //	567	140,677	6/10, 7/10	S 4～S32 年
皇太子殿下誕生 //	677	176,359	6/10, 7/10	S11～S32 年
パルプ資源造林	42	7,984	1/10	S16～S26 年
試 験 林	11	2,793	6/10	S38～S41 年
旧センター造林	13,837	1,700,968	6/10, 7/10	—

資料：県森林保全課調べ（令和3年3月31日現在）

表 47 県営林の処分実績

年度 区分	2	元	30	29	28
処分面積(ha)	302.05 (-)	309.00 (-)	300.46 (-)	347.33 (-)	388.55 (-)
主 伐	58.64 (-)	55.25 (-)	49.49 (-)	65.03 (-)	103.34 (-)
間伐その他	243.41 (-)	253.75 (-)	250.97 (-)	282.3 (-)	285.21 (-)
処分材積(m <sup>3</sup> )	53,347 (-)	49,978 (-)	45,200 (-)	33,490 (-)	46,977 (-)
主 伐	20,518 (-)	22,582 (-)	17,874 (-)	14,969 (-)	27,770 (-)
間伐その他	32,829 (-)	27,396 (-)	27,326 (-)	18,521 (-)	19,207 (-)
処分収入(千円)	319,060 (-)	345,473 (-)	351,769 (-)	336,377 (-)	375,484 (-)
主 伐	94,823 (-)	110,344 (-)	95,364 (-)	111,272 (-)	134,600 (-)
間伐その他	224,237 (-)	235,129 (-)	256,405 (-)	225,105 (-)	240,884 (-)

資料：県森林保全課調べ（令和3年3月31日現在）

注：( ) はパルプ資源造林処分以外

処分収入には消費税相当額を含む。



表 48 県営林の収支

(単位：千円)

区 分		年 度				
		2	元	3 0	2 9	2 8
収 入	総 額	643,827	672,439	649,822	700,257	698,832
	林産物売払代金	262,121	284,214	284,688	311,251	351,358
	県 債	0	0	0	0	0
	基金繰入金	0	0	0	0	0
	国庫支出金	166,456	180,353	170,081	194,403	193,785
	そ の 他	74,181	71,825	57,385	62,024	28,566
	一般会計繰入金	141,069	136,047	137,668	132,579	125,123
支 出	総 額	643,827	672,439	649,822	700,257	698,832
	経 営 事 業 費	476,712	507,409	487,442	542,243	555,285
	木材生産事業	399,011	420,620	410,506	453,553	439,747
	保育管理事業等	77,701	86,789	76,936	88,690	115,538
	管 理 事 業 費	167,114	165,029	162,379	158,013	143,546
	積 立 金	1	1	1	1	1
	一般会計繰出金	0	0	0	0	0
繰 越 金		66,102	71,700	69,800	55,000	59,934

資料：県森林保全課調べ

## 6 林産物

### A 木材需給

表 49 素材需要量の推移

(単位：千m<sup>3</sup>)

区分		年次					
		2	元	30	29	28	
県内 需要 量	総量	1,606	1,840	2,071	2,080	2,137	
	用途別	製材用	1,482	1,675	1,890	1,881	1,947
		合板等用 木材チップ用	124	165	181	199	190
	国産・ 輸入の別	国産材	319	388	386	389	367
		輸入材	1,287	1,452	1,685	1,691	1,770

資料：農林水産省大臣官房統計部「木材統計」

表 50 素材生産量の推移

(単位：千m<sup>3</sup>，%)

区分		年次					
		2	元	30	29	28	
総数 (対前年比)		436 (95)	457 (98)	466 (94)	494 (101)	487 (107)	
樹種 別	針葉樹	総数	360	368	346	361	339
		すぎ	172	163	141	156	150
		ひのき	177	193	188	183	170
		まつ	11	12	17	22	19
		その他	0	0	0	0	0
広葉樹		76	90	120	133	148	

資料：針葉樹（すぎ，ひのき）は県林業課調べ

その他の樹種は農林水産省大臣官房統計部「木材統計」

表 51 外材貯木施設

(単位：㎡)

港名	地区	施設名称	面積	
			水面	陸上
総数	—	—	1,670,303	157,172
広島港	廿日市地区	廿日市南貯木場	896,000	—
		廿日市野積場	—	77,521
		廿日市木材製品上屋	—	20,823
尾道 糸崎港	松永地区	松永貯木場	639,216	—
		松永第3仮貯木場	135,087	—
		南松永野積場	—	26,223
		南松永西野積場	—	32,605

資料：県港湾振興課調べ（令和3年3月31日現在）

## B 木材工場

表 52 主要木材加工工場（令和 2 年）

（単位：製材千 $m^3$ ・木材チップ千 t）

区分	工場別	製材工場	合単板工場	木材チップ工場
工場数		68	X	32
生産量		892	X	319

資料：農林水産省大臣官房統計部「木材統計」

注：合板工場の生産量は統計数値が非公表

表 53 動力出力階層別製材工場（令和 2 年）

区 分	総 数	7.5kw～	75.0～	300.0kw	1000.0kw
		75.0 未満	300.0 未満	以上	以上
製材工場数	68	42	15	11	4
素材入荷量（千 $m^3$ ）	1,495 (22.0)	13 (0.3)	6 (0.4)	1,476 (134.2)	- (-)

資料：農林水産省大臣官房統計部「木材統計」

注：（ ）内は 1 工場当たり平均を示す。

表 54 国産材・外材入荷割合別製材工場数（令和 2 年）

総 数	国産材のみ	国産材と外材	外材のみ
67	34	19	14

資料：農林水産省大臣官房統計部「木材統計」

表 55 製材品出荷量の推移

（単位：千 $m^3$ ）

区分	年次	2	元	30	29	28
総 数		892	996	1,058	1,099	1,097
建 築 用 材		748	844	909	932	946
土 木 建 設 用 材		4	5	4	8	4
木箱, 仕組板, 梱包用材		138	146	144	152	146
家 具 建 具 用 材		0	X	X	X	X
そ の 他		2	X	X	7	X

資料：農林水産省大臣官房統計部「木材統計」

注：平成 28 年～令和元年における家具建具用材の出荷量は統計数値が非公表

注：平成 28, 30 及び令和元年におけるその他の出荷量は統計数値が非公表

表 56 製材品出荷量（販売量のみ）の推移

（単位：千m<sup>3</sup>）

出荷先	年次	元	30	29	28	27
	総数		888	1058	1,099	1,095
広島県		160	425	143	110	180
県外		728	633	956	985	871

資料：農林水産省大臣官房統計部「木材需給報告書」

表 57 入手区分別木材チップ生産量（令和2年）

（単位：千t）

区分	計			素材 (原木)	工場 残材	林地 残材	解体材 ・廃材
	針葉樹	広葉樹					
総数	319	224	45	62	207	0	50

資料：農林水産省大臣官房統計部「木材統計」

注：針葉樹・広葉樹別には、解体材・廃材を含まないため、計と一致しない。

### C 木材業者

表 58 木材登録の実績

区分	年次	2	元	30	29	28
	総数		404	391	391	391
1 素材生産及び木材流通業者		253	249	247	244	256
2 製材業者		15	15	16	17	19
3 チップ業者		45	38	35	35	33
4 兼業木材業者		17	15	15	15	20
1, 2を併せて営む者		74	74	78	80	83

資料：一般社団法人広島県木材組合連合会「広島県木材業者登録実績」

## D 木材価格

表 59 木材価格の推移

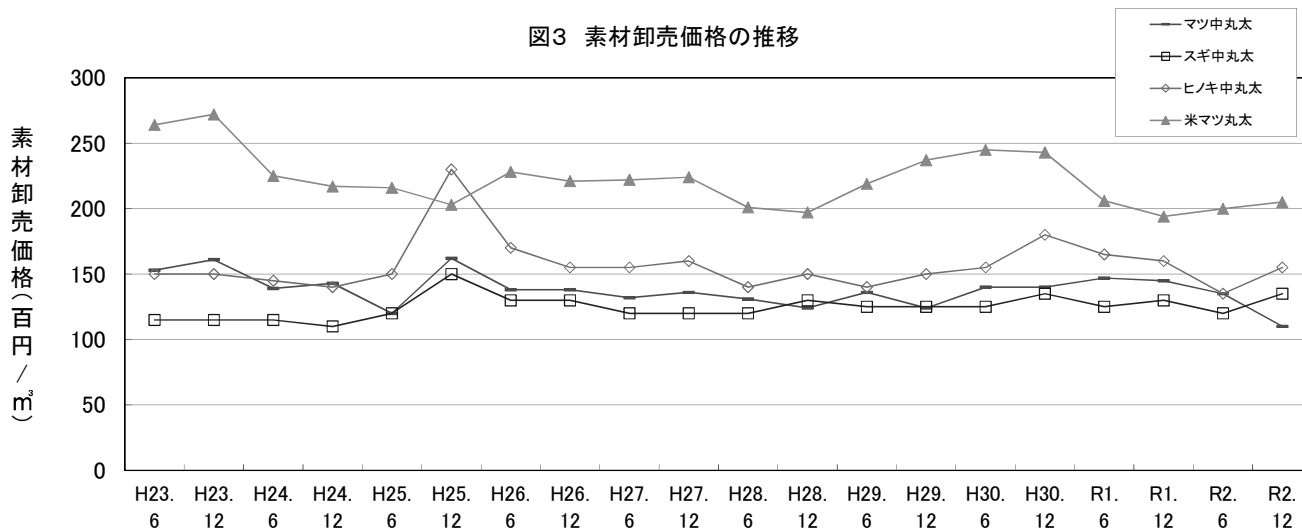
(単位：百円/m<sup>3</sup>，ラワン合板 円/枚)

年次	素 材					製 品				
	マツ 中丸太	スギ 中丸太	ヒノキ 中丸太	米マツ 丸太	米ツガ 丸太	スギ 正角	ヒノキ 正角	米マツ 平角	米ツガ 正角	ラワン 合板
18. 6	196	136	205	289	226	590	770		558	460
18.12	215	137	201	301	241	590	778		606	510
19. 6	176	115	160	309	258	562	778	468		
19.12	171	100	150	301	261	532	759	455		
20. 6	150	100	160	306	265	562	814	494		
20.12	156	110	180	300	268	562	814	490		
21. 6	149	90	130	278		541	709	462		
21.12	179	105	135	263		541	709	455		
22. 6	155	110	145	268		541	735	441		
22.12	163	110	160	253		541	735	446		
23. 6	153	115	150	264		562	803	498		
23.12	161	115	150	272		546	803	498		
24. 6	139	115	145	225		546	803	491		
24.12	143	110	140	217		546	798	484		
25. 6	120	120	150	216		520	630	534		
25.12	162	150	230	203		570	750	534		
26. 6	138	130	170	228		570	780	570		
26.12	138	130	155	221		570	680	570		
27. 6	132	120	155	222		530	600	582		
27.12	136	120	160	224		530	600	582		
28. 6	131	120	140	201		530	600	574		
28.12	124	130	150	197		540	620	574		
29. 6	136	125	140	219		560	630	574		
29.12	124	125	150	237		560	650	626		
30. 6	140	125	155	245		560	650	617		
30.12	140	135	180	243		560	650	617		
1. 6	147	125	165	206		560	650	617		
1.12	145	130	160	194		560	650	608		
2. 6	135	120	135	200		560	650	608		
2.12	110	135	155	205		560	650	579		

資料：農林水産省大臣官房統計部「木材価格」

ただし、㊦・ヒキ中丸太（H19.6～）及び㊦・ヒキ正角（H25.6～）は日刊木材新聞広島標準相場による。

図3 素材卸売価格の推移

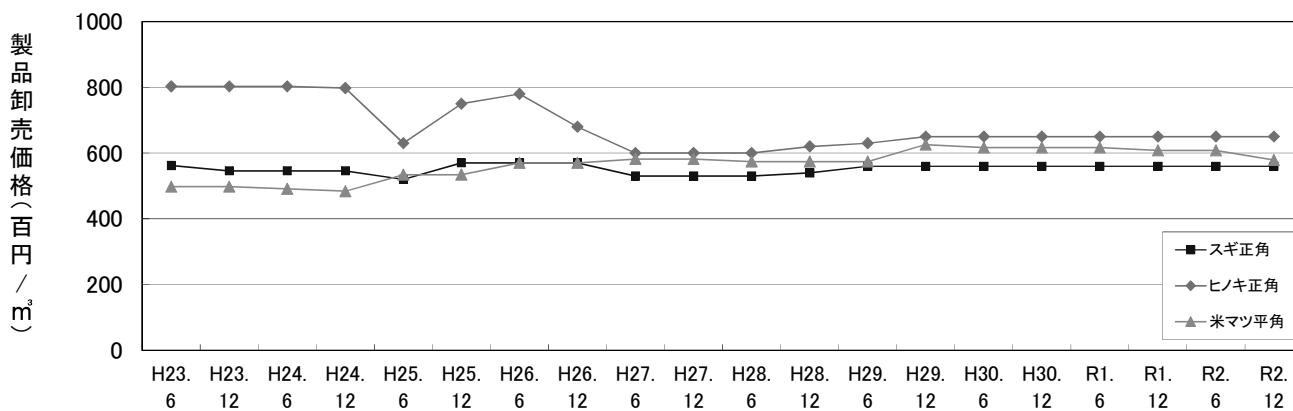


単位: 百円

	H23.6	H23.12	H24.6	H24.12	H25.6	H25.12	H26.6	H26.12	H27.6	H27.12	H28.6	H28.12	H29.6	H29.12	H30.6	H30.12	R1.6	R1.12	R2.6	R2.12
マツ中丸太	153	161	139	143	120	162	138	138	132	136	131	124	136	124	140	140	147	145	135	110
スギ中丸太	115	115	115	110	120	150	130	130	120	120	120	130	125	125	125	135	125	130	120	135
ヒノキ中丸太	150	150	145	140	150	230	170	155	155	160	140	150	140	150	155	180	165	160	135	155
米マツ丸太	264	272	225	217	216	203	228	221	222	224	201	197	219	237	245	243	206	194	200	205

資料: 農林水産省大臣官房統計部「木材価格」  
 ただし、スギ・ヒノキ中丸太は日刊木材新聞広島標準相場による。

図4 製品卸売価格の推移



単位: 百円

	H23.6	H23.12	H24.6	H24.12	H25.6	H25.12	H26.6	H26.12	H27.6	H27.12	H28.6	H28.12	H29.6	H29.12	H30.6	H30.12	R1.6	R1.12	R2.6	R2.12	
スギ正角	562	546	546	546	520	570	570	570	530	530	530	540	560	560	560	560	560	560	560	560	560
ヒノキ正角	803	803	803	798	630	750	780	680	600	600	600	620	630	650	650	650	650	650	650	650	650
米マツ平角	498	498	491	484	534	534	570	570	582	582	574	574	574	626	617	617	617	608	608	579	

資料: 農林水産省大臣官房統計部「木材価格」  
 ただし、スギ・ヒノキ正角(H25.6~)は日刊木材新聞広島標準相場による。



E 特用林産物

表60 特用林産物生産の推移

〔上段：生産量〕  
〔下段：生産額〕

年		R1	H30	H29	H28	H27	平成元年以降 最高生産量
品目							
総生産額	千円	4,791,834	4,842,056	4,785,730	4,571,818	4,992,053	
乾しいたけ	t	8	5	7	7	5	H2年
	千円	33,739	22,662	26,686	18,886	6,139	155t
生しいたけ	t	761	736	706	749	752	H1年
	千円	814,054	784,764	785,238	870,475	831,266	1,635t
まつたけ	t	0.2	0.3	0.2	0.1	0.1	H2年
	千円	9,034	11,951	10,168	2,519	3,039	186t
えのきたけ	t	240	343	403	249	324	H2年
	千円	69,360	107,172	118,138	73,217	95,256	2,417t
ひらたけ	t	3	2	2	5	6	H1年
	千円	1,629	1,449	1,454	2,834	3,816	279t
なめこ	t	15	13	11	4	11	H4年
	千円	6,877	8,227	4,805	1,287	7,452	159t
ぶなしめじ	t	3,097	3,017	2,998	2,976	3,080	H19年
	千円	1,911,154	1,958,048	1,864,756	1,806,953	2,125,200	3,135t
まいたけ	t	64	46	50	39	50	H16年
	千円	133,824	53,567	69,048	34,562	60,200	92t
エリンギ	t	2,793	2,757	2,723	2,698	2,714	H25年
	千円	1,809,859	1,882,746	1,897,893	1,751,482	1,850,918	2,761t
わさび	t	2	3	7	6	6	H24年
	千円	—	6,096	4,814	4,550	6,727	14t
たけのこ	t	6	25	12	24	12	H1年
	千円	1,574	5,374	2,730	5,053	2,040	216t
木炭 (黒炭)	t	1	3	3	2	7	H1年
	千円	—	—	—	—	—	477t

資料：県林業課調べ

表61 規模別しいたけ生産者（原木栽培）（令和元年）

（単位：戸）

区分	総数	規模別生産者数				
		600本 未満	600～ 3,000本	3,000～ 10,000本	10,000～ 30,000本	30,000本 以上
乾しいたけ	32	14	12	6	0	0
生しいたけ	45	19	10	14	1	1

資料：県林業課調べ

表62 規模別しいたけ生産者（菌床栽培のみ）（令和元年）

（単位：戸）

区分	総数	規模別生産者数				
		5,000個 未満	5,000～ 10,000個未満	10,000～ 15,000個未満	15,000～ 20,000個未満	20,000個 以上
生しいたけ	24	10	3	0	1	10

資料：県林業課調べ

7 県土の保全

A 治 山

表63 治山事業の事業量(箇所数, 面積)

事業名	年 度		元		30		29		28		27	
	(箇所)	(ha)	(箇所)	(ha)	(箇所)	(ha)	(箇所)	(ha)	(箇所)	(ha)	(箇所)	(ha)
総 数	331	21.6	233	22.41	500	99.6	178	108.2	260	117.9	180	155.1
(国庫補助分)												
治山激甚災害対策 特別緊急事業	53	4.3	18	1.5			1	0.1	13	0.2	11	0.2
復旧治山事業			6	0.6	10	0.6	16	1.1	13	3.5	13	4.0
山地災害重点地域総合対策事業	1	0.1	1	0.1	5	0.1						
緊急予防治山事業			2	0.1	4	0.1	9	0.2	3	0.2		
地すべり防止事業	1	0.2										
防災林造成事業 (土砂流出防止林造成)												
水源地域整備事業							3	23.6	2	25.5	2	26.4
保安林改良事業					1	3.4	3	4.9			3	6.9
保育事業	3	16.1	2	16.9	7	89.2	10	77.3	12	87.0	12	114.7
(交付金分)												
予防治山事業	1	0.1	3	2.21	13	0.5	14	1	18	1.4	22	2.9
機能強化・老朽化対策事業	2	0.4	1	0.1								
林地荒廃防止事業	8	0.4	9	0.9	5	0.3	3	0.1	2	0.0	2	0.0
共生保安林整備事業												
離島治山事業					1	0.1	1	0.1				
(災害分)												
災害関連緊急治山事業					58	5.53			1	0.2		
林地崩壊防止事業					4	0.4						
林地荒廃防止施設等 災害復旧事業					6							
(県単独分)												
小規模崩壊地復旧事業	153		107		238		87		152		82	
治山施設機能強化事業	65		53		82		31		42		27	
治山施設緊急点検調査事業											6	
現年(過年)発生災害農林水産施設復旧事業	44		31		66				2			

資料: 県森林保全課調べ

表64 治山事業の事業量(事業費)

(単位:千円)

事業名		年度	2	元	30	29	28	27
事業名	総数		(4,783,265) 6,380,328	(3,061,126) 3,448,794	(7,235,383) 8,864,539	(912,619) 2,806,261	(967,103) 3,075,675	(884,858) 2,841,629
	(国庫補助分)							
	治山激甚災害対策 特別緊急事業		(2,757,660) 3,608,640	(965,895) 1,134,000		(44,100) 94,500	(259,480) 725,455	(411,587) 765,227
	復旧治山事業			(414,076) 414,435	(299,334) 542,096	(333,291) 794,955	(158,177) 580,761	(144,189) 559,518
	山地災害重点地域総合対策事業		(45,105) 63,525	(32,109) 32,109	(161,221) 245,723			
	緊急予防治山事業			(76,986) 76,986	(206,512) 214,375	(135,975) 381,150	(41,853) 157,500	
	地すべり防止事業		(60,900) 105,882					
	防災林造成事業 (土砂流出防止林造成)							
	水源地域整備事業					(42,000) 88,200	72,870	52,500
	保安林改良事業				(12,600) 12,600	42,000		44,835
	保育事業		6,300	6,709	(20,701) 35,504	32,130	36,855	38,974
	(交付金分)							
	予防治山事業		(46,620) 46,620	(183,645) 183,645	(371,462) 522,491	(184,342) 688,237	(150,483) 794,688	(206,514) 840,115
	機能強化・老朽化対策事業		(43,060) 113,120	(85,734) 85,734				
	林地荒廃防止事業		(357,386) 507,010	(366,708) 420,210	(66,719) 215,397	(12,600) 144,690	37,871	(5,460) 37,170
	共生保安林整備事業							
	離島治山事業				(15,750) 26,250	(10,500) 38,640		
	(災害分)							
	災害関連緊急治山事業				(3,952,770) 3,974,380		(25,610) 28,722	
	林地崩壊防止事業				(100,700) 100,700			
	林地荒廃防止施設等 災害復旧事業				(462,832) 537,772			
	(県単独分)							
	小規模崩壊地復旧事業		(356,409) 461,362	(307,889) 324,532	(817,701) 913,750	(89,902) 276,477	(197,796) 351,206	(75,913) 173,706
	治山施設機能強化事業		(263,160) 427,169	(191,482) 255,434	(573,823) 1,075,152	(59,909) 225,282	(110,804) 266,847	(41,195) 306,238
	治山施設緊急点検調査事業							23,346
	現年(過年)発生災害農林水産施設復旧事業		(852,965) 1,040,700	(436,602) 515,000	(173,258) 448,349		(22,900) 22,900	

資料: 県森林保全課調べ

注: ( )内は繰越分で内数

## B 保安林

表65 保安林の種類別面積

(単位：ha)

保安林の種類	総数	国有林	民有林
総数	(12,005) 252,548	(2,617) 46,018	(9,388) 206,530
水源かん養保安林	163,434	35,457	127,977
土砂流出防備保安林	81,790	7,858	73,932
土砂崩壊防備保安林	482	4	478
防風保安林	47	—	47
干害防備保安林	(12) 172	(12) 130	42
なだれ防止保安林	(21) 79	—	(21) 79
落石防止保安林	(6) 71	58	(6) 13
防火保安林	(6) 1	—	(6) 1
魚つき保安林	(9) 72	10	(9) 62
保健保安林	(11,914) 3,538	(2,604) 119	(9,309) 3,419
風致保安林	(37) 2,862	2,382	(37) 480

資料： 県森林保全課調べ（令和3年3月31日現在）

注：（ ）内は兼種保安林の面積で外数

表66 保安林の指定・解除実績

(単位：ha)

区分	年度		2		元		30		29		28	
	総数											
指定	総数	(100)	437	(70)	288	(42)	348	(17)	154	(19)	136	
	水源かん養	(32)	340	(24)	155	(15)	310	(5)	41	(3)	78	
	土砂流出防備	(63)	91	(40)	11	(25)	34	(10)	103	(12)	56	
	土砂崩壊防備	(5)	6	(6)	4	(2)	5	(1)	0	(4)	2	
	なだれ防止				18							
	保健その他							(1)	10			
解除	総数	(16)	1	(18)	6	(14)	6	(13)	3	(8)	4	
	水源かん養	(4)	1	(6)	5	(4)	5	(2)	1	(2)	0	
	土砂流出防備	(9)	1	(11)	1	(9)	1	(11)	2	(6)	2	
	土砂崩壊防備	(1)	0									
	なだれ防止											
	保健その他	(2)	0	(1)	0	(1)	0			(3)	1	
									(4)	0		

注：1 民有林の保安林に係る数量を示す。

2（ ）は件数で、指定（解除）調書の数を示す。

表67 保安林損失補償の実績

(単位：ha, 千円)

保安林 面積	年	2		元		30		29		28	
		面積	金額	面積	金額	面積	金額	面積	金額	面積	金額
総	数	2,151	15,672	2,151	29,572	2,151	29,572	2,149	29,478	2,151	29,619
禁 伐	総	291	3,266	291	4,666	291	4,666	291	4,666	291	4,666
	落石防止	4	76	4	109	4	109	4	109	4	109
	保健	285	3,125	285	4,464	285	4,464	285	4,464	285	4,464
	風致	2	65	2	93	2	93	2	93	2	93
択 伐	総	1,860	12,406	1,860	24,906	1,860	24,906	1,858	24,812	1,860	24,953
	水かん	27	167	27	568	27	568	27	571	27	571
	土流	300	1,465	300	3,283	300	3,283	300	3,283	300	3,283
	土崩	3	34	3	121	3	121	3	121	3	121
	防風	-	-	-	-	-	-	-	-	-	-
	なだれ防止	3	1	3	5	3	5	3	5	3	5
	落石防止	1	1	1	2	1	2	1	2	1	2
	保健	1,185	6,933	1,185	13,938	1,185	13,938	1,183	13,798	1,185	13,939
風致	341	3,805	341	6,989	341	6,989	341	7,031	341	7,031	

## C 林地開発

表68 林地開発の許可実績

(単位：件, ha)

開発 目的	年度	2		元		30		29		28	
		件数	面積	件数	面積	件数	面積	件数	面積	件数	面積
申 請	総	10	31	8	52	1	2	7	94	7	44
	宅地							1	1		
	レジャー用地 その他用地	10	31	8	52	1	2	6	93	7	44
許 可	総	8	26	8	52	3	20	7	87	6	119
	宅地										
	レジャー用地 その他用地	8	26	8	52	3	20	7	87	6	119

資料： 県森林保全課調べ

注：1 面積欄の数値には許可後の変更面積は含まない。

2 申請面積は申請後の変更があるため許可面積と一致しない。

## D 土砂条例

表69 搬出届出の実績

(単位：件)

区 分	年 度	2	元	30	29	28
建設工事からの搬出届出		1,808	1,563	954	1,051	1,126
一時たい積場からの搬出届出		245	226	142	153	182

資料： 県森林保全課調べ

表70 埋立許可の実績

(単位：件, ha)

区 分	年 度	2		元		30		29		28	
		件数	面積	件数	面積	件数	面積	件数	面積	件数	面積
一般（一時たい積行為以外）		37	50	31	27	19	10	37	29	41	42
一時たい積行為		3	2	5	4	0	0	4	2	10	6

資料： 県森林保全課調べ

## 8 森林保護

表 71 森林病虫害等の防除実績

(単位：m<sup>3</sup>, ha, 箇所)

区分		年度		2	元	30	29	28
松くい虫	駆除	伐倒駆除（一般）		70	136	1,570	1,562	1,580
		特別伐倒駆除（チップ化等）		40	220	220	220	220
		緊急防除（スポット散布）		—	—	—	—	—
	予防	薬剤防除（地上散布）		12	12	15	25	25
		〃（空中散布）		—	—	—	—	—
発生 予察	松くい虫		—	—	—	—	—	

資料：県森林保全課調べ

表 72 松くい虫の被害

(単位：ha, m<sup>3</sup>)

区分		年度		2	元	30	29	28
被害区域面積				10,256	10,113	12,479	14,400	15,857
被害材積				9,640	9,435	11,221	12,543	14,762

資料：県森林保全課調べ

表 73 森林保険の加入実績

(単位：ha, 千円)

区分		年度		2	元	30	29	28
加入面積				4,539	4,693	4,271	3,280	5,312
払込保険料				42,876	25,750	43,083	29,436	48,207

資料：県森林保全課調べ

## 9 森林・林業教育

表 74 緑の少年団 (単位: 団, 人)

区分 \ 年度	2	元	30	29	28	27	26
団数	29	30	30	32	33	34	36
団員数	3,033	3,129	2,974	2,956	2,975	2,949	2,795

資料: 県森林保全課調べ (令和3年4月1日現在)

表 75 緑化研修会等参加者状況 (単位: 回, 人)

区分 \ 年度	2	元	30	29	28	27	26	25
回数	46	67	64	75	84	84	85	87
参加者数	1,216	2,048	1,624	2,403	2,840	2,730	2,717	3,232

資料: 県森林保全課調べ (令和3年3月31日現在)

注: 緑化センターが, 当該緑化センター及び県内各地で開催した状況

緑化センターが, 県内の小学校を対象に開校する「緑の学校」の開催状況を含む。



10 自然保護  
A 環境保全

表76 自然公園面積

(単位：ha)

区 分	箇所数	公 園 面 積			
		総 数	特別保護地区	特別地域	普通地域
総 数	9	37,857	895	33,846	3,116
国 立 公 園	1	10,685	203	7,366	3,116
国 定 公 園	2	20,731	692	20,039	0
県 立 自 然 公 園	6	6,441	0	6,441	0

資料：県自然環境課調べ（令和3年4月1日現在）

表77 自然公園等利用者の推移

(単位：千人)

区分		年次						
		R元	30	29	28	27	26	
総 数		9,641	9,316	10,610	10,305	9,909	9,713	
自 然 公 園	合 計	8,661	8,365	9,549	9,273	8,818	8,613	
	国立	瀬戸内海						
		7,367	7,089	8,032	7,732	7,186	6,922	
	国定	計	870	919	995	1,039	1,118	1,172
		比婆道後帝釈	504	529	578	583	616	625
		西中国山地	366	390	418	456	502	547
	県立	計	423	357	521	503	513	519
		南原峡	18	14	31	22	33	40
		山野峡	4	6	96	84	95	62
		三倉岳	34	33	32	29	29	24
竹林寺用倉山		206	179	199	207	212	209	
仏通寺御調八幡宮		159	121	160	158	141	180	
神之瀬峡		4	4	4	4	4	4	
そ野 の外 他施 の設	合 計	981	951	1,062	1,032	1,093	1,102	
	自然歩道	363	351	401	374	409	419	
	県民の森	112	111	122	113	128	149	
	もみのき森林公園	167	163	179	174	177	176	
	県民の浜	51	41	65	64	64	59	
	中央森林公園	288	285	295	307	315	299	

※端数整理の関係で、計・合計及び総計は合致しないことがある。

表78 自然公園地域一覧

公園及び主要公園地域	市町村名
<p>瀬戸内海国立公園（S9.3.16, S25.5.18, S31.5.1指定）            仙酔島, 袴島, 走島, 皇后島, 弁天島, 玉津島, 津軽島, 後山,            阿伏兎瀬戸, 戸崎, 宮島, 可部島, 向宇品, 似島, 弁天島, 小弁天島,            峠島, 火山, 桂ヶ浜, 鹿老渡, 鹿島, 羽山島, 横島, 黒島, 笹小島,            野呂山, 柏島, 小熊島, 馬島, 小芝島, 休山, 筆影山, 白滝山,            鳴滝山, 神峯山, 佐組島, 大相賀島, 小相賀島, 上島, 裸島, 箕島,            白島, 木白島, 木村島, 唐島, 折免島, 箱島, 二子島, 船島, 鍋島,            一峰寺山, 平羅島, 中ノ島, 小島, 豊島, 観音山, 絵の島, 大久野島,            小久野島, 阿波島, 黒滝山, 高見山, 岩子島, 加島, 笹島, 下江府島,            上江府島, 白滝山, 青影山, 因島公園, 大浜崎, 極楽寺山等及び広島            港湾の一部, 呉港湾を除く県内の海域</p>	<p>広島市, 呉市, 竹原市,            三原市, 尾道市, 福山市,            大竹市, 東広島市,            廿日市市, 江田島市,            大崎上島町,</p>
<p>比婆道後帝釈国定公園（S38.7.24, H15.3.25指定）            吾妻山, 鳥帽子, 御陵, 立鳥帽子, 竜王山, 池の段, 六の原, 道後山,            帝釈峡等</p>	<p>庄原市, 神石高原町</p>
<p>西中国山地国定公園（S44.1.10指定）            天狗石山, 雲月山, 大佐山, 臥竜山, 聖湖, 深入山, 三段峡, 恐羅漢山,            十方山, 冠山, 冠高原等</p>	<p>廿日市市, 安芸太田町,            北広島町</p>
<p>南原峡県立自然公園（S42.9.1指定）</p>	<p>広島市</p>
<p>山野峡 ”（S42.11.14指定）</p>	<p>福山市, 神石高原町</p>
<p>三倉岳 ”（S46.11.23指定）</p>	<p>大竹市</p>
<p>竹林寺用倉山 ”（S46.11.23, H2.5.17, H3.4.24指定）</p>	<p>三原市, 東広島市</p>
<p>仏通寺御調八幡宮 ”（S46.11.23指定）</p>	<p>三原市</p>
<p>神之瀬峡 ”（H10.4.30指定）</p>	<p>三次市, 庄原市</p>

資料：県自然環境課調べ（令和3年4月1日現在）

表 79 県自然環境保全地域等面積

(単位: ha)

区 分	地 域 数	面 積		
		総 数	特別地区	普通地区
総 数	68	2,890	1,248	806
県自然環境保全地域	27	2,054	1,248	806
緑地環境保全地域	22	818	—	—
自然海浜保全地区	19	17	—	—

資料: 県自然環境課調べ (令和3年4月1日現在)

表 80 緑地環境保全地域一覧

名 称	市 町 村	面 積 (ha)	指定年月日	
総 数	22 地 域	818.48		
緑 地 環 境 保 全 地 域	三永水源地	東 広 島 市	71.50	48.10.25
	西国寺	尾 道 市	7.72	〃
	大坊	福 山 市	10.17	〃
	五品岳	庄 原 市	13.61	〃
	郡山	安 芸 高 田 市	95.34	49.4.19
	深山峡	安 芸 太 田 町	31.48	49.7.18
	大宮八幡宮	東 広 島 市	2.59	〃
	蓮華寺山	広 島 市	167.14	49.10.1
	風土記の丘	三 次 市	160.54	50.2.12
	古鷹山	江 田 島 市	90.72	50.3.14
	亀鶴山	神 石 高 原 町	12.48	〃
	立花山	尾 道 市	1.13	〃
	龍山	北 広 島 町	3.71	51.12.24
	国貞山	安 芸 高 田 市	1.50	56.9.11
	東山溪谷	広 島 市・廿日市 市	53.50	58.3.31
	榊山	東 広 島 市	4.21	60.3.30
	今高野山	世 羅 町	20.47	〃
	日高庄	呉 市	3.13	63.3.31
	葦嶽山	庄 原 市	60.32	元.3.31
	亀山八幡神社	呉 市	1.50	〃
	大富山城跡	庄 原 市	3.71	〃
	天神鼻	呉 市	2.01	3.3.31

資料: 県自然環境課調べ (令和3年4月1日現在)

表81 県自然環境保全地域一覧

名 称	市 町	面 積 (ha)			指 定 年 月 日		
		総 面 積	普 通 地 区	特 別 地 区	区域指定	特別地区の指定	
総 数	27 地 域	2,054.12	805.73	(72.54) 1,248.39	区域指定	特別地区の指定	
県 自 然 環 境 保 全 地 域	龍 頭 峽	安芸太田町	31.40	—	(31.40) 31.40	48.10.25	51.6.18
	万 古 溪	廿日市市	64.10	37.85	26.25	49.7.18	〃
	当木島・釜戸岬	福山市	2.17	—	2.17	〃	51.12.24
	魚 切 溪 谷	神石高原町	47.47 25.49	2.09	45.38 25.49	〃 53.3.24 (区域の拡張)	51.6.18 —
	石ヶ谷 峽	広島市	389.75	270.41	119.34	49.9.30	51.6.18
	津田の明神山	世羅町	66.69	44.15	22.54	49.11.14	51.12.24
	常 清 滝	三次市	54.13	30.90	23.23	50.3.14	〃
	八 国 見 山	庄原市	80.59	37.53	43.06	〃	〃
	柏 島	呉市	39.65	—	39.65	51.12.24	—
	小 掛 峽	安芸高田市	52.51	37.71	14.80	〃	—
	指 谷 山	庄原市	88.25	10.51	77.74	〃	—
	大 峯 山	広島市・廿日市市	39.89	—	39.89	〃	—
	福 王 寺 山	広島市	136.98	70.87	66.11	〃	—
	男 鹿 山	世羅町	43.71	32.08	11.63	〃	—
	湯 の 山	広島市	85.11	—	85.11	52.1.19	—
	滝 山 峽	安芸太田町・北広島町	336.24	164.11	172.13 (5.05)	53.3.24	—
	大 沢 湿 原	安芸高田市	56.62	22.85	33.77	53.12.1	—
	黒川の明神山	世羅町	19.89	—	19.89	〃	—
	神 之 瀬 峽	三次市・庄原市	46.41	—	46.41	54.12.1	—
	岳 山	府中市	44.72	7.70	37.02	〃	—
	阿 下 川	神石高原町	54.27	—	54.27 (29.26)	〃	—
	猫 山	庄原市	65.03	—	65.03	57.7.19	—
	品 の 滝	三次市・世羅町	50.16	0.28	49.88	〃	—
	吾妻榎原谷	庄原市	87.52	—	87.52	〃	—
	上田の明神山	三次市	10.19	10.19	— (1.08)	58.3.31	—
	八 幡 湿 原	北広島町	29.43	26.50	2.93 (5.75)	59.3.31	59.10.1
	女 亀 山	三次市	5.75	—	5.75	62.3.31	62.7.27

注：1 特別地区欄の( )は、野生動植物保護地区で内数である。

2 特別地区の指定年月日は、区域指定時に特別地区があわせて指定された場合を除くものである。

3 県自然環境課調べ(令和3年4月1日現在)

表82 自然海浜保全地区一覧

名称	市町村	面積 (ha)		指定年月日
		総面積		
総数	19地区	17.33		
阿多田島長浦	大竹市	1.20	55. 8. 1	
佐木大野浦	三原市	0.63	＃	
七浦	呉市	0.27	＃	
干汐	尾道市	0.17	56. 3.31	
大串	大崎上島町	0.23	＃	
長浜	竹原市	0.10	56. 9.22	
横山	福山市	0.54	＃	
大柿長浜	江田島市	—	57. 3.31	
梶ノ鼻	尾道市	1.44	＃	
高根	尾道市	7.20	＃	
百島	尾道市	0.29	58. 3.31	
大附	江田島市	1.24	＃	
中小島	呉市	0.28	＃	
箱崎	福山市	1.04	＃	
グイビ	福山市	—	＃	
柄鎌瀬戸	三原市	0.45	59. 3.31	
恋ヶ浜	呉市	0.84	62. 3.31	
大浦崎	呉市	0.04	2. 3.31	
須之浦	呉市	1.37	3. 3.31	

資料：県自然環境課調べ（令和3年4月1日現在）

表83 その他の環境保全・保健休養施設の現況

区分	箇所数	面積・延長	宿泊施設 収容可能人数	摘要
県民の森	1	1,164ha	100人	
もみのき森林公園	1	400ha	180人	
県民の浜	1	23ha	100人	
中央森林公園	1	267ha	34人	
県自然歩道	—	125.0km	—	
中国自然歩道	—	454.9km	—	
休暇村	2	—	407人	大久野島292人，帝釈峡115人

注：令和3年4月1日現在

表84 自然保護協力奨励金の交付実績

(単位:件,千円)

区 分		年 度				
		2	元	30	29	28
総 数	交 付 件 数	1,090	1,090	1,087	1,089	1,089
	金 額	2,816	2,925	2,933	2,955	2,981
県自然環境 保全地域	交 付 件 数	664	666	664	666	666
	金 額	1,117	1,120	1,121	1,122	1,129
県 立 自然公園	交 付 件 数	426	424	423	423	423
	金 額	1,699	1,805	1,812	1,833	1,853

表85 立木損失補償の交付実績

(単位:件,千円)

区 分		年 度				
		2	元	30	29	28
総 数	交 付 件 数	257	256	257	257	257
	金 額	14,484	14,484	14,484	14,485	14,485
県自然環境 保全地域	交 付 件 数	225	224	225	225	225
	金 額	11,390	11,390	11,390	11,390	11,390
県 立 自然公園	交 付 件 数	32	32	32	32	32
	金 額	3,094	3,094	3,095	3,095	3,095

表86 みどりと景観の基金の状況

(単位:千円)

年度	年 度 末 残 高					元本取崩額
	総 額	現 金	土 地	立 木	そ の 他	
28	809,900	0	410,793	396,470	2,637	73,376
29	809,900	0	410,793	396,470	2,637	0
30	809,900	0	410,793	396,470	2,637	0
元	809,900	0	410,793	396,470	2,637	0
2	809,900	0	410,793	396,470	2,637	0

注:令和3年4月1日現在

表87 みどりと景観の基金による取得財産

財産名	筆数	面積(m <sup>2</sup> )	取得価格(円)	地目	登記年月日	地域別	所在地
深入山1号	1	97,132.78	19,373,817	山林	S.48. 8. 9	国定	山県郡安芸太田町向真入
深入山2号	2	131,866.68	17,500,000	〃	S.48.12.24	〃	〃
大平山	95	1,078,837.30	128,647,913	〃	S.49. 7.31	〃	〃 北広島町荒神原
郡山	1	2,174.00	1,739,200	〃	S.49. 9.26	緑地	安芸高田市吉田町吉田天神山
比丘尼山	1	8,487.00	6,619,860	〃	S.49.11.13	国定	庄原市西城町三坂比丘尼
万古溪	8	19,811.00	9,210,594	〃	S.50. 7.24	県自環	廿日市市虫所山空山
帝釈峡1号	2	3,405.00	3,000,000	〃	S.50.12.18	国定	神石郡神石高原町永野
風土記の丘1号	1	974.00	584,400	〃	S.51. 3.12	緑地	三次市高杉町馬拋
川奥(土地)	2	785,300.00	31,412,000	〃	S.52. 3. 1	国定	庄原市西城町油木川奥
〃(立木)		13,872,612 m <sup>3</sup>	396,470,000		S.52. 3.31 ~ 57. 3.31	〃	〃
帝釈峡2号	5	84,187.21	5,051,234	〃	S.54. 6.20	〃	庄原市東城町三坂
風土記の丘2号	1	6,110.74	2,753,100	〃	S.57. 4.30	緑地	三次市大田幸町金岩
帝釈峡3号	5	10,594.40	21,188,000	田畑・原野	S.58. 2. 8	国定	庄原市東城町帝釈峡未渡名越
瀬戸の滝	20	1,396,436.22	163,713,300	山林	H. 3. 3.29		廿日市市下山古川・下山一之原
瀬戸の滝 標柱			2,636,800				
	土地	3,625,316.33	410,793,418				
	立木	13,872,612 m <sup>3</sup>	396,470,000				
	その他		2,636,800				
	合計		809,900,218				



## B 自然公園等管理・整備

表88 自然公園等の管理実績

(単位：千円)

区 分 \ 年 度	2	元	3 0	2 9	2 8
自 然 公 園	102,858	60,601	57,481	56,008	55,572
( 宮 島 松 くい 虫 )	(1,863)	(1,900)	(1,880)	(1,920)	(1,942)
県 民 の 森	43,838	11,849	13,246	14,492	14,686
も み の き 森 林 公 園	31,960	16,442	16,869	17,265	17,163
県 民 の 浜	40,297	1,356	1,118	1,120	1,202
中 央 森 林 公 園	128,097	117,542	113,861	113,271	115,556

資料：県自然環境課調べ

表89 宮島公園内の松くい虫の防除実績

(単位：本)

区 分 \ 年 度	2	元	3 0	2 9	2 8
点 在 被 害 地 特 別 解 除					
伐 倒 駆 除					
殺 線 虫 剤 樹 幹 注 入	79	59	59	55	61

資料：県自然環境課調べ

表90 自然公園等の整備実績

(単位：千円)

区 分 \ 年 度	2	元	3 0	2 9	2 8
国定公園等整備事業 (自然環境整備交付金)	125,347 (76,809)	80,500 (39,748)	65,950 (20,228)	47,305	64,407 (29,390)
公園施設整備	6,494	2,586 (1,019)	86,604 (5,695)	81,636 (38,558)	34,883 (28,159)
公園施設維持修繕	99,830 (29,100)	107,344 (3,520)	190,945 (74,365)	86,850	55,012
公共施設災害復旧	193,157 (84,960)	43,336 (35,988)	355,099 (303,762)	0	17,831 (8,288)
中央森林公園施設改修	17,630	21,676	21,957	21,910 (5,636)	21,957
合 計	442,458 (190,869)	255,442 (80,275)	720,555 (404,050)	237,701 (44,194)	194,090 (65,837)

注1：( )は翌年度への繰越額(内数)を示す。

C 野生鳥獣保護

表91 鳥獣保護区等の現況

(単位：か所, ha)

区 分		箇所数	面積	摘 要
鳥 獣 保 護 区	総 数	98	57,351	
	森林鳥獣生息地	41	32,731	森林 10,000ha当たり1か所
	集団渡来地	9	15,421	アビ, カモ類等水鳥
	身近な鳥獣生息地	48	9,199	都市周辺地域
休 獵 区		0	0	
特定猟具使用禁止区域		43	34,589	
捕獲禁止区域		0	0	
猟法制限区域		1	120,898	くくりわな使用禁止区域
指定猟法禁止区域		1	6	鉛散弾使用禁止区域
猟 区		0	0	

資料： 県自然環境課調べ（令和2年3月31日現在）

表92 鳥獣保護区等の推移

(単位:か所)

区分		年度						
		元	30	29	28	27	26	25
総 数		143	144	144	144	146	146	148
鳥 獣 保 護 区	総 数	98	99	101	103	105	108	109
	森林鳥獣生息地	41	41	43	45	46	46	47
	大規模生息地	0	0	0	0	0	0	0
	集団渡来地	9	9	9	9	9	9	9
	身近な鳥獣生息地	48	49	49	49	50	53	53
休 獵 区		0	0	0	0	0	0	0
特定猟具使用禁止区域		43	43	43	43	43	43	43
捕獲禁止区域		0	0	0	0	0	0	0
猟法制限区域		1	1	1	1	1	1	1
指定猟法禁止区域		1	1	1	1	1	1	1
猟 区		0	0	0	0	0	0	0

注： 各年度末の箇所数を示す。

表93 狩猟者登録証の交付実績

(単位：件)

区分	年度	元	30	29	28	27	26	25
総数		4,033	4,006	3,992	3,877	3,792	3,675	3,517
網	猟	5	5	4	3	4	3	2
わな	猟	2,403	2,333	2,286	2,197	2,119	1,988	1,806
第一種銃	猟	1,527	1,570	1,601	1,577	1,587	1,603	1,630
第二種銃	猟	98	98	101	100	82	81	79

表94 狩猟免許試験受験者

(単位：人)

区分	年度	元	30	29	28	27	26	25
総数		1,774 (1,740)	3,084 (3,061)	2,051 (2,039)	1,590 (1,566)	3,045 (3,017)	1,770 (1,753)	1,296 (1,286)
初心者		520 (495)	572 (560)	579 (570)	558 (536)	661 (643)	597 (580)	323 (314)
更新者		1,252 (1,245)	2,512 (2,501)	1,472 (1,469)	1,032 (1,030)	2,384 (2,374)	1,173 (1,173)	973 (972)

注：( )内は合格者

表95 鳥獣飼養の登録実績

(単位：羽)

区分	年度	元	30	29	28	27	26	25
登録数		56	61	73	66	72	92	126

表96 キジの放鳥実績

(単位：羽)

区分	年度	元	30	29	28	27	26	25
総数		1,000	1,000	1,000	1,200	1,300	2,000	2,000
休	猟区	0	0	0	0	0	0	0
鳥	獣保護区	190	190	205	259	120	374	142
一	般猟野	810	810	795	941	1,180	1,626	1,858

表97 鳥獣保護区等の現況

## (1) 森林鳥獣生息地

名 称	所 在 地	面積(ha)	存続期限	特別保護地区面積
宮島鳥獣保護区(弥山特別保護地区)	廿日市市宮島町	4,397	令和6年10月31日	203
並滝寺鳥獣保護区	東広島市志和町	111	令和4年10月31日	
朝日山鳥獣保護区	竹原市下野町	640	令和4年10月31日	
甲山ふれあいの里鳥獣保護区	世羅郡世羅町	464	令和4年10月31日	
大野町鳥獣保護区	廿日市市大野町	810	令和3年10月31日	
八千代鳥獣保護区	安芸高田市八千代町	1,600	令和3年10月31日	
大土山鳥獣保護区	安芸高田市甲田町, 向原町	673	令和12年10月31日	
竜王山鳥獣保護区	福山市赤坂町ほか	972	令和12年10月31日	
指谷山鳥獣保護区	庄原市高野町	88	令和12年10月31日	
石ヶ谷峽・湯の山鳥獣保護区	広島市佐伯区湯来町	389	令和11年10月31日	
冠山鳥獣保護区	廿日市市吉和	1,630	令和10年10月31日	
岩子島鳥獣保護区	尾道市向島町	245	令和10年10月31日	
後山鳥獣保護区	福山市鞆町ほか	631	令和10年10月31日	
八国見山鳥獣保護区	庄原市口和町	196	令和10年10月31日	
恐羅漢山鳥獣保護区	山県郡安芸太田町	811	令和8年10月31日	
苜尾鳥獣保護区(苜尾特別保護地区)	山県郡北広島町	638	令和8年10月31日	114
郡山鳥獣保護区	安芸高田市吉田町	95	令和8年10月31日	
比婆山鳥獣保護区(比婆山特別保護地区)	庄原市西城町ほか	3,233	令和8年10月31日	403
大仙鳥獣保護区	東広島市河内町	78	令和7年10月31日	
立岩鳥獣保護区	廿日市市吉和, 山県郡安芸太田町	536	令和7年10月31日	
東郷山鳥獣保護区	広島市佐伯区湯来町	364	令和7年10月31日	
天狗石山鳥獣保護区	山県郡北広島町	111	令和7年10月31日	
竹林寺鳥獣保護区	東広島市河内町	87	令和7年10月31日	
野呂山鳥獣保護区	呉市川尻町	282	令和7年10月31日	
仙養ヶ原鳥獣保護区	神石郡神石高原町	740	令和6年10月31日	
南原峽鳥獣保護区	広島市安佐北区可部町	533	令和6年10月31日	
大万木山鳥獣保護区	庄原市高野町	507	令和6年10月31日	
三段峽鳥獣保護区(三段峽特別保護地区)	山県郡安芸太田町	1,350	令和6年10月31日	499
上野鳥獣保護区	庄原市	93	令和6年10月31日	
休山鳥獣保護区	呉市警固屋町	1,860	令和6年10月31日	
帝釈峽鳥獣保護区(帝釈峽特別保護地区)	庄原市東城町ほか	730	令和6年10月31日	159
笹ヶ丸鳥獣保護区	広島市安佐北区安佐町	389	令和6年10月31日	
大伏山鳥獣保護区	安芸高田市美土里町	827	令和6年10月31日	
熊谷山鳥獣保護区	安芸高田市高宮町	321	令和6年10月31日	
龍頭峽鳥獣保護区	福山市山野町	271	令和6年10月31日	
道後山鳥獣保護区	庄原市東城町ほか	1,739	令和6年10月31日	
青笹鳥獣保護区	廿日市市	844	令和6年10月31日	
七塚鳥獣保護区	庄原市七塚町	1,121	令和5年10月31日	
神峰山鳥獣保護区	豊田郡大崎上島町	225	令和5年10月31日	
福王寺鳥獣保護区	広島市安佐北区可部町	1,249	令和5年10月31日	
細見谷鳥獣保護区	廿日市市吉和	851	令和5年10月31日	
	計	32,731		1,378

## (2) 集団渡来地

名 称	所 在 地	面積(ha)	存続期限	特別保護区面積
王泊鳥獣保護区	山県郡安芸太田町, 北広島町	134	令和3年10月31日	
樽床鳥獣保護区	山県郡北広島町	240	令和3年10月31日	
久山田鳥獣保護区	尾道市久山田町	20	令和11年10月31日	
土師鳥獣保護区	安芸高田市八千代町	335	令和10年10月31日	
松永湾鳥獣保護区	福山市, 尾道市	1, 582	令和10年10月31日	
沼田川鳥獣保護区	三原市	1, 115	令和9年10月31日	
斎島周辺鳥獣保護区(斎島周辺特別保護地区)	呉市蒲刈町ほか	9, 340	令和6年10月31日	6, 230
津々木鳥獣保護区	豊田郡大崎上島町	1, 255	令和6年10月31日	
広島湾西部鳥獣保護区	広島市佐伯区ほか	1, 400	令和5年10月31日	
	計	15, 421		6, 230

## (3) 身近な鳥獣生息地

名 称	所 在 地	面積(ha)	存続期限	特別保護地区面積
緑化センター・森林公園鳥獣保護区	広島市東区, 安佐北区	433	令和4年10月31日	
仙酔島鳥獣保護区	福山市鞆町	94	令和4年10月31日	
牛田山鳥獣保護区	広島市東区	1, 240	令和3年10月31日	
陀峯山鳥獣保護区	江田島市大柿町	236	令和3年10月31日	
蓮華寺山鳥獣保護区	広島市安芸区	54	令和3年10月31日	
阿弥陀山鳥獣保護区	広島市佐伯区湯来町	577	令和3年10月31日	
大峯山鳥獣保護区	広島市佐伯区湯来町ほか	40	令和3年10月31日	
万古溪鳥獣保護区	廿日市市	64	令和3年10月31日	
上黒瀬小学校林	東広島市黒瀬町	2	令和3年10月31日	
原田小学校林鳥獣保護区	尾道市原田町	2	令和3年10月31日	
横倉鳥獣保護区	福山市沼隈町	252	令和3年10月31日	
千田町鳥獣保護区	福山市千田町	540	令和3年10月31日	
三倉岳鳥獣保護区	大竹市	1, 306	令和12年10月31日	
男鹿山鳥獣保護区	世羅郡世羅町	43	令和12年10月31日	
亀鶴山鳥獣保護区	神石郡神石高原町	37	令和12年10月31日	
権現山鳥獣保護区	神石郡神石高原町	14	令和12年10月31日	
鶴学園学校林伴鳥獣保護区	広島市安佐南区沼田町	20	令和11年10月31日	
切串小学校林古鷹鳥獣保護区	江田島市江田島町	3	令和11年10月31日	
龍頭峽鳥獣保護区	山県郡安芸太田町	31	令和11年10月31日	
龍王鳥獣保護区	東広島市西条町	147	令和11年10月31日	
八本松地区学校林七ツ池鳥獣保護区	東広島市八本松町	8	令和11年10月31日	
黒川明神鳥獣保護区	世羅郡世羅町	46	令和11年10月31日	
城山鳥獣保護区	世羅郡世羅町	51	令和11年10月31日	
中之町小学校林日松山鳥獣保護区	三原市糸崎町	7	令和11年10月31日	
熊野小学校林後西鳥獣保護区	福山市熊野町	8	令和11年10月31日	
高野中学校林大鬼山鳥獣保護区	庄原市高野町	4	令和11年10月31日	
柏島鳥獣保護区	呉市川尻町	40	令和10年10月31日	
美土里中学校林日野城山鳥獣保護区	安芸高田市美土里町	4	令和10年10月31日	
三育学院学校林深見鳥獣保護区	三原市大和町	34	令和10年10月31日	
大坊鳥獣保護区	福山市駅家町	19	令和10年10月31日	
灰塚鳥獣保護区	三次市, 庄原市	438	令和9年10月31日	
大浜崎鳥獣保護区 (大浜崎特別保護地区)	尾道市因島大浜町	35	令和9年10月31日	17
極楽寺山鳥獣保護区	廿日市市	110	令和8年10月31日	
もみのき森林公園鳥獣保護区 (もみのき森林公園特別保護地区)	廿日市市吉和	400	令和8年10月31日	337
グリンピアせとうち鳥獣保護区	呉市安浦町	344	令和8年10月31日	
横原谷鳥獣保護区	庄原市比和町	88	令和7年10月31日	
因島南鳥獣保護区	尾道市因島三庄町ほか	477	令和6年10月31日	
黄金山鳥獣保護区	広島市南区仁保町	18	令和6年10月31日	
五品岳鳥獣保護区	庄原市東城町	14	令和6年10月31日	
大久野島鳥獣保護区	竹原市	70	令和6年10月31日	
猫山鳥獣保護区	庄原市西城町ほか	65	令和6年10月31日	
緑井鳥獣保護区	広島市安佐南区	720	令和5年10月31日	
府中鳥獣保護区	安芸郡府中町	527	令和5年10月31日	
錦竜公園鳥獣保護区	大竹市玖波町	130	令和5年10月31日	
聖湖鳥獣保護区	山県郡北広島町	37	令和5年10月31日	
伴鳥獣保護区	広島市安佐南区沼田町	116	令和5年10月31日	
走島鳥獣保護区	福山市走島町	220	令和5年10月31日	
宇品鳥獣保護区	広島市南区元宇品町	34	令和5年10月31日	
	計	9, 199		354

D 有害鳥獣捕獲

表 98 有害鳥獣の捕獲

(単位：頭, 羽)

区分		年度					
		元	3 0	2 9	2 8	2 7	2 6
捕 獲 数	イノシシ	20,567	19,412	17,917	19,296	17,124	17,966
	シカ	7,216	6,685	7,092	6,831	7,147	6,424
	サル	182	319	306	225	126	158
	カラス	3,348	3,270	2,059	1,473	1,526	1,728

資料：県自然環境課調べ

( 参 考 资 料 )



# 1 森林・林業関係主要指標

(広島県の指標と全国順位及び県内上位の5市町村)

項目	調査年次	単位	全国 (全国平均)	広島県 (全国順位)	鳥取県 (全国順位)	島根県 (全国順位)	岡山県 (全国順位)	山口県 (全国順位)	県内上位5市町村					摘要	資料番号	
									1位	2位	3位	4位	5位			
人口	人口	2	千人	126,227 (2,686)	2,801 (12)	554 (47)	672 (46)	1,890 (20)	1,343 (27)	広島市 1,201	福山市 461	呉市 215	東広島市 197	尾道市 131		No. 5
面積	土地面積	3	k m <sup>2</sup>	377,976 (8,042)	8,479 (11)	3,507 (41)	6,708 (19)	7,114 (17)	6,113 (23)	庄原市 1,246	広島市 907	三次市 778	北広島町 646	東広島市 635		No. 1
	林野面積	2	h a	24,770,166 (527,025)	618,092 (10)	258,432 (33)	527,803 (15)	488,606 (17)	439,738 (20)	庄原市 105,747	広島市 61,169	三次市 58,997	北広島町 53,605	安芸高田市 42,696		No. 2
	森林面積	"	"	24,436,003 (519,915)	610,059 (10)	257,355 (33)	523,260 (15)	484,721 (17)	436,534 (20)	庄原市 104,799	広島市 60,192	三次市 58,679	北広島町 53,439	安芸高田市 42,403		No. 2
	国有林面積	"	"	7,032,440 (149,626)	47,093 (19)	29,833 (27)	31,414 (26)	36,380 (24)	11,112 (39)	廿日市市 7,047	庄原市 6,856	広島市 4,726	安芸高田市 4,172	神石高原町 3,570		No. 2
	民有林面積	"	"	17,403,563 (370,289)	562,966 (7)	227,522 (32)	491,846 (9)	448,341 (11)	425,422 (14)	庄原市 97,943	三次市 55,994	広島市 55,466	北広島町 52,480	安芸高田市 38,231		No. 2
	県営林面積	2	h a	— (-)	18,869 (-)	— (-)	— (-)	— (-)	— (-)	庄原市 6,790	北広島町 2,688	三次市 2,685	安芸太田町 1,884	廿日市市 1,237		No. 10
林道	民有林林道事業量	30	k m	175.3 (3.7)	4.0 (18)	0.2 (44)	2.3 (23)	1.4 (31)	2.4 (22)	廿日市市 0.8	北広島町 0.7	庄原市 0.6	三次市 0.2	世羅町 0.1	市町については令和元年度	No. 3 No. 10
	民有林林道(自動車道)総延長	元	"	94,263 (2,006)	2,685 (8)	1,200 (37)	1,682 (26)	1,899 (22)	1,906 (21)	広島市 344	庄原市 276	北広島町 243	三次市 199	廿日市市 193		No. 3 No. 10
	林道密度(民有林)	"	m/ha	(5.3)	4.4 (33)	3.8 (36)	2.5 (45)	4.2 (34)	3.7 (39)	府中町 18.1	江田島市 9.7	大崎上島町 8.0	海田町 7.3	呉市 7.0		No. 3 No. 10
林造	民有林造林事業量	30	h a	18,550 (395)	70 (29)	80 (26)	305 (9)	112 (18)	146 (16)	世羅町 13	三原市 12	庄原市 12	北広島町 11	尾道市 9	市町については令和元年度	No. 3 No. 10
	民有林造林用苗畑面積	元	"	509 (11)	3 (23)	4 (16)	4 (16)	6 (11)	5 (14)	—	—	—	—	—		No. 3
	間伐の実行量	29	h a	304,000 (6,468)	9,661 —	— —	— —	— —	— —	庄原市 609	広島市 569	廿日市市 489	三次市 420	北広島町 337	民有林に限る 市町についてはH30造林分	No. 3 No. 10
林業経営	林家数	2	戸	690,047 (14,682)	35,928 (1)	10,506 (30)	27,245 (5)	26,449 (6)	22,743 (10)	広島市 4,544	三次市 3,884	東広島市 3,715	庄原市 3,637	安芸高田市 2,891		No. 2
	林業経営体数	2	経営体	34,001 (723)	1,453 (5)	843 (15)	875 (14)	1,174 (8)	543 (23)	庄原市 492	北広島町 250	神石高原町 115	安芸高田市 110	安芸太田町 109		No. 2

項目	調査年次	単位	全国 (全国平均)	広島県 (全国順位)	鳥取県 (全国順位)	島根県 (全国順位)	岡山県 (全国順位)	山口県 (全国順位)	県内上位5市町					摘要	資料番号	
									1位	2位	3位	4位	5位			
林業経営	森林組合数	元	組合	613 (13)	15	8	13	11	7	—	—	—	—	—		No. 9
	森林組合員数	元	千人	1,495 (32)	74	19	60	42	50	—	—	—	—	—		No. 9
	一組合平均組合員数	元	人	2,439	4,913	2,327	4,614	3,849	7,150	—	—	—	—	—		No. 9
	一組合平均組合員所有森林面積	元	h a	17,231	25,660	16,837	30,717	24,350	42,597	—	—	—	—	—		No. 9
	一組合平均払込済出資金	元	千円	88,569	90,156	110,697	173,208	87,951	199,012	—	—	—	—	—		No. 9
	県森連払込済出資金	元	千円	8,550,929 (190,021)	200,545	68,265	181,287	401,136	439,362	—	—	—	—	—		No. 9
特用林産物	まつたけ生産量	元	t	14.3 (0)	0.2 (7)	0.1 (8)	0.1 (8)	1.1 (3)	(-)	庄原市 121(kg)	竹原市 26(kg)	神石高原町 20(kg)				No. 8 No. 10
	乾しいたけ生産量	元	"	2,414 (51)	8 (23)	18 (16)	17 (18)	22 (14)	27 (11)	庄原市 2.8	安芸高田市 1.8	世羅町 1.0	神石高原町 0.7	三次市 0.5		No. 8 No. 10
	生しいたけ生産量	元	"	71,071 (1,512)	761 (25)	280 (38)	1,685 (15)	1,168 (19)	339 (35)	大崎上島町 513.7	広島市 48.0	三次市 36.8	東広島市 34.8	世羅町 32.9		No. 8 No. 10
	乾しいたけ生産者数	元	戸	9,483 (202)	32 (19)	121 (11)	183 (8)	40 (18)	106 (12)	神石高原町 23	府中市 5	庄原市 3	三原市 1			No. 8 No. 10
	生しいたけ生産者数	元	"	9,801 (209)	69 (34)	256 (9)	186 (16)	67 (35)	265 (8)	広島市 19	庄原市 7	安芸高田市 6	東広島市 5	福山市, 神石高原町, 世羅町, 三次市 4		No. 8 No. 10
保安林	保安林面積	30	h a	12,213,578 (259,863)	251,844 (11)	138,910 (27)	197,803 (17)	172,584 (22)	113,898 (31)	—	—	—	—	—		No. 11 No. 9
	保安林面積 (民有林)	"	"	5,296,592 (112,693)	205,713 (4)	108,315 (18)	168,903 (7)	138,239 (10)	104,590 (20)	庄原市 36,395	北広島町 22,152	三次市 20,010	廿日市市 17,830	広島市 17,249	市町については R3.3.31現在	No. 11 No. 9
森林被害	林野火災被害	元	件	1,391	63 (4)	6 (44)	34 (15)	61 (5)	32 (18)	—	—	—	—	—		No. 11 No. 17
	林野火災焼損面積	元	h a	836.5	40.4 (5)	0.4 (45)	3.9 (33)	9.3 (23)	4.9 (30)	—	—	—	—	—		No. 11 No. 17
	林野火災損害額	元	千円	268,705	4,905 (13)	270 (36)	329 (32)	760 (29)	1,912 (21)	—	—	—	—	—		No. 11 No. 17
	松くい虫被害 (民有林)	元	千m <sup>3</sup>	272.1	9.4 (8)	3.3 (21)	2.9 (23)	4.2 (16)	14.1 (5)	東広島市 3.2	庄原市 1.9	呉市 1.5	三次市 1.4	広島市 1.0		No. 3 No. 11

項目	調査年次	単位	全国 (全国平均)	広島県 (全国順位)	鳥取県 (全国順位)	島根県 (全国順位)	岡山県 (全国順位)	山口県 (全国順位)	県内上位5市町					摘要	資料番号	
									1位	2位	3位	4位	5位			
木材産業	素材生産量	2	千m <sup>3</sup>	19,882 (423)	436 (15)	254 (25)	429 (16)	339 (19)	228 (26)	—	—	—	—	—		No. 10
	素材入荷量	元	〃	26,348 (561)	1,840 (3)	611 (14)	861 (11)	331 (25)	291 (27)	—	—	—	—	—	製材用、合板用、パルプ、チップ用のみ	No. 7
	製材用素材入荷量	2	〃	14,851 (316)	1,482 (1)	40 (34)	97 (29)	295 (12)	238 (14)	—	—	—	—	—	順位は統計数値を公表しない県を除いている	No. 7
	製材工場数	〃	工場	4,067 (87)	67 (32)	40 (41)	77 (28)	65 (33)	60 (35)	—	—	—	—	—		No. 7
	合単板工場数	〃	〃	173 (-)	- (-)	- (-)	- (-)	- (-)	- (-)	—	—	—	—	—		No. 7
	木材チップ工場数	〃	〃	1,196 (25)	32 (12)	4 (43)	16 (29)	26 (19)	10 (35)	—	—	—	—	—		No. 7
	外材(製材用)入荷量	〃	千m <sup>3</sup>	3,236 (69)	1,286 (1)	x (-)	24 (16)	x (-)	117 (5)	—	—	—	—	—	順位は統計数値を公表しない県を除いている	No. 7
林業金融	日本政策金融公庫の林業関係貸付額	2	千円	26,497,343 (576,029)	232,700 (24)	267,000 (22)	1,161,190 (7)	95,960 (34)	717,251 (12)	—	—	—	—	—		No. 14
	農林漁業信用基金年度末保証残高	元	千円	38,950,589 (828,736)	185,596 (29)	419,430 (22)	213,435 (28)	973,514 (14)	174,907 (30)	—	—	—	—	—		No. 6
	農林漁業信用基金出資金	元	〃	3,775,558 (80,331)	124,610 (7)	47,700 (30)	90,238 (16)	74,910 (20)	75,205 (19)	—	—	—	—	—		No. 6
	農林漁業信用基金保証倍率	元	倍	—	45	44	45	45	45	—	—	—	—	—		No. 6
公園	自然公園面積	元	h a	5,567,607 (118,460)	37,857 (43)	49,061 (37)	40,496 (41)	80,664 (28)	42,971 (39)	廿日市市 8,259	安芸太田町 5,915	庄原市 5,691	北広島町 4,336	呉市 4,221		No. 4 No. 16
	自然公園面積率	元	%	14.8	4.5 (47)	14.0 (25)	6.0 (44)	11.3 (32)	7.0 (42)	安芸太田町 17.3	廿日市市 16.9	大崎上島町 14.5	呉市 11.9	北広島町 6.7		No. 4 No. 16
	県自然環境保全地域箇所数	元	箇所	546 (12)	27 (5)	15 (14)	6 (28)	3 (35)	0 (-)	三次市・庄原市 5	広島市・世羅町 4	廿日市市、安芸高田市、安芸太田町、北広島町、神石高原町 2				No. 4 No. 16
	県自然環境保全地域面積	元	h a	77,414 (1,647)	2,054 (12)	154 (37)	179 (36)	101 (39)	0 (-)	広島市 623	庄原市 355	北広島町 273	世羅町 143	神石高原町 127		No. 4 No. 16
鳥獣保護	鳥獣保護区面積(県設)	28	h a	3,015,977 (64,170)	58,506 (19)	18,990 (42)	29,946 (35)	26,608 (39)	51,438 (23)	—	—	—	—	—		No. 13
	鳥獣保護区面積(国設)	28	〃	585,980 (12,467)	0 (-)	5,981 (19)	15,756 (13)	662 (29)	0 (-)	—	—	—	—	—		No. 13
	狩猟免許者数	28	人	196,547 (4,182)	6,290 (5)	2,082 (42)	3,707 (27)	5,852 (9)	4,275 (20)	—	—	—	—	—		No. 13

資料：1 令和3年「全国都道府県市町村別面積調」(国土地理院)  
4 環境省調へ  
7 木材統計  
10 県林業課調へ  
13 平成28年度鳥獣関係統計(平成30年度環境省自然環境局)  
16 県自然環境課調へ

2 世界農林業センサス(農林水産省大臣官房統計部)  
5 令和2年国勢調査速報値(総務省統計局)  
8 令和元年度特用林産基礎資料(農林水産省)  
11 県森林保全課調へ  
14 業務統計年報(株)日本政策金融公庫農林水産事業)  
17 令和元年度消防防白書(総務省消防庁)

3 森林・林業統計要覧(2020)(林野庁)  
6 業務統計(農林漁業信用基金)  
9 令和元年度森林組合統計(林野庁HP)  
12 治山室調へ  
15 地方行財政調査資料(地方行財政調査会)  
※1 県内林家数は統計課調へによる。全国順位不明

2 広島県森林・林業の主要指標と推移

番号	項目	単位	令和2年(度)	令和元年(度)	平成30年(度)	平成29年(度)	平成28年(度)	平成27年(度)	平成26年(度)	平成25年(度)	平成24年(度)	平成23年(度)	平成22年(度)	平成21年(度)	平成20年(度)	平成19年(度)	平成18年(度)	平成17年(度)	平成16年(度)	平成15年(度)	平成14年(度)	平成13年(度)	平成12年(度)	平成11年(度)	平成2年(度)	昭和60年(度)
1	土地面積	km <sup>2</sup>	8,479	8,480	8,480	8,480	8,479	8,479	8,479	8,480	8,480	8,480	8,480	8,479	8,479	8,479	8,478	8,478	8,478	8,478	8,477	8,477	8,477	8,477	8,473	8,466
2	人口	千人	2,801	—	—	—	—	2,844	—	—	—	—	2,861	—	—	—	—	2,877	—	—	—	—	2,879	—	2,850	2,819
3	林業・狩猟人口	人	—	—	—	—	—	—	—	—	—	—	—	—	—	—	—	727	—	—	—	—	1,370	—	1,634	2,112
4	林家数	戸	35,928	—	—	—	—	41,953	—	—	—	—	44,867	—	—	—	—	46,818	—	—	—	—	50,455	—	103,700	—
5	林野面積	ha	618,092	—	—	—	—	616,854	—	—	—	—	618,912	—	—	—	—	621,467	—	—	—	—	622,213	—	626,031	622,683
6	森林面積	ha	611,691	611,593	611,591	611,517	611,437	611,597	611,545	611,614	611,822	611,893	612,359	612,438	612,841	612,841	613,109	613,473	613,655	613,900	614,504	614,761	614,436	615,254	619,909	620,972
	(1)国有林面積	ha	48,612	48,613	48,626	48,547	48,633	48,624	48,591	48,566	48,713	48,713	49,028	49,028	49,027	49,027	49,075	49,084	49,089	49,100	49,100	48,895	47,808	48,903	48,682	48,560
	(2)民有林面積	ha	563,079	562,980	562,965	562,970	562,804	562,973	562,954	563,048	563,109	563,331	563,406	563,627	563,814	563,814	564,034	564,389	564,565	564,799	565,404	565,866	566,628	566,351	571,227	572,412
7	民有林人工林面積	ha	175,031	174,808	174,535	174,146	174,155	174,051	173,980	173,963	173,872	173,889	173,780	173,317	172,326	172,326	171,664	171,271	170,248	168,799	168,236	167,414	166,498	166,511	156,072	143,031
8	民有林保安林面積	ha	206,530	205,995	205,713	205,371	205,218	205,090	204,716	204,099	203,215	202,339	201,737	200,859	200,169	200,109	199,845	199,491	199,419	198,753	198,223	198,002	197,377	196,880	190,645	187,816
9	民有林林道(自動車道)総延長	km	2,479	2,482	2,517	2,519	—	2,542	2,525	2,514	2,513	2,513	2,625	—	2,602	2,588	—	2,572	—	—	—	2,612	2,574	2,530	2,309	2,010
10	素材生産量	千m <sup>3</sup>	436	457	466	494	487	455	377	362	353	319	275	304	259	218	199	188	221	246	297	315	336	358	592	665
11	素材需要量	千m <sup>3</sup>	1,702	1,926	2,154	2,158	2,201	—	2,004	2,241	1,878	1,852	1,809	1,777	2,314	2,722	2,974	2,662	2,916	2,814	2,671	2,532	2,720	2,467	3,097	2,762
12	まつたけ生産量	t	0	0	0	0	0	0	0	0	0	2	3	1	6	6	7	9	38	21	11	25	93	55	186	270
13	造林面積	ha	—	285	286	301	335	334	457	376	373	234	273	459	386	522	689	795	1,157	1,040	1,188	1,150	1,141	1,578	2,201	2,516
14	森林組合作業班員数	人	—	263	269	298	308	329	333	359	382	466	505	507	403	407	421	438	499	510	541	588	618	648	1,043	1,340
15	松くい虫被害区域面積	ha	10,256	10,113	12,479	14,400	15,857	15,937	15,962	17,048	16,782	18,664	23,646	24,213	25,443	25,667	22,324	21,891	24,811	28,167	38,166	42,804	43,945	48,143	46,353	38,913
16	松くい虫防除面積(薬剤空中散布)	ha	—	—	—	—	—	—	—	—	—	—	—	—	—	—	2,290	2,694	2,714	3,010	3,025	3,067	3,275	3,760	12,200	13,380

注：造林面積は令和2年度の調査値が発表されていないため「—」としている。

注：素材生産量については、広島県調(平成22年以降)

### 3 林業及び自然保護関係団体一覧

令和3年4月末現在

団体名	代表者職氏名	所在地	電話番号
一般財団法人 広島県森林整備・農業振興財団	理事長 上仲 孝昌	730-0051 広島市中区大手町四丁目2-16	082 541-5188
一般社団法人 広島県森林協会	会長理事 木山 耕三	730-0017 広島市中区鉄砲町4-1	082 221-7191
一般社団法人 広島県山行苗木残苗補償協会	会長理事 松岡 宏道	730-0017 広島市中区鉄砲町4-1	082 228-5437
一般社団法人 広島県木材組合連合会	会長 菅野 康則	734-0014 広島市南区宇品西四丁目1-45	082 253-1433
公益社団法人 広島県みどり推進機構	理事長 檜山 俊宏	730-8511 広島市中区基町10-52	082 513-4840
広島県森林組合連合会	代表理事 事 会長 小林 秀矩	730-0017 広島市中区鉄砲町4-1	082 228-5111
林業・木材製造業労働災害 防止協会広島県支部	支部長 小林 秀矩	730-0017 広島市中区鉄砲町4-1	082 228-5111
広島県樹苗農業協同組合	組合長 理 事 松岡 宏道	730-0017 広島市中区鉄砲町4-1	082 228-5437
広島県森林土木建設事業 促進協議会	会長 小林 秀矩	730-0012 広島市中区鉄砲町4-1	082 221-7191
広島県林業経営者協会	会長 安田 孝	738-0301 廿日市市吉和2536 有限会社安田林業内	0829 77-2240
広島県林業改良普及協会	会長理事 津野瀬 武久	730-8511 広島市中区基町10-52	082 513-4840
広島県林業研究グループ 連絡協議会	会長 新見 文章	730-8511 広島市中区基町10-52	082 513-4840
広島県林業技士会	会長理事 金井 真	730-0012 広島市中区上八丁堀8-23	082 221-7191
広島貯木施設協同組合	理事長 田丸 直文	738-0022 廿日市市木材港南9-21	0829 32-5451
広島県木材加工技術協議会	会長 菅野 康則	734-0014 広島市南区宇品西四丁目1-45	082 253-1433
広島マツタケ研究会	会長 岡川 元春	731-0122 広島市安佐南区内筋三丁目25-16	082 548-0499
広島県水源林造林協議会	会長 花岡 祥司	730-0017 広島市中区鉄砲町4-1 広島土地改良会館内	082 228-5111
一般社団法人 広島県猟友会	会長 國武 訓扶衛	730-0017 広島市中区鉄砲町4-1 広島県土地改良会館3F	082 227-7890
一般財団法人 もみのき森林公園協会	理事長 谷村 恭佐	738-0301 廿日市市吉和1593-75	0829 77-2011
一般財団法人 中央森林公園協会	理事長 小松 光二郎	729-0415 三原市本郷町上北方1315	0848 86-9101
日本鳥類保護連盟広島県支部	支部長 漆谷 光名	728-0022 三次市西酒屋町1010-7	090 9730-0095

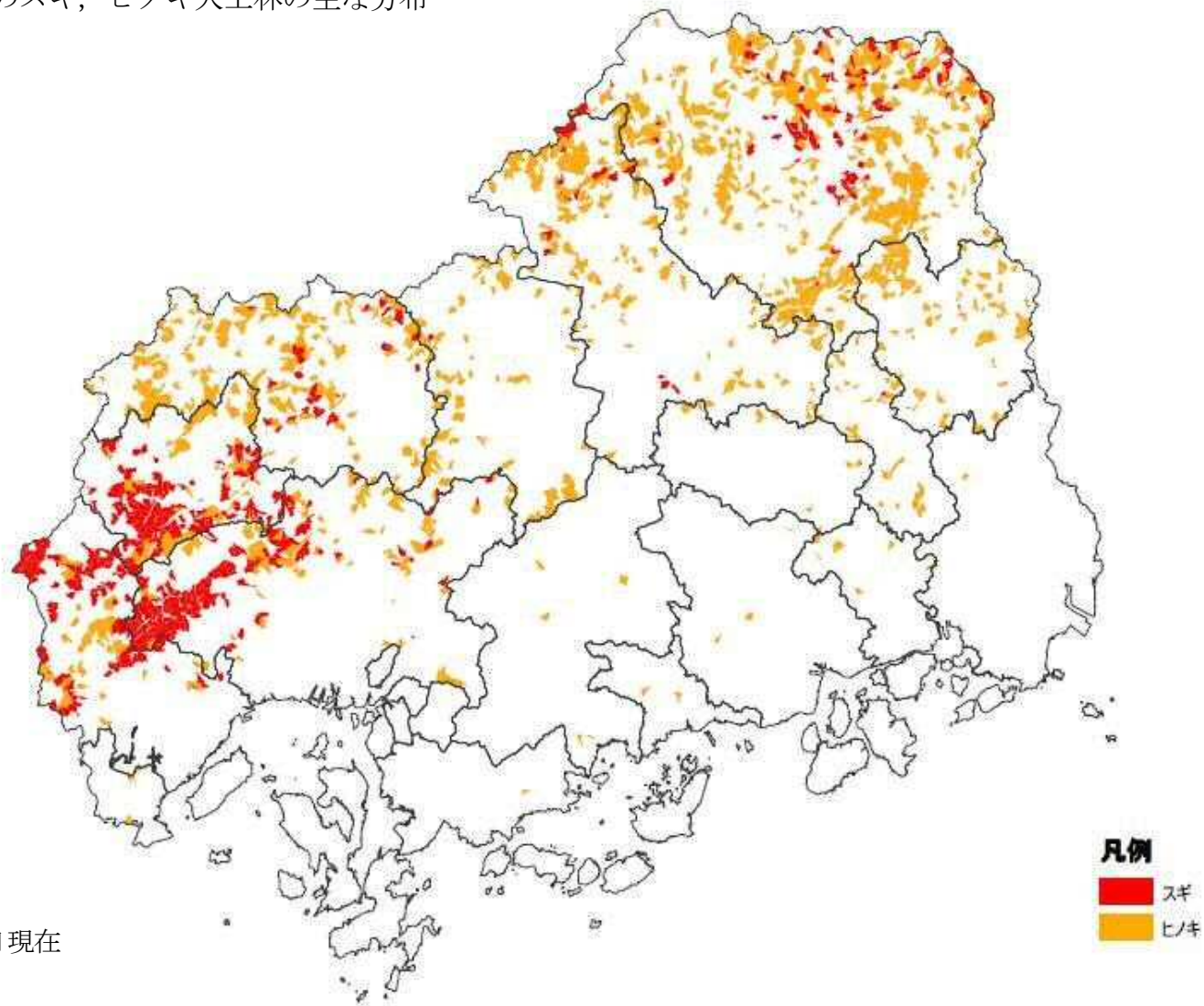
#### 4 木材市場一覧

名 称		所在地	取扱 品目	売 買 方 法	市 日 (毎月)	手数料 (%)	整 理 費 (円/m <sup>3</sup> )
広島林産中市(協)		安芸太田町	素 材	入札 ・ セリ	8日 18日 28日	7.5~10.0	700 ~ 1,500円
(株)福山中央木材市場		福山市	素 材	入札 ・ セリ	7日 22日	7.0	750円
(株)新宮広島市場		北広島町	製 品	セリ	5日 20日	10.0	—
広島県森林組合連合会	三原久井木材 共販所	三原市	素 材	入札 ・ セリ	1日 15日	7.0	800円 ~ 1,100円
	三次木材共販所	三次市	素 材	入札	4日 20日	7.0	800円 ~ 1,100円

資料：県林業課調べ

注：令和3年4月末日現在（市日は月によって変更あり）

5. 広島県内のスギ, ヒノキ人工林の主な分布



令和3年4月1日現在