

林務関係行政資料

平成28年8月

広島県農林水産局

目 次

I 概要	1
II 市町村便覧	11
1 人口・産業	13
(1) 市町別人口及び世帯数	13
(2) 産業別就業者数	14
(3) 産業別市町内総生産【実額】	15
2 森林・林業	16
(1) 土地面積	16
(2) 所有形態別森林面積	17
(3) 所有形態別森林蓄積	21
(4) 民有林林種別面積	25
(5) 民有林林種別蓄積	29
(6) 民有林公益的機能別施業森林等の区分別面積	33
(7) 民有林齢級別森林資源構成表	35
(8) 所有規模別林家数	41
(9) 所有形態別経営体数	43
(10) 林道・公道現況	45
(11) 作業道現況	47
(12) 特用林産物生産量	48
(13) 事業別の造林面積	49
(14) 施行主体別の造林面積	51
3 県土の保全	53
(1) 保安林面積（民有林）	53
4 自然保護	55
(1) 県自然環境保全地域等面積	55
(2) 自然公園面積	57
III 地域指定区分図	59
(1) 農林水産事務所所管区域図	61
(2) 地域森林計画区域図	62
(3) 市町村森林整備計画樹立地域	63
(4) 大規模林業圏域	64

(5)	森林組合位置図	65
(6)	木材団地等市町図	66
(7)	地域再生基盤強化交付金(道整備交付金:林道)実施市町	67
(8)	林業・木材産業等振興施設整備事業(林業構造改善事業)実施市町図	68
(9)	地区指定治山事業位置図	69
(10)	県自然環境保全地域等位置図	70
(11)	自然公園等位置図	71
IV	一般資料	73
1	県勢	75
表 1	土地面積	75
表 2	土地利用基本計画に基づく地域の指定区分	75
表 3	人口	76
表 4	産業別就業者数	76
表 5	年代別産業就業者数	76
2	森林資源	77
表 6	所有形態別森林面積・蓄積	77
表 7	民有林の主要樹種別面積・蓄積	77
図 1	民有林の齢級別面積構成	78
表 8	民有林の機能別面積	78
3	林道・造林	79
A	林道	79
表 9	林内路網の現況	79
表 10	林道の開設実績	79
表 11	林道の改良実績	80
表 12	林道の舗装実績	80
表 13	林道施設災害の復旧実績	80
B	造林	81
表 14	人工造林の実績	81
表 15	造林事業の実績(面積・延長)	81
表 16	造林事業の実績(査定事業費)	81
表 17	間伐の実績	81
表 18	間伐実施面積	82
表 19	山行苗生産者	83
表 20	種子採取量の実績	83
表 21	山行苗需要の推移	83
4	地域林業	84
表 22	作業道の開設実績	84

図 2	大規模林業圏開発林道の実績	85
5	林業経営	86
A	森林計画	86
表 23	地域森林計画の樹立実績	86
表 24	森林経営計画の認定実績	86
B	林業技術普及	87
表 25	林業普及指導員の活動状況（1人当たり平均）	87
表 26	指導林家の現況	87
C	林業経営体及び林業従事者	88
表 27	保有山林規模別林家数	88
表 28	林業就業者数	88
表 29	森林組合雇用労働者数	88
表 30	森林組合作業班員の男女別・年齢別構成の推移	89
表 31	森林組合雇用労働者の就労日数の推移	89
表 32	林業労働災害（休業4日以上）の推移	89
D	森林組合	90
表 33	森林組合の構成	90
表 34	森林組合の組合員所有森林面積	90
表 35	森林組合の出資金	90
表 36	森林組合の広域合併実績	90
表 37	森林組合の実績	91
表 38	生産森林組合の構成	92
表 39	生産森林組合の事業実績	92
表 40	森林組合連合会の構成	92
表 41	森林組合連合会木材共販市場の利用状況	93
表 42	森林組合連合会の事業実績	93
E	林業金融	94
表 43	日本政策金融公庫資金の貸付決定実績	94
表 44	独立行政法人農林漁業信用基金に対する出資実績	94
表 45	独立行政法人農林漁業信用基金保証実績	94
表 46	木材産業等高度化推進資金貸付実績	95
F	入会林野等	95
表 47	入会林野等の面積	95
G	公有林	96
表 48	県営林の造林種別面積・蓄積	96
表 49	県営林の処分実績	96
表 50	県営林の収支	97
6	林産物	98
A	木材需給	98

表 51	素材需要（供給）量の推移	98
表 52	県外移出量の推移	98
表 53	素材生産量の推移	99
表 54	外材貯木施設	100
B	木材工場	101
表 55	主要木材加工工場	101
表 56	動力出力階層別製材工場	101
表 57	国産材・外材入荷割合別製材工場数	101
表 58	製材品出荷量の推移	101
表 59	製材品出荷量（販売量のみ）の推移	102
表 60	入手区分別木材チップ生産量	102
C	木材業者	102
表 61	木材登録の実績	102
D	木材価格	103
表 62	木材価格の推移	103
図 3	素材卸売価格の推移	104
図 4	製品卸売価格の推移	104
E	特用林産物	105
表 63	特用林産物生産の推移	105
表 64	規模別しいたけ生産者（原木栽培）	106
表 65	規模別しいたけ生産者（菌床栽培のみ）	106
7	県土の保全	107
A	治山	107
表 66	県営治山事業の事業量（箇所数，面積）	107
表 67	県営治山事業の事業量（事業費）	108
B	保安林	109
表 68	保安林の種類別面積	109
表 69	保安林の指定・解除実績	109
表 70	保安林損失補償の実績	110
C	林地開発	110
表 71	林地開発の許可実績	110
D	土砂条例	110
表 72	搬出届出の実績	110
表 73	埋立許可の実績	110
8	森林保護	111
表 74	森林病虫害等の防除実績	111
表 75	松くい虫の被害	111
表 76	森林国営保険の加入実績	111
9	森林・林業教育	112

表 77	緑の少年団	112
表 78	緑化研修会等参加者状況	112
10	自然保護	113
A	環境保全	113
表 79	自然公園面積	113
表 80	自然公園等利用者の推移	113
表 81	自然公園地域一覧	114
表 82	県自然環境保全地域等面積	115
表 83	緑地環境保全地域一覧	115
表 84	県自然環境保全地域一覧	116
表 85	自然海浜保全地区一覧	117
表 86	その他の環境保全・保健休養施設の現況	117
表 87	自然保護協力奨励金の交付実績	118
表 88	立木損失補償の交付実績	118
表 89	みどりと景観の基金の状況	118
表 90	みどりと景観の基金による取得財産	119
B	自然公園等管理・整備	120
表 91	自然公園等の管理実績	120
表 92	宮島公園内の松くい虫の防除実績	120
表 93	自然公園等の整備実績	121
C	野生鳥獣保護	122
表 94	鳥獣保護区等の現況	122
表 95	鳥獣保護区等の推移	122
表 96	狩猟者登録証の交付実績	123
表 97	狩猟免許試験受験者	123
表 98	鳥獣飼養の許可実績	123
表 99	キジの放鳥実績	123
表 100	鳥獣保護区等の現況	124
	(1) 森林鳥獣生息地	124
	(2) 集団渡来地	125
	(3) 身近な鳥獣生息地	125
D	有害鳥獣捕獲	126
表 101	有害鳥獣の捕獲	126
(参考資料)		127
1	森林・林業関係主要指標	129
2	広島県森林・林業の主要指標と推移	132
3	林業及び自然保護関係団体一覧	133
4	木材市場一覧	135
5	広島県内のスギ、ヒノキ人工林の主な分布	136

注) 資料利用上の注意

- * 数字の単位未満は原則として四捨五入したため、総数と内訳の計が一致しない場合もある。
- * 農林水産事務所管内の市町区分は、平成 27 年 4 月 1 日現在のものである。

I 概 要

本資料の概要

本資料は広島県の森林・林業の現況と関係諸施策の実績を統計資料としてまとめたものである。

用語の解説（50音順）

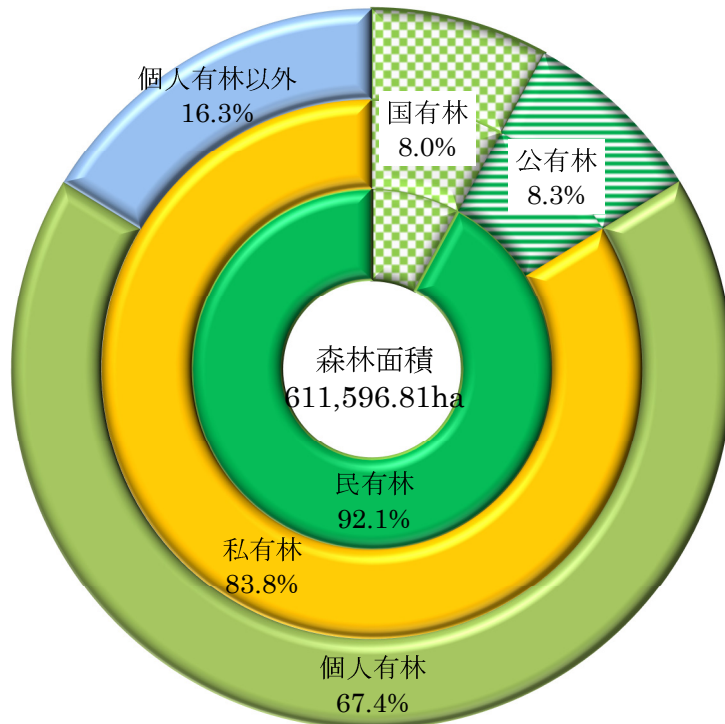
用語	解説
入会林野	民法で規定する入会権の目的となっている林野。一定の地域住民が旧来の習慣の下に共同して管理し、採草、放牧、木材生産などに利用している。
外材	日本に輸入される木材の通称。輸入材は米材、南洋材、北洋材、その他に大別される。
慣行共有林	旧郡及び部落等が所有している森林及び所有者が10名以上の森林のこと。
間伐	林分の混み具合に応じて、目的とする樹種の個体密度を調整する作業。一般に、除伐後、主伐までの間に育成目的に応じて間断的に行われる。
組合	森林組合のこと。
公益的機能別施業森林	水源涵養機能、山地災害防止機能、土壌保全機能、快適環境形成機能、保健・レクリエーション機能、文化機能といった森林の有する公益的機能の維持増進を特に図るための森林施業（複層林施業等）を推進すべき森林。なお、公益的機能別施業森林の区域は市町村森林整備計画において定められている。
更新困難地	植栽が可能であるが通常の生育が期待できない土地（岩石地、過湿地、風衝地等）のこと。
公団	独立行政法人森林総合研究所のこと。

合板	原木から薄くむいた単板の繊維方向（木目の方向）を1枚ごとに直行させ、奇数枚数を接着剤で接着し、構成した板。繊維方向が直行しているため木材のもつ異方性が減少して割裂を防ぎ、また、膨張、伸縮性が改良されている。種類は、普通合板、特殊合板に大別され、さらに用途別により細分される。
国有林	政府が保管管理する森林。国土の2割を占める。
市町村森林整備計画	市町村が、地域の実情に即して、間伐、保育等の森林整備及び施業の共同化の促進、担い手の育成等の森林整備の条件整備に関する事項について、その区域内にある地域森林計画の対象となっている私有林につき、5年ごとに10年を1期として樹立する計画（森林法第10条の5）。
森林経営計画	「森林所有者」又は「森林の経営の委託を受けた者」が、自らが森林の経営を行う一体的なまとまりのある森林を対象として、森林の施業及び保護について作成する5年を1期とする計画のこと。一体的なまとまりを持った森林において、計画に基づいた効率的な森林の施業と適切な森林の保護を通じて、森林の持つ多様な機能を十分に発揮させることを目的とする。
人工林	人工植栽又は人工播種によって成立した林分のこと。
森林作業道	特定の者が森林施業のために継続的に使用する施設であり、林道規程によらない道で、2t積程度の小型トラックや林業機械（フォワーダ等）の走行を予定するもの。
生産森林組合	森林の経営の共同化を目的として、森林組合法に基づき設立された協同組合。森林組合は、組合員の森林経営の一部（例えば、施業、販売、購買など）の共同化を目的とするが、生産森林組合は、組合員の森林経営の全部の共同化を目的とする。すなわち、組合員が、資本と労働と経営能力を提供し合って、森林経営を行うものである。

造林	現在ある森林に対し手を加えることにより，目的にあった森林の造成を行うこと。あるいは，無立木地に新しく森林を仕立てること。
地域森林計画	森林法第5条の規定により，都道府県知事が全国森林計画に則して森林計画区別に民有林について5年ごとに10年を1期として樹立する計画。
治山	荒廃山地などの復旧や森林の維持・造成を通して，水資源のかん養と土砂流出の防止を進め，国土の保全及び水資源の確保を図ること。
天然林	人工林以外の森林のこと。
特用林産物	林野から算出される木材以外の産物のこと。
保安林	森林の有する水源かん養、災害の防備、生活環境の保全等の公益的機能を発揮させる森林を保安林として指定し、その森林の保全と適切な森林施業の確保を図り目的の機能の維持・増進を図る森林であり、農林水産大臣または県知事により指定され、伐採や土地の形質の変更が制限される。
未立木地	伐採跡地以外で一時的に林木の生立していない林地及び林木の生立がまばらな土地（山火事跡地，造林不成績地，採石場等）のこと。
民有林	国有林以外の森林をいい，私有林（個人，会社，社寺等有する森林）と公有林（県や市町が有する森林）がある。
立木地	林木が育成している土地のこと。
林業就業者	「日本標準産業分類」に基づき「林業」に分類される林業事業者等に就業している者。この中には，森林内の現

<p>林業従事者</p>	<p>場作業に従事している者のほか、管理職や事務職等が含まれる。</p> <p>就業している事業体の産業分類を問わず、森林内の現場作業に従事している者。この中には、「林業」以外の産業（例えば「木材・木製品製造業（家具を除く）」）に就業している者が含まれる一方、林業事業体等の管理職等は含まれない。</p>
<p>林業普及指導員</p>	<p>高度で多様な技術・知識をよりの確に林業の現場に普及していくために、専門の事項についての調査研究と森林所有者等への普及指導を併せて実施する。</p>
<p>林地開発許可制度</p>	<p>森林法第10条の2の規定に基づく民有林の開発行為の許可制度。1 ha以上の森林の開発行為が都道府県知事の許可対象となっている。森林の有する公益的機能を確保し、土地の適正な利用を図ることを目的としており、周辺地域の保全など一定の基準が達成されない場合は許可がなされない。</p>
<p>林道密度</p>	<p>森林の単位面積当たりの林道延長。ha当たりの林道延長（m/ha）で表される。林道に一般道路（国道、県道、市町村道）の延長を加えたものの密度を林内道路密度とよび、同じくm/haで表す。</p>
<p>齢級区分</p>	<p>5カ年の幅で林齢を括ったもの。なお、林齢とは植林等更新初年度を1年生とし、以後の経過した年数をいう。</p>

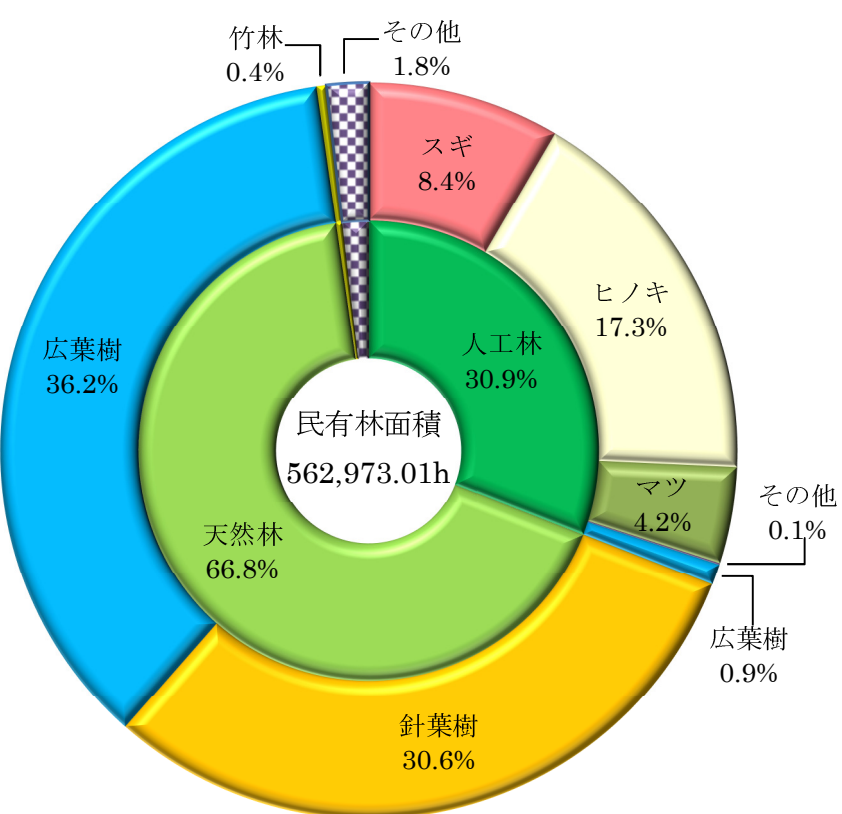
図1 広島県の所有形態別森林面積



森林率（県土面積に占める森林面積の割合）は 72.1%

資料：国有林の地域別の森林計画書、2015年農林業センサス、県林業課調べ

図2 私有林の林種別面積



県林業課調べ

図3 森林面積等の変遷

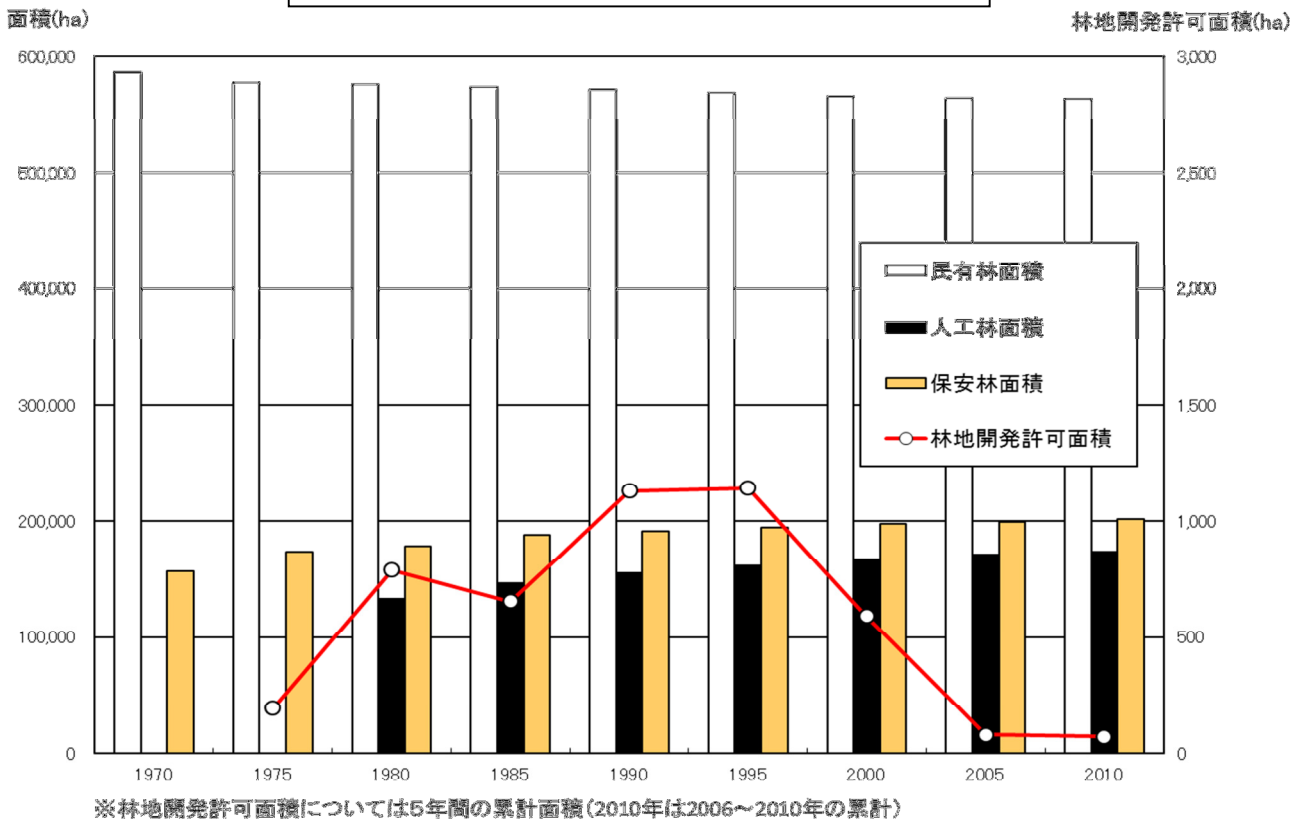


図4 スギ・ヒノキの齢級別森林面積及び蓄積

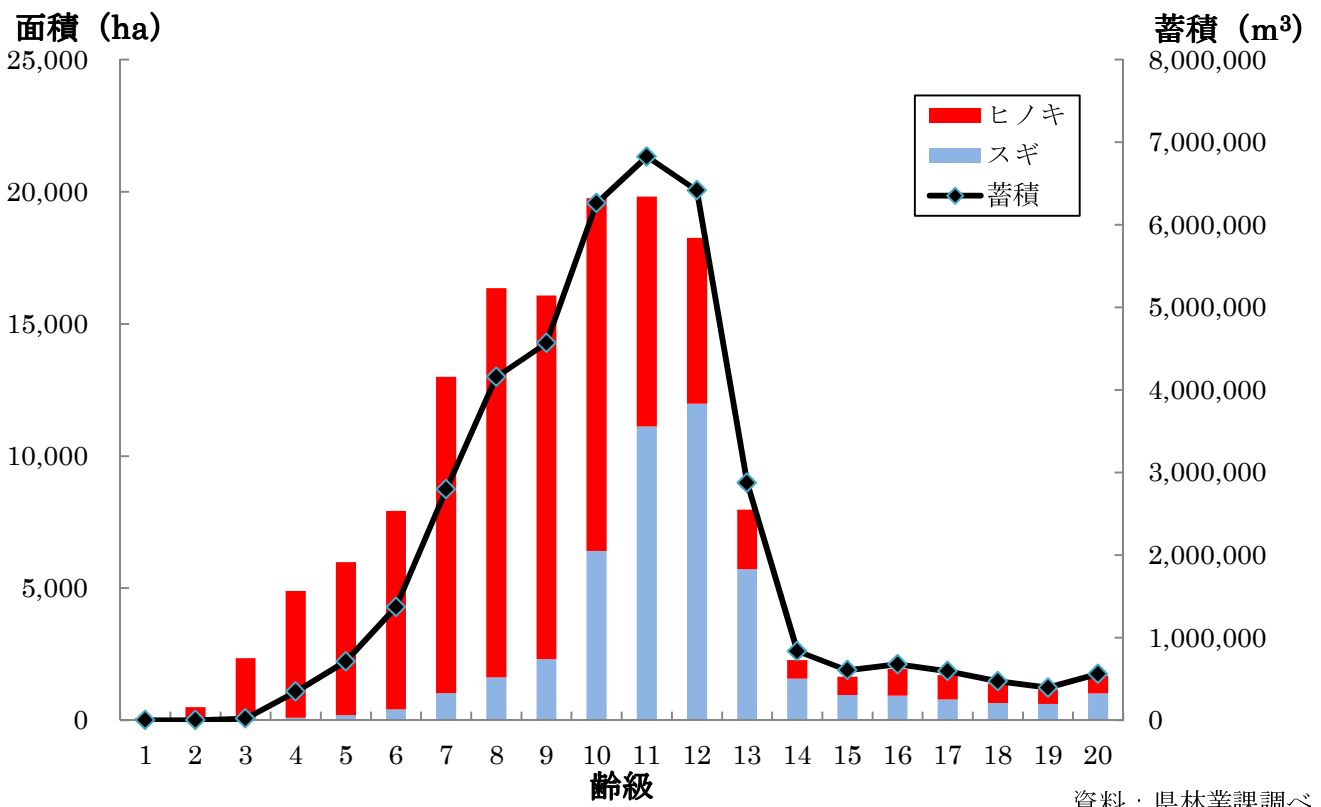
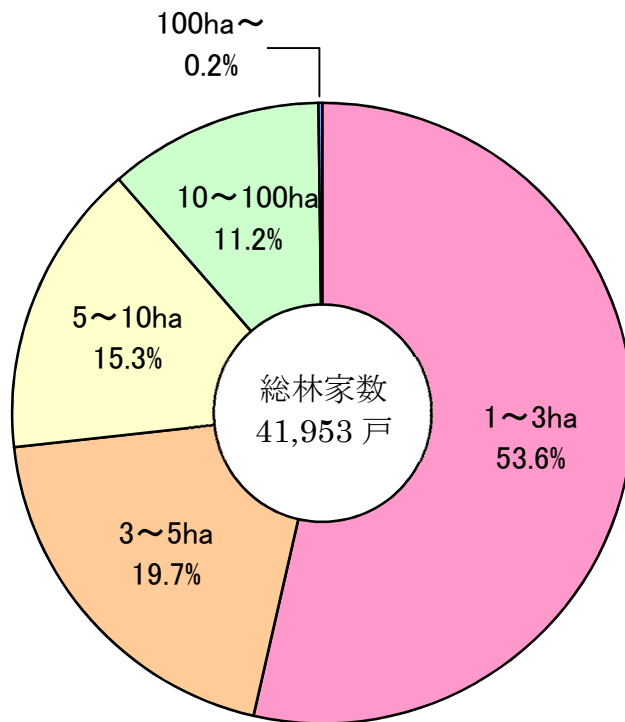
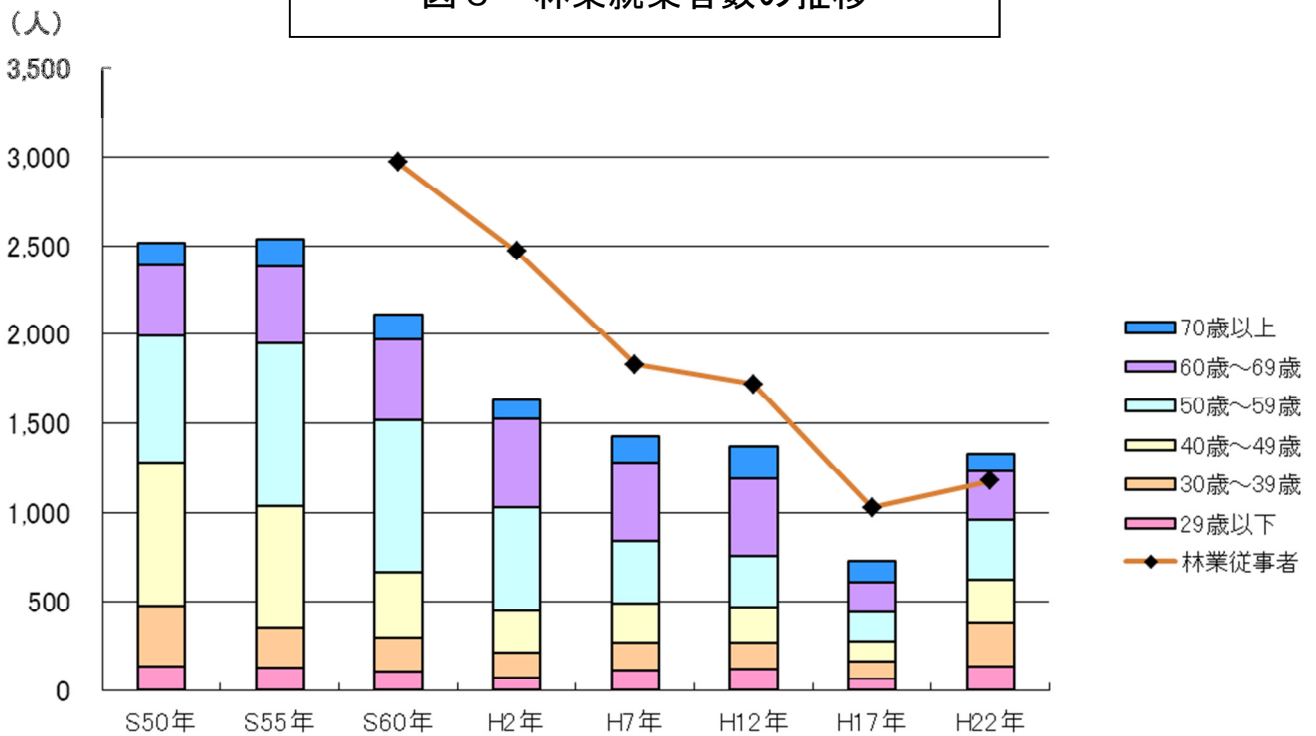


図5 所有規模別林家数



資料：2015年農林業センサス

図6 林業就業者数の推移



※林業就業者数について、「日本標準産業分類」の改定により平成17年まで産業分類上は「林業」以外に分類されていた者の一部(例えば森林組合)が、平成22年の調査から新たに「林業」に分類されるようになったことが一因で、平成22年は増加したと考えられる。

資料：国勢調査

Ⅱ 市 町 便 覧

人口・産業

(1) 市区町, 人口, 一般世帯数 [平成22年 (2010年)]

市区町	人口				世帯数			
	平成22年 2010年	平成17年 (組替) 2005年	平成17年～22年の増減 (△は減少)		平成22年 2010年	平成17年 (組替) 2005年	平成17年～22年の世帯 (△は減少)	
			増減数	増減率 (%)			増減数	増減率 (%)
広島県	2,860,750	2,876,642	△15,892	△0.6	1,183,036	1,145,551	37,485	3.2
広島市	1,173,843	1,154,391	19,452	1.7	512,341	487,416	24,925	4.9
中区	130,482	127,763	2,719	2.1	73,202	68,055	5,147	7.0
東区	120,751	121,222	△471	△0.4	50,549	49,271	1,278	2.5
南区	138,190	137,874	316	0.2	66,290	63,539	2,751	4.1
西区	186,985	184,795	2,190	1.2	87,137	83,896	3,241	3.7
安佐南区	233,733	219,343	14,390	6.2	95,103	87,597	7,506	7.9
安佐北区	149,633	152,716	△3,083	△2.1	56,483	55,243	1,240	2.2
安芸区	78,789	76,656	2,133	2.7	30,237	28,832	1,405	4.6
佐伯区	135,280	134,022	1,258	0.9	53,340	50,983	2,357	4.4
呉市	239,973	251,003	△11,030	△4.6	98,426	100,514	△2,088	△2.1
竹原市	28,644	30,657	△2,013	△7.0	11,497	11,852	△355	△3.1
三原市	100,509	104,196	△3,687	△3.7	40,172	39,918	254	0.6
尾道市	145,202	150,225	△5,023	△3.5	58,687	58,132	555	0.9
福山市	461,357	459,087	2,270	0.5	178,411	168,728	9,683	5.4
府中市	42,563	45,188	△2,625	△6.2	15,083	15,384	△301	△2.0
三次市	56,605	59,314	△2,709	△4.8	21,718	21,968	△250	△1.2
庄原市	40,244	43,149	△2,905	△7.2	15,173	15,791	△618	△4.1
大竹市	28,836	30,279	△1,443	△5.0	11,834	11,711	123	1.0
東広島市	190,135	184,430	5,705	3.0	80,806	76,018	4,788	5.9
廿日市市	114,038	115,530	△1,492	△1.3	44,589	42,918	1,671	3.7
安芸高田市	31,487	33,096	△1,609	△5.1	11,773	11,931	△158	△1.3
江田島市	27,031	29,939	△2,908	△10.8	11,406	12,038	△632	△5.5
安芸郡	116,712	117,371	△659	△0.6	46,345	45,247	1,098	2.4
府中町	50,442	50,732	△290	△0.6	20,224	19,813	411	2.0
海田町	28,475	29,137	△662	△2.3	11,656	11,630	26	0.2
熊野町	24,533	25,103	△570	△2.3	9,286	9,211	75	0.8
坂町	13,262	12,399	863	6.5	5,179	4,593	586	11.3
山県郡	27,224	29,095	△1,871	△6.9	10,671	11,212	△541	△5.1
安芸太田町	7,255	8,238	△983	△13.5	3,004	3,318	△314	△10.5
北広島町	19,969	20,857	△888	△4.4	7,667	7,894	△227	△3.0
豊田郡	8,448	9,236	△788	△9.3	3,870	4,136	△266	△6.9
大崎上島町	8,448	9,236	△788	△9.3	3,870	4,136	△266	△6.9
世羅郡	17,549	18,866	△1,317	△7.5	6,497	6,588	△91	△1.4
世羅町	17,549	18,866	△1,317	△7.5	6,497	6,588	△91	△1.4
神石郡	10,350	11,590	△1,240	△12.0	3,737	4,049	△312	△8.3
神石高原町	10,350	11,590	△1,240	△12.0	3,737	4,049	△312	△8.3

資料：平成22年国勢調査—人口集計結果

(注) 「平成17年人口(組替)」及び「平成17年世帯数(組替)」は、平成22年10月1日現在の市区町村の境域に基づいて組替えた平成17年の人口及び世帯数を示す。

(2) 産業別就業者数 (平成22年国勢調査)

(単位: 人, %)

市区町	総数	第1次産業				第2次産業 総数	第3次産業 総数	産業別割合			
		総数	A農業	B林業	C漁業			第1次 うち林業	第2次	第3次	
広島県	1,343,318	43,953	39,299	1,331	3,323	340,016	894,762	3.4	0.1	26.6	70.0
広島市	557,475	5,442	4,800	242	400	114,782	409,570	1.0	0.0	21.7	77.3
中区	61,995	205	52	29	124	8,515	49,909	0.3	0.0	14.5	85.1
東区	57,082	299	272	18	9	10,270	43,281	0.6	0.0	19.1	80.4
南区	67,325	216	103	8	105	14,161	49,685	0.3	0.0	22.1	77.6
西区	90,110	433	330	13	90	16,696	67,919	0.5	0.0	19.6	79.9
安佐南区	109,508	1,509	1,442	61	6	22,778	79,562	1.5	0.1	21.9	76.6
安佐北区	70,523	1,645	1,549	89	7	18,709	47,070	2.4	0.1	27.7	69.8
安芸区	37,498	439	401	4	34	10,109	25,353	1.2	0.0	28.2	70.6
佐伯区	63,434	696	651	20	25	13,544	46,791	1.1	0.0	22.2	76.7
呉市	109,959	3,020	2,161	19	840	30,590	71,953	2.9	0.0	29.0	68.2
竹原市	12,595	770	678	19	73	3,705	7,814	6.3	0.2	30.1	63.6
三原市	45,923	2,464	2,373	37	54	13,358	26,711	5.8	0.1	31.4	62.8
尾道市	66,691	3,714	3,440	36	238	21,308	39,345	5.8	0.1	33.1	61.1
福山市	209,716	3,487	3,202	56	229	64,573	128,374	1.8	0.0	32.9	65.4
府中市	19,806	698	639	56	3	7,075	10,641	3.8	0.3	38.4	57.8
三次市	28,494	3,376	3,245	127	4	6,144	16,846	12.8	0.4	23.3	63.9
庄原市	19,242	3,698	3,474	220	4	4,151	10,918	19.7	1.1	22.1	58.2
大竹市	12,884	310	173	9	128	4,574	7,785	2.4	0.1	36.1	61.4
東広島市	91,228	4,631	4,402	91	138	27,432	54,374	5.4	0.1	31.7	62.9
廿日市市	54,793	1,241	815	73	353	12,764	39,230	2.3	0.1	24.0	73.7
安芸高田市	15,721	2,514	2,436	74	4	4,295	8,852	16.1	0.5	27.4	56.5
江田島市	12,419	1,437	731	8	698	2,548	8,292	11.7	0.1	20.8	67.5
安芸郡	55,217	424	312	12	100	15,289	37,678	0.8	0.0	27.7	68.2
府中町	24,210	61	53	3	5	6,009	17,118	0.3	0.0	25.9	73.8
海田町	13,931	78	60	2	16	3,902	9,514	0.6	0.0	28.9	70.5
熊野町	11,298	204	193	5	6	4,002	6,822	1.8	0.0	36.3	61.9
坂町	5,778	81	6	2	73	1,376	4,224	1.4	0.0	24.2	74.4
山県郡	13,721	2,583	2,404	169	10	3,548	7,468	18.8	1.2	25.9	54.4
安芸太田町	3,223	397	307	84	6	747	2,066	12.4	2.6	23.3	64.4
北広島町	10,498	2,186	2,097	85	4	2,801	5,402	21.0	0.8	27.0	52.0
大崎上島町	3,615	589	550	0	39	902	2,109	16.4	0.0	25.1	58.6
世羅町	8,651	2,021	1,979	35	7	1,835	4,341	24.7	0.4	22.4	53.0
神石高原町	5,168	1,534	1,485	48	1	1,143	2,461	29.9	0.9	22.2	47.9

資料: 平成22年国勢調査 (平成23年3月)

(注1) 総数には、「分類不能の産業」を含むため、合計値と一致しない場合がある。

(3)平成25年度 産業別市内総生産【実績】

市町等名	総生産額 (百万円)										構成比 (%)										対前年成長率 (%)												
	第一次産業			第二次産業			輸入税 一七その他				第一次産業			第二次産業			第三次産業				総生産			第一次産業			第二次産業			第三次産業			
	農 業	林 業	水産業	農 業	林 業	水産業	第一次産業	第二次産業	第三次産業	農 業	林 業	水産業	第一次産業	第二次産業	第三次産業	農 業	林 業	水産業	農 業	林 業	水産業	第一次産業	第二次産業	第三次産業	農 業	林 業	水産業	第一次産業	第二次産業	第三次産業			
県 計	10,842,876	83,537	60,266	11,776	11,494	2,916,796	7,815,231	27,313	0.8	0.6	0.1	0.1	26.9	72.1	1.8	▲ 1.6	▲ 0.5	▲ 3.7	▲ 10.6	▲ 7.1	▲ 0.0	▲ 1.8	▲ 1.6	▲ 0.5	▲ 3.1	▲ 4.0	▲ 8.9	▲ 7.1	▲ 0.0				
広島市	4,928,844	6,625	3,997	1,034	1,594	803,420	4,107,158	11,641	0.1	0.1	0.0	0.0	16.3	83.3	1.4	▲ 3.6	▲ 3.1	▲ 4.0	▲ 8.9	8.8	0.1	1.4	▲ 3.6	▲ 3.1	▲ 4.0	▲ 8.9	8.8	0.1					
呉市	977,184	5,633	2,626	354	2,653	378,562	588,580	4,409	0.6	0.3	0.0	0.3	38.7	60.2	2.9	▲ 8.7	▲ 5.8	2.9	▲ 12.7	7.4	0.0	2.9	▲ 8.7	▲ 5.8	2.9	▲ 12.7	7.4	0.0					
竹原市	84,088	737	582	142	13	20,264	62,782	285	0.9	0.7	0.2	0.0	24.1	74.7	0.2	▲ 1.1	▲ 1.2	0.7	▲ 13.3	2.5	▲ 0.6	0.2	▲ 1.1	▲ 1.2	0.7	▲ 13.3	2.5	▲ 0.6					
三原市	345,618	5,836	4,253	1,527	55	132,083	206,833	865	1.7	1.2	0.4	0.0	38.2	59.8	▲ 5.8	▲ 0.3	▲ 0.5	▲ 0.2	▲ 19.6	▲ 14.0	▲ 0.1	▲ 5.8	▲ 0.3	▲ 0.5	▲ 0.2	▲ 19.6	▲ 14.0	▲ 0.1					
尾道市	530,621	5,760	5,224	266	271	228,877	293,944	2,041	1.1	1.0	0.1	0.1	43.1	55.4	4.8	▲ 5.5	▲ 5.9	4.3	▲ 7.5	11.4	0.3	4.8	▲ 5.5	▲ 5.9	4.3	▲ 7.5	11.4	0.3					
福山市	1,642,429	7,522	6,173	432	917	542,641	1,090,011	2,255	0.5	0.4	0.0	0.1	33.0	66.4	8.1	▲ 4.4	▲ 0.1	4.9	▲ 27.9	28.9	0.1	8.1	▲ 4.4	▲ 0.1	4.9	▲ 27.9	28.9	0.1					
府中市	123,336	1,100	861	238	1	49,210	72,649	376	0.9	0.7	0.2	0.0	39.9	58.9	▲ 16.6	▲ 0.4	▲ 1.5	3.9	0.0	▲ 0.3	▲ 0.3	▲ 16.6	▲ 0.4	▲ 1.5	3.9	0.0	▲ 0.3						
三次市	181,304	7,376	6,317	1,051	8	47,289	126,031	609	4.1	3.5	0.6	0.0	26.1	69.5	1.3	1.5	1.2	3.4	▲ 20.0	▲ 0.6	▲ 0.6	1.3	1.5	1.2	3.4	▲ 20.0	▲ 0.6						
庄原市	124,688	9,700	7,867	1,822	11	26,522	88,075	402	7.8	6.3	1.5	0.0	21.3	70.6	1.7	3.9	3.8	4.7	▲ 26.7	10.5	▲ 0.9	1.7	3.9	3.8	4.7	▲ 26.7	10.5	▲ 0.9					
大竹市	122,518	1,078	105	106	867	62,267	59,184	▲ 11	0.9	0.1	0.1	0.7	50.8	48.3	▲ 7.6	▲ 5.3	▲ 6.3	3.9	▲ 6.1	▲ 13.9	0.9	▲ 7.6	▲ 5.3	▲ 6.3	3.9	▲ 6.1	▲ 13.9	0.9					
真広島市	722,525	4,857	3,802	701	354	309,852	406,291	1,525	0.7	0.5	0.1	0.0	42.9	56.2	▲ 1.0	▲ 3.7	▲ 4.2	4.3	▲ 13.0	▲ 2.1	▲ 0.1	▲ 1.0	▲ 3.7	▲ 4.2	4.3	▲ 13.0	▲ 2.1	▲ 0.1					
廿日市市	320,513	2,942	964	666	1,313	94,066	222,881	624	0.9	0.3	0.2	0.4	29.3	69.5	4.7	▲ 0.2	▲ 2.6	5.4	▲ 1.1	21.5	▲ 1.0	4.7	▲ 0.2	▲ 2.6	5.4	▲ 1.1	21.5	▲ 1.0					
安芸高田市	97,293	4,149	3,438	708	3	34,938	57,922	284	4.3	3.5	0.7	0.0	35.9	59.5	▲ 3.3	0.7	0.0	4.4	▲ 25.0	▲ 0.9	▲ 3.3	0.7	0.0	4.4	▲ 25.0	▲ 0.9							
江田島市	59,564	3,829	712	96	3,022	11,357	44,240	138	6.4	1.2	0.2	5.1	19.1	74.3	1.1	▲ 7.2	▲ 6.6	4.3	▲ 7.6	2.3	1.5	1.1	▲ 7.2	▲ 6.6	4.3	▲ 7.6	2.3	1.5					
府中市	140,446	67	59	8	0	56,142	83,958	280	0.0	0.0	0.0	0.0	40.0	59.8	4.0	1.5	1.7	0.0	-	8.9	0.5	4.0	1.5	1.7	0.0	-	8.9	0.5					
海田町	116,382	175	45	10	120	28,444	87,548	225	0.2	0.0	0.0	0.1	24.4	75.2	▲ 8.5	▲ 12.1	▲ 4.3	11.1	▲ 16.1	▲ 25.8	▲ 1.0	▲ 8.5	▲ 12.1	▲ 4.3	11.1	▲ 16.1	▲ 25.8	▲ 1.0					
熊野町	39,953	161	126	35	0	11,139	28,618	35	0.4	0.3	0.1	0.0	27.9	71.6	▲ 0.2	▲ 5.3	▲ 7.4	2.9	-	▲ 0.3	▲ 0.3	▲ 0.2	▲ 5.3	▲ 7.4	2.9	-	▲ 0.3						
坂町	65,251	267	9	13	245	6,857	57,724	404	0.4	0.0	0.0	0.4	10.5	88.5	▲ 1.4	▲ 12.7	▲ 10.0	0.0	▲ 13.7	▲ 2.9	▲ 0.3	▲ 1.4	▲ 12.7	▲ 10.0	0.0	▲ 13.7	▲ 2.9	▲ 0.3					
安芸太田町	22,142	898	375	519	4	3,853	17,274	117	4.1	1.7	2.3	0.0	17.4	78.0	0.2	1.7	▲ 1.3	4.4	▲ 20.0	▲ 0.7	▲ 0.7	0.2	1.7	▲ 1.3	4.4	▲ 20.0	▲ 0.7						
北広島町	96,843	4,782	3,807	972	3	50,831	40,744	486	4.9	3.9	1.0	0.0	52.5	42.1	8.0	2.4	2.0	4.3	▲ 25.0	▲ 2.2	▲ 2.2	8.0	2.4	2.0	4.3	▲ 25.0	▲ 2.2						
大崎上島町	29,497	967	739	192	37	6,201	22,213	116	3.3	2.5	0.7	0.1	21.0	75.3	▲ 12.0	▲ 5.7	▲ 7.4	1.1	▲ 2.6	▲ 3.0	▲ 3.0	▲ 12.0	▲ 5.7	▲ 7.4	1.1	▲ 2.6	▲ 3.0						
世羅町	44,586	5,839	5,452	383	4	8,886	29,710	151	13.1	12.2	0.9	0.0	19.9	66.6	0.6	2.9	2.5	7.9	0.0	▲ 0.3	▲ 0.3	0.6	2.9	2.5	7.9	0.0	▲ 0.3						
神石高原町	27,250	3,235	2,734	501	1	3,096	20,861	58	11.9	10.0	1.8	0.0	11.4	76.6	1.4	1.6	1.1	4.4	-	▲ 0.2	▲ 0.2	1.4	1.6	1.1	4.4	-	▲ 0.2						

資料：平成25年度広島県中町民経済計算結果（平成28年3月）

2 森林・林業

(1) 土地面積 (平成28年4月1日現在)

単位:ha 比率:%

業種	事務所	区分		総数	耕			地			森			林		その他	比率	
		市	町村		総数	田	畑	樹園地	総数	国有林	民有林	耕	地	森	林			
西部	農林水産事務所	島	市	90,653	2,708	2,040	576	92	60,565	4,946	55,619	27,380	3.0	66.8				
			町	1,041	8	2	5	1	434	434	434	599	0.8	41.7				
			中	1,379	45	30	14	1	644	119	525	690	3.3	46.7				
			安	3,376	259	228	30	1	2,103	197	1,906	1,014	7.7	62.3				
			芸	1,569	34	6	24	4	763	47	716	772	2.2	48.6				
			郡	7,866	113	67	37	9	5,766	18	5,748	1,987	1.4	73.3				
			大	48,948	814	621	160	33	42,042	7,259	34,783	6,092	1.7	85.9				
			竹	53,775	4,072	3,640	397	35	42,478	4,244	38,234	7,225	7.6	79.0				
			山	34,189	571	452	104	15	30,209	2,104	28,106	3,409	1.7	88.4				
			北	64,620	3,766	3,449	303	14	53,326	1,015	52,311	7,528	5.8	82.5				
			計	307,416	12,390	10,635	1,650	205	238,329	19,947	218,382	56,697	4.0	77.5				
東部	農林水産事務所	島	市	35,280	2,437	673	382	1,382	19,551	2,516	17,036	13,292	6.9	55.4				
			市	10,070	652	82	316	254	5,125	76	5,049	4,293	6.5	50.9				
			東	11,823	674	402	185	87	8,024	357	7,667	3,125	5.7	67.9				
			東	63,516	7,383	6,599	593	191	39,602	3,066	36,537	16,531	11.6	62.4				
			島	4,311	764	46	47	671	1,464	1,464	1,464	2,083	17.7	34.0				
			大	79,650	8,821	7,047	825	949	49,090	3,422	45,668	21,739	11.1	61.6				
			計	432,416	24,300	18,337	3,173	2,790	312,096	25,961	286,135	96,020	5.6	72.2				
			東部	農林水産事務所	山	市	51,814	3,645	2,134	1,185	326	26,100	3,641	22,459	22,069	7.0	50.5	
						市	19,575	1,038	719	287	32	14,682	1,805	12,877	3,855	5.3	75.0	
						中	38,198	2,192	1,432	700	60	30,623	3,691	26,932	5,383	5.7	80.2	
						神	109,587	6,875	4,285	2,172	418	71,406	9,138	62,268	31,306	6.3	65.2	
石	47,155	4,582				3,755	402	395	31,433	3,694	27,739	11,141	9.7	66.7				
原	28,509	3,334				856	650	1,828	14,105	23	14,081	11,070	11.7	49.5				
道	27,814	3,359				2,810	383	166	18,898	92	18,806	5,557	12.1	67.9				
世	103,478	11,275				7,451	1,435	2,389	64,435	3,809	60,626	27,768	10.9	62.3				
羅	213,065	18,150				11,736	3,607	2,807	135,841	12,946	122,894	59,074	8.5	63.8				
計	77,814	5,949				5,209	598	142	58,714	2,732	55,982	13,151	7.6	75.5				
東部	農林水産事務所	庄				市	124,649	7,270	6,050	1,124	96	104,946	6,985	97,961	12,433	5.8	84.2	
			市	202,463	13,219	11,259	1,722	238	163,660	9,716	153,943	25,584	6.5	80.8				
			東	847,945	55,669	41,332	8,502	5,835	611,597	48,624	562,973	180,678	6.6	72.1				
			次	77,814	5,949	5,209	598	142	58,714	2,732	55,982	13,151	7.6	75.5				
			原	124,649	7,270	6,050	1,124	96	104,946	6,985	97,961	12,433	5.8	84.2				
			庄	202,463	13,219	11,259	1,722	238	163,660	9,716	153,943	25,584	6.5	80.8				
			東	847,945	55,669	41,332	8,502	5,835	611,597	48,624	562,973	180,678	6.6	72.1				
			計	77,814	5,949	5,209	598	142	58,714	2,732	55,982	13,151	7.6	75.5				
			原	124,649	7,270	6,050	1,124	96	104,946	6,985	97,961	12,433	5.8	84.2				
			庄	202,463	13,219	11,259	1,722	238	163,660	9,716	153,943	25,584	6.5	80.8				
			東	847,945	55,669	41,332	8,502	5,835	611,597	48,624	562,973	180,678	6.6	72.1				

資料: 1 総数は「平成27年全国都道府県市区町村別面積調」(国土地理院,平成27年10月1日現在)による。

2 そのうち,安芸高田市及び三次市の面積は境界の一部が未定のため,参考値を掲載している。

3 国有林は林野庁及び林野庁以外の所管を合計したもの。

4 国有林のうち林野庁所管は「国有林の地域別の森林計画書」(近畿中国森林管理局,平成28年4月1日現在)による。

5 国有林のうち林野庁所管以外は「2015年農林業センサス」(農林水産省大臣官房統計部)による。

6 耕地は「2015年農林業センサス農山村地域調査」(農林水産省大臣官房統計部)による。

7 民有林は、「地域森林計画書」(県林業課,平成28年4月1日現在)による。

8 四捨五入のため,内訳が一致しない場合がある。

9 市町村の順番は総務省地方公共団体コードを参考にしている。

(2) 所有形態別森林面積 (1/4) (平成28年4月1日現在)

単位: ha

市町村	総数		有林		民有		有林		私		有		林		社		会		社		個人	
	総数	林野官行以外	総数	林野官行	総数	市町村財産区	総数	市町村	総数	市町村	総数	市町村	総数	市町村	総数	市町村	総数	市町村	総数	市町村	総数	市町村
中東部地区																						
東区																						
安芸区																						
広島市																						
安芸南区																						
佐伯区																						
小計	60,564.99	4,945.76	4,881.76	4,237.14	644.62	614.00	55,619.23	6,347.86	1,826.33	4,042.20	479.33	49,271.37	1,792.59	302.08	1,523.13	322.48	4,947.46	40,383.03				
府中町	434.33						434.33	235.79	10.79	225.00		198.54	0.07			9.65	36.38	152.44				
海田町	643.79	118.72	118.72	66.14	52.38		525.07	126.04	0.34	125.70		399.03	12.72			1.81	2.33	382.17				
熊野町	2,103.08	197.01	197.01	197.01			1,906.07	114.86	0.36	114.50		1,791.21	82.06			0.48	15.41	1,693.26				
坂町	762.54	46.93	46.93	46.93			715.61	354.78		354.78		360.83	64.43				5.46	290.94				
大竹市	5,765.60	18.00	18.00	6,715.81			5,747.60	1,854.47	15.47	89.76	1,749.24	3,893.13	966.47	39.87	0.22	26.44	493.35	2,366.78				
(廿日市)							2,832.03	1,540.50	19.06	1,324.44		1,291.53	43.81			46.53	240.70	960.49				
(大野)							5,714.97	3,296.38	6.32	2,925.03	305.03	2,478.59	74.20			41.77	233.40	2,129.22				
(佐伯)							15,911.65	4,374.69	742.41	3,632.28		11,538.96	48.07	1,171.93	144.48	20.64	1,318.33	8,333.51				
(吉和)							10,324.36	1,904.50	1,322.92	581.58		8,419.86	1,048.82	45.25	98.68	10.05	771.48	6,445.58				
(宮島)																						
小計	42,041.82	7,238.81	6,715.81	6,715.81			34,783.01	11,036.07	2,090.71	8,660.33	305.03	23,726.94	1,214.90	1,217.18	243.16	118.99	2,563.91	18,368.80				
(吉田)							5,887.79	464.21	264.47	106.15	93.59	5,423.33	432.79	63.06	492.23	19.05	115.69	4,280.76				
(八千代)							3,837.29	539.60	216.06	323.54		3,297.69	25.17	9.94	0.04	10.75	133.39	3,118.40				
(美土里)							8,393.00	275.32	184.41	88.87	2.24	8,317.48	62.06	44.21	42.73	17.91	149.69	8,000.88				
(高宮)							8,745.77	762.00	543.50	147.96	71.14	7,983.77	37.00	107.61	34.33	6.45	132.00	7,646.38				
(甲田)							5,110.01	105.93	60.45	45.48		5,004.08	274.17			7.19	364.25	4,331.70				
(向原)							6,060.56	462.40	202.11	184.79	75.50	5,598.16	383.89	362.67	177.80	16.20	35.75	4,621.85				
小計	42,478.05	4,243.63	4,243.63	4,126.48	117.15		38,234.42	2,609.66	1,471.00	896.19	242.47	35,624.76	1,235.08	387.49	754.32	97.13	960.77	31,999.97				
(加計)							7,759.50	356.03	185.45	170.58		7,403.47	327.32	59.89	22.83	39.45	241.75	6,712.03				
(簡智)							15,544.33	3,045.81	1,941.14	1,064.53	40.14	12,498.32	701.94	461.84	394.54	34.65	2,729.70	8,175.85				
(戸河内)							28,105.78	6,025.54	2,356.96	3,628.42	40.14	22,080.24	1,262.52	521.73	417.37	83.04	2,978.84	16,816.74				
小計	30,209.33	2,103.55	2,103.55	2,103.55			21,895.47	4,791.36	2,356.98	2,434.38		17,104.11	5.97	1,032.54	1,050.21	42.70	2,973.96	11,968.73				
(大朝)							7,361.25	894.28	439.59	454.69		6,466.97	95.43	73.38	82.78	23.78	337.73	5,853.67				
(千代田)							13,224.38	712.98	528.36	184.36	0.26	12,511.60	220.98	202.81	137.11	22.66	861.24	11,046.80				
(豊平)							9,829.60	720.37	637.18	113.19		9,079.23	45.83	204.76	89.97	19.93	559.13	8,139.61				
小計	53,325.83	1,014.93	1,013.93	576.47	437.46	1.00	52,310.90	7,148.99	3,962.11	3,186.62	0.26	45,161.91	368.21	1,533.69	1,360.07	109.07	4,732.06	37,038.81				
山県郡	288,329.36	19,947.34	19,321.34	18,069.53	1,251.81	626.00	218,382.02	35,874.06	11,734.09	21,323.50	2,814.47	182,507.96	6,999.05	4,202.64	4,298.27	769.09	16,725.97	148,512.94				
計																						

(2) 所有形態別森林面積 (4/4)

単位: ha

区分	有林			民有林			有林			有林				
	総数	林野官行	林野以外	総数	市町村	財産区	総数	国有	組合	神社・寺	会社	個人		
三次市	(三次)			16,172.24	851.43	1.00	15,320.81	78.55	268.60	53.50	42.29	583.36	14,294.51	
	(君田)			5,823.91	930.12	467.71	4,893.79	43.56	417.76	1.18	1.46	513.66	3,916.15	
	(布野)			7,083.32	1,153.55	327.01	5,929.77	48.77	828.62	271.41	3.15	905.96	3,871.86	
	(作木)			7,624.29	1,589.46	392.44	6,054.83	80.83	618.40	129.77	7.71	327.41	4,890.71	
	(吉舎)			6,526.35	292.22	66.80	6,234.13	113.20	38.97	18.32	197.25	34.44	5,835.95	
	(三良坂)			2,731.75	167.87	16.24	2,563.88	23.41	31.01	1.27	27.65	39.15	2,441.39	
	(三和)			5,128.81	131.16	130.20	4,997.65	31.37	92.40	1.13	10.45	50.21	4,812.09	
	(甲坂)			4,891.59	275.54	169.67	4,616.05	14.00	32.11	4.94	41.03	37.61	4,486.36	
	小計	38,713.80	2,731.54	2,382.72	55,982.26	5,371.35	80.88	50,610.91	433.69	2,325.87	481.52	330.99	2,491.82	44,517.02
	(庄原)			17,003.42	740.97	103.73	16,262.45	198.83	528.14	1.56	168.39	2,157.26	13,208.27	
庄原市	(総領)			5,338.73	479.51	230.78	4,859.22	16.90	98.93	9.99	39.11	46.39	4,617.90	
	(西城)			19,480.95	2,973.50	2,697.32	16,505.45	1,847.55	4,572.19	29.08	82.08	581.29	9,393.26	
	(東城)			25,043.02	2,055.82	343.40	22,987.20	1,086.21	1,823.19	139.21	256.54	2,017.80	17,664.25	
	(口和)			8,922.58	1,296.75	105.63	7,625.83	79.02	333.74	27.88	41.62	548.16	6,595.41	
	(高野)			11,129.88	760.04	207.97	10,369.84	1,133.82	933.63	184.55	35.68	953.47	7,128.69	
	(比和)			11,042.60	3,208.80	1,108.73	7,833.80	442.29	339.83	139.28	78.14	725.71	6,117.55	
	小計	104,945.95	6,984.77	5,838.18	97,961.18	11,517.39	234.00	86,443.79	4,804.62	8,620.65	531.55	701.56	7,030.08	64,755.33
	事務所計	163,659.75	9,716.31	8,220.90	153,943.44	16,888.74	86.82	137,054.70	5,238.31	10,946.52	1,013.07	1,032.55	9,521.90	109,302.35
	県計	611,596.81	48,623.80	44,487.91	562,973.01	68,433.64	34,004.93	494,538.37	21,760.36	15,945.22	7,731.89	4,471.29	32,476.99	412,255.63

1 国有林のうち林野行所管は「国有林の地域別森林計画書」(近畿中国森林管理局,平成28年4月1日現在)による。

2 国有林のうち林野行所管以外は「2015年森林センサス」(農林水産省大臣官房統計部)による。

3 民有林は、「地域森林計画書」(県林業課,平成28年4月1日現在)による。

(3) 所有形態別森林蓄積 (2/4)

単位：㎡

市町村	区 分		有 限 公 司										有 限 公 司				有 限 公 司				有 限 公 司										
	總 數		國 有 林		林 野 行		所 管		總 數		公 司		市 町 村		財 產 区		總 數		權 行 共 有		公 司		組 合		神 社・寺		會 社		個 人		
	總 數	總 數	總 數	總 數	總 數	總 數	總 數	總 數	總 數	總 數	總 數	總 數	總 數	總 數	總 數	總 數	總 數	總 數	總 數	總 數	總 數	總 數	總 數	總 數	總 數	總 數	總 數	總 數	總 數		
東 京 都 農 林 事 業 所	(東 京)	594,938	78,406	439	76,758	1,249	516,472	23,269	1,717	45,920	442,868																				
	(普 戶)	80,927	1,205	1	1,173	31	79,722	853			240																				
	(香 橋)	264,764	37,947	4,774	28,299		226,817	39,054			3,898																				
	(下 浦 刈)	44,436	3,161	262	2,909		41,266	8			3,774																				
	(蒲 刈)	87,743	2,169	1,200	879		85,574	316			327																				
	(安 浦)	338,304	55,594	264	55,330		282,710	33,269			8,112																				
	(川 原)	98,777	26,065	541	25,524		72,712	23,189			73																				
	(豊 浜)	52,072	1,275	43	1,232		50,797	2			32																				
	(豊 田)	37,070	3,132	19	3,113		33,938	9			44																				
	(豊 田)	1,998,422	369,401	7,743	171,862	29,579	1,390,007	119,939			7,043																				
小 計	102,200	13,604	115	13,489		88,596	4			123																					
(能 美)	52,990	270	18	262		52,120	455			30																					
(神 東)	144,074	68,090	68	68,022		75,984	1			34																					
(大 相)	101,953	11,975	225	11,749		89,978	341			5,232																					
小 計	400,617	93,939	427	93,512		306,678	400			13,163																					
計	2,369,039	369,401	8,170	265,204	29,579	1,696,685	120,399			7,043																					
竹 原 市		831,665	141,638	15,329	107,376	18,933	690,027	13,855			156																				
(西 条)		371,216	54,376	922	3,089	50,365	316,840	27,152			592																				
(八 本 松)		298,082	90,045	308	1,873	87,861	208,037	1,187			739																				
(志 和)		546,872	39,419	17,283	1,119	21,017	507,453	10,736			690																				
(高 屋)		595,299	51,139	95	489	50,555	544,160	5,411			2,519																				
(黒 瀬)		300,573	23,409	28	7,972	15,408	271,164	17,188			74																				
(福 部)		704,780	72,261	14,660	3,654	53,947	632,519	3,686			359																				
(豊 采)		925,175	18,551	2,613	15,938		906,624	5,642			805																				
(河 内)		887,627	100,914	21,949	61,677	17,888	786,713	8,992			875																				
(安 芸 津)		476,023	178,298	21	178,247		297,756	1,136			33																				
小 計	5,511,940	628,982	57,279	274,059	297,044	4,477,265	81,100			2,495																					
(大 崎)		55,744	2,361	11	2,350		53,383	1,072			658																				
(東 野)		50,148	639	234	605		49,309				1,343																				
(木 江)		34,231	2,512	51	2,461		31,719				59																				
小 計	140,123	100,123	295	5,416		134,411	1,072				2,103																				
計	6,525,329	824,894	72,904	265,461	315,577	5,301,703	96,027			2,486																					
事務所計	55,825,574	4,824,185	2,961,189	4,576,179	715,361	42,788,680	1,470,272			969,561																					
事務所計			8,242,709	4,576,179	715,361	42,788,680	1,470,272			969,561																					
事務所計			8,242,709	4,576,179	715,361	42,788,680	1,470,272			969,561																					
事務所計			8,242,709	4,576,179	715,361	42,788,680	1,470,272			969,561																					
事務所計			8,242,709	4,576,179	715,361	42,788,680	1,470,272			969,561																					
事務所計			8,242,709	4,576,179	715,361	42,788,680	1,470,272			969,561																					
事務所計			8,242,709	4,576,179	715,361	42,788,680	1,470,272			969,561																					
事務所計			8,242,709	4,576,179	715,361	42,788,680	1,470,272			969,561																					
事務所計			8,242,709	4,576,179	715,361	42,788,680	1,470,272			969,561																					
事務所計			8,242,709	4,576,179	715,361	42,788,680	1,470,272			969,561																					
事務所計			8,242,709	4,576,179	715,361	42,788,680	1,470,272			969,561																					
事務所計			8,242,709	4,576,179	715,361	42,788,680	1,470,272			969,561																					
事務所計			8,242,709	4,576,179	715,361	42,788,680	1,470,272			969,561																					
事務所計			8,242,709	4,576,179	715,361	42,788,680	1,470,272			969,561																					
事務所計			8,242,709	4,576,179	715,361	42,788,680	1,470,272			969,561																					
事務所計			8,242,709	4,576,179	715,361	42,788,680	1,470,272			969,561																					
事務所計			8,242,709	4,576,179	715,361	42,788,680	1,470,272			969,561																					
事務所計			8,242,709	4,576,179	715,361	42,788,680	1,470,272			969,561																					
事務所計			8,242,709	4,576,179	715,361	42,788,680	1,470,272			969,561																					
事務所計			8,242,709	4,576,179	715,361	42,788,680	1,470,272			969,561																					
事務所計			8,242,709	4,576,179	715,361	42,788,680	1,470,272			969,561																					
事務所計			8,242,709	4,576,179	715,361	42,788,680	1,470,272																								

(3) 所有形態別森林蓄積 (3/4)

単位：㎡

区分	市町村	国有林 林野庁 所管	総数		有林		民有林		私林		有林		私林		有林		個人	
			総数	面積	公	私	市町村	財産区	總数	慣行共有	公団	組合	神社・寺	会社	個人			
福山市	(福山)		828,628	33,519	919	29,609	2,991	795,109	187,770		826	35,191	60,912	510,427				
	(内陸)		73,116	8,126	37	8,089		64,990	11,347			344	700	52,569				
	(沿海)		196,336	5,968	73	5,895		190,388	37,388	829	7,383	11,487	6,827	126,476				
	(神辺)		291,015	25,945	29	954	24,962	265,070	38,277		41,395	13,916	8,175	163,807				
	(加茂)		539,739	21,632	3,050	162	18,090	538,167	34,163	522		14,116	13,842	475,524				
	(芦田)		141,774	322	160	162		141,452	40,194			7,065		93,703				
	(歌家)		228,838	32,332	1,966	519	29,837	196,506	20,011				2,533	167,387				
	(新市)		379,460	9,819	3,247	2,947	3,952	369,611	69,136		10,116	5,285	12,625	272,419				
	小計		3,373,610	137,713	9,481	48,397	79,833	2,561,293	438,266	1,351	59,720	93,730	106,214	1,861,952				
	(府中)		732,057	38,317	3,827	6,508	27,982	693,720	87,584	11,890	30,132	22,652	11,040	539,419				
府中市	(協和)		384,996	17,095	17,019	76		367,901	27,887	350	5,428	9,048	30,139	295,049				
	(豊松)		981,584	50,732	24,716	26,036		950,832	5,945	13,402	185	3,886	882,848					
	(上下)		2,098,617	106,164	45,862	32,820	27,882	1,962,433	121,146	25,632	35,745	44,366	1,708,316					
	(油木)		1,081,908	73,940	40,478	25,064	8,398	1,007,968	6,536	2,645	1,571	19,172	11,352	966,692				
	(神石)		1,642,836	51,108	20,289	30,819		1,591,748	9,317	12,301		33,801	3,333	1,532,796				
	(豊松)		594,436	47,307	21,399	25,908		547,129	405	384	6,947	2,253	537,140					
	(三和)		1,479,139	43,330	12,755	14,787	15,788	1,435,829	9,339	4,837	18,224	30,766	33,635	1,339,068				
	小計		4,798,339	215,685	94,921	96,678	24,183	4,582,674	25,617	20,167	19,795	90,635	30,773	4,375,996				
	計		11,444,965	469,662	169,864	177,856	132,003	9,196,400	985,299	47,160	115,260	241,195	201,552	7,945,964				
	(三原)		1,617,954	112,339	245	36,115	75,999	1,305,595	230,873		18,719	28,695	54,952	1,172,356				
三原市	(大和)		1,500,445	11,956	469	11,487		1,488,489	12,309	604	100	4,791	63,873	1,406,791				
	(本郷)		517,965	113,402	22,435	9,582	81,384	404,563	7,421		26,375	8,365	15,231	347,141				
	(久井)		579,633	17,077	5,706	11,371		562,556	3,575	1,093	140	6,278	25,682	525,788				
	小計		4,215,997	254,794	28,836	68,533	157,383	3,961,203	254,159	1,697	45,334	48,139	139,768	3,432,076				
	(尾道)		574,936	12,053	4,890	7,173		562,883	59,440	568	7,235	12,184	44,151	439,305				
	(因島)		102,728	8,363	165	8,198		94,365	15		1,444	2,632	1,269	88,985				
	(瀬戸田)		126,128	4,048	54	3,994		122,080	128			1,967	1,017	118,968				
	(御調)		848,127	40,785	25,035	15,749		807,342	10,320		766	4,361	10,326	780,969				
	(向島)		19,508	196	76	130		19,312	891			684	415	17,322				
	小計		1,673,439	65,445	30,211	35,234		1,605,982	70,994	368	9,445	22,048	37,378	1,446,349				
尾道市	(甲山)		1,171,637	30,034	24,825	5,208		1,141,603	5,417	6,122	2,646	13,867	89,063	1,024,458				
	(世羅)		1,239,028	43,888	18,339	24,060	889	1,195,140	3,809	540	79	15,022	27,164	1,148,516				
	(世羅海)		789,396	9,320	3,254	6,066		771,046	442	2,386	170	1,629	7,761	758,638				
	小計		3,191,031	83,242	47,019	35,334	889	3,107,789	9,668	9,048	2,865	30,528	123,988	2,931,622				
	計		9,601,709	523,254	106,086	139,123	156,272	8,674,974	334,891	11,313	57,674	100,705	341,134	7,825,267				
	事務所計		21,046,664	863,043	286,060	316,718	290,276	17,811,394	920,190	58,463	172,934	341,900	542,686	15,775,221				

東部農林水産事務所

(3) 所有形態別森林蓄積 (4/4)

単位：㎡

区分	国有林		民有林				私有林				所有林				
	林野庁 所管	総数	公有		私		組合		神社・寺		会社		個人		
			総数	市町村	財産区	総数	慣行共有	公団	組合	神社・寺	会社	個人			
市町村	(三次)	2,460,195	134,920	65,413	143	2,325,275	10,229	29,048	8,925	6,324	73,365	2,197,384			
	(君田)	1,223,859	255,563	131,528	124,035	968,296	9,131	90,946	290	292	128,751	738,986			
	(布野)	1,543,700	263,806	172,618	91,188	1,279,894	6,862	215,962	72,641	1,028	252,848	730,553			
	(作木)	1,498,982	405,663	297,732	107,931	1,093,319	12,999	149,149	19,441	1,866	63,777	846,055			
	(吉舎)	963,180	52,728	38,301	13,927	910,452	18,061	3,916	2,167	28,819	4,806	852,683			
	(三良坂)	409,160	33,686	14,576	2,460	375,474	3,188	1,057	252	3,765	2,629	364,583			
	(三和)	856,571	16,975	89	16,886	839,596	5,287	4,031	175	2,184	8,153	819,816			
	(甲坂)	828,011	46,413	18,385	27,937	781,598	1,987	1,596	987	7,194	5,956	763,878			
	小計	10,396,997	613,359	9,783,638	1,209,754	743,063	449,777	16,884	8,573,904	67,694	496,605	104,878	51,504	500,285	7,313,568
	(庄原)	2,326,088	119,967	108,598	10,405	2,206,121	20,987	59,227	134	24,439	311,130	1,790,204			
(総領)	1,275,710	133,868	70,175	63,693	1,141,842	3,064	21,111	3,583	8,212	12,801	1,093,071				
(西城)	4,633,871	732,624	655,076	76,028	3,901,247	352,989	1,259,294	5,959	19,410	146,537	2,117,058				
(東城)	5,389,025	499,233	407,216	92,017	4,889,792	176,202	533,644	23,961	39,948	477,822	3,618,215				
(口和)	1,796,623	353,038	323,271	29,767	1,443,585	12,887	63,149	6,776	8,181	167,972	1,184,640				
(高野)	2,084,171	188,089	133,141	52,948	1,898,082	170,957	255,885	31,035	7,238	162,548	1,270,399				
(比和)	2,283,338	751,807	535,100	216,707	1,531,531	82,885	61,480	33,533	16,177	193,238	1,444,238				
小計	21,395,066	1,607,260	19,788,806	2,776,636	2,232,577	541,765	2,284	17,012,200	104,981	143,625	1,472,048	12,217,825			
果	31,795,063	2,572,464	3,966,380	2,975,670	961,542	25,596,104	867,625	2,749,395	203,859	195,129	2,012,333	19,531,763			
事務所計	109,465,321	99,217,011	99,249,310	13,062,132	5,884,619	1,024,804	3,276,087	3,767,419	1,312,960	708,070	6,086,886	71,002,636			

- 1 国有林林野庁所管分は「国有林の地域別の森林計画書」(近畿中国森林管理局, 平成28年4月1日現在)による。
- 2 民有林は、「地域森林計画書」(県林業課, 平成28年4月1日現在)による。
- 3 市町村の順番は総務省地方公共団体コードを参照している。

(4) 民有林種別面積(1/4)(平成28年4月1日現在)

市町村	総数		人工林						天然林						竹林	未立木地*	更新困難地	
	総数	区分	針葉樹			広葉樹			総数	針葉樹	その他の	広葉樹						その他の
			スギ	ヒノキ	マツ	その他の	スギ	その他の				マツ	その他の					
広島市	218,982.02	中東南区(広島)	820.46	79.35	7.66	22.87	38.22	10.60	711.86	148.59	563.27	17.22	12.03					
		東区(安芸)	1,590.04	439.77	54.85	211.65	171.32	0.16	1,131.79	636.57	495.22	6.50	9.91					
		船越(船越)	118.73	5.59	3.87	1.47	0.25		106.28	38.96	67.32	5.19	1.67					
		海野川(海野川)	3,680.94	960.21	932.74	203.92	568.43		2,747.21	612.11	2,035.10	0.05	41.86					
		安芸区(阿戸)	1,505.00	464.96	113.83	242.60	87.96		20.57	1,022.77	388.12	634.65	7.59	9.16				
		矢野(矢野)	500.04	93.75	0.73	3.67	89.35		457.06	95.08	361.98	4.21	1.82					
		岨岡(岨岡)	306.12	23.20	9.05	12.21	1.07		307.35	178.34	131.01	15.75	47.82					
		安芸南区(安芸市)	638.06	70.05	11.03	57.62	0.96		4.44	518.51	364.11	184.40	4.85	4.65				
		佐東(佐東)	573.23	86.98	82.75	44.07	3.93		4.23	483.36	242.63	240.73	1.96	0.16				
		沼田(沼田)	4,599.30	1,632.62	1,615.08	614.22	854.29	146.25	0.32	17.54	2,917.05	2,310.86	39.19	36.35				
安芸北区	218,982.02	安佐(安佐)	7,938.69	4,039.98	4,021.47	1,612.61	2,152.28	254.85	1.73	18.51	3,817.65	1,692.23	0.00	1,690.12				
		(高部)	6,026.18	1,946.86	1,940.93	539.29	1,318.55	83.09	5.93	3,996.13	1,896.06	2,100.07	15.13	66.91				
		(高陽)	2,910.49	775.29	183.73	388.59	189.14		13.77	2,116.94	1,158.47	988.47	7.84	10.12				
		(白木)	7,636.74	2,076.41	1,977.82	726.01	934.06	317.75	98.59	5,470.28	2,287.00	3,183.28	30.88	75.31				
		(五日市)	3,192.21	774.42	362.18	325.68	82.46		4.10	2,294.85	666.79	1,633.06	29.53	85.17				
		(湯米)	13,423.00	7,248.56	7,222.01	4,571.82	889.93	0.32	26.55	6,095.45	1,774.61	4,320.84	13.24	50.73				
		小計	55,619.23	20,718.00	20,467.04	9,006.02	8,533.47	2,924.96	2.59	250.96	34,116.46	14,490.53	0.00	14,411.48				
		府中町	434.33	110.50	0.42	16.13	20.62		73.33	320.00	33.81	286.19	0.50	0.88				
		海田町	525.07	32.17	32.08	11.84	7.42		0.09	471.25	103.32	367.93	17.53	2.60				
		鹿野町	1,906.07	79.95	18.48	38.51	22.66		0.30	1,790.46	702.76	1,087.70	3.23	26.98				
大竹市	218,982.02	坂町	715.61	136.88	105.92	0.31	0.82	104.79	30.96	571.27	323.82	247.45	2.79	1.70				
		小計	5,747.60	1,236.23	1,100.66	83.70	310.66	706.30	135.57	4,340.88	2,210.19	2,130.69	36.50	85.30				
		(廿日市)	2,832.03	649.49	642.33	331.23	239.73	71.37	7.16	2,128.65	612.36	1,516.29	33.85	19.36				
		(大野)	5,714.97	1,807.51	1,761.25	47.07	139.86	1,574.32	46.26	3,816.60	2,432.86	1,383.74	4.82	45.18				
		(佐伯)	15,911.65	8,142.53	8,079.77	2,538.18	2,742.19	2,789.51	9.80	62.76	7,604.61	3,965.25	3,639.36	7.17	147.65			
		(吉和)	10,324.36	4,402.42	4,346.89	3,131.59	877.83	284.64	52.83	5,790.70	990.11	4,800.59	0.43	128.04				
		(宮高)	0.00	0.00	0.00					0.00	0.00							
		小計	34,783.01	15,001.95	14,830.24	6,048.07	3,999.61	4,719.84	62.72	171.71	19,340.56	8,020.58	507.21	7,495.79				
		(吉田)	5,887.79	1,416.20	1,351.46	95.74	828.02	427.60	0.10	64.74	4,438.86	3,634.05	802.81	4.49	29.02			
		(八千代)	3,837.29	1,468.79	1,425.64	1,148.91	111.09			43.15	2,324.66	1,250.48	1,074.18	5.17	37.90			
安芸高田市	218,982.02	(美土里)	8,593.00	2,596.38	2,537.84	382.70	1,712.30	442.79	0.05	38.54	5,951.67	2,974.16	0.10	2,973.13				
		(高宮)	8,745.77	2,225.01	2,114.17	139.31	1,515.39	459.47	110.84	6,415.73	3,411.63	3,004.10	19.62	85.11				
		(甲田)	5,110.01	925.03	887.24	42.51	425.17	419.32	0.24	37.79	4,090.61	3,021.87	0.29	3,021.58				
		(向原)	6,090.56	1,827.82	1,766.33	230.27	1,331.41	204.65	61.49	4,091.23	2,665.10	1,426.13	9.19	129.02				
		小計	38,234.42	10,459.23	10,082.68	1,056.17	6,961.20	2,064.92	0.39	376.55	27,310.76	16,957.29	5.72	16,943.82				
		(加計)	7,739.50	3,941.70	3,924.13	2,134.98	1,714.51	74.26	0.38	17.57	3,771.81	570.35	3,201.46	8.28	31.91			
		(筒賀)	4,801.95	3,354.40	3,286.64	1,810.19	1,290.41	163.56	2.48	67.76	1,401.12	410.55	1.41	569.98				
		(戸河内)	15,544.33	6,656.10	6,598.14	3,491.66	2,751.34	338.09	17.05	57.96	8,710.10	4,518.73	29.07	1,484.27				
		小計	28,105.78	13,952.20	13,808.91	7,436.83	5,756.26	535.91	19.91	143.29	13,883.03	2,699.63	30.48	2,392.76				
		山県郡	218,982.02	(芸北)	21,895.47	8,743.73	8,602.03	1,373.96	6,475.58	666.43	86.06	141.70	12,594.79	2,381.94	2.10	2,312.49		
(大朝)	7,361.25			3,346.50	3,320.90	817.02	1,997.48	504.36	2.04	25.60	3,970.32	1,648.95	0.15	1,648.80				
(千代田)	13,224.38			3,844.32	3,822.31	785.35	2,462.37	557.32	17.27	22.01	9,132.40	6,141.10	0.63	6,140.47				
(豊平)	9,829.60			3,826.15	3,787.15	1,239.38	2,359.88	179.65	39.00	5,801.09	2,824.89	2,976.20	0.18	2,976.20				
小計	52,310.90			19,760.70	19,532.39	4,215.71	13,295.31	1,907.76	113.61	228.31	31,498.60	12,996.88	2.10	12,996.47				
小計	218,982.02			81,487.81	80,076.74	27,876.53	36,923.81	13,075.18	199.22	1,411.07	133,643.27	56,338.81	545.61	57,574.22				
計	218,982.02			81,487.81	80,076.74	27,876.53	36,923.81	13,075.18	199.22	1,411.07	133,643.27	56,338.81	545.61	57,574.22	434.60	2,597.10	219.24	

単位:ha

西部農林水産事務所

(4) 民有林種別面積 (2/4)

単位:ha

市町村	区 分			人工林										天然林				未立木地*	更新困難地				
	総数			針葉樹			広葉樹			その他			針葉樹			広葉樹				その他			
	総数	スギ	ヒノキ	スギ	ヒノキ	マツ	その他	広葉樹	その他	その他	総数	スギ	マツ	その他	総数	スギ	マツ			その他			
豊田農林事務所	豊田郡	大崎上島町	小計	6,245.72	531.31	445.59	95.53	164.53	185.53	85.72	5,445.73	1,967.11	1,967.11	0.00	3,478.62	105.54	114.95	48.19					
				(呉)	790.33	5.13	3.74	0.20	1.92	1.62	1.39	748.16	274.38	274.38	0.00	473.78	31.06	5.43	0.55				
				(倉橋)	3,302.38	117.26	54.75	0.47	19.59	34.69	62.51	3,011.80	1,100.43	1,100.43	0.00	1,911.37	69.54	59.69	44.09				
				(下浦刈)	394.99	14.10	3.67	0.19	1.59	1.01	7.83	355.41	200.00	200.00	0.00	155.41	1.78	19.21	4.49				
				(蒲刈)	942.05	15.16	15.08	11.82	1.19	2.07	0.88	785.75	229.51	229.51	0.00	556.24	83.17	55.15	2.82				
				(安浦)	3,415.15	427.46	325.94	24.67	114.89	186.38	101.52	2,928.22	1,353.12	1,353.12	0.00	1,575.10	20.72	38.30	0.45				
				(川尻)	1,035.47	254.63	182.03	0.59	55.37	126.07	72.60	757.01	330.81	330.81	0.00	426.20	10.33	4.98	8.52				
				(豊浜)	584.18	51.57	27.38	3.69	5.59	18.10	24.19	479.01	13.86	13.86	0.00	465.15	1.45	2.15					
				(豊)	375.24	18.70	11.43	3.87	7.28	0.28	7.27	355.81	5.53	5.53	0.00	350.28	0.45	0.28					
				小計	17,035.51	1,435.32	1,072.21	144.51	371.95	555.75	0.00	863.11	14,866.90	5,474.75	0.00	5,474.75	0.00	9,392.15	324.04	300.14	109.11		
東広島農林事務所	東広島市	小計	22,094.91	2,141.08	1,434.79	1,561.71	402.96	874.33	0.79	705.29	18,694.24	7,222.10	7,222.10	0.00	11,462.14	523.50	553.35	182.74					
			(西条)	7,667.39	1,104.07	918.30	97.56	293.29	527.45	185.77	6,037.29	2,962.19	2,962.19	0.00	3,075.10	317.56	194.25	14.22					
			(八木松)	2,604.31	544.93	517.80	19.37	140.08	358.35	27.13	2,018.99	1,434.12	1,434.12	0.00	574.87	12.97	23.66	3.76					
			(志和)	3,451.87	469.41	456.88	53.79	283.41	119.74	12.53	2,935.84	1,967.91	1,967.91	0.00	967.93	9.81	36.45	0.36					
			(高屋)	4,089.38	401.67	384.89	42.62	195.33	146.94	16.78	3,586.94	2,816.29	2,816.29	0.00	770.65	51.07	49.90						
			(黒瀬)	2,744.67	244.38	224.08	13.58	72.41	138.09	20.30	2,424.63	1,927.80	1,927.80	0.00	496.83	20.05	55.60	0.01					
			(福富)	4,398.25	715.96	693.26	51.82	392.99	248.45	22.70	3,651.15	2,996.32	2,996.32	0.00	654.83	13.88	16.85	0.41					
			(豊栄)	5,237.91	663.51	612.89	34.38	452.07	126.44	50.62	4,525.59	4,240.10	4,240.10	0.00	285.89	8.22	40.13	0.06					
			(河内)	5,578.32	673.85	654.31	117.03	282.02	255.26	19.54	4,822.10	2,888.58	2,888.58	0.00	1,933.43	30.26	51.62	0.49					
			(安芸津)	4,510.63	1,125.42	993.87	19.21	221.89	752.77	131.55	3,323.94	1,403.66	1,403.66	0.00	1,919.98	25.47	35.13	0.67					
小計	36,536.80	5,424.67	3,933.90	2,254.41	2,429.16	22.96	377.20	30,526.81	21,284.00	0.00	21,284.00	0.00	9,242.81	212.47	386.79	6.06							
西広島農林事務所	豊田郡	小計	587.58	51.86	51.17	12.86	31.89	6.42	0.69	514.86	111.50	111.50	0.00	403.36	12.03	8.83							
			(東野)	502.85	22.53	16.12	3.86	4.87	7.39	6.41	462.80	69.97	69.97	0.00	392.83	5.43	12.04	0.05					
			(木江)	373.53	26.83	23.47	4.14	10.18	9.15	3.36	324.89	70.84	70.84	0.00	254.05	0.85	20.34	0.62					
			小計	1,463.96	101.22	90.76	20.86	46.94	22.96	10.46	1,392.55	252.31	252.31	0.00	1,050.24	18.31	41.21	0.67					
			小計	45,668.15	6,629.96	6,056.53	482.32	2,594.64	2,979.57	0.00	573.43	37,866.65	24,498.50	0.00	24,498.50	29.23	602.25	20.95					
			事業所計	286,135.08	90,258.65	87,568.06	28,517.56	41,921.41	16,929.08	200.01	2,669.79	190,194.16	90,059.41	545.51	89,265.59	248.31	100,134.75	1,508.44	3,752.70	422.93			

(4) 民有林種別面積 (3/4)

単位:ha

市町村	総数			人工林						天然林						竹林	未立木地*	更新困難地
	総数			針葉樹			その他			針葉樹			その他					
	総数	スギ	ヒノキ	マツ	その他	広葉樹	その他	総数	スギ	マツ	その他	広葉樹	その他					
福山市	(福山)	7,089.65	590.64	17.81	243.44	288.49	70.90	6,292.81	2,813.78	2,813.63	0.15	3,479.03	61.63	113.35	11.22			
	(内海)	732.88	39.55	0.20	14.88	14.88	16.03	674.80	386.65	386.65	0.00	288.15	6.68	11.70	0.15			
	(沼隈)	1,742.76	191.44	172.64	71.98	87.52	18.80	1,496.52	607.72	607.72	0.00	888.80	31.97	21.75	1.08			
	(神辺)	2,567.10	245.48	3.33	70.85	194.51	36.79	2,272.81	1,577.65	1,577.65	0.00	695.16	6.69	41.42	0.70			
	(加茂)	4,267.42	657.95	303.94	281.60	48.71	23.70	3,408.29	665.33	665.33	0.00	2,739.96	38.39	155.92	6.87			
	(芦田)	1,499.36	172.89	7.22	130.65	12.10	22.92	1,265.07	96.57	96.57	0.00	1,166.50	7.77	55.55	0.08			
	(歌家)	1,913.80	357.52	324.37	246.55	9.15	33.15	1,479.78	219.46	219.46	0.00	1,260.32	10.57	65.80	0.13			
	(新市)	2,665.93	600.09	570.08	285.40	73.59	30.01	1,997.86	554.26	554.26	0.00	1,443.60	21.82	45.30	0.86			
	小計	22,438.90	2,855.56	1,338.91	638.95	0.00	252.30	18,885.94	6,924.42	6,924.27	0.15	11,961.52	185.52	510.79	21.09			
	(府中)	4,842.37	1,000.03	1,004.30	236.49	676.13	91.68	55.73	3,382.88	1,716.59	1,716.59	0.00	1,866.29	100.39	95.88	3.19		
府中市	(脇和)	2,133.27	398.41	381.10	70.03	253.06	57.81	17.31	1,683.27	1,348.27	0.00	335.00	9.53	41.01	1.05			
	(上下)	5,901.33	1,601.21	1,586.51	194.24	1,277.31	114.83	0.13	4,207.02	2,562.07	0.35	1,644.95	9.01	83.99	0.10			
	小計	12,876.97	3,059.65	2,971.91	500.76	2,206.50	264.32	0.33	87.74	9,473.17	5,626.58	0.35	3,846.24	118.93	220.88	4.34		
	(浦木)	6,988.48	2,053.58	2,022.25	510.95	1,386.75	118.47	6.08	31.33	4,684.36	1,392.57	0.00	3,291.79	34.37	215.51	0.66		
	(神石)	7,539.37	3,162.68	3,110.21	558.78	2,434.97	97.94	18.52	52.47	4,067.23	922.53	0.04	3,144.70	56.53	263.41	9.52		
	神石高原町	(豊松)	3,867.45	1,388.56	1,359.12	259.39	1,043.95	54.62	1.16	29.44	2,056.89	778.38	0.00	1,278.51	21.52	400.47	0.01	
		(三和)	8,516.93	2,140.86	2,113.00	416.28	1,692.10	91.98	2.64	27.88	6,187.25	4,103.03	0.70	2,084.22	21.20	166.69	0.93	
		小計	26,932.23	8,745.68	8,604.58	1,745.40	6,467.77	383.01	28.40	141.10	16,995.73	7,196.51	0.00	9,799.22	133.62	1,046.08	11.12	
		計	62,268.10	14,660.89	14,179.75	2,871.56	10,013.18	1,266.28	28.73	481.14	45,354.84	19,747.86	0.00	19,742.71	5.15	25,606.98	438.07	1,777.75
	三原市	(三原)	11,642.98	1,029.19	860.99	57.62	234.44	568.93	168.20	10,460.34	5,143.12	0.05	5,317.22	28.40	115.97	9.08		
(大和)		8,389.53	1,080.17	1,071.38	14.66	680.59	376.13	8.79	7,234.12	7,154.21	0.00	79.91	5.30	68.42	1.52			
(本郷)		4,006.15	607.21	322.12	14.37	290.70	215.46	1.39	85.09	3,343.91	1,820.36	0.00	1,523.55	15.63	28.75	10.65		
(久井)		3,700.20	535.00	517.40	10.69	298.83	207.88	17.60	3,066.88	2,614.54	3.30	451.84	8.98	88.62	1.22			
小計		27,738.86	3,251.57	2,971.89	97.34	1,504.36	1,388.40	1.39	279.68	24,104.75	16,732.23	0.00	16,678.01	54.22	301.76	22.47		
(尾道)		5,222.59	442.12	359.89	12.93	223.44	123.52	82.23	4,628.25	3,549.36	1.05	3,548.31	22.49	123.76	5.97			
(因島)		1,251.96	114.28	27.55	15.17	6.57	5.81	86.73	1,097.06	682.71	0.00	414.35	2.74	22.48	15.40			
(瀬戸田)		1,215.35	60.00	38.02	4.58	3.10	30.37	21.98	1,137.20	600.90	0.00	536.30	1.73	15.92	0.50			
(御調)		6,160.87	939.09	913.55	58.97	500.99	352.73	25.54	5,007.72	3,927.74	4.66	1,079.98	36.46	163.04	14.56			
(向高)		230.70	16.81	0.20	0.20	0.20	16.61	16.61	208.38	195.07	0.00	13.31	0.71	4.50	0.30			
小計	14,081.47	1,572.30	1,339.21	91.62	734.30	512.43	0.86	233.09	12,078.61	8,955.78	0.10	8,949.97	64.13	329.70	36.73			
世羅郡	(甲山)	7,391.84	1,534.01	1,435.04	75.72	806.93	551.92	98.97	5,779.71	4,522.72	0.57	1,256.99	16.55	59.82	1.75			
	(世羅)	7,009.77	1,092.35	1,086.81	125.84	662.82	298.15	5.54	5,810.61	5,032.79	0.00	777.82	18.19	88.15	0.47			
	(世羅西)	4,404.45	753.18	739.10	29.17	556.14	153.79	14.08	3,602.40	3,436.71	0.00	165.63	5.74	41.28	1.85			
	小計	18,806.06	3,379.54	3,260.95	230.73	2,025.89	1,003.86	0.47	118.39	15,192.72	12,992.22	0.00	12,991.65	40.48	189.25	4.07		
	事業所計	60,626.99	8,203.41	7,572.05	419.69	4,264.75	2,894.69	2.92	631.36	51,376.08	39,680.23	0.10	38,619.63	60.50	1,629.92	63.27		
	事務所計	122,894.49	22,864.30	21,751.80	3,291.25	14,277.93	4,150.97	31.65	1,112.50	96,730.92	58,428.09	0.10	58,362.34	65.65	33,302.83	600.99	2,538.46	99.82

東部農林水産事務所

(4) 民有林種別面積 (4/4)

単位:ha

市町村	総数			人工林						天然林						竹林	未立木地*	更新困難地	
	総数	針葉樹		広葉樹		その他	総数	針葉樹		広葉樹		その他	総数	針葉樹					その他
		スギ	ヒノキ	マツ	その他			スギ	ヒノキ	マツ	その他			スギ	ヒノキ				
三次市	16,172.24	3,442.76	452.61	2,672.99	238.57	0.45	78.14	12,092.77	6,769.46	6,769.14	0.32	5,323.31	39.12	596.59	1.00				
	5,823.91	2,731.10	742.07	1,761.70	198.54	0.60	28.19	2,935.21	239.51	239.51		2,695.70	9.36	136.25	11.99				
	7,083.32	3,852.54	3,646.98	2,492.06	149.19	10.14	205.56	3,129.17	389.11	389.11		2,740.06	5.55	94.71	1.35				
	7,624.29	3,141.41	3,116.22	2,277.06	234.33	1.97	25.19	4,324.35	263.86	263.86		4,060.49	30.01	120.75	7.77				
	6,536.35	1,635.55	1,628.39	1,274.89	119.60		7.16	4,760.51	1,333.06	1,333.06		3,427.45	15.83	114.34	0.12				
	2,731.75	628.31	617.02	491.23	88.78		11.29	2,066.50	762.02	762.02		1,304.48	3.76	33.18					
	5,128.81	579.25	519.81	443.61	85.08	0.85	29.44	4,490.68	3,883.69	3,883.25	0.44	606.99	6.11	43.04	9.73				
	4,891.59	1,288.69	1,273.12	63.09	97.37		15.57	3,563.05	2,437.83	2,434.09	3.74	1,125.22	7.00	32.68	0.17				
	55,982.26	17,299.61	16,899.07	12,526.20	1,161.46	14.01	400.54	37,382.24	16,078.54	16,074.04	4.50	21,283.70	116.74	1,171.54	32.13				
	17,003.42	5,170.60	4,701.63	3,688.28	393.21	9.69	468.97	11,523.82	3,683.79	3,683.79	1.34	7,838.69	49.62	258.59	0.79				
5,338.73	2,814.53	2,790.92	2,000.95	21.67	0.40	23.61	2,473.26	284.49	284.49		2,188.77	17.46	33.39	0.09					
19,480.95	11,043.33	10,933.69	6,136.89	217.89	95.74	89.64	8,042.16	459.98	459.98	0.31	7,582.18	30.70	280.13	84.63					
25,043.02	11,488.02	11,409.73	8,282.27	237.50	55.31	78.29	12,970.55	1,381.64	1,381.64	1.42	11,588.91	71.48	463.56	49.41					
8,922.38	4,180.67	4,029.04	2,676.13	392.69	5.50	151.63	4,324.07	385.18	385.18		4,000.00	18.90	198.44	0.60					
11,129.88	3,818.75	3,777.74	2,436.83	87.85	52.57	41.01	6,646.86	640.47	640.47		6,006.39	1.87	655.02	7.38					
11,042.60	5,112.05	5,001.86	3,316.08	41.65	12.68	110.19	5,664.29	341.02	341.02		5,323.27	23.65	193.79	48.82					
97,961.18	43,627.95	42,664.61	28,517.43	1,382.46	231.89	963.34	51,845.01	7,577.91	7,565.61	1.73	44,267.10	213.88	2,082.92	191.72					
153,943.44	60,927.56	59,563.68	41,043.63	2,583.92	245.90	1,363.88	89,207.25	23,656.45	23,639.65	1.73	65,550.80	330.32	3,254.46	223.85					
562,973.01	174,050.71	169,863.54	97,242.97	23,633.97	477.56	5,167.17	376,132.33	172,143.95	171,267.58	547.94	203,986.38	2,437.75	9,605.62	746.60					

資料: 1 県林業課調 平成28年4月1日現在

2 市町村の順番は総務省地方公共団体コードを参照している。

*未立木地には伐採跡地を含む。

(5) 民有林種別蓄積(1/4)(平成28年4月1日現在)

単位: m³, 竹林: 束

市町	区分	総数				人工林集計							天然林				竹林	
		総数	スギ	ヒノキ	マツ	その他	針葉樹			総数	広葉樹			スギ	その他	広葉樹		
							総数	スギ	その他		総数	スギ	その他					
広島市	中東南区	91,141	14,828	44,098	2,262	4,917	6,919	430	76,613	27,810	27,810	48,803	26,600					
	東区	203,620	70,023	12,419	35,305	22,299	0	0	133,597	85,824	85,824	4	47,773	9,750				
	安芸区	12,200	1,174	1,174	922	215	37		11,026	5,422	5,422		5,604	7,785				
	安芸南區	411,401	140,042	188,779	34,660	28,735	75,384	1,263	271,359	75,382	75,382	8	195,977	41,055				
	安芸北區	179,767	68,063	66,878	25,182	31,435	10,261	1,175	111,714	51,324	51,324		60,300	11,720				
	安芸東區	13,444	13,444	160	160	12,650			44,844	11,594	11,594		33,250	7,905				
	安芸西區	50,196	5,609	2,794	2,600	202		53	44,387	31,640	31,640		12,947	23,625				
	安芸南區	90,759	16,148	16,124	3,476	12,469	179	24	74,611	58,079	58,079		16,532	7,750				
	安芸北區	88,315	21,327	21,410	10,841	9,805	764	117	66,788	42,880	42,880		23,908	2,940				
	安芸東區	783,637	338,582	190,083	142,841	25,118	40	480	425,075	366,152	366,152	6,558	58,923	19,300				
佐伯市	安芸北區	1,557,257	1,016,114	494,837	470,389	49,058	274	1,356	541,143	318,243	318,243	375	222,900	62,005				
	高陽	1,027,180	467,633	467,234	162,056	290,419	14,759	399	539,547	355,841	355,841		203,706	27,065				
	高陽	486,418	175,963	175,271	56,652	84,591	34,022	6	692	310,455	214,356		96,099	11,900				
	高陽	1,238,082	475,712	468,015	217,359	199,464	51,192	7,697	762,370	429,831	429,831	46	332,539	54,995				
	高陽	400,981	170,291	169,905	82,965	75,680	11,260	386	230,690	96,140	96,140		134,550	57,120				
	高陽	3,475,964	2,514,386	2,511,418	1,797,293	518,378	195,703	44	2,968	961,578	364,709	1,644	596,869	25,185				
	高陽	10,155,206	5,529,209	5,512,169	3,093,921	1,908,077	599,807	381	4,625,997	2,535,227	2,535,227	8,635	2,090,770	396,760				
	高陽	7,205	4,440	4,440	100	2,480		2,765	28,071	4,734	4,734		23,337	750				
	高陽	55,354	5,786	2,867	1,913	1,066	9	49,739	15,120	15,120	15,120		34,639	27,200				
	高陽	207,042	13,249	4,104	5,991	3,118	36	193,793	102,977	102,977	102,977		90,816	4,915				
大竹市	坂町	68,491	13,228	11,939	74	11,794		1,289	55,283	36,900	36,900		18,383	5,335				
	坂町	675,837	177,801	170,861	19,078	69,364	82,419	6,940	498,036	304,584	304,584		193,452	56,781				
	坂町	354,412	139,121	138,850	76,498	52,802	9,550	271	215,291	82,827	82,827	1,465	132,664	39,785				
	坂町	647,555	224,966	223,210	10,192	28,163	184,856	1,755	422,389	305,483	305,483		117,106	8,655				
	坂町	3,881,728	2,451,709	2,445,270	994,462	814,059	634,263	2,498	1,430,019	951,054	951,054	62	478,965	10,755				
	坂町	2,412,016	1,471,975	1,468,386	1,125,596	261,486	68,052	3,589	940,041	288,644	288,644	1,262	651,397	880				
	坂町	0	0	0	0	0	0	0	0	0	0		0	0				
	坂町	7,295,711	4,287,771	4,275,717	2,206,748	1,156,510	896,721	15,738	3,007,940	1,627,808	1,627,808	2,789	1,380,132	80,055				
	坂町	1,021,942	233,307	248,841	28,114	146,742	73,966	19	788,435	688,460	688,460	172	79,975	8,622				
	坂町	642,657	286,791	284,048	49,941	213,486	20,621	4,743	355,866	244,571	244,571		111,295	9,955				
安芸高田市	美土里	1,409,565	519,934	514,496	117,660	315,677	81,149	5,438	889,631	573,009	573,009	183	316,622	13,695				
	高宮	1,391,392	431,647	422,038	42,753	303,088	76,217	9,589	939,745	644,644	644,644	680	315,101	38,272				
	高宮	854,254	166,781	163,562	12,796	73,911	76,805	50	687,473	577,033	577,033	66	110,440	5,850				
	高宮	1,007,507	360,511	355,249	68,831	253,456	32,962	5,262	646,996	501,862	501,862	1,791	145,134	17,755				
	高宮	6,327,317	2,019,171	1,988,254	320,095	1,306,360	361,720	79	30,917	4,308,146	3,229,579	2,892	1,078,567	94,149				
	高宮	1,950,366	1,375,720	1,373,888	834,011	523,134	16,652	1,832	574,646	136,025	136,025	132	438,621	16,365				
	高宮	1,336,496	1,118,855	1,112,642	689,018	378,825	44,291	508	237,641	102,916	102,916	601	134,725	2,500				
	高宮	3,539,728	2,211,284	2,205,804	1,333,478	788,465	79,709	5,480	1,348,444	377,942	377,942	10,719	365,546	6,825				
	高宮	6,896,390	4,705,839	4,692,334	2,836,507	1,690,424	140,652	4,751	2,100,735	1,161,883	1,161,883	11,320	584,357	25,690				
	高宮	4,403,338	2,434,480	2,424,609	516,256	1,728,445	158,879	9,871	1,988,888	574,088	574,088	561	554,194	19,333				
北広島町	北広島町	1,642,735	921,326	916,854	481,522	121,230	506	1,214	1,498,314	1,538,904	1,538,904	33	309,637	8,100				
	北広島町	2,993,750	1,057,436	1,056,332	305,678	612,529	133,893	4,232	1,104	1,936,314	1,538,904	150	397,410	31,958				
	北広島町	1,113,330	1,111,794	481,066	587,274	41,485	1,969	1,556	1,084,119	690,424	690,424	46	393,695	14,205				
	北広島町	11,237,292	5,526,592	5,512,847	1,619,854	3,109,770	455,487	27,736	13,745	5,710,700	3,215,188	19,562	2,495,512	56,180				
	北広島町	42,924,316	22,285,180	22,187,560	10,123,348	9,550,340	2,485,204	48,668	98,320	20,638,436	11,689,000	197,678	55,084	8,949,436	747,815			
	北広島町	10,123,348	22,187,560	22,187,560	10,123,348	9,550,340	2,485,204	48,668	98,320	20,638,436	11,689,000	197,678	55,084	8,949,436	747,815			
	北広島町	22,285,180	22,187,560	22,187,560	10,123,348	9,550,340	2,485,204	48,668	98,320	20,638,436	11,689,000	197,678	55,084	8,949,436	747,815			
	北広島町	10,123,348	22,187,560	22,187,560	10,123,348	9,550,340	2,485,204	48,668	98,320	20,638,436	11,689,000	197,678	55,084	8,949,436	747,815			
	北広島町	22,285,180	22,187,560	22,187,560	10,123,348	9,550,340	2,485,204	48,668	98,320	20,638,436	11,689,000	197,678	55,084	8,949,436	747,815			

(5) 民有林種別面積 (3/4)

単位: m², 竹林: 束

市町	区分		人工林集計										天然林				竹林	
	総数	総数	針葉樹					広葉樹					総数	針葉樹				広葉樹
			スギ	ヒノキ	マツ	その他	総数	スギ	マツ	その他	総数	スギ		マツ	その他			
福山市	(福山)	828,628	64,966	3,935	27,506	33,525	4,074	739,588	404,116	404,092	24	355,472	92,256					
	(内海)	73,116	3,433	50	557	2,156	693	69,660	40,151	40,151		29,506	10,020					
	(沼隈)	196,356	23,037	3,007	7,518	11,531	981	173,319	83,520	83,520		89,799	44,505					
	(神辺)	291,015	24,654	726	17,054	5,507	1,367	286,381	200,592	200,592		65,789	9,755					
	(加茂)	599,799	157,867	94,090	53,548	8,563	1,376	402,232	124,006	124,006		278,226	57,529					
	(芦田)	141,774	15,941	1,365	11,590	1,738	1,248	125,833	13,434	13,434		112,399	11,720					
	(歌家)	228,858	71,092	20,987	46,672	1,418	2,015	157,766	38,378	38,378		118,388	16,062					
	(新市)	379,460	123,250	64,705	46,483	10,638	1,424	236,210	110,299	110,299		145,911	31,058					
	小計	2,699,006	488,037	474,839	199,381	86,623	0	13,178	2,210,969	1,014,999	1,014,999	24	1,959,970	272,905				
	(府中)	732,037	207,583	204,664	72,317	115,389	16,958	2,919	524,454	332,318	332,318		192,136	153,204				
(協和)	384,996	89,295	21,670	56,417	9,946	40	1,222	295,701	265,115	265,115		30,586	14,300					
(上下)	981,584	332,354	331,504	58,919	20,511	26	850	649,230	478,466	478,466		170,764	13,810					
小計	2,098,617	629,232	624,241	152,906	47,415	66	4,991	1,075,899	270,772	270,772	72	383,486	181,314					
(油木)	1,061,908	474,411	472,364	156,760	292,572	21,811	1,221	607,497	270,179	270,179	664	336,725	47,536					
(神石)	1,612,856	985,151	980,325	223,463	729,483	22,684	4,695	657,705	229,232	229,232	10	428,453	44,953					
(豊松)	394,436	314,436	311,640	79,657	221,576	10,179	228	279,980	146,727	146,727	13	133,253	15,447					
(三和)	1,479,159	439,935	439,271	123,955	318,561	16,245	664	1,019,224	805,568	805,568	94	213,656	15,144					
小計	4,798,359	2,233,953	2,223,600	583,835	1,562,192	70,919	6,654	2,564,406	1,452,319	1,452,319	781	1,112,087	123,080					
計	9,595,962	3,351,222	3,322,700	925,596	2,185,427	204,957	6,720	6,244,760	3,543,217	3,543,217	0	2,701,543	577,299					
三原市	(三原)	579,633	73,883	73,029	36,440	33,679	854	505,750	467,834	467,834	762	37,916	13,438					
	(大和)	1,617,954	170,425	161,440	17,401	39,964	8,385	1,447,529	925,244	925,244		522,285	41,706					
	(本郷)	1,500,445	146,628	146,213	3,967	85,087	415	1,353,817	1,346,816	1,346,816	10	7,001	7,900					
	(久井)	517,965	64,313	60,658	4,071	23,056	33,307	3,655	483,652	312,670	312,670	220	140,982	150				
	小計	4,215,997	455,249	441,340	28,349	184,547	228,220	224	3,780,748	3,052,564	3,052,564	0	708,184	63,244				
尾道市	(尾道)	574,936	37,446	33,406	2,565	16,768	4,040	537,490	434,941	434,941	131	102,549	25,085					
	(因島)	102,728	6,945	4,204	3,029	664	2,741	95,783	70,690	70,690		25,093	4,170					
	(瀬戸田)	126,128	3,670	3,397	1,018	549	273	122,458	73,843	73,843		48,615	2,395					
	(御調)	848,127	138,232	136,997	14,616	70,314	51,942	1,235	709,895	622,804	622,804	20	87,091	47,334				
	小計	19,508	288	29	29	29	259	19,220	18,422	18,422		798	1,065					
世羅町	(甲山)	1,671,427	186,381	178,033	21,228	88,324	8,548	1,484,846	1,220,700	1,220,700	20	264,146	80,249					
	(世羅)	1,239,028	208,059	207,689	37,877	119,510	50,302	7,754	928,767	817,371	817,371		111,396	30,615				
	(世羅西)	780,366	101,873	101,327	8,426	67,232	25,669	546	678,493	662,557	662,557		15,936	9,280				
	小計	3,191,031	552,802	544,132	68,840	304,306	170,897	8,670	2,638,229	2,434,312	2,434,312	0	203,917	71,150				
	事業所計	9,078,465	1,194,632	1,183,505	118,417	577,177	438	31,127	7,893,923	6,707,576	6,707,576	20	1,176,247	214,643				
事業所計	18,674,437	4,545,854	4,486,205	1,044,013	2,762,604	672,430	7,158	14,128,583	10,250,793	10,250,793	20	3,877,790	791,942					

東 東 農 水
部 部 業 産
農 林 事
林 務 務
水 所
産 所

(5) 民有林種類別面積 (4/4)

単位: m², 竹林: 束

市町	区分	人工林集計										天然林						
		総数		針葉樹		広葉樹		その他		総数		針葉樹		広葉樹		竹林		
		総数	スギ	ヒノキ	マツ	その他	総数	スギ	マツ	その他	総数	スギ	マツ	その他	総数	スギ	マツ	その他
三次市	(三次)	2,460,195	679,883	138,703	494,553	42,906	90	3,631	1,780,312	1,248,748	64	531,564	76,769					
	(君田)	1,223,839	825,312	288,984	486,109	47,292	153	2,774	388,547	37,638	37,638	360,889	18,006					
	(布野)	1,543,700	1,116,381	392,939	673,525	35,793	2,577	11,547	427,319	79,176	79,176	348,143	11,100					
	(作木)	1,498,982	904,616	233,779	610,331	55,022	501	2,003	597,396	60,263	60,263	537,103	60,020					
	(吉舎)	963,180	366,248	70,694	272,869	21,923		642	596,952	264,232	264,232	332,700	29,600					
	(三良坂)	409,160	134,275	27,199	99,260	7,155		661	274,885	150,016	150,016	124,869	7,440					
	(三和)	856,571	82,161	6,299	58,511	15,257	167	1,927	774,410	726,330	64	48,080	12,035					
	(甲奴)	828,011	248,339	247,671	18,679	17,296		688	579,652	465,364	770	114,088	10,500					
	小計	9,783,658	4,354,235	4,330,362	2,906,974	242,634	3,488	23,873	5,429,423	3,031,987	0	3,031,089	898	2,397,436				
	(任原)	2,326,088	941,208	188,189	659,836	72,567	1,882	18,734	1,384,880	642,428	275	742,452	82,812					
(総領)	1,275,710	919,180	301,792	610,125	5,190	101	1,972	356,530	63,710	33	292,820	25,880						
(西城)	4,633,871	3,545,202	1,736,534	1,726,592	51,382	24,037	6,657	1,088,669	69,735	125	1,018,934	53,955						
(東城)	5,389,025	3,606,534	3,600,148	1,085,777	55,801	13,767	6,386	1,782,491	317,724	338	315,670	1,464,767						
(白和)	1,796,623	1,144,219	1,137,326	367,648	93,947	1,334	6,893	632,404	132,635	0	132,635	519,769						
(高野)	2,084,171	1,129,085	1,127,380	456,708	637,235	20,749	12,668	955,086	145,509	13	145,496	809,577						
(比和)	2,283,338	1,518,002	1,510,336	612,633	885,616	9,320	7,666	765,336	44,593	0	44,593	720,743						
小計	19,788,826	12,803,190	12,753,397	4,749,281	308,936	56,556	50,033	6,985,396	1,416,334	483	1,412,505	3,346	5,569,082					
事務所計	29,572,484	17,157,665	17,083,759	10,545,578	651,580	60,044	73,906	12,414,819	4,448,321	483	4,443,594	4,244	7,966,498					
県計	99,249,310	45,053,969	44,763,837	17,255,982	4,155,665	115,929	290,132	54,194,341	31,176,965	198,181	30,913,806	64,068	23,018,346					

資料: 1 県林業課調べ 平成28年4月1日現在
2 市町村の順番は総務省地方公共団体コードを参照している。

(6) 民有林公益的機能別施業森林等の区域別面積 (平成28年4月1日現在) (1/2)

単位: ha

区分		民有林面積	木材の生産機能の維持増進を図るための森林施業を推進すべき森林	水源の涵養の機能の維持増進を図るための森林施業を推進すべき森林	土地に関する災害の防止及び土壌の保全の機能の維持増進を図るための森林施業を推進すべき森林	快適な環境の形成の機能の維持増進を図るための森林施業を推進すべき森林	保健文化機能の維持増進を図るための森林施業を推進すべき森林	その他の公益的機能の維持増進を図るための森林施業を推進すべき森林		
西部農林水産事務所	市町村	中東南区 (広島)	820.46	88.98		159.32	819.07	820.13		
		東区 (安芸)	1590.04	696.18		811.09		104.44		
		安芸区	(船越)	118.73	5.48		61.09	118.72	118.72	
			(瀬野川)	3660.94	1528.45		1205.21		731.14	
			(阿戸)	1505	1179.06		297.08			
			(矢野)	560.04	333.93		286.09	0.24	286.76	
			(祇園)	396.12	33.96		111.21	382.87	382.87	
		安佐南区	(安古市)	628.06	69.71		252.9	385.34	385.34	
			(佐東)	573.23	329.81		216.37	138.88	145.9	
			(沼田)	4599.3	3654.35	81.47	1160.7	580.39	723.2	
			(安佐)	7958.69	7029.41	7958.69	658.03	120.47	176.41	
			(可部)	6026.18	1663.56	6026.18	1597.45	931.79	1793.19	
		安佐北区	(高陽)	2910.49	1919.57	83.41	1029.08	641.31	740.72	
			(白木)	7656.74	6136.5	7656.74	251.15		359	
			(五日市)	3192.21	974.16		1187.27	202.69	290.77	
		佐伯区	(湯来)	13423	11290.63	13409.12	747.3		1704.47	
		小計		55,619.23	36,933.74	35,215.61	10,031.34	4,321.77	8,763.06	0.00
		安芸郡	府中町	434.33	41.13		292.64	434.33	434.33	
			海田町	525.07	126.04		83.44	10.22	10.22	
			熊野町	1906.07	96.81		808.76			
			坂町	715.61	354.78		410.37		239.41	
		大竹市		5747.6	590.79	39.87	2889.03	57.63	2308.62	
		廿日市市	(廿日市)	2832.03	1189.64		1064.82	258.2	471.9	
			(大野)	5714.97	8.24		3728.69		1515.89	
			(佐伯)	15911.65	12126.82	15911.65	2912.04		575.81	
	(吉和)		10324.36	6716.75	10324.36	55.93		888.18		
	(宮島)									
	小計		34,783.01	20,041.45	26,236.01	7,761.48	258.20	3,451.78	0.00	
	安芸高田市	(吉田)	5887.79	1095.34	5887.79	699.3		425.71		
		(八千代)	3837.29	2430.99	3837.29	576.01		774.75		
		(美土里)	8593	4702.4	8593	176.21		4.33		
		(高宮)	8745.77	2924.71	8745.77	928.13		211.94		
		(甲田)	5110.01	126.88	5110.01	156.8		28.98		
		(向原)	6060.56	3738.61	6060.56	795.06		1.35		
	小計		38,234.42	15,018.93	38,234.42	3,331.51	0.00	1,447.06	0.00	
	山県郡	安芸太田町	(加計)	7759.5	7566.42	7759.5	545.38		330.79	
			(筒賀)	4801.95	2452.2	4801.95	284.99		499.11	
			(戸河内)	15544.33	11737.64	15541.59	553.67		3984.26	
		小計		28,105.78	21,756.26	28,103.04	1,384.04	0.00	4,814.16	0.00
		北広島町	(芸北)	21895.47	19776.48	21895.47	362.71		1437.91	
	(天朝)	7361.25	5749.86	7361.25	276.68		20.17			
	(千代田)	13224.58	8839.98	13224.58	341.86		171.58			
	(豊平)	9829.6	7365.86	9829.6	157		6.33			
	小計		52,310.90	41,732.18	52,310.90	1,138.25	0.00	1,635.99	0.00	
	計		218,382.02	136,692.11	180,139.85	28,130.86	5,082.15	23,104.63	0.00	
農林事業所	呉市	(呉)	6,245.72	764.36		3673.48	3791.8	4601.46		
		(音戸)	790.33	14.75		36.06		3.09		
		(倉橋)	3,302.38	0.75				53.68		
		(下蒲刈)	394.99	32.52		58.68		17.34		
		(蒲刈)	942.05	25.81		82.85	1.37	17.75		
		(安浦)	3,415.15	375.99		1240.34	2.52	764.15		
		(川尻)	1,035.47	263.02		699.85	0.02	724.96		
		(豊浜)	534.18	20.93		76.77		12.85		
		(豊)	375.24	32.99		43.84		26.18		
		小計		17,035.51	1,531.12	0.00	5,911.87	3,795.71	6,221.46	0.00
	江田島市	(江田島)	1,312.44	182.4		786.25		136.52		
		(能美)	607.18			84.08		15.92		
		(沖美)	1,866.58	912.34		509.66		294.25		
		(大植)	1,263.20	69.34		188.85	1.49	2.7		
	小計		5,049.40	1,164.08	0.00	1,568.84	1.49	449.39	0.00	
事業所計		22,084.91	2,695.20	0.00	7,480.71	3,797.20	6,670.85	0.00		
東広島農林事業所	竹原市	(西条)	7,667.39	1175.8	1.91	3649.04	2902.98	4338.36		
		(八本松)	3,921.26	608.2	20.6	1825.02	895.63	1249.24		
		(志和)	2,604.31	962.8	20.73	1350.01	815.76	969.15		
		(高屋)	3,451.87	376.78	3451.87	577.92		2.35		
		(黒瀬)	4,089.58	369.22		1187	563.06	569.74		
		(福富)	2,744.67	194.83	1624.71	1072.54		4.55		
		(豊栄)	4,398.25	575.71	4397.68	934.47		46.48		
		(河内)	5,237.91	602.42	5237.91	1004.49		60.1		
		(安芸津)	5,578.32	632.68	5575.09	1454.39		361.24		
		(安芸津)	4,510.63	1629.13		1473.89		750.37		
	小計		36,536.80	5,951.77	20,328.59	10,879.73	2,274.45	4,013.22	0.00	
	豊田郡	大崎上島町	(大崎)	587.58	7.72		100.1		105.01	
			(東野)	502.85	7.05		34.18		41.94	
			(木江)	373.53	6.77		95.07		98.74	
			小計	1,463.96	21.54	0.00	229.35	0.00	245.69	0.00
事業所計		45,668.15	7,149.11	20,330.60	14,758.12	5,177.43	8,597.27	0.00		
事務所計		286,135.08	146,536.42	200,470.35	50,369.69	14,056.78	38,372.75	0.00		

(6) 民有林公益的機能別施業森林等の区域別面積 (平成28年4月1日現在) (2/2)

区分		民有林面積	単位: ha				単位: ha			
			木材の生産機能の維持増進を図るための森林施業を推進すべき森林	水源の涵養の機能の維持増進を図るための森林施業を推進すべき森林	土地に関する災害の防止及び土壌の保全の機能の維持増進を図るための森林施業を推進すべき森林	快適な環境の形成の機能の維持増進を図るための森林施業を推進すべき森林	保健文化機能の維持増進を図るための森林施業を推進すべき森林	その他の公益的機能の維持増進を図るための森林施業を推進すべき森林		
東部農林水産事務所	市町村	(福山)	7,069.65	71.35		2,498.42	2,604.05	2,937.5		
		(内海)	732.88			315.74	0.69	57.31		
		(沼隈)	1,742.76	61.12	13.49	892.18		337.13		
		(神辺)	2,567.10			1,509.08	89.05	188.46		
		(加茂)	4,267.42	207.48	4261.58	621.37		459.22		
		(芹田)	1,499.36			561.28				
		(駅家)	1,913.80	187.04	21.37	208.56	218.8	315.75		
		(新市)	2,665.93	514.2	419.41	313.44		371.51		
		小計	22,458.90	1,041.19	4,715.85	6,920.07	2,912.59	4,666.88	0.00	
		府中市	(府中)	4,842.37	310.63	4825.6		1208	363.09	
			(協和)	2,133.27	94.99	2120.14	467.34			
			(上下)	5,901.33	1783.69	5891.61	746.39		271.27	
			小計	12,876.97	2,189.31	12,837.35	2,421.73	100.19	634.36	0.00
		神石郡	神石高原町	(油木)	6,988.48	5237.26	6988.48	35.13		125.07
	(神石)			7,559.37	7415.43	7559.37	31.59		399.29	
	(豊松)			3,867.45	3291.13	3867.45	17.43		48.47	
	(三和)			8,516.93	4731.67	8516.93	303.57		230.19	
	小計		26,932.23	20,675.49	26,932.23	387.72	0.00	803.02	0.00	
	計	62,268.10	23,906.99	44,485.43	9,729.62	3,012.78	6,104.26	0.00		
	尾道農林事業所	三原市	(三原)	11,642.98		904.83	3,429.35	3,847.83	6704.5	
			(大和)	8,389.53		8259.55	1647.03		36.17	
			(本郷)	4,006.15	327.09		1512.77		218.64	
			(久井)	3,700.20	42.89	3697.3	986.67	0.02	107.78	
		小計	27,738.86	369.98	12,861.68	7,575.82	3,847.85	7,067.09	0.00	
		尾道市	(尾道)	5,222.59			2,194.51	3,047.52	3,054.05	
			(因島)	1,251.96			288.14		633.25	
			(瀬戸田)	1,215.35			161.21		222.52	
			(御調)	6,160.87	706.47	439.16	2,109.34		227.15	
(向島)			230.70			145.56		167.61		
小計		14,081.47	706.47	439.16	4,898.76	3,047.52	4,304.58	0.00		
世羅郡		世羅町	(甲山)	7,391.84	309.19	7371.44	2876.72	0.1	912.89	
			(世羅)	7,009.77	307.35	7002.27	1207.05		117.45	
			(世羅西)	4,404.45	138.86	4404.45	389.3		418.01	
	小計		18,806.06	755.40	18,778.16	4,473.07	0.10	1,448.35	0.00	
事業所計	60,626.39	1,831.85	32,079.00	16,947.65	6,895.47	12,820.02	0.00			
事務所計	122,894.49	25,737.84	76,564.43	26,677.17	9,908.25	18,924.28	0.00			
北部農林水産事務所	三次市	(三次)	16172.24	5379.67	16172.24	466.29	33.57	158.25	7647.64	
		(君田)	5823.91	5706.59	5823.91	132.92		61.95	2659.05	
		(布野)	7083.32	6518.45	7083.32	373.23		3.64	4004.42	
		(作木)	7624.29	7233.76	7624.29	134.42		34.35	5185.15	
		(吉舎)	6526.35	4489.36	6526.35	231.14		0.29	4175.01	
		(三良坂)	2731.75	1748.37	2731.75	49.98		0.59	902.32	
		(三和)	5128.81	160.35	5128.81	386.01		7.4	2620.15	
		(甲奴)	4891.59	2623.95	4891.59	260.31		38.41	2699.61	
		小計	55,982.26	33,860.50	55,982.26	2,034.30	33.57	304.88	29,893.35	
		庄原市	(庄原)	17003.42	7038.07	17003.42	764.59	61.44	312.78	
	(総領)		5338.73	3705.09	5338.73	136.96		13.12		
	(西城)		19480.95	16096.31	19480.95	421.92		2933.49		
	(東城)		25043.02	17821.97	25043.02	702.68		2135.57		
	(口和)		8922.58	5364.47	8922.58	318.54		82.57		
	(高野)		11129.88	5022.35	11129.88	470.38		826.76		
	(比和)		11042.6	6587.04	11042.6	677.95		939.27		
	小計		97,961.18	61,635.30	97,961.18	3,493.02	61.44	7,243.56	0.00	
	事業所計		153,943.44	95,495.80	153,943.44	5,627.32	95.01	7,548.44	29,893.35	
	事務所計		562,973.01	267,770.06	430,978.22	82,574.18	24,060.04	64,846.47	29,893.35	

資料: 県林業課調べ (平成28年4月1日現在)
 注1: 四捨五入のため総数と内訳の計が一致しない場合がある。
 注2: 市町村の順番は総務省地方公共団体コードを参考にしている。
 注3: 複数の機能を有する民有林があるため、内訳と民有林面積は一致しない。

(7) 民有林齢級別森林資源構成表 (平成27年4月1日現在) (1/6)

全 県

総 数 (単位:面積 ha, 材積 m³, 成長量 m³, 竹林面積 束)

区 分	総 数			針 葉 樹 総 数		
	面 積	材 積	成 長 量	面 積	材 積	成 長 量
総 数	562,973.01	99,241,470	970,868.6			
立木地合計	550,181.59	99,241,470	970,868.6	340,929.51	75,914,461	699,331.0
天然林合計	376,130.88	54,187,501	415,493.7	172,047.99	31,150,999	152,101.6
人工林合計	174,050.71	45,053,969	555,374.9	168,881.52	44,763,462	547,229.4
1	天然林	66.37		34.37		
	人工林	114.44		113.79		
2	天然林	389.71		80.04		
	人工林	614.61		550.82		
3	天然林	2,171.05	9,003	1,113.13	7,305	997.5
	人工林	2,989.43	21,855	3,524.4	2,531.64	3,372.9
4	天然林	1,717.83	129,014	8,606.6	1,385.77	7,926.5
	人工林	5,805.01	372,353	35,684.8	5,111.84	34,390.4
5	天然林	1,552.88	116,461	5,556.0	799.95	3,811.7
	人工林	6,823.83	744,209	46,452.9	6,014.75	44,742.6
6	天然林	2,584.71	213,561	7,483.5	1,012.74	4,009.2
	人工林	8,656.79	1,409,762	58,198.5	8,020.31	56,923.8
7	天然林	5,260.11	384,201	11,780.7	906.73	2,710.8
	人工林	14,017.89	2,869,698	82,850.6	13,309.35	81,428.6
8	天然林	10,288.82	827,642	19,947.9	1,573.54	3,704.2
	人工林	17,746.97	4,328,674	86,283.2	17,384.83	85,607.9
9	天然林	15,513.48	1,450,096	26,775.9	2,829.12	5,246.0
	人工林	17,515.23	4,781,769	65,019.9	17,441.68	64,896.1
10	天然林	21,202.58	2,565,600	34,681.6	6,433.31	9,813.8
	人工林	24,998.48	7,199,739	63,983.9	24,881.72	63,799.5
11	天然林	39,312.49	5,410,391	55,602.2	16,362.13	20,960.6
	人工林	28,421.31	8,443,475	58,523.4	28,152.80	58,145.8
12	天然林	66,558.25	9,901,899	77,387.6	31,683.51	31,150.9
	人工林	23,590.44	7,406,794	33,217.5	23,364.65	32,961.3
13	天然林	64,167.91	9,532,332	71,610.3	26,589.99	20,916.0
	人工林	9,665.26	3,147,840	12,026.5	9,399.25	11,712.4
14	天然林	41,157.96	6,408,865	33,855.6	17,505.24	11,035.1
	人工林	2,778.48	907,590	2,669.2	2,538.26	2,458.9
15	天然林	27,753.16	4,519,139	18,033.1	12,458.45	6,226.3
	人工林	1,873.62	637,688	1,325.5	1,793.25	1,272.4
16	天然林	20,907.60	3,480,781	13,331.1	10,286.40	5,102.5
	人工林	2,102.46	702,143	1,394.7	2,058.44	1,363.8
17	天然林	14,808.11	2,515,343	8,970.5	8,646.65	4,201.2
	人工林	1,820.55	612,216	1,193.4	1,788.40	1,172.5
18	天然林	12,060.27	2,044,302	6,527.0	8,986.89	4,161.2
	人工林	1,472.54	485,244	949.6	1,460.60	941.3
19	天然林	8,757.87	1,485,758	4,622.0	6,729.42	3,063.3
	人工林	1,260.60	407,494	837.3	1,198.84	809.7
20	天然林	19,899.72	3,193,113	9,555.0	16,630.61	7,064.8
	人工林	1,782.77	575,426	1,239.6	1,766.30	1,229.5
無 立 木 地	竹林面積	竹林蓄積	更新困難地	未立木地		
	2,437.75	3,645,662	746.60	9,607.07		
	伐採跡地計	スギ	ヒノキ	マツ	その他針葉樹	クヌギ

(7) 民有林齡級別森林資源構成表(2/6)

(単位：面積ha, 材積m³, 成長量m³)

区 分	ス ギ			ヒ ノ キ		
	面 積	材 積	成 長 量	面 積	材 積	成 長 量
総 数						
立木地合計	48,070.66	17,454,143	109,603.5	97,423.87	23,267,019	406,147.0
天然林合計	541.62	198,181	757.9	180.90	30,738	446.2
人工林合計	47,529.04	17,255,962	108,845.6	97,242.97	23,236,281	405,700.8
1	天然林	0.53		32.82		
	人工林	1.26		81.12		
2	天然林			17.67		
	人工林	28.79		465.81		
3	天然林			1.17		
	人工林	60.78	1,793	245.0	2,291.82	18,245
4	天然林	1.10	171	11.5	16.23	430
	人工林	97.76	12,801	913.0	4,792.63	333,231
5	天然林	14.13	3,067	125.5	18.69	2,279
	人工林	197.36	41,284	1,710.7	5,792.68	671,670
6	天然林	4.46	1,191	31.1	10.34	2,062
	人工林	408.64	105,281	2,793.2	7,518.07	1,265,673
7	天然林	1.87	568	10.3	1.33	315
	人工林	1,028.72	297,242	5,528.5	11,969.25	2,498,427
8	天然林	2.30	753	10.1	3.89	900
	人工林	1,628.56	515,010	7,041.1	14,723.46	3,641,728
9	天然林	18.40	6,524	67.2	18.58	5,401
	人工林	2,314.99	782,043	8,264.0	13,765.75	3,785,093
10	天然林	25.91	9,719	79.6	7.12	2,335
	人工林	6,413.53	2,279,785	19,230.0	13,345.78	3,981,435
11	天然林	8.54	3,063	21.2	3.47	1,123
	人工林	11,120.85	4,106,578	29,452.1	8,698.86	2,719,023
12	天然林	19.60	7,915	30.8	12.44	2,435
	人工林	11,982.58	4,475,110	18,773.3	6,273.49	1,942,601
13	天然林	11.62	4,786	17.3	2.72	848
	人工林	5,713.84	2,167,083	8,465.9	2,256.22	709,069
14	天然林	1.56	655	1.8	13.78	5,070
	人工林	1,569.00	611,236	1,846.6	706.82	225,738
15	天然林	29.90	12,220	26.9		
	人工林	960.52	378,049	901.5	685.25	227,053
16	天然林	23.39	8,065	17.7	1.82	677
	人工林	930.23	353,742	868.7	1,012.78	323,576
17	天然林	10.03	4,272	9.4	7.26	2,655
	人工林	789.41	298,109	729.6	914.32	296,559
18	天然林	1.78	759	1.6	5.38	1,905
	人工林	651.06	237,822	594.3	737.90	233,804
19	天然林	119.99	45,051	99.1	0.22	82
	人工林	613.08	227,329	559.4	544.34	167,903
20	天然林	246.51	89,402	196.8	5.97	2,221
	人工林	1,018.08	365,665	928.7	666.62	195,453

(7) 民有林齡級別森林資源構成表(3/6)

(単位：面積ha, 材積m³, 成長量m³)

区 分	マ ツ			そ の 他 針 葉 樹		
	面 積	材 積	成 長 量	面 積	材 積	成 長 量
総 数						
立木地合計	194,901.55	35,063,467	182,948.7	631.41	149,199	689.9
天然林合計	171,267.58	30,907,802	150,854.2	153.85	33,270	100.6
人工林合計	23,633.97	4,155,665	32,094.5	477.56	115,929	589.3
1	天然林	1.02				
	人工林	31.41				
2	天然林	62.37				
	人工林	56.22				
3	天然林	1,111.96	7,305	997.5		
	人工林	177.73	366	56.3	1.31	
4	天然林	1,368.96	118,902	7,859.2		
	人工林	219.79	8,885	786.2	1.66	144
5	天然林	767.13	80,190	3,546.5	1.56	209
	人工林	24.57	2,115	102.3	0.14	17
6	天然林	997.94	125,538	3,897.8		
	人工林	93.25	7,998	302.0	0.35	58
7	天然林	903.27	114,928	2,691.8		
	人工林	309.29	32,298	886.7	2.09	272
8	天然林	1,562.71	221,507	3,674.4	0.05	10
	人工林	1,030.16	146,465	2,459.7	2.65	543
9	天然林	2,784.23	428,893	5,103.3		
	人工林	1,358.11	208,156	2,487.6	2.83	628
10	天然林	6,331.24	1,117,055	9,712.9	0.54	87
	人工林	5,113.12	925,820	7,930.5	9.29	2,087
11	天然林	16,194.50	2,951,396	20,927.6	5.35	1,150
	人工林	8,249.73	1,571,305	10,850.5	83.36	19,902
12	天然林	31,337.80	5,883,763	31,094.3	9.37	2,221
	人工林	4,854.42	904,480	4,907.9	254.16	62,400
13	天然林	26,828.22	5,018,173	20,895.9	1.23	235
	人工林	1,312.10	215,624	954.1	117.09	29,372
14	天然林	17,641.22	3,351,515	11,019.0	10.11	2,112
	人工林	262.29	43,375	139.2	0.15	39
15	天然林	12,424.83	2,440,061	6,199.2	1.76	339
	人工林	147.31	23,615	61.2	0.20	41
16	天然林	10,293.35	2,010,664	5,082.9	4.35	842
	人工林	115.42	19,586	50.3	0.01	3
17	天然林	8,693.13	1,655,223	4,188.1	3.16	623
	人工林	84.59	14,000	37.3	0.44	82
18	天然林	8,987.22	1,614,770	4,156.7	2.96	635
	人工林	71.64	12,355	32.2		
19	天然林	6,617.74	1,149,979	2,963.0	10.02	1,852
	人工林	41.42	6,962	17.9		
20	天然林	16,358.74	2,617,940	6,844.1	103.39	22,955
	人工林	81.40	12,260	32.6	1.83	341

(7) 民有林齡級別森林資源構成表(4/6)

(単位：面積ha, 材積m³, 成長量m³)

区分	広葉樹総数			クヌギ		
	面積	材積	成長量	面積	材積	成長量
総数						
立木地合計	209,154.10	23,307,642	271,479.5	1,678.52	135,913	2,582.7
天然林合計	203,986.93	23,017,510	263,334.8	853.68	96,939	936.6
人工林合計	5,167.17	290,132	8,144.7	824.84	38,974	1,646.1
1	天然林	32.00				
	人工林	0.65				
2	天然林	309.67				
	人工林	63.79		2.11		
3	天然林	1,056.68	1,698	169.6		
	人工林	457.79	1,451	151.5	34.54	166
4	天然林	332.78	9,511	680.1	0.01	
	人工林	693.17	17,292	1,294.4	109.18	2,678
5	天然林	750.63	30,716	1,735.9	1.81	63
	人工林	809.08	29,123	1,710.3	229.08	8,449
6	天然林	1,572.71	84,770	3,474.3	1.29	79
	人工林	636.48	30,752	1,274.7	253.54	13,120
7	天然林	4,351.98	268,390	9,069.9	0.02	2
	人工林	708.54	41,459	1,422.0	148.42	9,702
8	天然林	8,706.26	604,472	16,243.6	0.70	50
	人工林	362.14	24,928	675.3	19.86	1,637
9	天然林	12,690.85	1,009,278	21,529.9	0.72	73
	人工林	73.55	5,849	123.8	4.58	447
10	天然林	14,760.06	1,436,404	24,867.8	12.80	1,392
	人工林	116.76	10,612	184.4	0.10	11
11	天然林	22,943.47	2,453,659	34,638.4	36.52	3,737
	人工林	268.51	26,667	377.6	0.60	57
12	天然林	34,846.97	4,005,565	46,236.7	129.06	14,117
	人工林	225.79	22,203	256.2	2.84	324
13	天然林	37,610.01	4,508,290	50,693.6	255.63	28,217
	人工林	266.01	26,692	314.1	1.50	141
14	天然林	23,650.13	3,049,513	22,817.2	215.68	25,393
	人工林	240.22	27,202	210.3	6.89	792
15	天然林	15,292.04	2,066,519	11,806.2	115.17	13,637
	人工林	80.34	8,930	53.1	8.90	1,126
16	天然林	10,610.28	1,460,533	8,227.3	49.97	5,648
	人工林	44.02	5,236	30.9	2.70	324
17	天然林	6,176.49	852,570	4,767.7	20.10	2,724
	人工林	31.79	3,466	20.8		
18	天然林	3,072.85	426,233	2,364.9	5.97	729
	人工林	11.94	1,263	8.3		
19	天然林	2,020.14	288,794	1,555.1	5.30	745
	人工林	61.76	5,300	27.6		
20	天然林	3,200.93	460,595	2,456.6	2.93	333
	人工林	14.84	1,707	9.4		

(7) 民有林齢級別森林資源構成表(5/6)

(単位:面積ha, 材積m³, 成長量m³)

区 分	ア ベ マ キ			ク リ		
	面 積	材 積	成 長 量	面 積	材 積	成 長 量
総 数						
立木地合計	141.83	16,283	134.3	158.87	18,689	208.9
天然林合計	127.60	14,541	119.0	78.58	10,543	88.4
人工林合計	14.23	1,742	15.3	80.29	8,146	120.5
1	天然林					
	人工林					
2	天然林					
	人工林					
3	天然林					
	人工林			4.06	80	7.6
4	天然林					
	人工林			1.95	63	4.3
5	天然林					
	人工林	0.10	5	0.3	0.95	45
6	天然林	6.60	182	7.8		
	人工林				2.05	128
7	天然林	0.68	39	1.3		
	人工林				0.10	6
8	天然林					
	人工林				0.26	18
9	天然林	0.15	11	0.2		
	人工林				1.28	101
10	天然林	1.00	101	1.8	1.24	129
	人工林				14.68	1,433
11	天然林	0.62	59	0.8	1.66	158
	人工林	0.04	4	0.1	23.74	2,693
12	天然林	10.77	1,226	14	32.71	4,272
	人工林	0.85	86	1	16.94	1,874
13	天然林	17.94	2,170	24.4	1.75	187
	人工林	3.14	342	4.2	6.10	714
14	天然林	13.39	1,562	12.8	1.56	169
	人工林	8.77	1,111	8.5	3.48	428
15	天然林	22.66	2,680	16.3	0.70	90
	人工林				0.80	98
16	天然林	23.75	2,891	16.7	2.33	242
	人工林	0.53	81	0.5	1.84	208
17	天然林	15.40	1,889	11.9	6.84	866
	人工林	0.73	105	0.6	0.89	112
18	天然林	10.27	1,200	7.8	2.08	272
	人工林	0.07	8	0.1	1.07	134
19	天然林	2.95	346	2.1	0.90	94
	人工林					
20	天然林	1.42	185	1.1	26.81	4,064
	人工林				0.10	11

(7) 民有林齡級別森林資源構成表(6/6)

(単位：面積ha, 材積m³, 成長量m³)

区 分	ブ ナ			そ の 他 広 葉 樹		
	面 積	材 積	成 長 量	面 積	材 積	成 長 量
総 数						
立木地合計	247.73	34,111	193.3	206,927.15	23,102,646	268,360.3
天然林合計	241.33	33,808	176.7	202,685.74	22,861,679	262,014.1
人工林合計	6.40	303	16.6	4,241.41	240,967	6,346.2
1	天然林			32.00		
	人工林			0.65		
2	天然林			309.67		
	人工林			61.68		
3	天然林			1,056.68	1,698	169.6
	人工林	0.02		419.17	1,205	126.1
4	天然林			332.77	9,511	680.1
	人工林	0.10	3	581.94	14,548	1,085.7
5	天然林			748.82	30,653	1,732.1
	人工林	6.28	300	572.67	20,324	1,197.8
6	天然林			1,564.82	84,509	3,463.3
	人工林			380.89	17,504	731.0
7	天然林	0.31	17	4,350.97	268,332	9,067.9
	人工林			560.02	31,751	1,102.9
8	天然林			8,705.56	604,422	16,242.3
	人工林			342.02	23,273	632.7
9	天然林			12,689.98	1,009,194	21,528.2
	人工林			67.69	5,301	112.7
10	天然林			14,745.02	1,434,782	24,840.4
	人工林			101.98	9,168	159.3
11	天然林			22,904.67	2,449,697	34,582.0
	人工林			244.13	23,913	338.3
12	天然林	0.36	48	34,674.07	3,985,910	46,009.2
	人工林			205.16	19,919	230.0
13	天然林	0.06	6	37,334.63	4,477,710	50,330.6
	人工林			255.27	25,495	300.9
14	天然林			23,419.50	3,022,389	22,598.3
	人工林			221.08	24,871	192.3
15	天然林	0.12	14	15,153.39	2,050,098	11,704.4
	人工林			70.64	7,706	45.6
16	天然林	11.92	1,811	10,522.31	1,449,941	8,164.9
	人工林			38.95	4,623	27.2
17	天然林	0.16	19	6,133.99	847,072	4,735.3
	人工林			30.17	3,249	19.5
18	天然林			3,054.53	424,032	2,350.9
	人工林			10.80	1,121	7.3
19	天然林	46.34	5,582	1,964.65	282,027	1,519.1
	人工林			61.76	5,300	27.6
20	天然林	182.06	26,311	2,987.71	429,702	2,295.5
	人工林			14.74	1,696	9.3

資料：県林業課調べ（平成28年4月1日現在）

(8) 所有規模別林家数(1/2)

単位: 戸

市町村		区分	総数	1～3 ha未満	3～5	5～10	10～20	20～30	30～50	50～100	100 ha以上		
西部農林水産事務所	山県郡	広島市	(広島)	4,880	3,061	767	612	262	81	58	25	14	
			(湯来)	361	186	70	57	32	6	7	1	2	
			小計	5,241	3,247	837	669	294	87	65	26	16	
		安芸郡	府中町	97	60	17	11	5	2	2			
			海田町	52	38	6	6	2					
			熊野町	218	178	26	10	1	2	1			
			坂町	11	8	2	1						
		小計	378	284	51	28	8	4	3				
		大竹市			346	185	80	47	25	4	4		1
		廿日市市	(廿日市)	352	218	66	33	18	2	7	4	4	
			(大野)	210	137	36	23	10	1	1	2		
			(佐伯)	557	357	82	56	38	12	7	2	3	
			(吉和)	62	30	13	10	4	2	3			
			(宮島)	4	3		1						
		小計	1,185	745	197	123	70	17	18	8	7		
	安芸高田市	(吉田)	700	440	137	79	29	9	5	1			
		(八千代)	369	219	60	59	25	4	1	1			
		(美土里)	607	186	142	153	88	19	16	3			
		(高宮)	730	395	157	121	39	9	6	3			
		(甲田)	503	296	106	69	28	2	1	1			
		(向原)	576	296	125	107	33	7	7	1			
		小計	3,485	1,832	727	588	242	50	36	10			
	安芸太田町	(加計)	433	190	82	75	40	21	16	6	3		
		(筒賀)	125	56	28	25	10	1	3	1	1		
		(戸河内)	381	117	94	82	51	20	7	9	1		
		小計	939	363	204	182	101	42	26	16	5		
	北広島町	(芸北)	626	62	114	172	177	67	28	5	1		
		(大朝)	514	185	101	111	83	21	9	3	1		
		(千代田)	1,172	499	267	255	116	14	15	6			
		(豊平)	684	234	170	144	96	20	14	3	2		
	小計	2,996	980	652	682	472	122	66	17	4			
	計			14,570	7,636	2,748	2,319	1,212	326	218	77	33	
	呉農林事業所	呉市	(呉)	452	346	57	32	9	1	7			
			(音戸)	53	41	7	4	1					
			(倉橋)	74	56	13	4	1					
			(下蒲刈)	29	22	4	3						
			(蒲刈)	41	34	5	2						
			(安浦)	284	189	49	23	14	2	2	1		
			(川尻)	42	29	8	3	2					
			(豊浜)	53	47	4	2						
		(豊)	16	12		1	1						
		小計	1,044	781	148	74	28	3	9	1			
		江田島市	(江田島)	95	74	14	4	2			1		
			(能美)	23	22		1						
			(沖美)	35	27	7	1						
(大柿)			67	54	4	3							
小計		220	181	27	9	2			1				
事業所計			1,264	962	175	83	30	3	10	1			
東広島農林事業所	竹原市		511	312	112	61	16	5	3		1		
	東広島市	(東広島)	2,038	1,331	384	213	84	15	6	4	1		
		(黒瀬)	230	178	31	16	3	1	1				
		(福富)	317	132	66	73	34	10		2			
		(豊栄)	472	248	107	76	32	5	1	3			
		(河内)	708	353	176	122	43	7	5	1	1		
		(安芸津)	307	203	63	25	11	4			1		
	小計	4,072	2,445	827	525	207	42	13	10	3			
	豊田郡	大崎上島町	(大崎)	95	80	11	4						
			(東野)	22	16	4	1						
			(木江)	48	37	7	3	1					
			小計	165	133	22	8	2					
	事業所計			4,748	2,890	961	594	225	47	16	10	4	
	事務所計			5,566	3,405	1,136	680	252	56	19	10	6	

(8) 所有規模別林家数 (2/2)

市町村		区分	総数	1～3 ha未満	3～5	5～10	10～20	20～30	30～50	50～100	100 ha以上	
東部農林水産事務所	福山市	(福山)	1,418	942	246	120	60	20	11	12	2	
		(内海)	42	37	3	2						
		(沼隈)	76	65	10						1	
		(神辺)	305	220	43	20	15	3	2	1	1	
		(新市)	310	212	44	31	14	6	2	1		
		小計	2,151	1,479	347	173	90	29	15	15	3	
		府中市	(府中)	761	481	133	93	42	7	4	1	
			(上下)	643	306	142	117	52	14	8	3	1
			小計	1,404	787	275	210	94	21	12	4	1
		神石郡	神石高原町	(油木)	463	213	103	86	41	11	6	3
	(神石)			500	188	121	126	45	10	7	3	
	(豊松)			312	126	71	63	37	8	5	2	
	(三和)			651	274	152	131	64	17	10	2	1
	小計			1,926	801	447	406	187	46	28	10	1
	計			5,481	3,067	1,069	789	371	96	55	29	5
	尾道農林事業所	三原市	(三原)	1,228	749	251	128	62	16	8	8	6
			(大和)	981	414	242	209	82	22	6	3	3
			(本郷)	403	271	70	48	12	1	1		
			(久井)	478	294	116	44	18	2	2	1	1
			小計	3,090	1,728	679	429	174	41	17	12	10
		尾道市	(尾道)	640	460	105	52	17	2	3		1
			(因島)	111	89	12	7	1		1	1	
			(瀬戸田)	222	169	34	13	4		1	1	
			(御調)	752	410	176	108	39	14	4	1	
			(向島)	6	1	3						
			小計	1,731	1,131	330	180	61	16	9	3	1
		世羅郡	世羅町	(甲山)	739	364	141	142	61	16	11	2
(世羅)				811	425	171	147	57	8	3		
(世羅西)				743	367	191	121	48	13	3		
小計				2,293	1,156	503	410	166	37	17	2	2
事業所計				7,114	4,015	1,512	1,019	401	94	43	17	13
事務所計			12,595	7,082	2,581	1,808	772	190	98	46	18	
北部農林水産事務所	三次市	(三次)	1,832	950	384	292	137	36	22	6	5	
		(君田)	293	106	52	69	47	9	6	3	1	
		(布野)	292	84	57	82	40	19	4	6		
		(作木)	308	122	62	83	27	7	6		1	
		(吉舎)	553	260	110	109	49	15	8	1	1	
		(三良坂)	269	127	66	53	17	2	3	1		
		(三和)	399	186	100	66	32	9	5	1		
		(甲奴)	652	285	172	126	52	11	3	2	1	
		小計	4,598	2,120	1,003	880	401	108	57	20	9	
	庄原市	(庄原)	1,310	760	250	167	89	21	12	8	3	
		(総領)	353	138	61	76	41	14	12	8	3	
		(西城)	390	155	76	71	44	21	9	11	3	
		(東城)	1,008	443	206	161	112	47	26	7	6	
		(口和)	425	125	85	106	54	24	17	12	2	
		(高野)	378	89	48	85	84	35	23	8	6	
		(比和)	314	73	64	85	55	19	11	5	1	
		小計	4,178	1,783	790	751	479	181	110	59	24	
事務所計			8,776	3,903	1,793	1,631	880	289	167	79	33	
県計			41,953	22,473	8,258	6,435	3,119	855	509	213	88	

資料：「2015年農林業センサス」（農林水産省大臣官房統計部）

注1：平成12年調査から、保有山林面積1ha以上のものを調査対象とした。

注2：秘匿措置によって内訳が公表されていない場合があるため、総数と合計が一致しない場合がある。

(9) 所有形態別経営体数 (1/2)

市町村名		調査項目	総経営体数	農事組合法人	会社	農協	森林組合	その他の各種団体	その他の法人	地方公共団体・財産区	法人化していない	
西部農林水産事務所	広島市	(広島)	189		3		10		4	2	168	
		(湯来)	16				2				14	
		小計	205		3		13		4	2	183	
	安芸郡	府中町	1									
		海田町	1									
		熊野町	1									
		坂町										
		小計	3									
	大竹市			10							1	9
	廿日市市	(廿日市)	12		3					2	2	2
		(大野)	3									3
		(佐伯)	25		2		1					21
		(吉和)										
		(宮島)										
		小計	40		5		1		2	2	2	30
	安芸高田市	(吉田)	225		1	1	2		1		8	212
		(八千代)	137				1					136
		(美土里)	374				1		1			372
		(高宮)	307									307
		(甲田)	189		1					3		185
		(向原)	270				8					262
		小計	1502		2	1	12		5	8	1474	
	安芸太田町	(加計)	48		3		1		1			43
		(筒賀)	14								1	13
		(戸河内)	45		2		1				1	41
		小計	107		5		2		1	2	97	
		北広島町	(芸北)	276		5		9		2		
(大朝)	102			3		2					97	
(千代田)	275		1	3		3		1	1	265		
(豊平)	60			1		3					40	
小計	713		1	12		17		3	1	679		
計			2,580	1	27	1	45		15	16	2,472	
呉農林事業所	呉市	(呉)	2									
		(音戸)										
		(倉橋)										
		(下蒲刈)										
		(蒲刈)										
		(安浦)	9		1						7	
		(川尻)										
		(豊浜)										
	(豊)											
	小計	11		1						1	9	
	江田島市	(江田島)										
		(能美)										
		(沖美)	1									
		(大楠)										
事業所計			12		1					1	9	
竹原			9								4	
東広島市	(東広島)	72		2		1		2			59	
	(黒瀬)	6				2					1	
	(福富)	26									26	
	(豊栄)	43									43	
	(河内)	27									25	
	(安芸津)	5									5	
	小計	179		2		6		2		169		
大崎上島町	(大崎)											
	(東野)											
	(木江)											
	小計											
事業所計			188		2		6		2		173	
事務所計			2,780	1	30	1	51		17	17	2,654	

(9) 所有形態別経営体数 (2/2)

市町村名		調査項目	総経営体数	農事組合法人	会社	農協	森林組合	その他の各種団体	その他の法人	地方公共団体・財産区	法人化していない	
東部農林水産事務所	福山市	(福山)	24								3	
		(内海)										
		(沼隈)	2									
		(神辺)	6									
		(新市)	7				1				4	
		小計	39		3		4		2	1	29	
	府中市	(府中)	24		1		2				18	
		(上下)	46								40	
		小計	70		1		4				65	
	神石郡 神石高原町	(油木)	37		2		1		1		33	
		(神石)	37								37	
		(豊松)	43		1				1		41	
		(三和)	74		3				1	1	69	
		小計	191		6		1		3	1	180	
	計			300		10		9		5	2	274
	尾道農林事務所	三原市	(三原)	30				1				25
			(大和)	64		3		1				58
			(本郷)	21				1			1	15
			(久井)	25								25
			小計	140		3		3			1	133
尾道市		(尾道)	9				1				2	
		(因島)										
		(瀬戸田)										
		(御調)	17				1				12	
		小計	26				2				24	
世羅郡 世羅町		(甲山)	42				1				39	
		(世羅)	36	1							35	
		(世羅西)	42		1						37	
		小計	120	1	1		1				117	
事業所計			286	1	4		6				274	
事務所計			586	1	14		15		5	2	548	
北部農林水産事務所		三次市	(三次)	85				1				78
			(君田)	17		1						16
			(布野)	22		1		2				19
			(作木)	15		1		1				13
	(吉舎)		27							1	25	
	(三良坂)		16								16	
	(三和)		17								17	
	(甲奴)		46								46	
	小計		245		3		4			1	237	
	庄原市	(庄原)	328		5		1		3	2	317	
		(総領)	103		1						102	
		(西城)	86				1		1		84	
		(東城)	202		3		1		7		191	
		(口和)	56								56	
		(高野)	53								53	
		(比和)	48				1			1	46	
		小計	876		9		4		11	3	849	
	事業所計			1,121		12		8		11	4	1,086
	累計			4487	2	56	1	75		33	24	4296

資料：「2015年農林業センサス」（農林水産省大臣官房統計部）による。

※秘匿措置により内訳を公表していない部分があるため、総経営体数と経営体数の合計が一致しない場合がある。

(10) 林道・公道現況 (1/2)

市 町 村 名		区 分	林 道 (自動車道)		民有林面積 h a (B)	林道密度 A/B	林内公道 延長m (C)	林内道路 密度 (A+C)/B		
			路線数	延長m (A)						
西部 農林水産事務所	広島市	中・東・南・西区	(広島)	1	2,900	820.46	3.5	512,718	1,542.4	
			東 区	(安芸)	11	15,032	1,590.04			9.5
				(船越)			118.73			
		安 芸 区	(瀬野川)	9	8,453	3,660.94	2.3			
			(阿戸)	12	19,728	1,505.00	13.1			
			(矢野)	2	1,166	560.04	2.1			
			(祇園)	2	2,558	396.12	6.5			
		安 佐 南 区	(安古市)			628.06				
			(佐東)	6	3,794	573.23	6.6			
			(沼田)	62	48,039	4,599.30	10.4			
			(高陽)	15	15,791	2,910.49	5.4			
			(白木)	41	61,164	7,656.74	8.0			
		安 佐 北 区	(可部)	17	22,262	6,026.18	3.7			
			(安佐)	35	39,985	7,958.69	5.0			
			(五日市)	10	12,696	3,192.21	4.0			
	(湯来)		42	84,709	13,423.00	6.3				
	小 計		265	338,277	55,619.23	6.1	746,886	19.5		
	安芸郡	府 中 町	3	7,863	434.33	18.1	6,403	32.8		
		海 田 町	1	3,802	525.07	7.2	3,500	13.9		
		熊 野 町	15	9,642	1,906.07	5.1	10,900	10.8		
		坂 町			715.61		7,000	9.8		
	大 竹 市	3	8,053	5,747.60	1.4	67,600	13.2			
	廿 日 市 市	(廿日市)	12	14,462	2,832.03	5.1	34,106	17.1		
		(佐伯)	57	69,007	15,911.65	4.3	158,714	14.3		
		(吉和)	45	75,400	10,324.36	7.3	65,659	13.7		
		(大野)	13	29,886	5,714.97	5.2	59,273	15.6		
		(宮島)								
小 計		127	188,755	34,783.01	5.4	317,752	14.6			
計			414	556,392	99,730.92	5.6	1,160,041	17.2		
山 県 郡	安 芸 太 田 町	(加計)	24	69,643	7,759.50	9.0	55,190	16.1		
		(筒賀)	18	34,885	4,801.95	7.3	49,801	17.6		
		(戸河内)	39	78,862	15,544.33	5.1	121,933	12.9		
		小 計	81	183,390	28,105.78	6.5	226,924	14.6		
	北 広 島 町	(芸北)	51	101,556	21,895.47	4.6	171,236	12.5		
		(大朝)	27	36,914	7,361.25	5.0	125,000	22.0		
		(千代田)	32	41,179	13,224.58	3.1	73,430	8.7		
		(豊平)	45	60,009	9,829.60	6.1	102,600	16.5		
		小 計	155	239,658	52,310.90	4.6	472,266	13.6		
		安 芸 高 田 市	(吉田)	21	25,681	5,887.79	4.4	45,937	12.2	
(八千代)	28	34,496	3,837.29	9.0	46,800	21.2				
(美土里)	28	32,615	8,593.00	3.8	22,153	6.4				
(高宮)	13	16,773	8,745.77	1.9	111,871	14.7				
(甲田)	11	6,475	5,110.01	1.3	63,914	13.8				
(向原)	18	33,931	6,060.56	5.6	65,168	16.4				
小 計	119	149,971	38,234.42	3.9	355,843	13.2				
計			355	573,019	118,651.10	4.8	1,055,033	13.7		
農林事業所	呉 市	(呉)	21	29,002	6,254.62	4.6	89,000	18.9		
		(音戸)	2	13,102	790.46	16.6	14,600	35.0		
		(倉橋)	8	20,290	3,302.82	6.1	48,000	20.7		
		(下蒲刈)	3	5,938	394.79	15.0	5,300	28.5		
		(蒲刈)	5	13,459	942.05	14.3	24,135	39.9		
		(安浦)	5	13,594	3,414.75	4.0	45,454	17.3		
		(川尻)	4	7,530	1,035.54	7.3	12,239	19.1		
		(豊浜)	4	12,596	534.18	23.6	4,000	31.1		
		(豊)	1	2,921	375.24	7.8	6,200	24.3		
		小 計	53	118,432	17,044.45	6.9	248,928	21.6		
	江 田 島 市	(江田島)	9	19,525	1,311.25	14.9	16,500	27.5		
		(能美)	3	9,465	607.35	15.6	6,100	25.6		
		(沖美)	7	9,843	1,866.66	5.3	19,400	15.7		
		(大柿)	5	10,002	1,265.74	7.9	13,900	18.9		
		小 計	24	48,835	5,051.00	9.7	55,900	20.7		
	事業所計			77	167,267	22,095.45	7.6	304,828	21.4	

(10) 林道・公道現況(2/2)

市 町 村 名	区 分	林 道 (自動車道)		民有林面積 h a (B)	林道密度 A/B	林内公道 延長m (C)	林内道路 密度 (A+C)/B		
		路線数	延長m (A)						
西部 農林水産事務所	東広島 農林事業所	竹 原 市		8	10,487	7,670.83	1.4	101,068	14.5
		東 広 島 市	(西条)	9	10,238	14,105.43	4.2	240,462	21.2
			(八本松)	14	14,910				
			(高屋)	12	15,698				
			(志和)	12	18,290				
			(黒瀬)	8	5,420	2,767.54	2.0	44,600	18.1
			(福富)	19	39,992	4,399.52	9.1	64,776	23.8
			(豊栄)	8	17,492	5,246.23	3.3	72,028	17.1
			(河内)	12	21,975	5,578.61	3.9	85,807	19.3
			(安芸津)	8	13,304	4,512.00	2.9	61,500	16.6
	小 計	102	157,319	36,609.33	4.3	569,173	19.8		
	豊田郡	大 崎 上 島 町	(大崎)	2	4,538	584.85	7.8	9,300	23.7
			(東野)			502.61	-	5,000	9.9
			(木江)	3	6,742	372.14	18.1	5,000	31.6
			小 計	5	11,280	1,459.60	7.7	19,300	21.0
事業所計			115	179,086	45,739.76	3.9	689,541	19.0	
事務所計	961	1,475,764	286,217.23	5.2	3,209,443	16.4			
東部 農林水産事務所	福 山 市	(福山)	20	31,409	14,781.02	4.4	123,400	12.8	
		(加茂)	7	18,177					
		(芦田)	2	4,996					
		(駅家)	9	10,872					
		(内海)	5	5,968	733.00	8.1	5,000	15.0	
		(新市)	7	10,245	2,665.92	3.8	31,800	15.8	
		(沼隈)	11	14,966	1,749.12	8.6	13,600	16.3	
		(神辺)	9	7,338	2,568.14	2.9	32,800	15.6	
		小 計	70	103,971	22,497.20	4.6	206,600	13.8	
		府 中 市	(府中)	24	22,612	6,984.22	5.6	59,352	14.1
	(協和)		12	16,409					
	(上下)		15	13,670	5,892.35	2.3	74,317	14.9	
	小 計		51	52,691	12,876.57	4.1	133,669	14.5	
	神石郡	神 石 高 原 町	(油木)	20	40,371	6,988.48	5.8	85,100	18.0
			(神石)	37	57,654	7,559.37	7.6	101,084	21.0
(豊松)			14	19,613	3,867.45	5.1	39,000	15.2	
(三和)			25	47,894	8,516.93	5.6	119,400	19.6	
小 計			96	165,532	26,932.23	6.1	344,584	18.9	
計	217	322,194	62,306.00	5.2	684,853	16.2			
尾道 農林事業所	三 原 市	(三原)	30	25,101	11,633.30	2.2	72,600	8.4	
		(本郷)	9	19,228	3,896.60	4.9	30,620	12.8	
		(久井)	17	19,699	3,716.93	5.3	45,409	17.5	
		(大和)	26	37,144	8,391.30	4.4	126,656	19.5	
		小 計	82	101,172	27,638.13	3.7	275,285	13.6	
	尾 道 市	(尾道)	14	15,748	5,225.32	3.0	53,300	13.2	
		(御調)	48	40,746	6,177.13	6.6	73,228	18.5	
		(向島)	4	2,742	231.41	11.8	5,300	34.8	
		(因島)	10	13,622	1,253.80	10.9	20,300	27.1	
		(瀬戸田)	2	2,336	1,216.22	1.9	23,600	21.3	
	小 計	78	75,194	14,103.88	5.3	175,728	17.8		
	世羅郡	世 羅 町	(甲山)	31	38,100	7,404.06	5.1	81,010	16.1
			(世羅)	18	34,251	7,025.16	4.9	87,500	17.3
			(世羅西)	18	22,617	4,418.76	5.1	97,100	27.1
			小 計	67	94,968	18,847.98	5.0	265,610	19.1
事業所計			227	271,334	60,589.99	4.5	716,623	16.3	
事務所計	444	593,528	122,895.99	4.8	1,401,476	16.2			
北部 農林水産事務所	三 次 市	(三次)	22	31,858	16,172.70	2.0	187,700	13.6	
		(君田)	25	35,950	5,823.91	6.2	64,518	17.3	
		(布野)	21	32,759	7,083.32	4.6	53,896	12.2	
		(作木)	11	27,934	7,624.29	3.7	96,531	16.3	
		(吉舎)	27	30,648	6,526.35	4.7	102,636	20.4	
		(三良坂)	15	10,247	2,731.75	3.8	38,709	17.9	
		(三和)	10	15,035	5,128.81	2.9	64,177	15.4	
		(甲奴)	7	8,623	4,891.48	1.8	61,205	14.3	
		小 計	138	193,054	55,982.61	3.4	669,372	15.4	
	庄原市	(庄原)	40	38,184	17,003.42	2.2	212,152	14.7	
		(西城)	38	54,318	19,480.95	2.8	172,863	11.7	
		(東城)	54	52,604	25,043.02	2.1	270,822	12.9	
		(口和)	33	25,892	8,922.45	2.9	95,414	13.6	
		(高野)	19	46,824	11,129.88	4.2	91,514	12.4	
		(比和)	23	26,800	11,042.60	2.4	125,059	13.8	
(総領)		20	17,930	5,338.73	3.4	52,881	13.3		
小 計	227	262,552	97,961.05	2.7	1,020,705	13.1			
事業所計	365	455,606	153,943.66	3.0	1,690,077	13.9			
事務所計	1,770	2,524,898	563,056.88	4.5	6,300,996	15.7			

資料：民有林面積・林道延長(平成26年3月31日現在) 県林業課調べ

(12) 特用林産物生産量 (平成26年)

市町名	区分	単位：木酢液、竹酢液(%)											その他(kg)			
		乾しいたけ	生しいたけ	まつたけ	えのきたけ	ひらたけ	ぶなしめじ	まいたけ	エリンギ	わさび	たけのこ	黒炭	竹炭	粉炭	木酢液	竹酢液
西部農林水産事務所	広島市	94	20,475			1,422										
	大竹市															
	廿日市市	112	29,889				47,000		6,363							
	安芸高田市	298	7,188													
	府中町															
	海田町		400													
	熊野町		67													
	坂町															
	安芸太田町	300	100													
	山県郡	45	16,380			560		1,217								
北広島町	849	74,499			1,982		47,000		6,363							
計	502	22,894	2	350,100	100		27,000				2,272				500	
呉市	502	14,254		350,100	100											
江田島市		8,640														
竹原市			2													
東広島市	193	53,111					27,000									
豊田郡 大崎上島町		503,807									450				540	
計	193	556,918	2				27,000			16,435	1,550				1,240	
福山市	420	16,650			150						1,340		300	1,080		
府中市	140	240														
神石郡 神石高原町	1,500	920	78													
計	2,060	17,810	78		150						1,340		300	1,080		
三原市	75	4,317				2,990,000										
尾道市		14,889														
世羅郡 世羅町		46,649									6,500	1,000		286	100	
計	75	65,855				2,990,000					6,500	1,000		286	100	
三次市	807	50,459			2,000											
庄原市	2,194	20,272							147	1,567	1,500			500		
計	3,001	70,731			2,000				147	1,567	1,500			500		
県計	6,680	808,707	80	350,100	4,232	2,990,000	74,000	2,735,217	6,510	18,002	9,340	4,822	300	1,866	1,840	

資料：「平成26年における特用林産物の生産販売統計」（県林業課）

(13) 事業別の造林面積 (平成26年度) (1/2)

(単位: ha)

市 町 村		区 分	合 計	造林事業	治山事業	融資造林	森林農地整備センター
西部農林水産事務所	広島市	(広島)	4.07	4.07			
		(湯来)					
		小計	4.07	4.07			
	廿日市市	大 竹 市					
		(廿日市)					
		(大野)					
		(佐伯)	9.87				9.87
		(吉和)	0.18	0.18			
		(宮島)					
		小計	10.05	0.18			9.87
	安芸高田市	(吉田)					
		(八千代)					
		(美土里)	6.05	6.05			
		(高宮)	6.35	6.35			
		(甲田)					
		小計	14.49	14.49			
	安芸太田町	(加計)	2.44	2.44			
		(筒賀)					
		(戸河内)	2.57				2.57
		小計	5.01	2.44			2.57
	北広島町	(芸北)	14.60				14.60
		(大朝)	20.60	4.21			16.39
		(千代田)	13.28	10.86			2.42
		(豊平)					
		小計	48.48	15.07			33.41
	府中町						
	海田町						
	熊野町						
	坂町						
	呉農林事業所	呉市	(呉)				
(音戸)							
(倉橋)							
(下蒲刈)							
(蒲刈)							
(安浦)							
(川尻)							
(豊浜)							
(豊)							
		小計					
江田島市		(江田島)					
		(能美)					
		(沖美)					
		(大柿)					
	小計						
東広島農林事業所	竹原市						
	東広島市	(東広島)	19.31	1.00			18.31
		(黒瀬)	30.48	2.43	13.55		14.50
		(福富)					
		(豊栄)					
		(河内)					
		(安芸津)	4.17	4.17			
		小計	53.96	7.60	13.55		32.81
	上島町	(大崎)					
		(東野)					
(木江)							
	小計						
計			136.06	43.85	13.55	78.66	

(13) 事業別の造林面積 (平成26年度) (2/2)

(単位: ha)

市町村		区分	合計	造林事業	治山事業	融資造林	森林農地整備センター
東部農林水産事務所	福山市	(福山)	8.38		8.38		
		(内海)					
		(沼隈)					
		(神辺)					
		(新市)					
		小計	8.38		8.38		
	府中市	(府中)					
		(上下)					
		小計					
	神石高原町	(油木)					
		(神石)					
		(豊松)					
		(三和)	6.86				6.86
		小計	6.86				6.86
	三原市	(三原)	6.82	0.45			6.37
		(大和)	18.87	3.00			15.87
		(本郷)	2.00	2.00			
		(久井)	4.52	4.52			
		小計	32.21	9.97			22.24
	尾道市	(尾道)	1.49	1.49			
		(因島)					
		(瀬戸田)					
		(御調)	9.28	9.28			
		(向島)					
	小計	10.77	10.77				
	世羅町	(甲山)	15.81	10.99			4.82
		(世羅)	10.26	3.37			6.89
(世羅西)		2.58	2.58				
小計		28.65	16.94			11.71	
計			86.87	37.68	8.38	40.81	
北部農林水産事務所	三次市	(三次)	1.23	1.23			
		(君田)	2.74				2.74
		(布野)					
		(作木)					
		(吉舎)					
		(三良坂)	4.95				4.95
		(三和)	13.04				13.04
		(甲奴)	12.54	2.17			10.37
		小計	34.50	3.40			31.10
	庄原市	(庄原)	12.75				12.75
		(総領)					
		(西城)	25.78	2.74			23.04
		(東城)	34.60	9.80			24.80
		(口和)	45.14				45.14
		(高野)	12.88				12.88
		(比和)	54.78		54.78		
	小計	185.93	12.54	54.78		118.61	
	計	220.43	15.94	54.78		149.71	
	県計			443.36	97.47	76.71	269.18

資料：県林業課調べ

(14) 施行主体別の造林面積（平成26年度）（1/2）

(単位:ha)

市町村		区分	合計	県	市町村	農林振興センター	森林組合・個人など	森林農地整備センター	
西部農林水産事務所	広島市	(広島)	4.07				4.07		
		(湯来)							
		小計	4.07				4.07		
	廿日市市	大竹市							
		(廿日市)							
		(大野)							
		(佐伯)	9.87					9.87	
		(吉和)	0.18				0.18		
		(宮島)							
		小計	10.05				0.18	9.87	
	安芸高田市	(吉田)							
		(八千代)							
		(美土里)	6.05				6.05		
		(高宮)	6.35				6.35		
		(甲田)							
	安芸太田町	(向原)	2.09				2.09		
		小計	14.49				14.49		
		(加計)	2.44				2.44		
		(筒賀)							
	北広島町	(戸河内)	2.57						2.57
小計		5.01				2.44	2.57		
(芸北)		14.60						14.60	
(大朝)		20.60				4.21		16.39	
府中町	(千代田)	13.28				10.86		2.42	
	(豊平)								
	小計	48.48				15.07	33.41		
	海田町								
呉農林事業所	呉市	熊野町							
		坂町							
		(呉)							
		(音戸)							
		(倉橋)							
		(下蒲刈)							
		(蒲刈)							
		(安浦)							
		(川尻)							
	(豊浜)								
	(豊)								
	小計								
	江田島市	(江田島)							
		(能美)							
(沖美)									
小計									
東広島農林事業所	竹原市	(大崎)							
		(東野)							
		(木江)							
		小計							
		(東広島)	19.31				1.00	18.31	
		(黒瀬)	30.48	13.55		2.43	14.50		
	(福富)								
	(豊栄)								
	(河内)								
	(安芸津)	4.17			4.17				
小計	53.96	13.55		7.60	32.81				
上島町	(大崎)								
	(東野)								
	小計								
計			136.06	13.55		43.85	78.66		

(14) 施行主体別の造林面積（平成26年度）（2/2）

（単位：ha）

区分		合計	県	市町村	農林振興 センター	森林組合・ 個人など	森林農地整 備センター	
市町村								
東部農林水産事務所	福山市	（福山）	8.38	8.38				
		（内海）						
		（沼隈）						
		（神辺）						
		（新市）						
		小計	8.38	8.38				
	府中市	（府中）						
		（上下）						
		小計						
	神石高原町	（油木）						
		（神石）						
		（豊松）						
		（三和）	6.86				6.86	
		小計	6.86				6.86	
	尾道農林事業所	三原市	（三原）	6.82			0.45	6.37
			（大和）	18.87			3.00	15.87
			（本郷）	2.00			2.00	
			（久井）	4.52			4.52	
			小計	32.21			9.97	22.24
		尾道市	（尾道）	1.49			1.49	
（因島）								
（瀬戸田）								
（御調）			9.28			9.28		
世羅町		（向島）						
	（甲山）	15.81			10.99	4.82		
	（世羅）	10.26			3.37	6.89		
	（世羅西）	2.58			2.58			
小計	28.65			16.94	11.71			
計	86.87	8.38			37.68	40.81		
北部農林水産事務所	三次市	（三次）	1.23			1.23		
		（君田）	2.74				2.74	
		（布野）						
		（作木）						
		（吉舎）						
		（三良坂）	4.95				4.95	
		（三和）	13.04				13.04	
		小計	34.50			3.40	31.10	
	庄原市	（庄原）	12.75				12.75	
		（総領）						
		（西城）	25.78			2.74	23.04	
		（東城）	34.60			9.80	24.80	
		（口和）	45.14				45.14	
		（高野）	12.88				12.88	
		（比和）	54.78	54.78				
		小計	185.93	54.78		12.54	118.61	
	計	220.43	54.78		15.94	149.71		
県計	443.36	76.71			97.47	269.18		

資料：県林業課調べ

3 県土の保全

(1) 保安林面積(民有林)(1/2)

(ha)

市町村	保安林種		水源 かん養	土砂流 出防備	土砂崩 壊防備	小計	4号以下		合計		
							単独	兼種			
西 部 農 林 水 産 事 務 所 （ 本 所 ）	広島市	中東南西区 (広島)		124		124	4	18	128		
		東区 (安芸)		623		623		81	623		
		安芸区	(船越)		53		53			53	
			(瀬野川)		1,253		1,253	70	323	1,323	
			(阿戸)	5	293	1	299			299	
			(矢野)		242		242	38	194	280	
		安佐南区	(祇園)		106		106			106	
			(安古市)		220		220			220	
			(佐東)		182		182			182	
			(沼田)		1,029		1,029	50	26	1,079	
			(安佐)	971	327	6	1,305		2	1,305	
		安佐北区	(可部)	782	2,001	0	2,784	1	543	2,785	
			(高陽)	55	948	2	1,004	133	80	1,137	
			(白木)	2,189	211	3	2,403		348	2,403	
	佐伯区	(五日市)		804	0	805	20	46	825		
		(湯来)		3,303	882	4,203	191	45	4,394		
	小計			7,304	9,300	31	16,635	507	1,707	17,142	
	大竹市	大竹市			2,404		2,404	342	156	2,746	
		(廿日市)			1,223	0	1,223	35	413	1,258	
		(大野)			3,840		3,840	129	1,420	3,968	
		(佐伯)		4,292	2,051	2	6,345	94	557	6,440	
		(吉和)		6,126	32		6,157			6,157	
		(宮島)									
		小計			10,417	7,145	2	17,565	258	2,390	17,824
		安芸郡	府中町			300		300	35	171	335
			海田町			82		82	71		152
			熊野町			689		689			689
坂町				386		386	32	202	418		
山県郡	安芸太田町	(加計)	1,882	706	7	2,595	2		2,597		
		(筒賀)	3,053	204	65	3,322		497	3,322		
		(戸河内)	7,367	515	74	7,956	345	34	8,300		
		小計	12,302	1,425	146	13,873	346	531	14,219		
	北広島町	(芸北)	11,901	72		11,974	165	764	12,139		
		(大朝)	2,734	294	1	3,029			3,029		
		(千代田)	2,842	330	1	3,173			3,173		
小計		3,393	175	1	3,570			3,570			
小計		20,871	872	2	21,746	165	764	21,911			
安芸高田市	(吉田)		764	614	3	1,381	22	11	1,402		
	(八千代)		714	330	2	1,046		99	1,046		
	(美土里)		2,247	10	2	2,260		8	2,260		
	(高宮)		2,684	273	4	2,961	3		2,964		
	(甲田)		696	169		865			865		
	(向原)		1,511	579		2,090			2,090		
小計		8,616	1,975	12	10,603	24	118	10,627			
計			59,511	24,578	194	84,283	1,781	6,040	86,063		
西部農林水産事務所(呉農林事業所)	呉市	(呉)		3,411	15	3,425	65	425	3,490		
		(音戸)		30	1	32		3	32		
		(倉橋)		430	0	430	246		677		
		(下蒲刈)		54		54	5	20	59		
		(蒲刈)		21		21	2		23		
		(安浦)		1,222		1,222	119	73	1,341		
		(川尻)		699	0	699	70	474	769		
		(豊浜)		33		33	17		50		
	(豊)		16		16		11	16			
	小計			5,916	17	5,932	524	1,006	6,456		
	江田島市	(江田島)			708	1	708		147	708	
		(能美)			69		69			69	
		(沖美)			473	12	485			485	
		(大柿)			153	3	155			155	
小計			1,402	15	1,418		147	1,418			
計			7,318	32	7,350	524	1,153	7,874			

(1) 保安林面積(民有林)(2/2)

市町村	保安林種	水源 かん養	土砂流 出防備	土砂崩 壊防備	小計	4号以下		合計		
						単独	兼種			
西部農林水産事務所(東広島農林事業所)	東広島市	(西条)		1,711		1,711	8	165	1,719	
		(八本松)	5	1,434		1,439	58	88	1,497	
		(志和)	655	452		1,107			1,107	
		(高屋)		1,077		1,077			1,077	
		(黒瀬)		1,081		1,081	5		1,086	
		(福富)	971	335		1,306		22	1,306	
		(豊栄)	535	851		1,386		58	1,386	
		(河内)	393	1,339	1	1,733	1	115	1,734	
	(安芸津)		1,485	2	1,486	362	364	1,848		
	小計	2,559	9,764	3	12,326	434	812	12,760		
	竹原市			2,919	6	2,925	7	250	2,931	
	豊田郡	大崎上島町	(大崎)		89		89	18		108
			(東野)		20		20			20
			(木江)		139		139	32		171
小計				249		249	50		299	
計		2,559	12,931	9	15,499	491	1,063	15,990		
東部農林水産事務所	福山市	(福山)	9	2,385	16	2,409	66	141	2,475	
		(内海)		290	1	291	7		298	
		(沼隈)		745	13	758		11	758	
		(神辺)		1,193	1	1,194			1,194	
		(加茂)	365	460		824			824	
		(芦田)		423		423			423	
		(駅家)	13	113		126			126	
		(新市)	85	460		545			545	
	小計	472	6,069	30	6,571	73	152	6,644		
	府中市	(府中)	187	1,071	28	1,286	17	12	1,303	
		(協和)	567	228		795			795	
		(上下)	1,099	603		1,702	42	13	1,745	
	小計	1,854	1,901	28	3,783	59	25	3,842		
	神石郡	神石高原町	(油木)	2,140	29	7	2,176			2,176
(神石)			2,826	22	2	2,850	56		2,905	
(豊松)			1,220	11		1,231			1,231	
(三和)			2,028	388	1	2,417	2	25	2,419	
小計			8,213	451	10	8,674	57	25	8,731	
計		10,539	8,421	68	19,027	190	202	19,217		
東部農林水産事務所(尾道農林事業所)	三原市	(三原)		3,290	17	3,306	22		3,328	
		(大和)	1,209	1,888	58	3,155			3,155	
		(本郷)		1,683	1	1,684		17	1,684	
		(久井)	43	1,105		1,148			1,148	
		小計	1,252	7,965	75	9,293	22	17	9,315	
	尾道市	(尾道)	24	2,086	6	2,116	7	4	2,123	
		(因島)		267		267		30	267	
		(瀬戸田)		166	0	167			167	
		(御調)	14	1,875	0	1,889			1,889	
		(向島)		81	1	83		16	83	
	小計	37	4,476	8	4,521	7	50	4,528		
	世羅郡	世羅町	(甲山)	1,369	2,711		4,080	1	166	4,081
			(世羅)	414	1,049		1,463		74	1,463
			(世羅西)	409	370	1	780		97	780
小計			2,192	4,130	1	6,323	1	336	6,324	
計		3,481	16,572	85	20,138	30	403	20,168		
北部農林水産事務所	三次市	(三次)	1,858	494	2	2,353			2,353	
		(君田)	4,090	92		4,182	19	8	4,200	
		(布野)	4,169	234		4,404	7		4,410	
		(作木)	4,883	83	2	4,968	37	33	5,005	
		(吉舎)	1,089	221	12	1,322			1,322	
		(三良坂)	451	54		504			504	
		(三和)	763	373	1	1,137		7	1,137	
		(甲奴)	721	238	2	961	5		966	
	小計	18,025	1,789	18	19,832	67	48	19,899		
	庄原市	(庄原)	2,826	439	3	3,268	29	106	3,297	
		(総領)	1,673	22		1,695			1,695	
		(西城)	9,691	273	11	9,975	786	213	10,762	
		(東城)	6,581	461	4	7,046	81	76	7,128	
		(口和)	2,367	140		2,507	5		2,512	
(高野)		5,182	312		5,494			5,494		
(比和)	4,534	283	25	4,842	150	88	4,992			
小計	32,853	1,930	44	34,827	1,052	483	35,879			
計		50,878	3,719	62	54,659	1,119	531	55,778		
県計		126,969	73,539	448	200,956	4,134	9,391	205,090		

資料: 県森林保全課調へ(平成28年3月31日現在)

4 自然保護

(1) 県自然環境保全地域等面積(1/2)

(単位:ha)

区 分		県自然環境保全地域				緑地環境保全地域		
		特別地区	野生動植物 保護地区	普通地区	総面積			
事務所	市郡・町・区							
西 部	広島市	中区						
		東区						
		南区						
		西区						
		安佐南区						
		安佐北区	66		71	137		
		安芸区					167	
		佐伯区						
農 林	大竹市	(湯来)	215		270	486	3	
		小計	281		341	623	170	
		甘日市	大竹市					
			(廿日市)					
			(佐伯)	55		38	93	4
			(吉和)					47
			(大野)					
		(宮島)						
小計	55		38	93	51			
水 産	安芸郡	府中町						
		海田町						
		熊野町						
	安芸高田市	坂町						
		(吉田)					95	
		(八千代)	34	(5)※	23	57		
		(美土里)						
		(高宮)	15		38	53		
(甲田)								
(向原)					2			
小計	49	(0)	61	110	97			
事 務 所	安芸太田町	(加計)					31	
		(筒賀)	31	(31)		31		
		(戸河内)	92			92		
	小計	123	(31)		123	31		
	山県郡	北広島町	(芸北)	83	(1)	191	273	
		(大朝)					4	
		(千代田)						
		(豊平)						
小計	83	(1)	191	273	4			
計		591	(32)	631	1,222	353		
農 林 事 業 所	呉市	(呉)						
		(下蒲刈)					2	
		(川尻)	40			40		
		(音戸)						
		(倉橋)						
		(蒲刈)					3	
		(安浦)					2	
		(豊浜)						
(豊)								
小計	40			40	7			
江田島市	(江田島)					91		
	(能美)							
	(神美)							
	(大楠)							
小計					91			
事業所計		40			40	98		

※括弧内数値は特別地区の内数

(1)県自然環境保全地域等面積(2/2)

(単位:ha)

区分		県自然環境保全地域				緑地環境保全地域		
		特別地区	野生動植物 保護地区	普通地区	総面積			
事務所	市郡・町・区							
東 部 農 林 水 産 事 務 所	竹原市							
	東広島市	(東広島)					74	
		(黒瀬)						
		(福富)						
		(豊栄)						
		(河内)					4	
		(安芸津)						
	小計					78		
	豊田郡	大崎上島町	(大崎)					
			(東野)					
(木江)								
事業所計						78		
事務所計		631	(32)	631	1,262	529		
東 部 農 林 水 産 事 務 所	福山市	(福山)				10		
		(内海)	2			2		
		(新市)						
		(沼隈)						
		(神辺)						
		小計	2			2	10	
	府中市	(府中)						
		(上下)	37		8	45		
		小計	37		8	45		
	神石郡	神石高原町	(油木)	54			54	
			(神石)					
			(豊松)	71		2	73	
			(三和)					
			小計	125		2	127	12
	小計		164	(0)	10	174	22	
尾 道 農 林 水 産 事 務 所	三原市	(三原)						
		(本郷)						
		(久井)						
		(大和)						
		小計						
	尾道市	(尾道)					8	
		(御調)						
		(向島)					1	
		(因島)						
		(瀬戸田)						
	小計					9		
	世羅郡	世羅町	(甲山)	12		32	44	
			(世羅)	12			12	
			(世羅西)	42		44	87	
			小計	66		76	143	20
事業所計		66	(0)	76	143	29		
事務所計		230	(0)	86	317	51		
北 部 農 林 水 産 事 務 所	三次市	(三次)			10	10		
		(君田)	14			14		
		(布野)	4	(4)		4		
		(作木)	25	(2)	31	56		
		(吉倉)						
		(三良坂)						
		(三和)						
		小計	38			38		
	庄原市	(庄原)					60	
		(西城)	42	(15)		42	4	
		(東城)	23	(14)		23	14	
		(口和)	43		38	81		
		(高野)	110		11	121		
		(比和)	88			88		
		(総領)						
小計	306	(29)	49	355	78			
事務所計		387	(35)	90	477	239		
県計		1,248	(73)	806	2,054	818		

資料：県自然環境課調べ（平成28年4月1日現在）

端数処理を行っているため、総数と内訳の計が一致しない場合がある。

(2) 自然公園面積(2/2)

(単位:ha)

事務所	区分	国立公園										国定公園										国立自然公園			自然公園面積
		特別保護地区		特別地区		普通地域		特別地区		特別地区		特別地区		特別地区		特別地区		特別地区		特別地区		第1種	第2種	第3種	
		総数	面積	総数	面積	総数	面積	総数	面積	総数	面積	総数	面積	総数	面積	総数	面積	総数	面積						
東 広 島 農 林 事 業 所	市郡・町・区	196		196																					196
		196																							
		8		8																		7	196	57	260
		8		8																		7	196	57	260
		212		88		2	86	124																	
		138		46		9	37	92																	
		277		47		230	47	230																	
		627		181		11	170	416																	
		891		385		11	374	446														7	196	57	627
		8,392		5,696		203	1,308	2,571	1,604													311	512	861	1,091
東 部 農 林 水 産 事 務 所	市郡	492		266		15	251	226																	
		10		10																					
		123		123																					
		625		399		15	384	226														93	108	80	906
尾 道 農 林 事 業 所	市郡	432		389		15	384	226																	
		432		432																					
		126		126																					
		229		229																					
		495		495																					
		382		202		2	200	180																	
		1,232		1,052		2	1,032	180																	
北 部 農 林 水 産 事 務 所	市郡	1,664		1,484		2	1,464	180																	
		2,269		1,883		17	1,848	406																	
東 部 農 林 水 産 事 務 所	市郡	10,681		7,569		203	1,325	4,419	1,622	3,112	20,791	692	1,593	8,793	9,653	6,441	550	1,157	4,734	37,853					

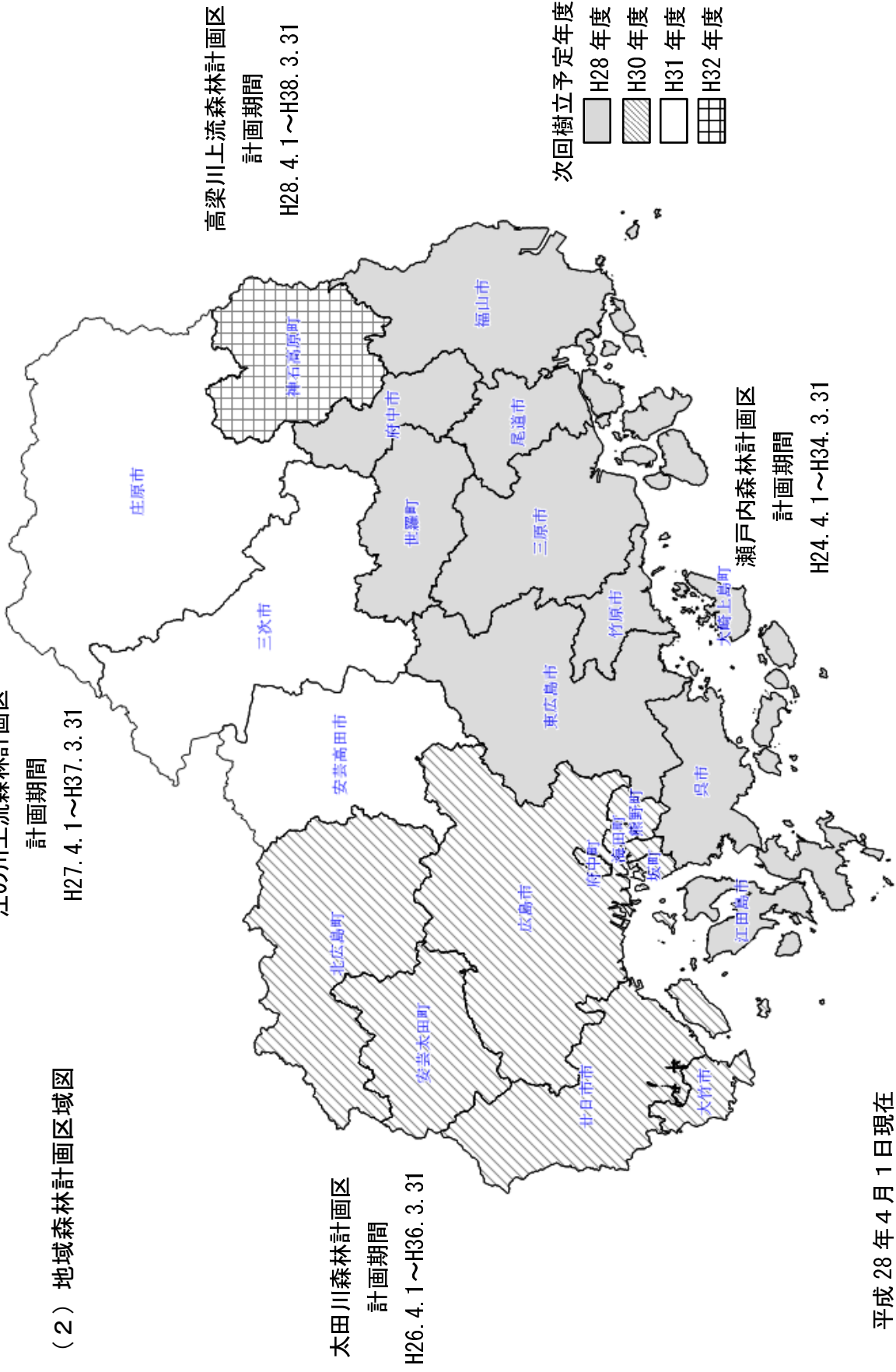
資料：県自然公園課調べ（平成28年4月1日現在）

Ⅲ 地域指定区分図

江の川上流森林計画区

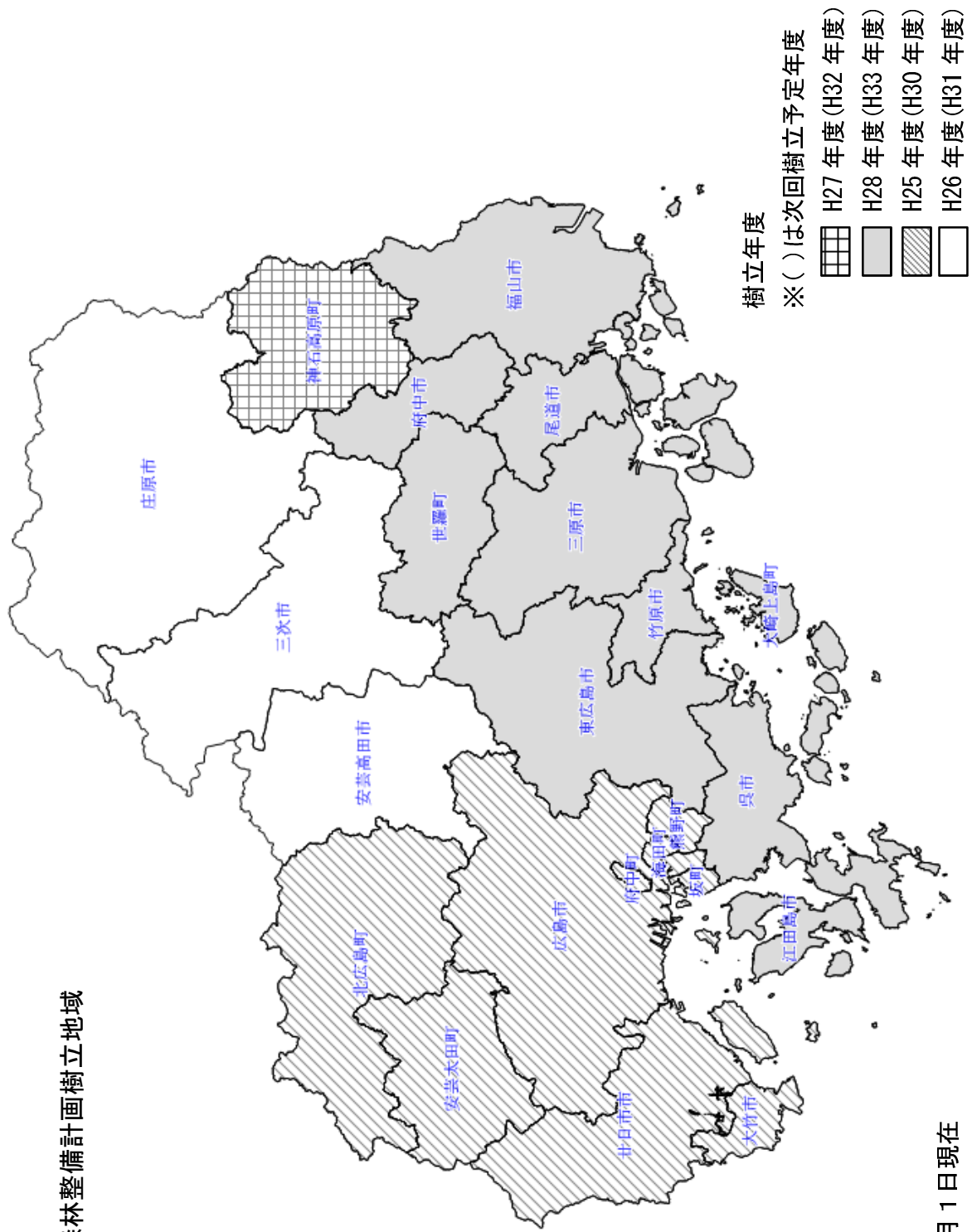
計画期間
H27. 4. 1～H37. 3. 31

(2) 地域森林計画区域図



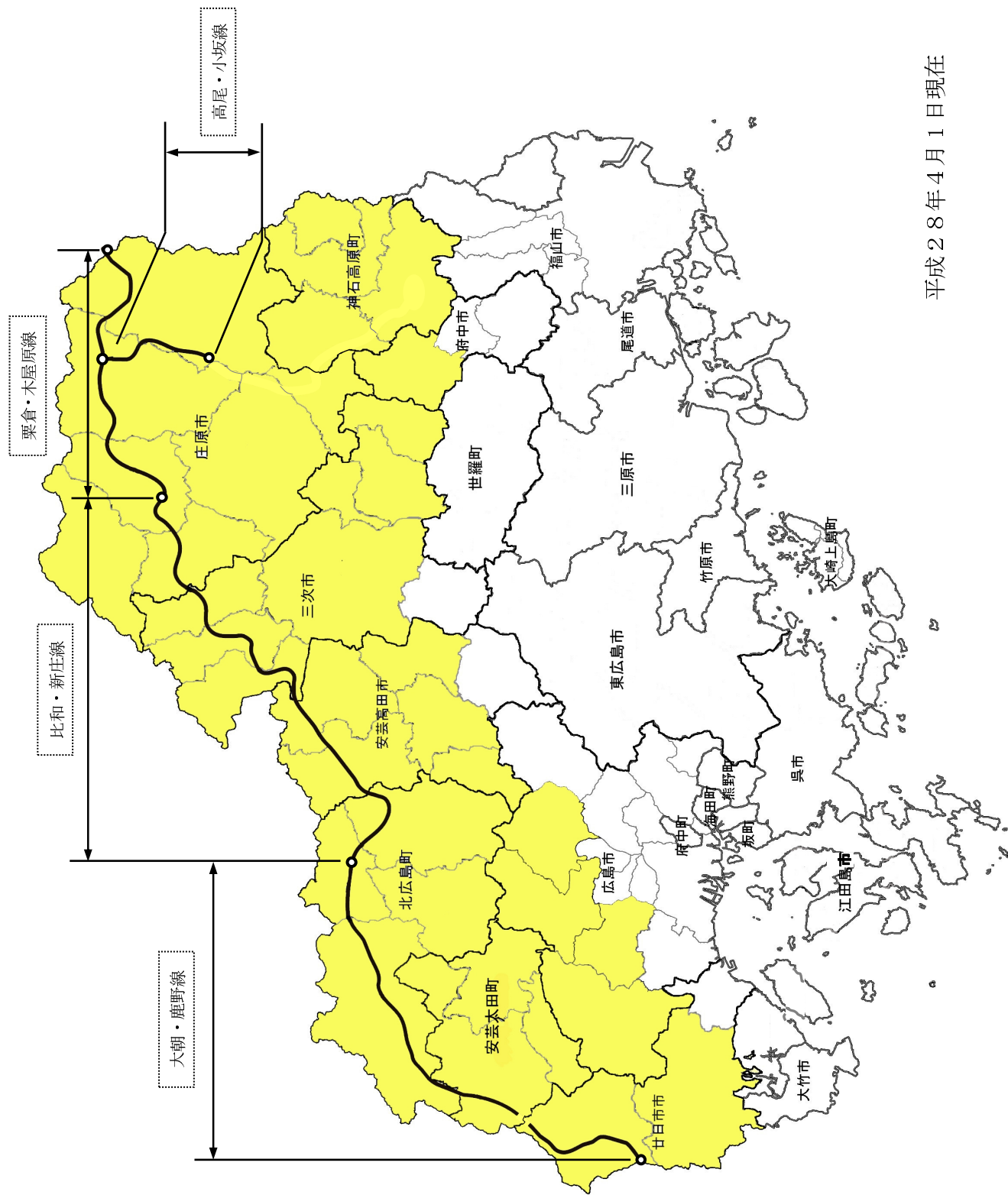
平成 28 年 4 月 1 日現在

(3) 市町村森林整備計画樹立地域



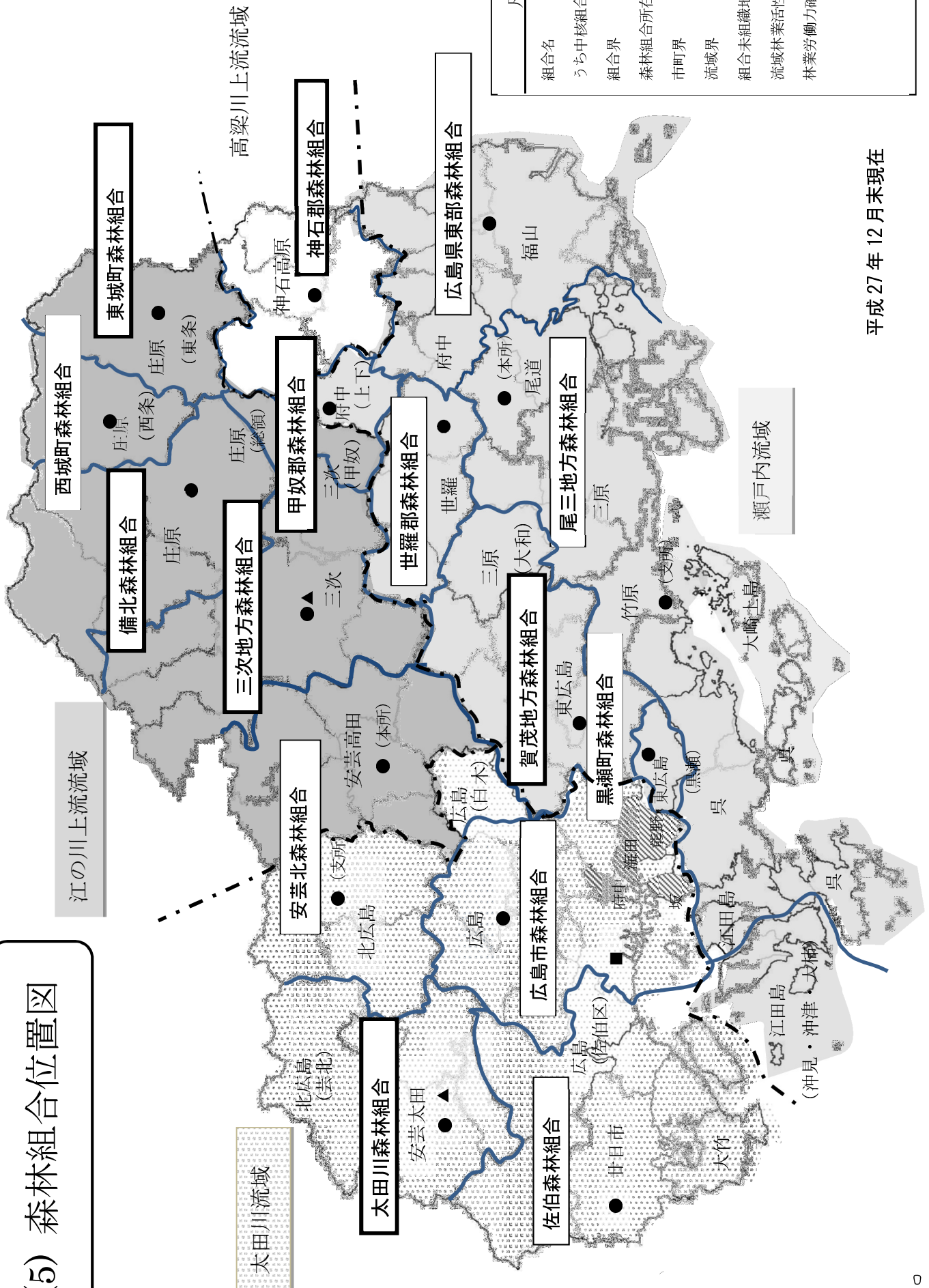
平成 28 年 4 月 1 日現在

(4) 大規模林業圏域 (6市3町)



平成28年4月1日現在

(5) 森林組合位置図



凡 例	
組合名	●
うち中核組合名	▲
組合界	—
森林組合所在地	●
市町界	- - -
流域界	—
組合未組織地域	■
流域林業活性化センター	▲
林業労働力確保支援センター	■

平成 27 年 12 月末現在

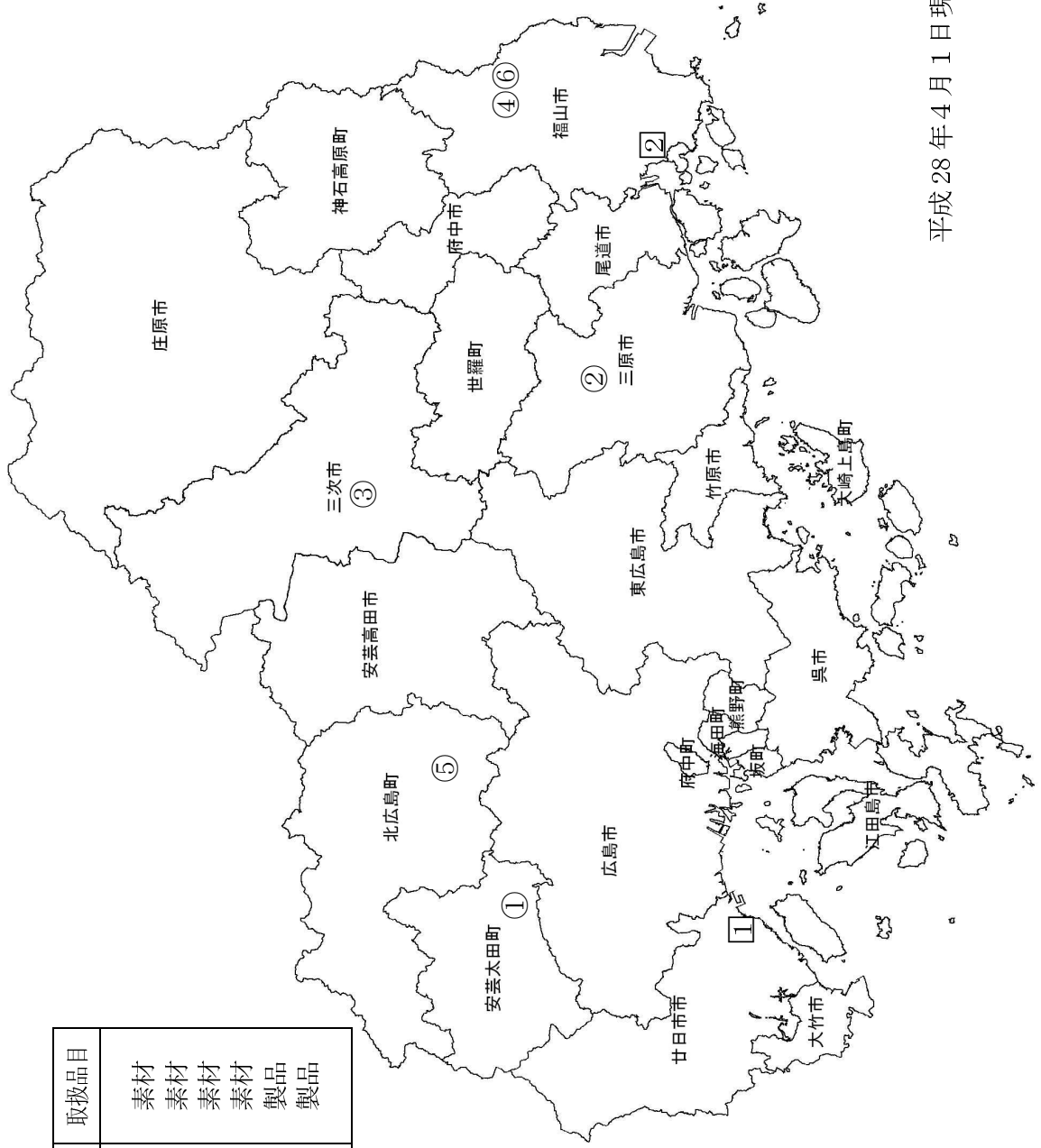
(6) 木材団地等市町図

木材市場

番号	名称	取扱品目
①	広島林産中市協同組合	素材
②	広島県森連三原久井木材共販所	素材
③	広島県森連三次木材共販所	素材
④	㈱福山中央木材市場	素材
⑤	㈱新宮広島木材市場	製品
⑥	㈱岡山木材相互市場福山営業所	製品

木材工業団地

番号	名称
①	廿日市木材工業団地
②	機織工業団地



平成28年4月1日現在

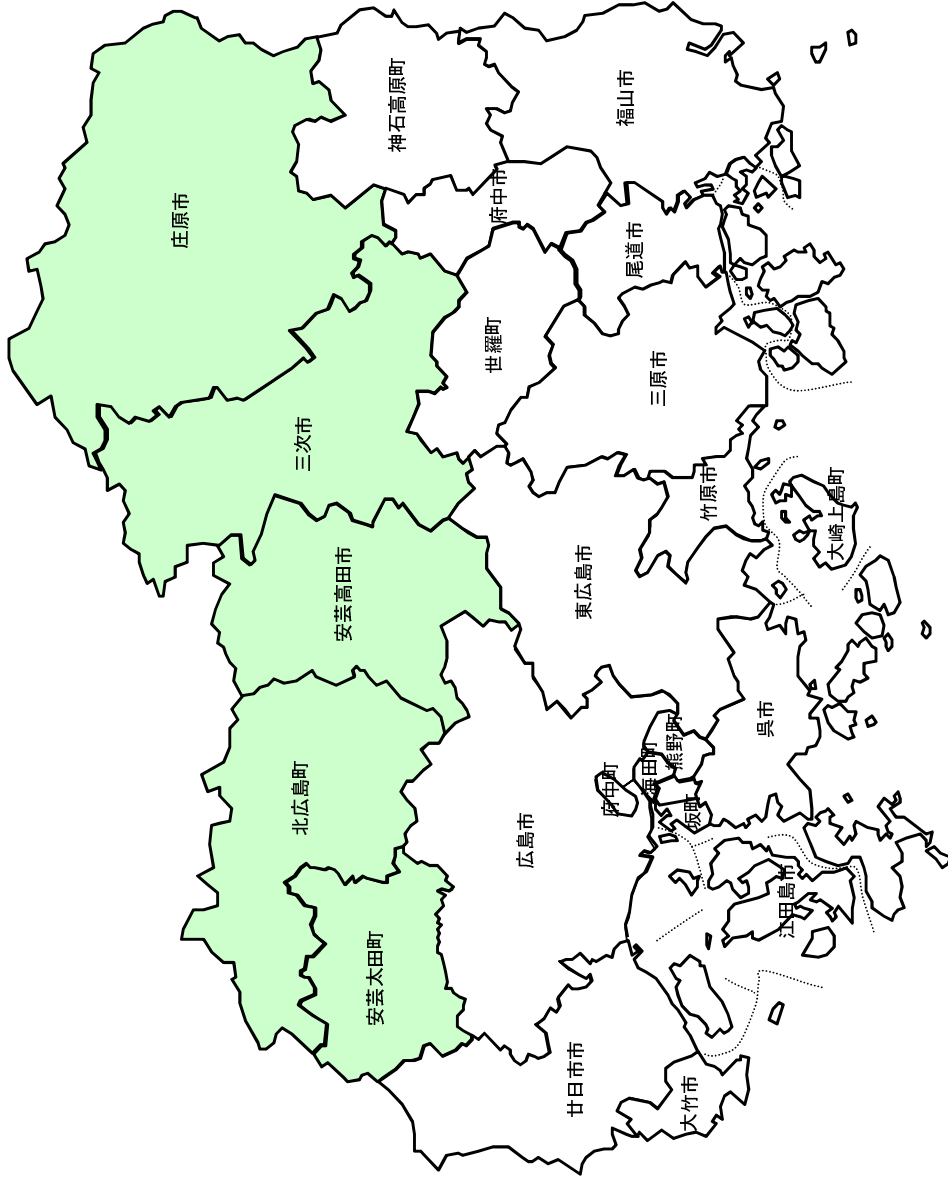
(7) 地方創生整備推進交付金（旧地域再生基盤強化交付金）実施市町

道整備交付金：林道

(単位：千円)

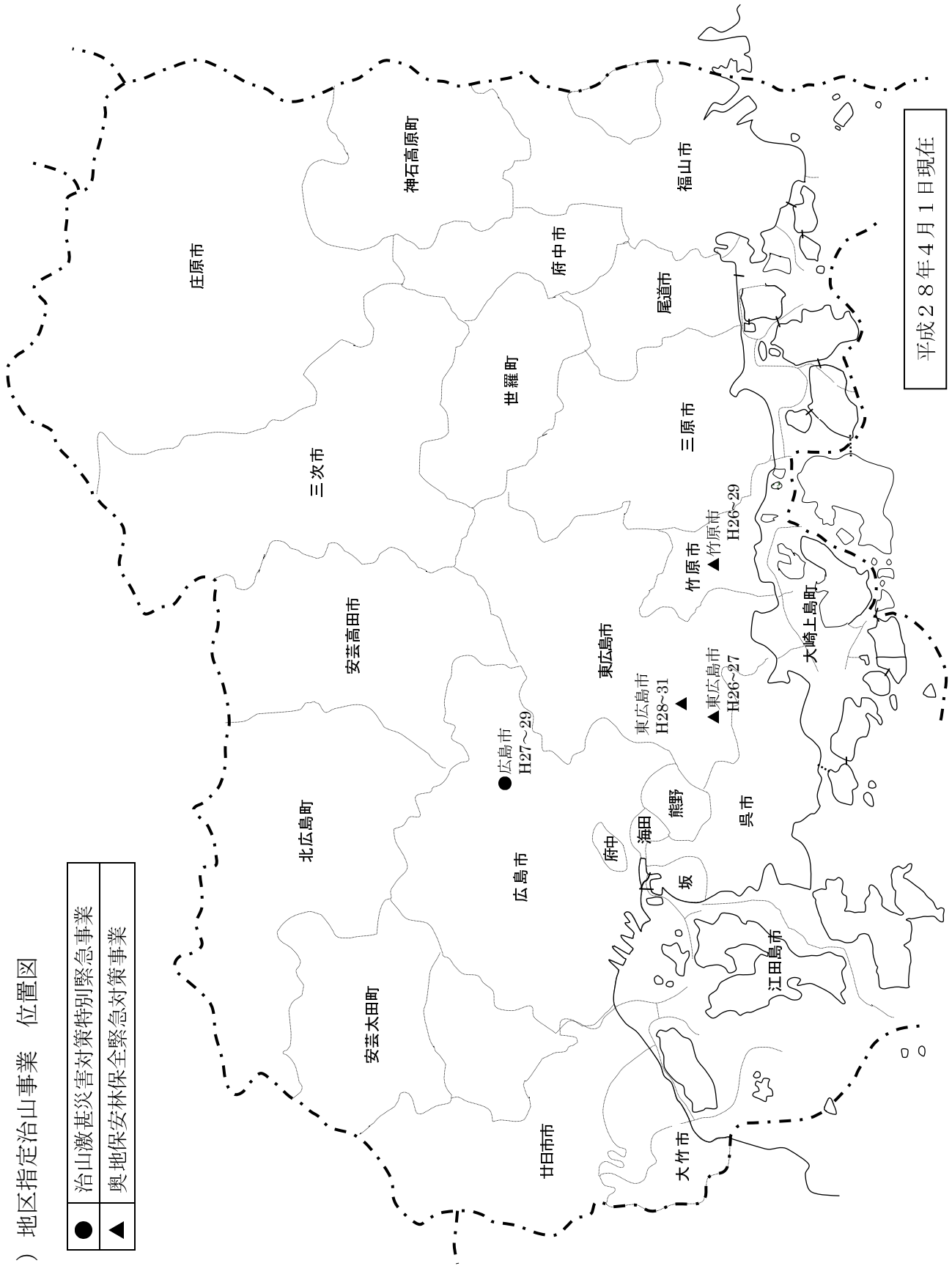
路線名	市町名	事業期間	全体事業費
三谷塩明	安芸太田町	H17～H20	572,060
細見大塚	北広島町	H18～H31	2,415,100
上奥原	北広島町	H22～H23	27,000
椎谷	北広島町	H24～H25	33,000
鹿渡原	北広島町	H17～H20	43,000
大原	安芸太田町	H17	25,000
平家	北広島町	H17～H20	74,000
沓ヶ原女節	庄原市	H17～H21	230,500
作木大和	三次市	H18～H22	676,700
東城中央	庄原市	H18～H31	1,939,760
界谷小峠その1	庄原市	H18～H23	301,200
界谷小峠その2	庄原市	H23～H31	878,700
河内高野	庄原市	H22～H31	1,106,300
横谷高暮	三次市・庄原市	H22～H31	934,200
黒鞘	三次市	H18～H24	404,640
摺滝	三次市	H17～H18	40,000
滝の上	三次市	H18～H21	66,600
毛無俵原	庄原市	H17～H18	20,000
大忠平石	三次市	H17	30,000
南古頃	庄原市	H17～H21	127,500
入江戸島	安芸高田市	H23～H27	425,000
合計			10,370,260

(H28年4月1日現在)



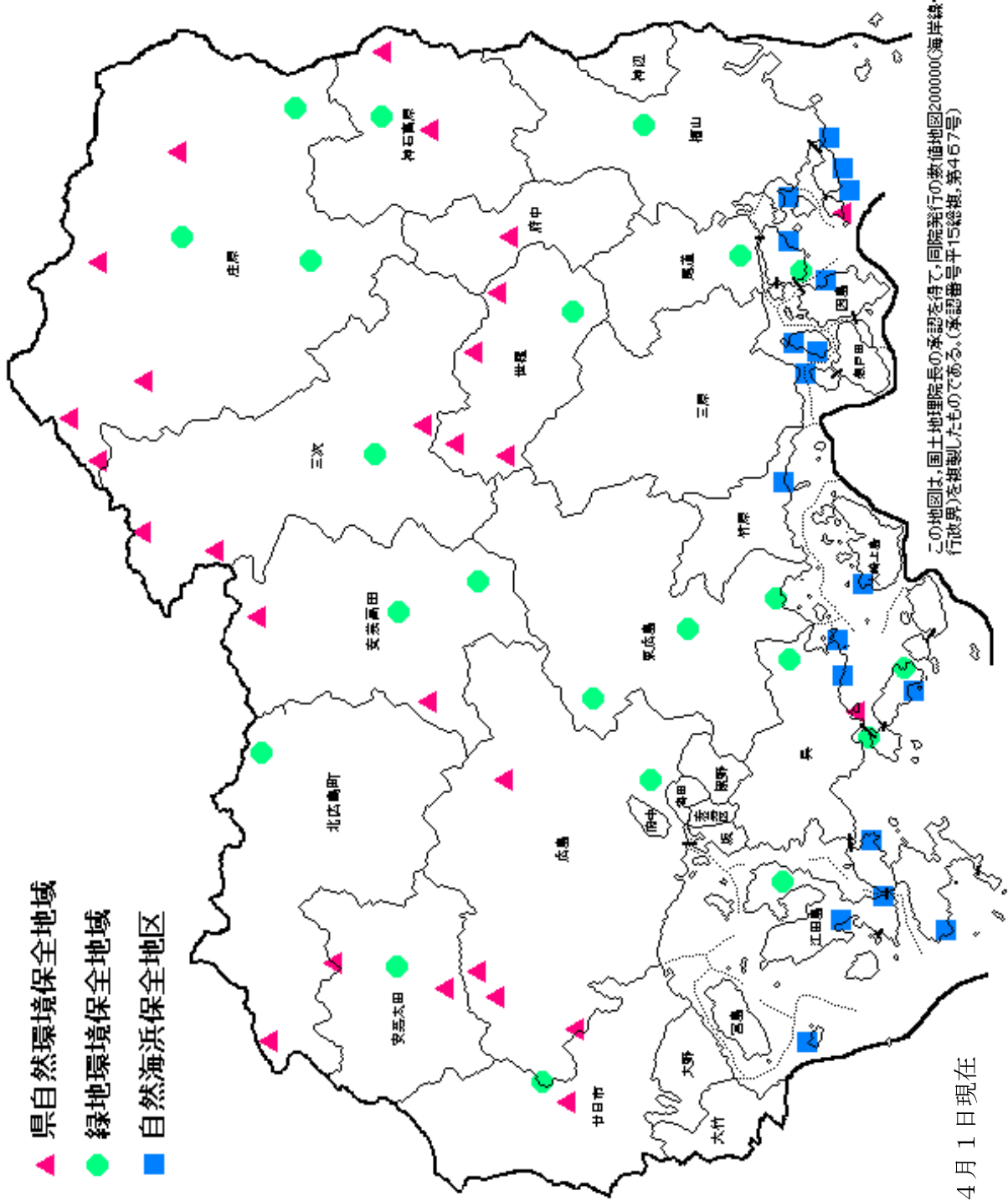
(9) 地区指定治山事業 位置図

●	治山激甚災害対策特別緊急事業
▲	奥地保安林保全緊急対策事業



(10) 県自然環境保全地域等位置図

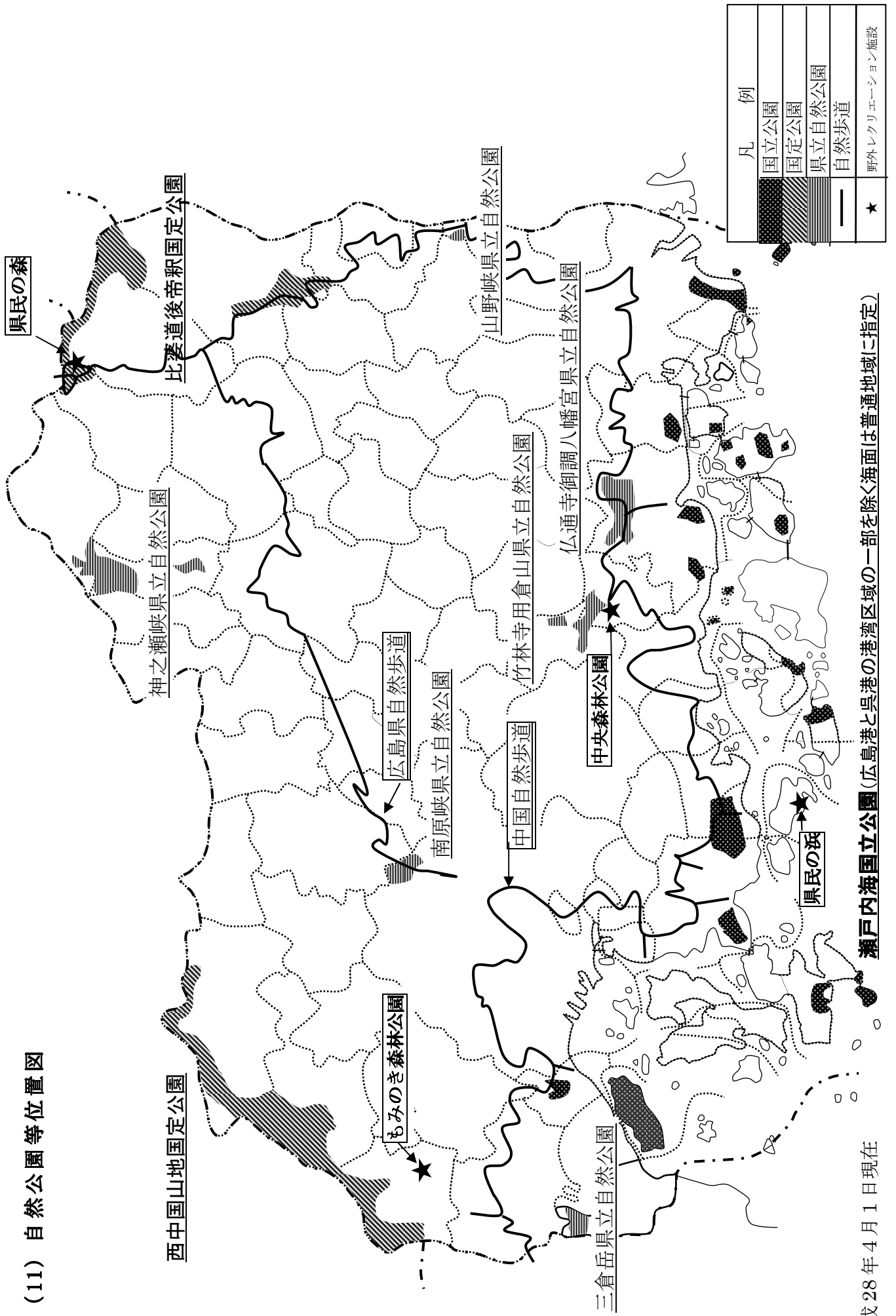
- ▲ 県自然環境保全地域
- 緑地環境保全地域
- 自然海浜保全地区



この地図は、国土地理院長の承認を得て、同院発行の数値地図2000000(海岸線・行政界)を複製したものである。(承認番号平15総振,第467号)

平成28年4月1日現在

(11) 自然公園等位置図



平成28年4月1日現在

瀬戸内海国立公園(広島港と呉港の港湾区域の一部を除く海面は普通地域に指定)

IV 一般資料

世界農林業センサスに係る資料について

「2000年版」から、調査対象が次のとおり変更されているので留意してください。

< 林業事業体の定義及び実査対象の下限の変更 >

定義……………	保有山林面積	10a 以上	→1ha 以上
実査対象			
林家のうち農家林家	〃	10a 以上	→3ha 以上
〃 非農家林家	〃	10a 以上	→3ha 以上
林家以外の林業事業体	〃	1ha 以上	→10ha 以上

1 県勢

表1 土地面積

区分	総面積	森林	耕地	その他
面積(ha)	847,945	611,597	55,669	180,679
構成比(%)	100	72.1	6.6	21.3

資料：1 総面積 「平成27年度全国都道府県市町村別面積」 (国土交通省国土地理院) (平成27年10月1日現在)

資料：2 森林 県林業課調べ (平成28年4月1日現在)

森林は国有林と民有林を含む。

資料：3 耕地 「2015年農林業センサス農山村地域調査」 (農林水産省大臣官房統計部)

表2 土地利用基本計画に基づく地域の指定区分

区分	面積(ha)	構成比(%)	
五地域	都市地域	274,800	17.7%
	農業地域	603,793	38.8%
	森林地域	634,331	40.8%
	自然公園地域	37,973	2.4%
	自然保全地域	2,359	0.2%
計	1,553,256	99.9%	
白地面積	1,918	0.1%	
計	1,555,174	100.0%	

資料：環境県民局 環境県民総務課調べ (平成28年4月1日現在)

表3 人 口

(単位：人，%)

区 分	年次	総人口	性 別		年 齢 別			年齢不詳
			男	女	0～14	15～64	65～	
実 数	50	2,646,324	1,296,677	1,349,647	633,219	1,777,306	235,015	784
	55	2,739,161	1,336,806	1,402,355	647,154	1,811,865	279,132	1,010
	60	2,819,200	1,373,853	1,445,347	615,159	1,879,843	323,455	743
	H2	2,849,847	1,385,292	1,464,550	525,256	1,936,818	381,477	6,296
	7	2,881,748	1,398,986	1,482,762	466,553	1,956,268	456,497	2,430
	12	2,878,915	1,392,496	1,486,419	428,035	1,916,796	531,537	2,547
	17	2,876,642	1,390,190	1,486,452	403,271	1,858,849	600,545	13,977
	22	2,860,750	1,380,671	1,480,079	386,810	1,765,036	676,660	32,244
	27	2,844,963	1,376,300	1,468,633	未発表	未発表	未発表	未発表
構成比	50	100.0	49.0	51.0	23.9	67.2	8.9	0.0
	55	100.0	48.8	51.2	23.6	66.2	10.2	0.0
	60	100.0	48.7	51.3	21.8	66.7	11.5	0.0
	H2	100.0	48.6	51.4	18.4	68.0	13.4	0.2
	7	100.0	48.5	51.5	16.2	67.9	15.8	0.1
	12	100.0	48.4	51.6	14.9	66.6	18.4	0.1
	17	100.0	48.3	51.7	14.0	64.6	20.9	0.4
	22	100.0	48.3	51.7	13.7	62.4	23.9	1.1
	27	100.0	48.4	51.6	未発表	未発表	未発表	未発表

資料：「国勢調査報告」，「平成27年国勢調査（人口速報集計）」（総務省統計局）

表4 産業別就業者数

(単位：人，%)

区 分	年次	総 数	第1次産業	林業・狩猟業	第2次産業	第3次産業	分類不能
実 数	60	1,363,685	115,984	2,112	464,721	780,109	2,871
	H2	1,414,268	88,934	(林業)1,634	486,415	832,912	6,007
	7	1,472,610	83,251	(林業)1,428	469,216	911,549	8,594
	12	1,428,326	65,937	(林業)1,370	423,026	923,587	15,776
	17	1,398,474	59,924	(林業)727	380,350	936,003	22,197
	22	1,343,318	43,953	(林業)1,331	340,016	894,762	64,587
構成比	60	100.0	8.5	0.2	34.1	57.2	0.2
	H2	100.0	6.3	0.1	34.4	58.9	0.4
	7	100.0	5.6	0.1	31.9	61.9	0.6
	12	100.0	4.6	0.1	29.6	64.7	1.1
	17	100.0	4.5	0.1	28.3	4.3	1.6
	22	100.0	3.4	0.1	26.6	70.0	4.8

資料：「国勢調査報告」（総務省統計局）

表5 年代別産業就業者数

年 齢 (5歳階級)	総 数	第 1 次 産 業			第2次産業	第3次産業	
		総数	A農業	B林業	C漁業	総数	
平成22年 総 数	1,343,318	43,953	39,299	1,331	3,323	340,016	894,762
15～19	18,587	123	85	9	29	3,790	12,684
20～24	87,564	565	428	41	96	20,446	60,863
25～29	115,818	842	617	87	138	29,803	79,050
30～34	132,458	1,038	768	103	167	36,191	89,084
35～39	163,238	1,309	965	138	206	46,189	108,750
40～44	143,747	1,177	852	112	213	38,712	98,248
45～49	135,728	1,295	956	131	208	34,038	95,681
50～54	132,796	1,922	1,475	169	278	32,221	94,564
55～59	140,775	3,091	2,553	175	363	40,181	93,098
60～64	133,023	6,249	5,550	175	524	35,470	85,733
65～69	68,850	6,871	6,323	94	454	13,955	43,040
70～74	34,822	6,839	6,429	57	353	5,608	19,084
75～79	20,263	6,740	6,493	31	216	2,226	8,788
80～84	10,834	4,193	4,125	6	62	865	4,199
85～	4,815	1,699	1,680	3	16	321	1,896
平均年齢	46.1	—	67.0	50.0	56.1	—	—

資料：「平成22年度国勢調査報告」（総務省統計局）

2 森林資源

表6 所有形態別森林面積・蓄積

(単位：ha, m³, %)

所有形態		面積・蓄積	面積	構成比	蓄積	ha当たり (m ³)	
総		数	611,597	100.00	108,419,674	177	
国有林	総	数	48,624	7.95	-	-	
	林野庁 所管	総	数	47,226	7.72	9,178,204	194
		国有林		44,488	7.27	-	-
		官公造林地		2,738	0.45	-	-
	その他省庁管轄		1,398	0.23	-	-	
民有林	総	数	562,973	92.05	99,241,470	176	
	公有林	総	数	50,915	8.32	8,928,464	175
		県有林		8,671	1.42	2,019,505	233
		市町村有林		34,005	5.56	5,884,168	173
		財産区有林		8,238	1.35	1,024,791	124
	私有林	総	数	512,058	83.72	90,313,006	176
		個人有林		412,007	67.37	70,964,640	172
		個人有林以外		66,689	10.90	11,417,658	171
		森林総合研究所有林		15,843	2.59	3,767,339	238
県農林振興センター有林			17,519	2.86	4,163,369	238	

資料：1 国有林のうち、林野庁所管は「国有林の地域別の森林計画書」（近畿中国森林管理局、平成28年4月1日現在）による。

2 国有林のうち、林野庁所管以外は「2015年農林業センサス」（農林水産省大臣官房統計部）による。

3 民有林は、県林業課調べ（平成28年4月1日現在）

注：数値は四捨五入のため、内訳が一致しない場合がある。

表7 民有林の主要樹種別面積・蓄積

(単位：ha, m³, 束, %)

区分		面積・蓄積	面積	構成比	蓄積	ha当たり (m ³)	
総数			562,973	100.00	99,241,470	176	
立木地	総	数	550,200	97.73	99,241,470	180	
	針葉樹	総	数	341,029	60.58	75,933,828	223
		すぎ		48,071	8.54	17,454,143	363
		ひのき		97,425	17.31	23,267,019	239
		まつ		194,905	34.62	35,063,467	180
		その他		628	0.11	149,199	237
	広葉樹		209,171	37.15	23,307,642	111	
	竹林		2,438	0.43	3,645,662	-	
	更新困難地		747	0.13	-	-	
	無立木地		9,589	1.70	-	-	

資料：県林業課調べ（平成28年4月1日現在）

注：数値は四捨五入のため、内訳が一致しない場合がある。

図1 民有林の齢級別面積構成（平成28年4月1日現在）

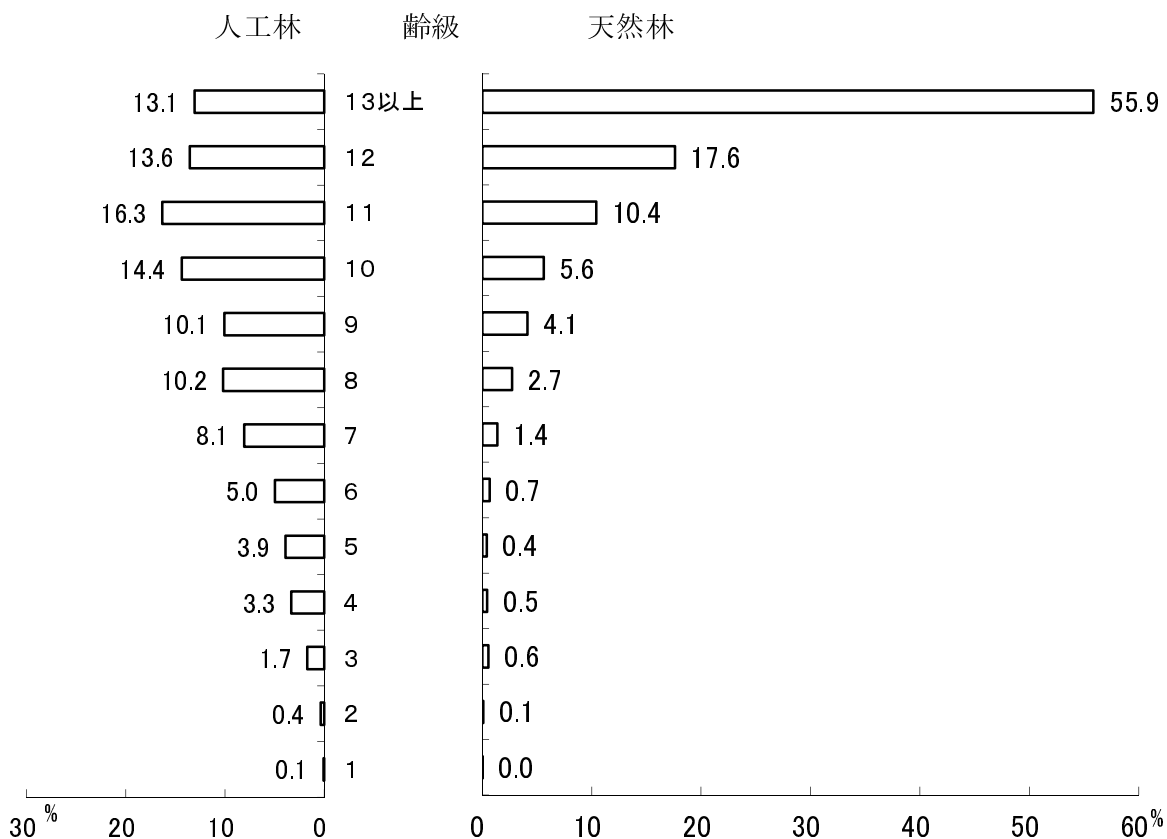


表8 民有林の機能別面積

(単位：ha)

機能別 森林計画区	民有林面積	木材の生産機能の維持増進を図るための森林施業を推進すべき森林	水源の涵養の機能の維持増進を図るための森林施業を推進すべき森林	土地に関する災害の防止及び土壌の保全の機能の維持増進を図るための森林施業を推進すべき森林	快適な環境の形成の機能の維持増進を図るための森林施業を推進すべき森林	保健文化機能の維持増進を図るための森林施業を推進すべき森林
総 数	562,973	271,016	430,978	82,574	24,060	64,846
高梁川上流	26,932	20,675	26,932	388	0	803
江の川上流	192,178	110,515	192,178	8,859	95	8,996
太 田 川	180,148	124,918	141,905	24,799	5,082	21,658
瀬 戸 内	163,715	14,908	69,963	48,528	18,883	33,389

資料：県林業課調べ（平成28年4月1日現在）

注：機能別面積はそれぞれ重複があるため、これらの合計は民有林面積とは一致しない。

注：数値は四捨五入のため、内訳が一致しない場合がある。

3 林道・造林

A 林道

表9 林内路網の現況

(平成26年度末現在)

林道	林内公道	基幹的作業道	林内路網延長	林内路網密度
2,525km	6,303km	591km	9,419km	16.7

資料：県林業課調べ

表10 林道の開設実績

(単位:m, 千円)

区分 \ 年度		26	25	24	23	22
延長	総数	8,073	10,225	14,873	3,902	6,668
	森林環境保全	3,095	3,708	2,576	—	—
	森林居住環境	—	—	—	—	983
	道整備交付金	1,732	2,047	5,196	2,174	2,427
	農山漁村地域整備交付金	2,719	3,814	1,172	0	2,687
	地域自主戦略交付金	—	—	5,164	1,351	—
	美しい森林づくり基盤整備交付金	—	—	—	—	274
	県単林道	527	656	765	377	297
事業費	総数	1,488,941	1,483,304	2,573,593	1,399,670	1,501,219
	森林環境保全	210,431	112,476	150,843	—	—
	森林居住環境	—	—	—	—	354,138
	道整備交付金	696,807	611,579	1,166,549	586,454	595,827
	農山漁村地域整備交付金	545,053	719,999	450,000	37,427	467,254
	地域自主戦略交付金	—	—	735,951	728,489	—
	美しい森林づくり基盤整備交付金	—	—	—	—	30,000
	県単林道	36,650	39,250	70,250	47,300	54,000

表11 林道の改良実績

(単位:m, 千円)

区 分		年 度				
		26	25	24	23	22
延 長	総 数	240	99	133	261	2,437
	森 林 環 境 保 全	—	—	—	—	—
	森 林 居 住 環 境	—	—	—	—	—
	道 整 備 交 付 金	—	—	—	—	—
	農 山 漁 村 交 付 金	—	—	—	—	—
	地 域 自 主 交 付 金	—	—	—	—	—
	美 しい 森 林 交 付 金	—	—	—	—	2,031
	県 単 林 道	240	99	133	261	406
事 業 費	総 数	7,500	5,000	15,250	11,660	167,032
	森 林 環 境 保 全	—	—	—	—	—
	森 林 居 住 環 境	—	—	—	—	—
	道 整 備 交 付 金	—	—	—	—	—
	農 山 漁 村 交 付 金	—	—	—	—	—
	地 域 自 主 交 付 金	—	—	—	—	—
	美 しい 森 林 交 付 金	—	—	—	—	139,792
	県 単 林 道	7,500	5,000	15,250	11,660	27,240

表12 林道の舗装実績

(単位:m, 千円)

区 分		年 度				
		26	25	24	23	22
延 長	総 数	0	1,317	3,164	1,200	22,468
	森 林 環 境 保 全	—	—	—	—	6,634
	農 免 林 道	—	—	—	—	—
	道 整 備 交 付 金	—	1,060	1,063	584	770
	地 域 自 主 交 付 金	—	—	—	—	—
	美 しい 森 林 交 付 金	—	—	—	—	13,018
	県 単 林 道	0	257	2,101	616	2,046
事 業 費	総 数	0	6,500	26,332	9,898	531,635
	森 林 環 境 保 全	—	—	—	—	115,050
	農 免 林 道	—	—	—	—	—
	道 整 備 交 付 金	—	4,500	11,932	5,898	46,110
	地 域 自 主 交 付 金	—	—	—	—	—
	美 しい 森 林 交 付 金	—	—	—	—	337,635
	県 単 林 道	0	2,000	14,400	4,000	32,840

表13 林道施設災害の復旧実績

(単位:m, 千円)

区 分		年 度				
		26	25	24	23	22
延 長	総 数	1,200	261	460	688	5,004
	過 年 災	104	45	339	109	109
	現 年 災	1,096	216	121	579	4,895
事 業 費	総 数	132,513	36,130	61,972	95,596	777,321
	過 年 災	6,875	13,331	22,180	40,182	39,595
	現 年 災	125,638	22,799	39,792	55,414	737,726

B 造 林

表14 人工造林の実績

(単位:ha)

区 分		H26	H25	H24	H23	H22
事業別	造林事業	97	135	148	171	123
	治山事業	77	22	58	39	60
	融資造林	0	0	0	0	0
	森林農地整備センター造林	269	214	155	50	113
施行主体別	県	77	22	58	0	60
	市町村	0	5	8	9	30
	農林振興センター	0	0	0	0	0
	森林組合・個人など	97	130	140	153	94
	森林農地整備センター	269	214	155	50	112
樹種別	スギ	9	11	12	11	3
	ヒノキ	238	287	217	166	163
	マツ	36	39	28	34	47
	その他	160	34	104	40	76
人工造林 計		443	371	361	212	296

資料: 県林業課調べ

表15 造林事業の実績(面積・延長)

(単位:ha・m)

作業区分	H26	H25	H24	H23	H22
人工造林	97	135	148	163	123
下刈	686	648	664	700	906
雪起こし	59	38	54	99	46
枝打ち	345	534	644	447	624
除・間伐	2,086	1,545	1,798	1,405	2,848
改良	7	5	0	1	0
作業路	(85,350)	(1,905)	(17,303)	(0)	(0)
その他	44	716	703	293	258
合 計	3,324	3,621	4,011	3,108	4,805

資料: 県林業課調べ

表16 造林事業の実績(査定事業費)

(単位:百万円)

作業区分	H26	H25	H24	H23	H22
人工造林	197	270	275	293	173
下刈	178	154	141	141	182
雪起こし	27	16	20	37	15
枝打ち	132	190	199	141	165
除・間伐	1,826	1,220	1,074	1,056	1,455
改良	5	4	0	1	0
作業路	99	3	40	0	0
その他	68	69	66	64	32
合 計	2,532	1,926	1,815	1,733	2,022

資料: 県林業課調べ

注 流域総合間伐実施事業分, 国土保全森林緊急間伐実施事業分は含んでいない。

表17 間伐の実績

(単位:ha)

区 分	H26	H25	H24	H23	H22
間伐促進総合対策	—	—	—	—	—
そ の 他	7,106	8,300	5,618	7,441	7,034
合 計	7,106	8,300	5,618	7,441	7,034

資料: 県林業課調べ

表18 間伐実施面積

(1) 施策区分別面積

(単位：ha)

区 分		年 度				
		26	25	24	23	22
国 庫 補 助	造林事業	3,320	3,718	2,471	1,648	3,108
	流域森林総合整備 一般造林					
	治 山	306	3	47	91	20
	そ の 他	0	1,756	533	2,806	2,353
計		3,626	5,477	3,051	4,545	5,481
都 道 府 県 単 独		1,912	1,523	2,229	1,150	972
融 資	公 庫 資 金	0	0	0	0	0
	改 善 資 金	0	0	0	0	0
	そ の 他	0	0	0	0	0
	計	0	0	0	0	0
そ の 他	市 町 村 単 独	1	80	40	11	19
	緑 資 源 公 団	152	305	932	196	562
	自 力 等	1,415	915	298	1,539	0
	計	1,568	1,300	1,270	1,746	581
合 計		7,106	8,300	6,550	7,441	7,034

資料： 県林業課調べ

(2) 樹種別面積

(単位：ha)

区 分		年 度				
		26	25	24	23	22
ス ギ		1,284	1,493	1,257	1,344	1,172
ヒ ノ キ		4,311	4,592	3,483	4,178	4,442
そ の 他		1,511	2,215	1,810	1,919	1,420
計		7,106	8,300	6,550	7,441	7,034

資料： 県林業課調べ

表 19 山行苗生産者

(単位：体, ha)

経営体別 規模別		総 数	県	市町村	森林組合	一 般	
						苗組加入者	その他
経営 体 数	総 数	28				28	
	0.1ha 未満	3				3	
	0.1～0.5 "	21				21	
	0.5～1.0 "	2				2	
	1.0ha 以上	2				2	
経営 面 積	総 数	7.90				7.90	
	0.1ha 未満	0.12				0.12	
	0.1～0.5 "	4.11				4.11	
	0.5～1.0 "	1.15				1.15	
	1.0ha 以上	2.52				2.52	

資料：県林業課調べ

注：平成27年7月末現在

表 20 種子採取量の実績

(単位：kg)

区 分		年 度	2 6	2 5	2 4	2 3	2 2
総	数		22(22)	74(74)	2(2)	5(5)	3(3)
す	ぎ		0(0)	1(1)	0(0)	0(0)	0(0)
ひ	の		18(18)	61(61)	0(0)	0(0)	0(0)
ひ	の		4(4)	12(12)	2(2)	5(5)	3(3)

資料：県林業課調べ

注：()は育種種子で内数

表 21 山行苗需要の推移

(単位：千本)

区 分		年 度	2 6	2 5	2 4	2 3	2 2
総 数	需 要		784	770	836	618	1,211
	生 産		479	570	791	594	818
	過 不 足		△305	△200	△45	△24	△393
す ぎ	需 要		31	46	29	15	16
	生 産		25	18	27	14	14
	過 不 足		△6	△28	△2	△1	△2
ひ の き	需 要		657	640	689	463	1,072
	生 産		367	444	636	441	663
	過 不 足		△290	△196	△53	△22	△409
広 島 ス ー パ ー マ ツ	需 要		97(6)	84(7)	118(7)	140(13)	123(7)
	生 産		88(6)	108(12)	128(11)	139(18)	141(9)
	過 不 足		△9(0)	24(5)	10(4)	△1(5)	18(2)

資料：県林業課調べ

注：広島スーパーマツ()内はクロマツで内数 ・ 樹苗年度は9月から翌年8月

4 地域林業

表22 作業道の開設実績

(単位:m, 千円)

区 分		年 度				
		26	25	24	23	22
延 長	総 数	240,927	233,116	229,717	159,966	122,302
	造 林 作 業 道 (公 共)	85,350	1,905	17,303	—	—
	〃 (単 県)	—	—	—	—	—
	間 伐 作 業 道 (国 庫)	154,334	229,996	212,414	158,776	122,302
	〃 (単 県)	1,243	1,215	—	1,190	—
	防 災 (単 県)	—	—	—	—	—
	そ の 他 (集 材 路)	—	—	—	—	—
治 山	—	—	—	—	—	
事 業 費	総 数	384,085	539,824	461,669	398,898	400,338
	造 林 作 業 道 (公 共)	98,640	2,805	40,265	—	—
	〃 (単 県)	—	—	—	—	—
	間 伐 作 業 道 (国 庫)	281,983	532,560	421,404	396,518	400,338
	〃 (単 県)	3,462	4,459	—	2,380	—
	防 災 (単 県)	—	—	—	—	—
	そ の 他 (集 材 路)	—	—	—	—	—
治 山	—	—	—	—	—	

資料：「作業道実績」(県林業課, 森林保全課調べ)

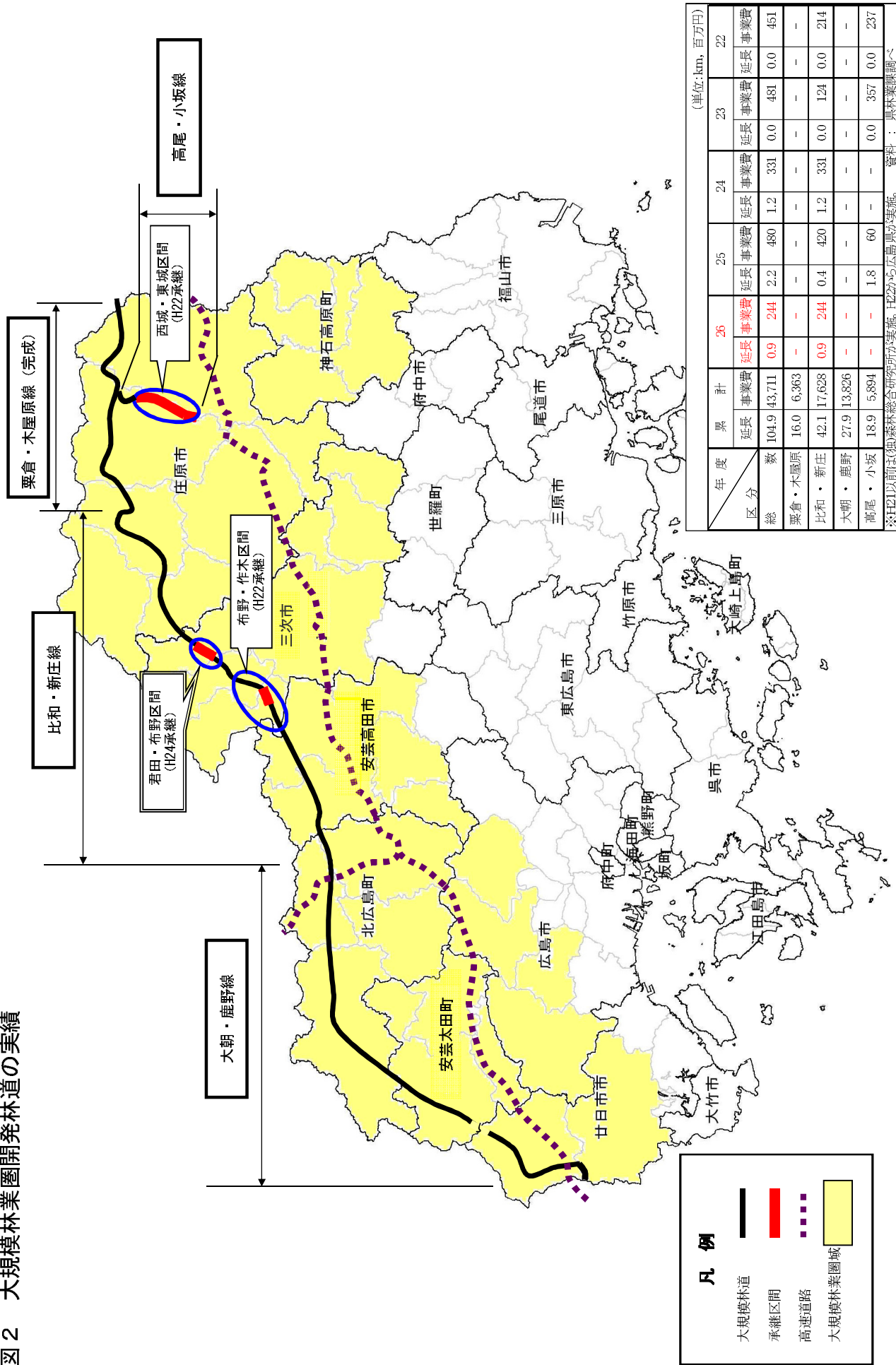
注1:間伐作業道(単県)の延長, 事業費の実績には, 環境貢献林整備事業(簡易作業路)を含む。

注2:間伐作業道(国補)の延長, 事業費の実績には, 森林整備加速化・林業再生事業(林内路網整備)を含む。

注3:H22間伐作業道(国補)の延長, 事業費の実績には, 森林・林業再生プラン実践事業(路網整備)を含む。

注4:造林作業道(公共)の事業費は, 査定事業費。

図2 大規模林業圏開発林道の実績



5 林業経営

A 森林計画

表23 地域森林計画の樹立実績

(単位: h a)

区分		年度				
		27	26	25	24	23
計画樹立	計画区名	高梁川上流	江の川上流	太田川	—	瀬戸内
	面積	26,932	192,178	180,154		163,799

資料 : 県林業課調べ

表24 森林経営計画の認定実績

区分		年度	
		27	
総件数		217件	
総面積		57,280ha	
市町村長認定	件数	207件	
	属人計画面積	2,928ha	
	属地計画面積	24,919ha	
知事認定	件数	5件	
	属人計画面積	29,109ha	
	属地計画面積	0ha	
大臣認定	件数	5件	
	面積	324ha	

資料 : 県林業課調べ

B 林業技術普及

表25 林業普及指導員の活動状況（1人当たり平均）

（単位：時間）

区 分		年 度				
		27	26	25	24	23
直 接 指 導	集 団 指 導	76	145	127	179	170
	個 別 指 導	162	147	107	108	145
	小 計	238	292	234	287	315
普及指導の準備		945	921	875	797	761
事務報告		34	75	133	120	146
情報収集（平成17年度からは、調査研究を含む）		273	287	161	212	186
部内打合せ（平成17年度からは、試験研究機関との打合せ）		2	1	3	5	4
部外打合せ		13	15	32	44	36
研修		50	36	139	104	89
その他		150	121	173	174	206
計		1,705	1,748	1,750	1,743	1,743

資料：県林業課調べ

表26 指導林家の現況

（単位：人）

区 分	西部農林水産事務所	東部農林水産事務所	北部農林水産事務所	計
大規模経営	2		1	3
自立経営			1	1
複合経営	1			1
苗 木	1		1	2
シイタケ（生）	1			1
シイタケ（乾）			1	1
マツタケ		1		1
木材加工			1	1
林業機械	1			1
計	6	1	5	12

資料：県林業課調べ

C 林業経営体及び林業従事者

表 27 保有山林規模別林家数

(単位：戸)

年次	総数	1～ 3ha未満	3～ 5	5～ 10	10～ 20	20～ 30	30～ 50	50～ 100	100 ha以上
(林家) 平成 17 年	46,818	25,576	9,350	6,841	3,383	872	492	222	82
平成 22 年	44,867	24,141	8,845	6,824	3,358	872	522	211	94
構成比率%	100.0	53.8	19.7	15.2	7.5	1.9	1.2	0.5	0.2
(林業経営体) 平成 17 年	8,343	~3ha 44	2,970	2,671	1,610	473	296	163	116
平成 22 年	6,589	~3ha 34	2,161	2,171	1,360	368	268	119	108

資料：「2005 年農林業センサス」、「2010 年世界農林業センサス」

注：林家；保有山林面積が 1 ha 以上の世帯

林業経営体；・保有山林面積が 3 ha 以上で、かつ、5 年間継続して育林若しくは伐採を行った者、又はその計画期間に含む森林施業計画を作成している者。

・委託を受けて素材生産を行っている者又は立木を購入して素材生産を行っている者にあつては、過去 1 年間の素材生産量が 200 立方メートル以上であること。

表 28 林業就業者数

(単位：人)

区分	平成 22 年
林業就業者数	1,331

資料：「平成 22 年国勢調査」（総務省統計局）

表 29 森林組合雇用労働者数

(単位：人)

年度	総数	主に伐採に従事	主に造林に従事	主にその他に従事
平成 25 年度	359	75	210	74
平成 26 年度	333	74	176	83

資料：林野庁「平成 26 年度森林組合一斉調査」

表 30 森林組合作業班員の男女別・年齢別構成の推移

(単位：人)

区 分		年 度				
		26	25	24	23	22
総 数	総 数	333	359	382	466	505
	50歳未満	163	160	171	218	216
	50歳以上	170	199	211	248	289
男	総 数	325	350	370	451	485
	50歳未満	163	159	169	216	213
	50歳以上	162	191	201	235	272
女	総 数	8	9	12	15	20
	50歳未満	0	1	2	2	3
	50歳以上	8	8	10	13	17

資料：林野庁「平成26年度森林組合一斉調査」

表 31 森林組合雇用労働者の就労日数の推移

(単位：人，日)

区 分		年 度				
		26	25	24	23	22
総 数	実 人 員	333	359	382	466	505
	就労総日数	62,501	66,435	71,891	82,310	87,781
	平均就労日数	188	185	188	177	174
150日未満 の就労者	実 人 員	94	98	102	152	181
	就労総日数	5,860	4,731	4,339	7,830	10,182
150日以上 の就労者	実 人 員	239	261	280	314	324
	就労総日数	56,641	61,704	67,552	74,480	77,599

資料：林野庁「平成26年度森林組合一斉調査」

表 32 林業労働災害（休業4日以上）の推移

(単位：件，人)

区 分		年				
		26	25	24	23	22
林 業	死傷者発生 件数	43	56	53	75	67
	内死亡者	0	1	1	0	0
木材木製 品工業	発生件数	44	45	54	36	40
	内死亡者	0	1	0	0	0

資料：林業・木材製造業労働災害防止協会広島県支部より

D 森林組合

表 33 森林組合の構成

(単位：人)

区分 年度	組合及び組合員		役員				職員			作業班員				
	組合数	組合員数	総数	常勤理事	非常勤理事	監事	総数	専従職員	兼務職員	総数	30歳未満	30～39歳	40～59歳	60歳以上
25年度	16	76,638	228	16	163	49	150	150	0	359	26	62	137	134
26年度	16	76,197	224	16	159	49	144	144	0	325	25	63	131	106

資料：林野庁「平成 27 年度森林組合一斉調査」

表 34 森林組合の組合員所有森林面積

(単位：ha)

区分 年度	組合員所有森林面積		森林面積階層別組合数				
	総面積	1組合平均	総数	10,000ha未満	10,000～20,000ha未満	20,000～30,000ha未満	30,000ha以上
25年度	376,910	23,557	16	1	6	5	4
26年度	375,188	23,449	16	1	6	5	4

資料：林野庁「平成 27 年度森林組合一斉調査」

※私有林のみを計上

表 35 森林組合の出資金

(単位：千円)

区分 年度	払込済出資金		出資階層別組合数				
	総額	1組合平均	総数	500～1,000万円未満	1,000～5,000万円未満	5,000～1億円未満	1億円以上
25年度	1,372,095	85,756	16	0	5	4	7
26年度	1,367,667	85,479	16	0	5	4	7

資料：林野庁「森林組合一斉調査」

表 36 森林組合の広域合併実績

区分	26年度	25年度	24年度	23年度	22年度
合併設立組合数	-	-	1	-	-
合併参加組合数	-	-	2	-	-

表 37 森林組合の実績

区 分		年 度				
		2 6	2 5	2 4	2 3	2 2
事業部門別収益	総 数(千円)	5,242,908	5,380,200	5,164,323	5,365,235	5,596,598
	指 導 部 門(")	10,372	8,210	10,920	6,777	9,610
	販 売 " (")	500,670	371,878	355,876	281,380	214,031
	購 買 " (")	210,127	237,326	229,767	249,348	277,396
	利 用 " (")	4,459,460	4,695,373	4,449,749	4,746,764	5,023,529
	金 融 " (")	1,106	850	931	1,174	1,434
	そ の 他 (")	61,172	66,563	117,080	79,792	70,598
主 要 売	販 受託生産取扱量 (m ³)	36,350	30,403	24,239	47,727	39,125
	販売事業量 (")	17,452	34,723	28,334	14,071	9,686
	林産事業量 (")	57,043	76,226	85,249	56,171	27,935
	加工事業製材品(")	360	1,057	1,607	1,145	1,498
購 買	山 行 苗 木 (千本)	544	806	687	626	818
	肥 料 (k g)	13,755	12,320	11,586	13,728	13,483
	林 業 機 械 (千円)	59,087	47,288	52,720	57,375	71,603
	養 苗 (千本)	0	0	0	0	0
利 用	新 植 (h a)	346	341	384	354	434
	保 育 (")	6,010	6,130	6,868	8,254	8,302
	利用福利厚生 (千円) (手数料・利用料)	1,787,164	1,679,582	1,845,795	1,595,208	1,759,888
金 融	公 庫 資 金 期末貸付残高 (")	6,441	7,781	20,163	22,528	27,194
	中 金 資 金 期末貸付残高 (")	0	0	0	0	0

資料：林野庁「森林組合一斉調査」

表 38 生産森林組合の構成

(単位: ha, 人, 千円)

区分 年度	組合及び組合員		役員				職員			出資金及び経営面積		
	組 合	組 合 員	総 数	常 勤 理 事	非 常 勤 理 事	監 事	総 数	常 勤 職 員	臨 時 職 員	現 金 払 込 済 出 資	現 物 払 込 済 出 資 金	経 営 森 林 面 積
25	82	8,278	825	—	636	189	4	—	4	140,837	368,571	8,539
26	85	8,652	855	—	664	191	0	—	—	115,401	423,687	9,436

資料：県団体検査課調べ《林野庁森林組合一斉調査時に回答があったもの（県内組合登記数は120）》

※平成25年度事業分については、8月豪雨災害により被災した地区の4組合に対して調査を実施していない。

表 39 生産森林組合の事業実績

(単位：立木販売…千円, 新植・保育…ha)

区分	年度	26	25	24	23	22
立 木 販 売		9,161	925	1,192	3,672	—
新 植		28	35	3	1	—
保 育		128	163	62	52	61

資料：林野庁「平成26年度森林組合一斉調査」

表 40 森林組合連合会の構成

(単位：人, 千円)

役員	職員	会員	出 資 金
総 数 9	総 数 15	正会員 16	出資総額 200,545
常 勤 理 事 1	参 事 2		払込済出資金 200,545
非 常 勤 理 事 6	一 般 職 員 13		
監 事 2			

資料：広島県森林組合連合会「平成26年度業務報告書」

表 41 森林組合連合会木材共販市場の利用状況

(単位：m³)

区分		年度				
		26	25	24	23	22
総	数	62,241	63,755	65,372	57,693	46,049
三	次	48,235	51,026	48,633	43,141	30,381
三	原久井	14,006	12,729	16,739	14,552	15,668

資料：広島県森林組合連合会「2015年森林組合この一年」（平成27年6月総会資料）

表 42 森林組合連合会の事業実績

区分		年度					
		26	25	24	23	22	
事業部門別 収益	総数(千円)	487,241	455,498	402,536	414,103	512,237	
	指導部門(〃)	15,522	14,860	17,531	15,955	21,448	
	販売(〃)	238,347	173,370	143,370	133,850	108,450	
	購買(〃)	95,348	120,984	120,143	111,111	143,949	
	利用(〃)	39,672	146,147	121,196	152,954	238,127	
	金融(〃)	106	137	296	233	263	
主要な事業の内容	販売						
		木材(m ³)	68,772	65,279	65,567	58,415	46,111
	購買	苗木(千本)	667	1,011	948	764	1,097
		肥料(千円)	810	1,297	1,368	1,639	1,425
		機材等(〃)	15,492	17,526	14,955	35,717	35,648
	利用	森林整備(千円)	97,600	103,868	104,364	136,367	151,681
利用福祉(〃)		71,346	42,279	51,638	50,876	128,524	

資料：広島県森林組合連合会「平成26年度業務報告書」

E 林業金融

表 43 日本政策金融公庫資金の貸付決定実績

(単位：件, 千円)

資金区分	年度 区分	27		26		25		24		23	
		件数	貸付金	件数	貸付金	件数	貸付金	件数	貸付金	件数	貸付金
総数		4	15,200	4	9,900	5	18,800	4	9,600	8	24,797
林業経営育成		—	—	—	—	—	—	—	—	—	—
造林		2	7,600	2	5,700	3	14,200	2	4,900	5	21,460
林道		—	—	—	—	—	—	—	—	—	—
森林整備活性化		2	7,600	2	4,200	2	4,600	2	4,700	3	3,337
施業転換		—	—	—	—	—	—	—	—	—	—
振興山村過疎地域 経営改善		—	—	—	—	—	—	—	—	—	—
分収林機能高度化		—	—	—	—	—	—	—	—	—	—
伐採調整		—	—	—	—	—	—	—	—	—	—

資料：県林業課調べ

表 44 独立行政法人農林漁業信用基金に対する出資実績

(単位：千円)

区分	年度	26	25	24	23	22
出資総額		209,300	209,300	209,350	209,490	205,950
広島県出資額		124,610	124,610	124,610	124,610	124,610
民間出資額		84,690	84,690	84,740	84,880	81,340
組合		6,880	6,880	6,880	6,880	6,880
会社		59,100	59,100	58,210	54,670	55,360
個人		18,710	18,710	19,790	19,790	22,040

資料：県林業課調べ

表 45 独立行政法人農林漁業信用基金保証実績

(単位：千円)

区分	年度	26	25	24	23	22
総額		166,000	220,800	227,750	349,880	246,340
組合		0	30,000	30,000	30,000	30,000
会社		166,000	190,800	197,750	319,880	216,340
個人		0	0	0	0	0

資料：県林業課調べ

表 46 木材産業等高度化推進資金貸付実績（平成 27 年度）

（単位：千円）

区分	資金種類 素材生産 等促進資金	素材転換 促進資金	間伐材等 促進資金	構造改善 合理化資金	林業経営 高度化推進資金	計
森林組合関係	0	0	0	0	0	0
木材市場関係	0	0	0	0	0	0
木材協同組合関係	43,000	0	0	0	0	43,000
単独事業体関係	30,000	0	55,000	0	0	85,000
その他	0	0	0	0	0	0
計	73,000	0	55,000	0	0	128,000

資料：県林業課調べ

F 入会林野等

表 47 入会林野等の面積

（単位：件, ha）

区分	整備済	未整備
集団	210	135
面積	16,505	8,621

資料：県林業課調べ（平成 28 年 3 月 31 日現在）

G 公有林

表 48 県営林の造林種別面積・蓄積

(単位：ha, m³)

区 分	面 積	蓄 積	県の分収率	契約した時期
総 数	21,937	2,654,909	—	—
県 有 林	1,394	316,505	—	—
県 行 造 林	3,693	821,670	—	—
模 範 林	765	170,743	6/10	M40～T6 年
公有林野営造林	412	80,826	6/10	T10～S39 年
行啓記念造林	1,165	247,372	6/10	S 2～S10 年
御大典 //	587	136,812	6/10	S 4～S32 年
皇太子殿下誕生 //	711	175,788	6/10	S11～S32 年
パルプ資源造林	42	7,527	1/10	S16～S26 年
試 験 林	11	2,602	6/10	S38～S41 年
旧センター造林	16,850	1,516,734	—	—

資料：県森林保全課調べ（平成28年3月31日現在）

表 49 県営林の処分実績

年度 区分	2 7	2 6	2 5	2 4	2 3
処分面積 (ha)	479.39 (-)	465.09 (-)	2.47 (-)	29.24 (-)	22.90 (-)
主 伐	13.01 (-)	0 (-)	0 (-)	0 (-)	0 (-)
間伐その他	466.38 (-)	465.09 (-)	2.47 (-)	29.24 (-)	22.90 (-)
処分材積 (m ³)	41,284 (-)	38,506 (-)	51 (-)	4,011 (-)	3,936 (-)
主 伐	3,641 (-)	0 (-)	0 (-)	0 (-)	0 (-)
間伐その他	37,643 (-)	38,506 (-)	51 (-)	4,011 (-)	3,936 (-)
処分収入 (千円)	392,079 (-)	402,441 (-)	126 (-)	9,324 (-)	10,238 (-)
主 伐	27,000 (-)	0 (-)	0 (-)	0 (-)	0 (-)
間伐その他	365,079 (-)	402,441 (-)	126 (-)	9,324 (-)	10,238 (-)

資料：県森林保全課調べ（平成28年3月31日現在）

注：() はパルプ資源造林処分以外

処分収入には消費税相当額を含む。主伐収入単価は、消費税相当額を除いて算出した。

表 50 県営林の収支

(単位：千円)

区 分		年 度				
		2 7	2 6	2 5	2 4	2 3
収 入	総 額	849,966	866,752	155,271	147,379	139,609
	林産物売払代金	370,666	407,486	4,640	10,552	11,896
	県 債	0	0	0	0	0
	基金繰入金	0	0	0	0	0
	国庫支出金	294,914	209,188	0	0	0
	そ の 他	4,182	1,063	5,097	3,763	875
	一般会計繰入金	180,204	249,593	145,534	133,064	126,838
支 出	総 額	849,966	868,228	155,271	147,379	139,609
	経 営 事 業 費	706,648	718,754	8,253	9,639	14,642
	木材生産事業	550,579				
	保育管理事業等	156,069				
	管 理 事 業 費	143,317	147,997	147,016	137,737	124,964
	積 立 金	1	2	2	3	3
	一般会計繰出金	0	0	0	0	0
繰 越 金		26,460	1,476	0	0	0

資料：県森林保全課調べ

6 林産物

A 木材需給

表 51 素材需要（供給）量の推移

(単位：千m³，%)

区分		年次					
		27	26	25	24	23	
需 要 量 (対前年比)		※ (-)	2,004 (89)	2,241 (119)	1,878 (101)	1,852 (102)	
内 容	県 内 需 要 量	総 量	1,943	1,940	2,178	1,818	1,813
		製 材 用	1,766	1,790	X	1,657	1,637
		パ ル プ 用	—	—	—	—	—
		合板用・ 木材チップ用	177	150	X	161	176
		そ の 他	0	0	0	0	0
	県外移出量	※	64	63	60	39	
供 給 量		※	2,004	2,241	1,878	1,852	
内 訳	県内素材生産量	326	297	298	270	269	
	国産材移入量	X	51	52	50	59	
	外材輸入量	1,616	1,656	1,891	1,558	1,524	
外材依存率		※	82.6	84.4	83.0	82.3	

資料：農林水産省大臣官房統計部「木材統計」

注：※については、木材統計上、国産材移入量が非公表のため未算出。表 53 も同様。

表 52 県外移出量の推移

(単位：千m³，%)

区分		年次				
		27	26	25	24	23
総 数 (対前年比)		※ (-)	64 (102)	63 (105)	60 (154)	39 (98)

資料：農林水産省大臣官房統計部「木材統計」

表 53 素材生産量の推移

(単位：千m³，%)

区分		年次				
		27	26	25	24	23
総 数 (対前年比)		326 (110)	297 (100)	298 (110)	270 (100)	269 (132)
樹 種 別	総 数	192	201	175	141	149
	す ぎ	81	81	85	68	65
	ひ の き	86	89	68	51	55
	ま つ	25	31	22	22	29
	そ の 他	0	0	0	0	0
	広 葉 樹	134	96	123	129	120
用 途 別	製 材 用	136	135	123	93	107
	パ ル プ 用	0	0	0	0	0
	合板用・ 木材チップ用	190	162	175	177	162
	そ の 他	0	0	0	0	0

資料：農林水産省大臣官房統計部「木材統計」

表 54 外材貯木施設

(単位：㎡)

港名	地区	施設名称	面積	
			水面	陸上
総数	—	—	1,733,668	157,172
広島港	廿日市地区	廿日市南貯木場	896,000	—
		廿日市北貯木場	63,365	—
		廿日市野積場	—	83,296
		廿日市木材製品上屋	—	15,048
尾道 糸崎港	松永地区	松永貯木場	639,216	—
		松永第3仮貯木場	135,087	—
		南松永野積場	—	26,223
		南松永西野積場	—	32,605

資料：県港湾漁港整備課調べ（平成28年3月31日現在）

B 木材工場

表 55 主要木材加工工場（平成 27 年）

（単位：製材千 m^3 ・木材チップ千 t）

区分	工場別	製材工場	合単板工場	木材チップ工場
工場数		85	X	38
生産量		1,055	X	416

資料：農林水産省大臣官房統計部「木材統計」

注：合板工場の生産量は統計数値が非公表

表 56 動力出力階層別製材工場（平成 27 年）

区分	総数	7.5kw～ 22.5未満	22.5～ 37.5未満	37.5～ 75.0未満	75.0～ 150.0未満	150.0kw 以上
製材工場数	85	7	12	30	15	21
素材入荷量（千 m^3 ）	1,770 (20.8)	1 (0.1)	2 (0.2)	11 (0.4)	8 (0.5)	1,748 (83.2)

資料：農林水産省大臣官房統計部「木材統計」

注：（ ）内は 1 工場当たり平均を示す。

表 57 国産材・外材入荷割合別製材工場数（平成 27 年）

総数	国産材のみ	国産材と外材	外材のみ
85	65	10	10

資料：農林水産省大臣官房統計部「木材統計」

表 58 製材品出荷量の推移

（単位：千 m^3 ）

区分	年次	27	26	25	24	23
総数		1,055	1,058	1,187	899	894
建築用材		901	901	976	704	723
土木建設用材		8	X	81	60	35
木箱, 仕組板, 梱包用材		144	130	114	120	122
家具建具用材		X	X	1	1	13
その他		X	19	15	14	1

資料：農林水産省大臣官房統計部「木材需給報告書」, 「木材統計」

注：平成 26 年における土木建設用材及び家具建具用材の出荷量は統計数値が非公表

注：平成 27 年における家具建具用材及びその他の出荷量は統計数値が非公表

表 59 製材品出荷量（販売量のみ）の推移

（単位：千m³）

出荷先	年次	26	25	24	23	22
	総数		1,058	1,187	899	894
広島県		148	152	142	168	177
県外		910	1,035	757	726	739

資料：農林水産省大臣官房統計部「木材需給報告書」

表 60 入手区分別木材チップ生産量（平成 27 年）

（単位：千 t）

区分	計		素材 (原木)	工場 残材	林地 残材	解体材 ・廃材	
	針葉樹	広葉樹					
総数	416	280	89	96	268	5	47

資料：農林水産省大臣官房統計部「木材統計」

注：針葉樹・広葉樹別には、解体材・廃材を含まないため、計と一致しない。

C 木材業者

表 61 木材登録の実績

区分	年次	27	26	25	24	23
	総数		418	417	417	402
1 素材生産及び木材流通業者		257	257	257	252	271
2 製材業者		22	21	21	22	26
3 チップ業者		33	28	28	25	28
4 兼業木材業者		8	12	12	9	9
1, 2 を併せて営む者		98	99	99	94	104

資料：一般社団法人広島県木材組合連合会「広島県木材業者登録実績」

D 木材価格

表 62 木材価格の推移

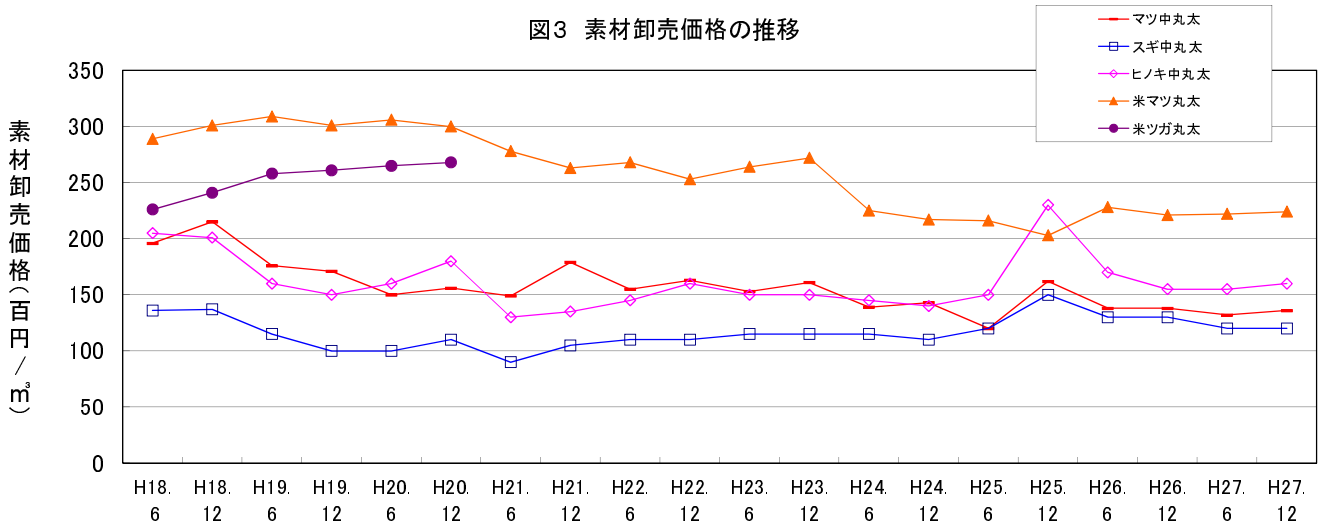
(単位：百円/m³, ラワン合板 円/枚)

年次	素 材					製 品				
	マツ 中丸太	スギ 中丸太	ヒノキ 中丸太	米マツ 丸太	米ツガ 丸太	スギ 正角	ヒノキ 正角	米マツ 平角	米ツガ 正角	ラワン 合板
17. 6	189	135	159	275	208	518	781		516	400
17. 12	210	143	224	284	215	511	763		537	400
18. 6	196	136	205	289	226	590	770		558	460
18. 12	215	137	201	301	241	590	778		606	510
19. 6	176	115	160	309	258	562	778	468		
19. 12	171	100	150	301	261	532	759	455		
20. 6	150	100	160	306	265	562	814	494		
20. 12	156	110	180	300	268	562	814	490		
21. 6	149	90	130	278		541	709	462		
21. 12	179	105	135	263		541	709	455		
22. 6	155	110	145	268		541	735	441		
22. 12	163	110	160	253		541	735	446		
23. 6	153	115	150	264		562	803	498		
23. 12	161	115	150	272		546	803	498		
24. 6	139	115	145	225		546	803	491		
24. 12	143	110	140	217		546	798	484		
25. 6	120	120	150	216		520	630	534		
25. 12	162	150	230	203		570	750	534		
26. 6	138	130	170	228		570	780	570		
26. 12	138	130	155	221		570	680	570		
27. 6	132	120	155	222		530	600	582		
27. 12	136	120	160	224		530	600	582		

資料：農林水産省大臣官房統計部「木材価格」

ただし、スギ・ヒノキ中丸太 (H19.6～) 及びスギ・ヒノキ正角 (H25.6～) は日刊木材新聞広島標準相場による。

図3 素材卸売価格の推移

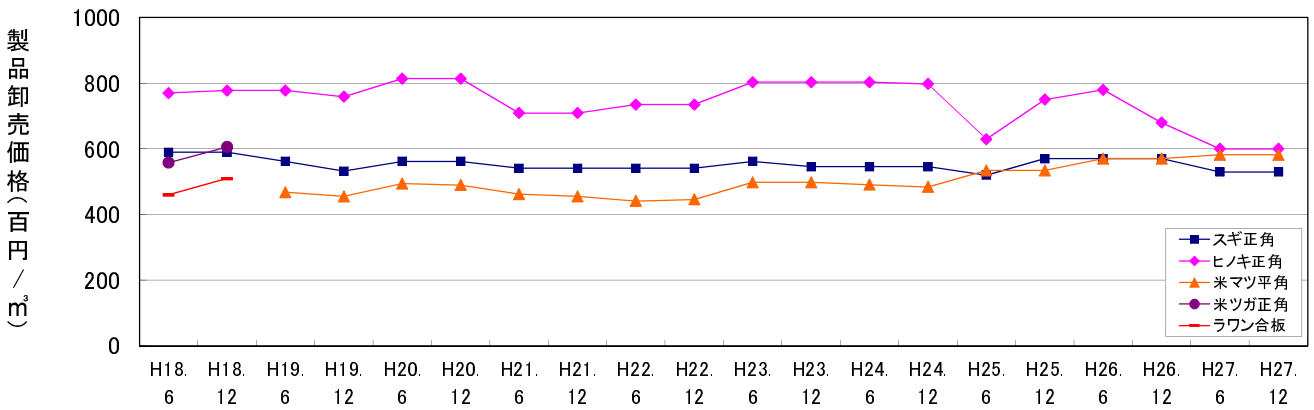


単位: 百円

	H18.6	H18.12	H19.6	H19.12	H20.6	H20.12	H21.6	H21.12	H22.6	H22.12	H23.6	H23.12	H24.6	H24.12	H25.6	H25.12	H26.6	H26.12	H27.6	H27.12
マツ中丸太	196	215	176	171	150	156	149	179	155	163	153	161	139	143	120	162	138	138	132	136
スギ中丸太	136	137	115	100	100	110	90	105	110	110	115	115	115	110	120	150	130	130	120	120
ヒノキ中丸太	205	201	160	150	160	180	130	135	145	160	150	150	145	140	150	230	170	155	155	160
米マツ丸太	289	301	309	301	306	300	278	263	268	253	264	272	225	217	216	203	228	221	222	224
米ツガ丸太	226	241	258	261	265	268														

資料: 農林水産省大臣官房統計部「木材価格」
 ただし、スギ・ヒノキ中丸太(H19.6～)は日刊木材新聞広島標準相場による。

図4 製品卸売価格の推移



単位: 百円

	H18.6	H18.12	H19.6	H19.12	H20.6	H20.12	H21.6	H21.12	H22.6	H22.12	H23.6	H23.12	H24.6	H24.12	H25.6	H25.12	H26.6	H26.12	H27.6	H27.12
スギ正角	590	590	562	532	562	562	541	541	541	541	562	546	546	546	520	570	570	570	530	530
ヒノキ正角	770	778	778	759	814	814	709	709	735	735	803	803	803	798	630	750	780	680	600	600
米マツ平角			468	455	494	490	462	455	441	446	498	498	491	484	534	534	570	570	582	582
米ツガ正角	558	606																		
ラワン合板	460	510																		

資料: 農林水産省大臣官房統計部「木材価格」
 ただし、スギ・ヒノキ正角(H25.6～)は日刊木材新聞広島標準相場による。

E 特用林産物

表 63 特用林産物生産の推移

〔上段：生産量〕
〔下段：生産額〕

品目		年度		26	25	24	23	22	過去における 最高生産量
		26	25						
総生産額	千円			4,662,457	4,074,884	4,243,402	5,048,270	5,249,256	
まつたけ	t			0.1	0.1	0.3	2	3	S28年 1,815 t
	千円			5,266	4,623	23,116	42,887	108,225	
乾しいたけ	t			7	8	8	17	8	S59年 202 t
	千円			19,085	21,347	29,522	60,998	30,781	
生しいたけ	t			809	872	949	975	1,033	S56年 1,898 t
	千円			795,768	836,640	862,417	853,353	1,031,097	
えのきたけ	t			350	356	351	357	301	H3年 2,338 t
	千円			99,428	101,104	103,461	93,891	85,058	
ぶなしめじ	t			2,990	3,015	3,000	3,043	3,091	H20年 3,135 t
	千円			1,814,930	1,724,580	1,548,139	1,917,260	1,981,122	
まいたけ	t			74	54	46	47	44	H16年 92 t
	千円			66,082	36,327	29,046	38,357	48,557	
エリンギ	t			2,735	2,761	2,701	2,621	2,619	H25年 2,761 t
	千円			1,827,125	1,269,992	1,582,589	2,013,275	1,904,062	
わさび	t			7	13	14	9	8	S46年 21 t
	千円			27,113	26,139	13,773	10,231	12,388	
たけのこ	t			18	8	29	25	46	S56年 526 t
	千円			3,330	1,448	4,539	5,197	8,582	
桐材	m ³			0	0	0	0	0	S41年 ₃ 2,747 m ³
	千円			-	-	0	0	0	
竹材	千束			0	0	0	0	0	S43年 179千束
	千円			-	-	-	-	-	
木炭 (黒炭)	t			9	9	15	15	11	S32年 620 t
	千円			-	-	-	-	-	

資料：県林業課調べ

表 64 規模別しいたけ生産者（原木栽培）（平成 26 年）

（単位：戸）

区 分	総 数	規 模 別 栽 培 者 数				
		600 本 未 満	600～ 3,000 本	3,000～ 10,000 本	10,000～ 30,000 本	30,000 本 以 上
乾しいたけ	82	18	30	27	7	
生しいたけ	55	19	17	12	6	1

資料：県林業課調べ

表 65 規模別しいたけ生産者（菌床栽培のみ）（平成 26 年）

（単位：戸）

区 分	総 数	規 模 別 栽 培 者 数				
		5,000 個 未 満	5,000～ 10,000 個	10,000～ 15,000 個	15,000～ 20,000 個	20,000 個 以 上
生しいたけ	27	9	7	3		8

資料：県林業課調べ

7 県土の保全

A 治 山

表66 治山事業の事業量(箇所数, 面積)

事業名	27		26		25		24		23		22	
	(箇所)	(ha)	(箇所)	(ha)	(箇所)	(ha)	(箇所)	(ha)	(箇所)	(ha)	(箇所)	(ha)
総 数	180	155.1	204	174.6	128	155.8	192	299.7	201	399.6	193	428.5
(国庫補助分)												
治山激甚災害対策 特別緊急事業	11	0.2			3	0.9	10	2.0	16	1.4		
復旧治山事業	13	4.0	19	6.6	21	3.5	30	10.7	18	1.5	33	3.2
治山先進技術実証事業											1	0.5
地すべり防止事業							2	12.7	1	17.8		
防災林造成事業 (土砂流出防止林造成)							1	5.2	1	1.3	1	2.8
水源地域整備事業	2	26.4	2	22.2	1	0.0	3	47.5	3	48.8	5	60.1
保安林改良事業	3	6.9	2	8.7			4	22.0	5	67.8	6	43.5
保 育 事 業	12	114.7	14	133.2	13	149.2	16	189.2	22	258.3	24	301.5
(交付金分)												
予 防 治 山 事 業	22	2.9	19	1.7	11	1.5	28	2.3	11	0.5	7	1.7
林地荒廃防止事業	2	0.0	6	0.3	11	0.6	14	1.2	12	0.7	12	0.6
山地災害総合減災対策治山事業											6	0.4
共生保安林整備事業							2	6.8	1	1.5	2	10.4
離 島 治 山 事 業			1	0.1			2	0.1				
(災害分)												
災害関連緊急治山事業			11	1.8							10	3.5
林地崩壊防止事業											3	0.3
(県単独分)												
小規模崩壊地復旧事業	84		88		56		53		87		64	
治山施設機能強化事業	25		32		12		27		24		19	
治山施設緊急点検調査事業	6		5									
現年発生災害農林水産施設復旧事業			5									

資料: 県森林保全課調べ

表67 治山事業の事業量(事業費)

(単位:千円)

年度		27	26	25	24	23	22
事業名	事業名						
	総数	(955,235) 2,859,506	(1,299,182) 3,049,907	(997,940) 2,131,535	(2,193,331) 4,080,602	(230,870) 2,382,743	(508,118) 3,274,249
	(国庫補助分)						
	治山激甚災害対策 特別緊急事業	(412,860) 766,500		(25,305) 94,500	(106,700) 409,500	(109,410) 609,000	
	復旧治山事業	(213,293) 576,122	(297,586) 712,725	(594,506) 978,847	(894,155) 1,509,060	(26,079) 477,280	(126,984) 1,115,281
	治山先進技術実証事業						31,044
	地すべり防止事業				(68,250) 141,750	18,520	
	防災林造成事業 (土砂流出防止林造成)				26,355	22,333	43,656
	水源地域整備事業	52,500	52,500	33,705	(25,200) 101,923	149,562	111,358
	保安林改良事業	44,835	52,500		(118,125) 144,270	81,806	95,074
	保育事業	38,974	39,280	35,721	44,226	56,583	75,593
	(交付金分)						
	予防治山事業	(206,514) 840,115	(87,939) 681,395	(128,122) 388,379	(596,245) 892,711	(3,360) 325,605	292,841
	林地荒廃防止事業	(5,460) 37,170	(54,505) 150,308	(219,662) 426,804	(248,244) 394,357	(88,241) 385,540	(36,927) 373,779
	山地災害総合減災対策治山事業						160,963
	共生保安林整備事業				(50,610) 61,110	23,751	66,243
	離島治山事業		22,050		(52,080) 52,080		22,060
	(災害分)						
	災害関連緊急治山事業		(628,556) 732,475				(274,409) 524,966
	林地崩壊防止事業						(21,188) 25,792
	(県単独分)						
	小規模崩壊地復旧事業	(75,913) 173,706	(164,292) 301,649	(30,345) 127,179	(27,472) 207,934	(3,780) 175,068	(48,610) 254,200
	治山施設機能強化事業	(41,195) 306,238	(40,093) 209,985	46,400	(6,250) 95,326	57,695	81,399
	治山施設緊急点検調査事業	23,346	(26,211) 29,240				
	現年発生災害農林水産施設復旧事業		65,800				

資料: 県森林保全課調べ

注: ()内は繰越分で内数

B 保安林

表68 保安林の種類別面積

(単位：ha)

保安林の種類	総数	国有林	民有林
総数	(12,006) 251,231	(2,616) 46,147	(9,390) 205,090
水源かん養保安林	162,530	35,567	126,969
土砂流出防備保安林	81,418	7,877	73,539
土砂崩壊防備保安林	451	4	448
防風保安林	47	—	47
干害防備保安林	(12) 172	(12) 130	42
なだれ防止保安林	(21) 79	—	(21) 79
落石防止保安林	(6) 71	58	(6) 13
防火保安林	(6) 1	—	(6) 1
魚つき保安林	(9) 72	10	(9) 62
保健保安林	(11,915) 3,528	(2,604) 119	(9,311) 3,409
風致保安林	(37) 2,862	2,382	(37) 480

資料： 県森林保全課調べ（平成28年3月31日現在）

注：（ ）内は兼種保安林の面積で外数

表69 保安林の指定・解除実績

(単位：ha)

区分	年度		27		26		25		24		23	
	総数											
指 定	総数	(39)	378	(85)	631	(149)	889	(107)	666	(119)	646	
	水源かん養	(12)	66	(26)	485	(58)	668	(29)	423	(28)	327	
	土砂流出防備	(20)	307	(50)	103	(76)	205	(68)	230	(81)	293	
	土砂崩壊防備	(7)	5	(8)	12	(15)	16	(9)	5	(9)	7	
	なだれ防止											
	保健その他			(1)	31			(1)	8	(1)	19	
解 除	総数	(10)	10	(18)	14	(25)	3	(20)	12	(39)	26	
	水源かん養	(2)	8	(2)	0	(6)	1	(5)	8	(7)	10	
	土砂流出防備	(7)	1	(15)	14	(19)	2	(12)	3	(27)	16	
	土砂崩壊防備	(1)	1					(1)	0			
	なだれ防止											
	保健その他			(1)	0			(2)	0	(4)	0	

注：1 民有林の保安林に係る数量を示す。

2（ ）は件数で、指定（解除）調書の数を示す。

表70 保安林損失補償の実績

(単位：ha, 千円)

保安林面積		27		26		25		24		23	
		面積	金額	面積	金額	面積	金額	面積	金額	面積	金額
総 数		2,151	29,619	2,151	29,619	2,149	29,611	2,151	29,619	2,151	29,619
禁伐	総 数	291	4,666	291	4,666	291	4,666	291	4,666	291	4,666
	落石防止	4	109	4	109	4	109	4	109	4	109
	保 健	285	4,464	285	4,464	285	4,464	285	4,464	285	4,464
	風 致	2	93	2	93	2	93	2	93	2	93
択伐	総 数	1,860	24,953	1,860	24,953	1,858	24,944	1,860	24,953	1,860	24,953
	水 かん	27	571	27	571	25	563	27	571	27	571
	土 流	300	3,283	300	3,283	300	3,283	300	3,283	300	3,283
	土 崩	3	121	3	121	3	121	3	121	3	121
	防 風	-	-	-	-	-	-	-	-	-	-
	なだれ防止	3	5	3	5	3	5	3	5	3	5
	落石防止	1	2	1	2	1	2	1	2	1	2
	保 健	1,185	13,939	1,185	13,939	1,185	13,939	1,185	13,939	1,185	13,939
風 致	341	7,031	341	7,031	341	7,031	341	7,031	341	7,031	

C 林地開発

表71 林地開発の許可実績

(単位：件, ha)

開発目的		27		26		25		24		23	
		件数	面積	件数	面積	件数	面積	件数	面積	件数	面積
申請	総 数	6	102	7	47	10	81	3	8	4	69
	宅 地										
	レジャー用地 その他用地	6	102	7	47	10	81	3	8	4	69
許可	総 数	7	34	9	59	7	21	3	66	4	11
	宅 地										
	レジャー用地 その他用地	7	34	9	59	7	21	3	66	4	11

資料： 県森林保全課調べ

注：1 面積欄の数値には許可後の変更面積は含まない。

2 申請面積は申請後の変更があるため許可面積と一致しない。

D 土砂条例

表72 搬出届出の実績

(単位：件)

区 分	27	26	25	24	23
建設工事からの搬出届出	1,111	1,140	833	849	927
一時たい積場からの搬出届出	167	127	104	109	87

資料： 県森林保全課調べ

表73 埋立許可の実績

(単位：件, ha)

区 分	27		26		25		24		23	
	件数	面積	件数	面積	件数	面積	件数	面積	件数	面積
一般（一時たい積行為以外）	25	15	23	43	24	25	34	28	29	34
一時たい積行為	5	4	1	1	10	7	1	1	2	1

資料： 県森林保全課調べ

8 森林保護

表 74 森林病虫害等の防除実績

(単位：m³, ha, 箇所)

区分		年度	27	26	25	24	23	22
松くい虫	駆除	伐倒駆除（一般）	1,520	1,677	2,299	3,421	3,432	3,592
		特別伐倒駆除（チップ化等）	210	209	263	270	245	243
		緊急防除（スポット散布）	—	—	—	—	—	—
	予防	薬剤防除（地上散布）	24	27	25	25	27	32
		〃（空中散布）	—	—	—	—	—	—
発 生 予 察	松くい虫	—	—	—	—	—	—	

資料：県森林保全課調べ

表 75 松くい虫の被害

(単位：ha, m³)

区分	年度	27	26	25	24	23	22
被害区域面積		15,937	15,962	17,048	16,782	18,664	23,646
被害材積		15,019	14,932	15,930	17,134	17,860	22,108

資料：県森林保全課調べ

表 76 森林保険の加入実績

(単位：ha, 千円)

区分	年度	27	26	25	24	23	22
加入面積		4,389	5,182	5,477	3,998	5,921	6,207
払込保険料		32,878	40,778	53,236	48,196	62,071	67,682

資料：県森林保全課調べ ※H26年度以前は森林国営保険の加入実績

9 森林・林業教育

表 77 緑の少年団

(単位：団，人)

区分 \ 年度	27	26	25	24	23	22
団数	34	36	35	40	37	34
団員数	2,949	2,795	2,843	3,088	2,566	2,497

資料： 県森林保全課調べ（平成 28 年 3 月 31 日現在）

表 78 緑化研修会等参加者状況

(単位：回，人)

区分 \ 年度	27	26	25	24	23	22
回数	84	85	87	103	86	81
参加者数	2,730	2,717	3,232	3,729	3,240	2,397

資料： 県森林保全課調べ（平成 28 年 3 月 31 日現在）

注：緑化センターが、当該緑化センター及び県内各地で開催した状況

平成 17 年度から緑化センターが始めた、県内の小学校を対象とした「緑の学校」の開催状況を含む。

10 自然保護
A 環境保全

表79 自然公園面積

(単位：ha)

区分	箇所数	公園面積			
		総数	特別保護地区	特別地域	普通地域
総数	9	37,853	895	33,846	3,112
国立公園	1	10,681	203	7,366	3,112
国定公園	2	20,731	692	20,039	0
県立自然公園	6	6,441	0	6,441	0

資料：県自然環境課調べ（平成28年4月1日現在）

表80 自然公園等利用者の推移

(単位：千人)

区分		年次						
		26	25	24	23	22	21	
総数		9,715	9,760	9,720	8,269	8,330	8,346	
自然公園	合計	8,613	8,646	8,642	7,283	7,306	7,343	
	国立	瀬戸内海						
		6,922	6,870	6,894	5,556	5,458	5,403	
	国定	計	1,172	1,144	1,122	1,128	1,148	1,228
		比婆道後帝釈	625	625	601	601	615	647
		西中国山地	547	519	521	527	533	581
	県立	計	519	632	626	599	700	712
		南原峡	40	65	72	46	46	50
		山野峡	62	121	132	131	116	100
		三倉岳	24	28	33	31	54	67
竹林寺用倉山		209	209	214	217	260	300	
仏通寺御調八幡宮		180	205	171	170	220	191	
神之瀬峡	4	4	4	4	4	4		
その他施設	合計	1,102	1,114	1,078	987	1,024	1,003	
	自然歩道	419	412	383	333	352	341	
	県民の森	149	152	148	135	140	137	
	もみのき森林公園	176	195	195	192	191	190	
	県民の浜	59	72	68	66	71	57	
	中央森林公園	299	283	284	261	270	278	

※端数整理の関係で、計・合計及び総計は合致しないことがある。

表81 自然公園地域一覧

公園及び主要公園地域	市町村名
<p>瀬戸内海国立公園（S 9. 3. 16, S 25. 5. 18, S 31. 5. 1指定） 仙酔島, 袴島, 走島, 皇后島, 弁天島, 玉津島, 津軽島, 後山, 阿伏兔瀬戸, 戸崎, 宮島, 可部島, 向宇品, 似島, 弁天島, 小弁天島, 峠島, 火山, 桂ヶ浜, 鹿老渡, 鹿島, 羽山島, 横島, 黒島, 笹小島, 野呂山, 柏島, 小熊島, 馬島, 小芝島, 休山, 筆影山, 白滝山, 鳴滝山, 神峯山, 佐組島, 大相賀島, 小相賀島, 上島, 裸島, 箕島, 白島, 木白島, 木村島, 唐島, 折免島, 箱島, 二子島, 船島, 鍋島, 一峰寺山, 平羅島, 中ノ島, 小島, 豊島, 観音山, 絵の島, 大久野島, 小久野島, 阿波島, 黒滝山, 高見山, 岩子島, 加島, 笹島, 下江府島, 上江府島, 白滝山, 青影山, 因島公園, 大浜崎, 極楽寺山等及び広島 港湾の一部, 呉港湾を除く県内の海域</p>	<p>広島市, 呉市, 竹原市, 三原市, 尾道市, 福山市, 大竹市, 東広島市, 廿日市市, 江田島市, 大崎上島町,</p>
<p>比婆道後帝釈国定公園（S 38. 7. 24, H 15. 3. 25指定） 吾妻山, 鳥帽子, 御陵, 立鳥帽子, 竜王山, 池の段, 六の原, 道後山, 帝釈峡等</p>	<p>庄原市, 神石高原町</p>
<p>西中国山地国定公園（S 44. 1. 10指定） 天狗石山, 雲月山, 大佐山, 臥竜山, 聖湖, 深入山, 三段峡, 恐羅漢山, 十方山, 冠山, 冠高原等</p>	<p>廿日市市, 安芸太田町, 北広島町</p>
<p>南原峡県立自然公園（S 42. 9. 1指定） 山野峡 " (S 42. 11. 14指定) 三倉岳 " (S 46. 11. 23指定) 竹林寺用倉山 " (S 46. 11. 23, H2. 5. 17, H3. 4. 24指定) 仏通寺御調八幡宮 " (S 46. 11. 23指定) 神之瀬峡 " (H 10. 4. 30指定)</p>	<p>広島市 福山市, 神石高原町 大竹市 三原市, 東広島市 三原市 三次市, 庄原市</p>

資料：県自然環境課調べ（平成28年4月1日現在）

表 82 県自然環境保全地域等面積

(単位：ha)

区 分	地 域 数	面 積		
		総 数	特別地区	普通地区
総 数	68	2,890	—	—
県自然環境保全地域	27	2,054	1,248	806
緑地環境保全地域	22	818	—	—
自然海浜保全地区	19	17	—	—

資料：県自然環境課調べ（平成28年4月1日現在）

表 83 緑地環境保全地域一覧

名 称	市 町 村	面 積 (ha)	指定年月日	
総 数	22 地 域	818.48		
緑 地 環 境 保 全 地 域	三永水源地	東 廣 島 市	71.50	48.10.25
	西国寺	尾 道 市	7.72	〃
	大坊	福 山 市	10.17	〃
	五品岳	庄 原 市	13.61	〃
	郡山	安 芸 高 田 市	95.34	49.4.19
	深山峽	安 芸 太 田 町	31.48	49.7.18
	大宮八幡宮	東 廣 島 市	2.59	〃
	蓮華寺山	廣 島 市	167.14	49.10.1
	風土記の丘	三 次 市	160.54	50.2.12
	古鷹山	江 田 島 市	90.72	50.3.14
	亀鶴山	神 石 高 原 町	12.48	〃
	立花山	尾 道 市	1.13	〃
	龍山	北 廣 島 市	3.71	51.12.24
	国貞山	安 芸 高 田 市	1.50	56.9.11
	東山溪谷	廣 島 市・甘 日 市	53.50	58.3.31
	榊山	東 廣 島 市	4.21	60.3.30
	今高野山	世 羅 町	20.47	〃
	日高庄	呉 市	3.13	63.3.31
	葦嶽山	庄 原 市	60.32	元 3.31
	龜山八幡神社	呉 市	1.50	〃
	大富山城跡	庄 原 市	3.71	〃
	天神鼻	呉 市	2.01	3.3.31

資料：県自然環境課調べ（平成28年4月1日現在）

表84 県自然環境保全地域一覧

名 称	市 町	面 積 (ha)			指 定 年 月 日		
		総 面 積	普 通 地 区	特 別 地 区	区域指定	特別地区の指定	
総 数	27 地 域	2,054.12	805.73	(72.54) 1,248.39	区域指定	特別地区の指定	
県 自 然 環 境 保 全 地 域	龍 頭 峽	安芸太田町	31.40	—	(31.40) 31.40	48.10.25	51.6.18
	万 古 溪	廿日市市	64.10	37.85	26.25	49.7.18	〃
	当木島・釜戸岬	福山市	2.17	—	2.17	〃	51.12.24
	魚 切 溪 谷	神石高原町	47.47 25.49	2.09	45.38 25.49	〃 53.3.24 (区域の拡張)	51.6.18 —
	石ヶ谷 峽	広島市	389.75	270.41	119.34	49.9.30	51.6.18
	津田の明神山	世羅町	66.69	44.15	22.54	49.11.14	51.12.24
	常 清 滝	三次市	54.13	30.90	23.23	50.3.14	〃
	八 国 見 山	庄原市	80.59	37.53	43.06	〃	〃
	柏 島	呉市	39.65	—	39.65	51.12.24	—
	小 掛 峽	安芸高田市	52.51	37.71	14.80	〃	—
	指 谷 山	庄原市	88.25	10.51	77.74	〃	—
	大 峯 山	広島市・廿日市市	39.89	—	39.89	〃	—
	福 王 寺 山	広島市	136.98	70.87	66.11	〃	—
	男 鹿 山	世羅町	43.71	32.08	11.63	〃	—
	湯 の 山	広島市	85.11	—	85.11	52.1.19	—
	滝 山 峽	安芸太田町・北広島町	336.24	164.11	172.13 (5.05)	53.3.24	—
	大 沢 湿 原	安芸高田市	56.62	22.85	33.77	53.12.1	—
	黒川の明神山	世羅町	19.89	—	19.89	〃	—
	神 之 瀬 峽	三次市・庄原市	46.41	—	46.41	54.12.1	—
	岳 山	府中市	44.72	7.70	37.02	〃	—
	阿 下 川	神石高原町	54.27	—	54.27 (29.26)	〃	—
	猫 山	庄原市	65.03	—	65.03	57.7.19	—
	品 の 滝	三次市・世羅町	50.16	0.28	49.88	〃	—
	吾妻榎原谷	庄原市	87.52	—	87.52	〃	—
	上田の明神山	三次市	10.19	10.19	— (1.08)	58.3.31	—
	八 幡 湿 原	北広島町	29.43	26.50	2.93 (5.75)	59.3.31	59.10.1
	女 亀 山	三次市	5.75	—	5.75	62.3.31	62.7.27

注：1 特別地区欄の()は、野生動植物保護地区で内数である。

2 特別地区の指定年月日は、区域指定時に特別地区があわせて指定された場合を除くものである。

3 県自然環境課調べ(平成28年4月1日現在)

表85 自然海浜保全地区一覧

名称	市町村	面積 (ha)		指定年月日
		面積	総面積	
総数	19地区		17.33	
自然海浜保全地区	阿多田島長浦	大竹市	1.20	55. 8. 1
	佐木大野浦	三原市	0.63	#
	七浦	呉市	0.27	#
	干汐	尾道市	0.17	56. 3.31
	大串	大崎上島町	0.23	#
	長浜	竹原市	0.10	56. 9.22
	横山	福山市	0.54	#
	大柿長浜	江田島市	—	57. 3.31
	梶ノ鼻	尾道市	1.44	#
	高根	尾道市	7.20	#
	百島	尾道市	0.29	58. 3.31
	大附	大崎上島町	1.24	#
	中小島	呉市	0.28	#
	箱崎	福山市	1.04	#
	グイビ	福山市	—	#
	柄鎌瀬戸	三原市	0.45	59. 3.31
	恋ヶ浜	呉市	0.84	62. 3.31
	大浦崎	呉市	0.04	2. 3.31
	須之浦	呉市	1.37	3. 3.31

資料：県自然環境課調べ（平成28年4月1日現在）

表86 その他の環境保全・保健休養施設の現況

区分	箇所数	面積・延長	宿泊施設 収容可能人数	摘要
県民の森	1	1,164ha	100人	
もみのき森林公園	1	400ha	180人	
県民の浜	1	23ha	100人	
中央森林公園	1	267ha	34人	
県自然歩道	—	125.0km	—	
中国自然歩道	—	454.9km	—	
休暇村	3	—	475人	大久野島292人，帝釈峡115人，吾妻山68人

注：平成28年4月1日現在

表87 自然保護協力奨励金の交付実績

(単位:件,千円)

区 分		年 度				
		2 7	2 6	2 5	2 4	2 3
総 数	交 付 件 数	1, 088	1, 088	1, 089	1, 078	1, 078
	金 額	3, 024	3, 080	3, 123	3, 144	3, 217
県自然環境 保全地域	交 付 件 数	665	665	666	656	656
	金 額	1, 138	1, 156	1, 165	1, 144	1, 150
緑地環境 保全地域	交 付 件 数	423	423	423	422	422
	金 額	1, 887	1, 924	1, 958	2, 000	2, 067

表88 立木損失補償の交付実績

(単位:件,千円)

区 分		年 度				
		2 7	2 6	2 5	2 4	2 3
総 数	交 付 件 数	257	254	256	253	253
	金 額	14, 485	14, 472	14, 476	14, 475	14, 475
県自然環境 保全地域	交 付 件 数	224	223	225	223	223
	金 額	11, 388	11, 387	11, 390	11, 390	11, 390
県 立 自然公園	交 付 件 数	32	31	31	31	31
	金 額	3, 095	3, 085	3, 086	3, 086	3, 086

表89 みどりと景観の基金の状況

(単位:千円)

年度	年 度 末 残 高					元本取崩額
	総 額	現 金	土 地	立 木	そ の 他	
2 3	1, 587, 157	777, 257	410, 793	396, 470	2, 637	228, 512
2 4	1, 352, 397	542, 497	410, 793	396, 470	2, 637	236, 068
2 5	1, 116, 515	306, 615	410, 793	396, 470	2, 637	236, 893
2 6	882, 872	72, 972	410, 793	396, 470	2, 637	234, 318
2 7	809, 900	0	410, 793	396, 470	2, 637	73, 376

注:平成28年5月末現在

表90 みどりと景観の基金による取得財産

財産名	筆数	面積(m ²)	取得価格(円)	地目	登記年月日	地域別	所在地
深入山1号	1	97,132.78	19,373,817	山林	S.48.8.9	国定	山県郡安芸太田町向真入
深入山2号	2	131,866.68	17,500,000	〃	S.48.12.24	〃	〃
大平山	95	1,078,837.30	128,647,913	〃	S.49.7.31	〃	〃 北広島町荒神原
郡山	1	2,174.00	1,739,200	〃	S.49.9.26	緑地	安芸高田市吉田町吉田天神山
比丘尼山	1	8,487.00	6,619,860	〃	S.49.11.13	国定	庄原市西城町三坂比丘尼
万古溪	8	19,811.00	9,210,594	〃	S.50.7.24	県自然	廿日市市虫所山空山
帝釈峡1号	2	3,405.00	3,000,000	〃	S.50.12.18	国定	神石郡神石高原町永野
風土記の丘1号	1	974.00	584,400	〃	S.51.3.12	緑地	三次市高杉町馬搦
川奥(土地)	2	785,300.00	31,412,000	〃	S.52.3.1	国定	庄原市西城町油木川奥
〃(立木)		13,872,612 m ³	396,470,000		S.52.3.31 ~ 57.3.31	〃	〃
帝釈峡2号	5	84,187.21	5,051,234	〃	S.54.6.20	〃	庄原市東城町三坂
風土記の丘2号	1	6,110.74	2,753,100	〃	S.57.4.30	緑地	三次市大田幸町金岩
帝釈峡3号	5	10,594.40	21,188,000	田畑・原野	S.58.2.8	国定	庄原市東城町帝釈峡未渡名越
瀬戸の滝	20	1,396,436.22	163,713,300	山林	H.3.3.29		廿日市市下山古川・下山一之原
瀬戸の滝 標柱			2,636,800				
	土地	3,625,316.33	410,793,418				
	立木	13,872,612 m ³	396,470,000				
	その他		2,636,800				
	合計		809,900,218				

B 自然公園等管理・整備

表91 自然公園等の管理実績

(単位：千円)

年度 区分	27	26	25	24	23
自然公園	55,400	55,411	52,232	53,712	50,991
(宮島松くい虫)	(1,921)	(2,232)	(2,508)	(2,508)	(2,508)
県民の森	15,145	15,622	15,720	15,358	21,213
もみのき森林公園	15,499	15,366	16,092	15,908	15,738
県民の浜	1,321	1,041	1,140	1,124	1,162
中央森林公園	114,148	113,279	108,486	107,375	104,030

資料：県自然環境課調べ

表92 宮島公園内の松くい虫の防除実績

(単位：本)

年度 区分	27	26	25	24	23
点在被害地特別解除					
伐倒駆除					
殺線虫剤樹幹注入	55	66	149	168	271

資料：県自然環境課調べ

表93 自然公園等の整備実績

(単位：千円)

区 分 \ 年 度	2 7	2 6	2 5	2 4	2 3
国定公園等整備事業 (自然環境整備交付金)	67,064 (23,393)	48,754 (10,380)	59,832	80,488	91,055 (18,022)
臥竜山麓自然再生 (H18～八幡湿原自然再生)	—	—	—	—	—
公園施設整備	34,054	79,526	12,270	44,922	49,383
公園施設維持修繕	42,899	38,803	34,185	35,153	46,516
公園施設緊急修繕	—	—	—	—	—
公共施設災害復旧	0	0	0	0	0
自然公園等調査・整備	—	—	—	—	52,500
県民の森施設修繕	—	—	—	—	—
県民の浜施設修繕	—	—	—	—	—
中央森林公園サイクリングロード 施設改修	—	—	—	—	—
自然公園等施設活性化対策	—	—	—	—	—
自然公園等施設地上デジタル化 対応	—	—	—	—	—
自然公園施設整備支援	—	—	—	—	—
自然公園等案内標識整備	—	—	—	—	—
瀬戸内海国立公園宮島弥山 山頂展望休憩所再整備	—	—	—	—	61,105 (61,105)
中央森林公園施設改修	21,570	24,103	44,867 (29,024)	25,394	22,052
合 計	165,587 (23,393)	191,186 (10,380)	151,154 (29,024)	185,957	322,611 (79,127)

注1：() は翌年度への繰越額(内数)を示す。

注2：合計欄は千円未満端数処理

C 野生鳥獣保護

表94 鳥獣保護区等の現況

(単位：か所, ha)

区 分		箇所数	面 積	摘 要
鳥 獣 保 護 区	総 数	101	59,507	
	森 林 鳥 獣 生 息 地	43	34,870	森林 10,000ha当たり1か所
	集 団 渡 来 地	9	15,421	アビ, カモ類等水鳥
	身 近 な 鳥 獣 生 息 地	49	9,216	都市周辺地域
休 猟 区		0	0	
特定猟具使用禁止区域		43	34,589	
捕 獲 禁 止 区 域		0	0	
猟 法 制 限 区 域		1	120,898	くくりわな使用禁止区域
指 定 猟 法 禁 止 区 域		1	6	鉛散弾使用禁止区域
猟 区		0	0	

資料： 県自然環境課調べ（平成28年3月31日現在）

表95 鳥獣保護区等の推移

(単位：か所)

区 分		年 度						
		2 6	2 5	2 4	2 3	2 2	2 1	2 0
総 数		101	102	103	154	156	158	159
鳥 獣 保 護 区	総 数	101	102	103	105	108	109	113
	森 林 鳥 獣 生 息 地	43	44	45	46	46	47	48
	大 規 模 生 息 地	0	0	0	0	0	0	0
	集 団 渡 来 地	9	9	9	9	9	9	9
	身 近 な 鳥 獣 生 息 地	49	49	49	50	53	53	56
休 猟 区		0	0	0	0	0	0	0
特定猟具使用禁止区域		43	43	43	44	44	44	44
捕 獲 禁 止 区 域		0	0	0	0	0	0	0
猟 法 制 限 区 域		1	1	1	1	2	2	2
指 定 猟 法 禁 止 区 域		1	1	1	1	1	1	1
猟 区		0	0	0	3	3	3	3

注： 各年度末の箇所数を示す。

表96 狩猟者登録証の交付実績

(単位：件)

区分 \ 年度	26	25	24	23	22	21	20
総数	3,675	3,517	3,601	3,598	3,494	3,549	3,038
網・わな猟	—	—	—	—	—	—	—
網猟	3	2	2	2	2	1	1
わな猟	1,988	1,806	1,832	1,752	1,557	1,504	1,255
第一種銃猟	1,603	1,630	1,701	1,780	1,880	1,989	2,023
第二種銃猟	81	79	66	64	55	55	58

表97 狩猟免許試験受験者

(単位：人)

区分 \ 年度	26	25	24	23	22	21	20
総数	1,770 (1,753)	1,296 (1,286)	2,824 (2,810)	1,491 (1,467)	1,213 (1,193)	3,018 (2,994)	1,093 (1,075)
初心者	597 (580)	323 (314)	419 (409)	599 (580)	341 (326)	524 (515)	234 (222)
更新者	1,173 (1,173)	973 (972)	2,405 (2,401)	892 (887)	872 (867)	2,494 (2,479)	859 (853)

注：()内は合格者

表98 鳥獣飼養の登録実績

(単位：羽)

区分 \ 年度	26	25	24	23	22	21	20
登録数	92	126	145	186	195	185	220

表99 キジの放鳥実績

(単位：羽)

区分 \ 年度	26	25	24	23	22	21	20
総数	2,000	2,000	2,000	2,000	2,000	2,000	2,000
休猟区	0	0	0	0	0	0	0
鳥獣保護区	374	142	374	512	428	301	604
一般猟野	1,626	1,858	1,626	1,488	1,572	1,699	1,396

表100 鳥獣保護区等の現況

(1) 森林鳥獣生息地

名 称	所 在 地	面積 (ha)	存続期限	特別保護地区面積
宮島鳥獣保護区 (弥山特別保護地区)	廿日市市宮島町	4,397	平成36年10月31日	203
並滝寺鳥獣保護区	東広島市志和町	111	平成34年10月31日	
朝日山鳥獣保護区	竹原市下野町	640	平成34年10月31日	
甲山ふれあいの里鳥獣保護区	世羅郡世羅町	464	平成34年10月31日	
大野町鳥獣保護区	廿日市市大野町	810	平成33年10月31日	
八千代鳥獣保護区	安芸高田市八千代町	1,600	平成33年10月31日	
大土山鳥獣保護区	安芸高田市甲田町, 向原町	673	平成32年10月31日	
竜王山鳥獣保護区	福山市赤坂町ほか	972	平成32年10月31日	
指谷山鳥獣保護区	庄原市高野町	88	平成32年10月31日	
石ヶ谷峽・湯の山鳥獣保護区	広島市佐伯区湯来町	1,527	平成31年10月31日	
冠山鳥獣保護区	廿日市市吉和	1,630	平成30年10月31日	
岩子島鳥獣保護区	尾道市向島町	245	平成30年10月31日	
後山鳥獣保護区	福山市鞆町ほか	631	平成30年10月31日	
八国見山鳥獣保護区	庄原市口和町	196	平成30年10月31日	
恐羅漢山鳥獣保護区	山県郡安芸太田町	811	平成28年10月31日	
苅尾鳥獣保護区 (苅尾特別保護地区)	山県郡北広島町	638	平成28年10月31日	114
猪股山鳥獣保護区	山県郡安芸太田町	300	平成28年10月31日	
郡山鳥獣保護区	安芸高田市吉田町	361	平成28年10月31日	
筆影山鳥獣保護区	三原市須波町ほか	435	平成28年10月31日	
比婆山鳥獣保護区 (比婆山特別保護地区)	庄原市西城町ほか	3,233	平成28年10月31日	403
大仙鳥獣保護区	東広島市河内町	78	平成37年10月31日	
立岩鳥獣保護区	廿日市市吉和, 山県郡安芸太田町	536	平成37年10月31日	
東郷山鳥獣保護区	広島市佐伯区湯来町	364	平成37年10月31日	
天狗石山鳥獣保護区	山県郡北広島町	111	平成37年10月31日	
竹林寺鳥獣保護区	東広島市河内町	87	平成37年10月31日	
野呂山鳥獣保護区	呉市川尻町	282	平成37年10月31日	
仙養ヶ原鳥獣保護区	神石郡神石高原町	740	平成36年10月31日	
南原峽鳥獣保護区	広島市安佐北区可部町	533	平成36年10月31日	
大万木山鳥獣保護区	庄原市高野町	507	平成36年10月31日	
三段峽鳥獣保護区 (三段峽特別保護地区)	山県郡安芸太田町	1,350	平成36年10月31日	499
上野鳥獣保護区	庄原市	93	平成36年10月31日	
休山鳥獣保護区	呉市警固屋町	1,860	平成36年10月31日	
帝釈峽鳥獣保護区 (帝釈峽特別保護地区)	庄原市東城町ほか	730	平成36年10月31日	159
笹ヶ丸鳥獣保護区	広島市安佐北区安佐町	389	平成36年10月31日	
大伏山鳥獣保護区	安芸高田市美土里町	827	平成36年10月31日	
熊谷山鳥獣保護区	安芸高田市高宮町	321	平成36年10月31日	
龍頭峽鳥獣保護区	福山市山野町	271	平成36年10月31日	
道後山鳥獣保護区	庄原市東城町ほか	1,739	平成36年10月31日	
青笹鳥獣保護区	廿日市市	844	平成36年10月31日	
七塚鳥獣保護区	庄原市七塚町	1,121	平成35年10月31日	
神峰山鳥獣保護区	豊田郡大崎上島町	225	平成35年10月31日	
福王寺鳥獣保護区	広島市安佐北区可部町	1,249	平成35年10月31日	
細見谷鳥獣保護区	廿日市市吉和	851	平成35年10月31日	
	計	34,870		1,378

(2) 集団渡来地

名 称	所 在 地	面積 (ha)	存続期限	特別保護区面積
王泊鳥獣保護区	山県郡安芸太田町, 北広島町	134	平成33年10月31日	
樽床鳥獣保護区	山県郡北広島町	240	平成33年10月31日	
久山田鳥獣保護区	尾道市久山田町	20	平成31年10月31日	
土師鳥獣保護区	安芸高田市八千代町	335	平成30年10月31日	
松永湾鳥獣保護区	福山市, 尾道市	1,582	平成30年10月31日	
沼田川鳥獣保護区	三原市	1,115	平成29年10月31日	
斎島周辺鳥獣保護区 (斎島周辺特別保護地区)	呉市蒲刈町ほか	9,340	平成36年10月31日	6,230
津々木鳥獣保護区	豊田郡大崎上島町	1,255	平成36年10月31日	
広島湾西部鳥獣保護区	広島市佐伯区ほか	1,400	平成35年10月31日	
	計	15,421		6,230

(3) 身近な鳥獣生息地

名 称	所 在 地	面積 (ha)	存続期限	特別保護地区面積
緑化センター・森林公園鳥獣保護区	広島市東区, 安佐北区	433	平成34年10月31日	
仙酔鳥獣保護区	福山市鞆町	94	平成34年10月31日	
牛田山鳥獣保護区	広島市東区	1,240	平成33年10月31日	
陀峯山鳥獣保護区	江田島市大柿町	236	平成33年10月31日	
蓮華寺山鳥獣保護区	広島市安芸区	54	平成33年10月31日	
阿弥陀山鳥獣保護区	広島市佐伯区湯来町	577	平成33年10月31日	
大峯山鳥獣保護区	広島市佐伯区湯来町ほか	40	平成33年10月31日	
万古溪鳥獣保護区	廿日市市	64	平成33年10月31日	
上黒瀬小学校林	東広島市黒瀬町	2	平成33年10月31日	
原田小学校林鳥獣保護区	尾道市原田町	2	平成33年10月31日	
横倉鳥獣保護区	福山市沼隈町	252	平成33年10月31日	
千田町鳥獣保護区	福山市千田町	540	平成33年10月31日	
三倉岳鳥獣保護区	大竹市	1,306	平成32年10月31日	
男鹿山鳥獣保護区	世羅郡世羅町	43	平成32年10月31日	
亀鶴山鳥獣保護区	神石郡神石高原町	37	平成32年10月31日	
権現山鳥獣保護区	神石郡神石高原町	14	平成32年10月31日	
鶴学園学校林伴鳥獣保護区	広島市安佐南区沼田町	20	平成31年10月31日	
切串小学校林古鷹鳥獣保護区	江田島市江田島町	3	平成31年10月31日	
龍頭峡鳥獣保護区	山県郡安芸太田町	31	平成31年10月31日	
龍王鳥獣保護区	東広島市西条町	147	平成31年10月31日	
八本松地区学校林七ツ池鳥獣保護区	東広島市八本松町	8	平成31年10月31日	
黒川明神鳥獣保護区	世羅郡世羅町	46	平成31年10月31日	
城山鳥獣保護区	世羅郡世羅町	51	平成31年10月31日	
中之町小学校林日松山鳥獣保護区	三原市糸崎町	7	平成31年10月31日	
熊野小学校林後西鳥獣保護区	福山市熊野町	8	平成31年10月31日	
君田中学校林木呂田鳥獣保護区	三次市君田町	17	平成31年10月31日	
高野中学校林大鬼山鳥獣保護区	庄原市高野町	4	平成31年10月31日	
柏島鳥獣保護区	呉市川尻町	40	平成30年10月31日	
美土里中学校林日野城山鳥獣保護区	安芸高田市美土里町	4	平成30年10月31日	
三育学院学校林深見鳥獣保護区	三原市大和町	34	平成30年10月31日	
大坊鳥獣保護区	福山市駅家町	19	平成30年10月31日	
灰塚鳥獣保護区	三次市, 庄原市	438	平成29年10月31日	
大浜崎鳥獣保護区 (大浜崎特別保護地区)	尾道市因島大浜町	35	平成29年10月31日	17
極楽寺山鳥獣保護区	廿日市市	110	平成28年10月31日	
もみのき森林公園鳥獣保護区 (もみのき森林公園特別保護地区)	廿日市市吉和	400	平成28年10月31日	337
グリーンピアせとうち鳥獣保護区	呉市安浦町	344	平成28年10月31日	
榎原谷鳥獣保護区	庄原市比和町	88	平成37年10月31日	
因島南鳥獣保護区	尾道市因島三庄町ほか	477	平成36年10月31日	
黄金山鳥獣保護区	広島市南区仁保町	18	平成36年10月31日	
五品岳鳥獣保護区	庄原市東城町	14	平成36年10月31日	
大久野鳥獣保護区	竹原市	70	平成36年10月31日	
猫山鳥獣保護区	庄原市西城町ほか	65	平成36年10月31日	
緑井鳥獣保護区	広島市安佐南区	720	平成35年10月31日	
府中鳥獣保護区	安芸郡府中町	527	平成35年10月31日	
錦竜公園鳥獣保護区	大竹市玖波町	130	平成35年10月31日	
聖湖鳥獣保護区	山県郡北広島町	37	平成35年10月31日	
伴鳥獣保護区	広島市安佐南区沼田町	116	平成35年10月31日	
走鳥鳥獣保護区	福山市走鳥町	220	平成35年10月31日	
宇品鳥獣保護区	広島市南区元宇品町	34	平成35年10月31日	
	計	9,216		354

D 有害鳥獣捕獲

表 101 有害鳥獣の捕獲

(単位：頭, 羽)

区分		年度					
		2 6	2 5	2 4	2 3	2 2	2 1
捕 獲 数	イ ノ シ シ	17,974	15,833	14,621	14,926	10,741	10,529
	シ カ	6,424	5,827	4,922	4,687	3,271	2,581
	サ ル	158	120	130	102	141	132
	カ ラ ス	1,783	2,753	3,516	3,471	3,790	4,315

資料：県自然環境課調べ

(参 考 资 料)

1 森林・林業関係主要指標

(広島県の指標と全国順位及び県内上位の5市町村)

項目	調査年次	単位	全国(全国平均)	広島県(全国順位)	鳥取県(全国順位)	島根県(全国順位)	岡山県(全国順位)	山口県(全国順位)	県内上位5市町村					摘要	資料番号
									1位	2位	3位	4位	5位		
人口	22	千人	128,057 (2,725)	2,861 (12)	589 (47)	717 (46)	1,945 (21)	1,451 (25)	広島市 1,174	福山市 461	呉市 240	東広島市 190	尾道市 145		No. 5
土地面積	26	km ²	377,972 (8,042)	8,479 (11)	3,507 (41)	6,708 (19)	7,115 (17)	6,112 (23)	庄原市 1,246	広島市 907	三次市 778	北広島町 646	東広島市 635		No. 1
林野面積	27	ha	24,802,277 (527,708)	616,854 (10)	258,782 (33)	525,049 (15)	489,561 (17)	440,556 (20)	庄原市 106,066	広島市 61,371	三次市 59,324	北広島町 53,471	安芸高田市 42,795		No. 2
森林面積	"	"	24,432,757 (519,846)	608,812 (10)	257,118 (33)	519,874 (15)	483,764 (17)	437,496 (20)	庄原市 105,113	広島市 60,394	三次市 59,004	北広島町 53,327	安芸高田市 42,502		No. 2
国有林面積	"	"	7,051,792 (150,038)	47,255 (19)	29,796 (27)	31,309 (26)	36,651 (23)	11,182 (39)	廿日市市 7,043	庄原市 6,849	広島市 4,743	安芸高田市 4,186	神石高原町 3,571		No. 2
民有林面積	"	"	17,380,965 (369,808)	561,557 (7)	227,322 (32)	488,565 (9)	447,113 (12)	426,314 (14)	庄原市 98,264	三次市 56,104	広島市 55,651	北広島町 52,202	安芸高田市 38,316		No. 2
営林面積	24	ha	1,131,414	5,736 (24)	4,091 (34)	2,261 (44)	5,330 (28)	3,150 (38)	庄原市 2,045	安芸太田町 1,076	北広島町 824	三次市 656	広島市 552	市町については H25.4.1現在	No. 13
森林公社造林面積	21	"	446,966	16,827 (10)	16,016 (13)	26,577 (3)	28,200 (2)	14,556 (16)	庄原市 5,944	三次市 2,561	北広島町 2,557	安芸高田市 1,332	安芸太田町 1,116	市町については H18.4.1現在	No. 13
民有林林道事業量	25	km	282.1 (6.2)	10.1 (15)	1.7 (33)	3.1 (28)	4.1 (21)	2.5 (29)	庄原市 1.8	三次市 0.9	呉市 0.7	広島市 0.6	三原市 0.5	市町については 平成25年度	No. 3
民有林林道(自動車道)総延長	25	"	93,038 (1,980)	2,718 (8)	1,189 (36)	1,733 (27)	2,012 (18)	1,897 (22)	広島市 342	庄原市 263	北広島町 237	三次市 193	廿日市市 188		No. 3
林道密度(民有林)	26	m/ha	6.4 (35)	4.8 (35)	5.2 (30)	3.5 (45)	4.3 (40)	4.5 (39)	府中町 18.1	江田島市 9.5	大崎上島町 7.7	海田町 7.2	呉市 6.9		No. 12
民有林造林事業量	25	ha	17,825 (379)	157 (17)	157 (17)	288 (10)	131 (22)	283 (11)	庄原市 186	東広島市 54	北広島町 48	三次市 35	三原市 32	市町については 平成26年度	No. 3
民有林造林用苗畑面積	26	"	642 (14)	4 (24)	5 (19)	4 (24)	8 (12)	5 (19)	—	—	—	—	—		No. 3
間伐の実行量	25	ha	400,000 (8,511)	6,954 (3)	—	—	—	—	庄原市 465	北広島町 437	三次市 282	広島市 185	安芸太田町 173	民有林に限る 市町については造林分	No. 12
林家数	22	戸	906,805 (19,294)	44,867 (3)	12,778 (34)	32,487 (8)	33,136 (7)	28,366 (11)	広島市 5,565	三次市 4,987	庄原市 4,599	東広島市 4,296	安芸高田市 3,859		No. 2
林業経営体数	22	経営体	140,186 (2,983)	6,589 (4)	2,684 (23)	4,625 (7)	4,505 (9)	3,739 (14)	安芸高田市 1,667	北広島町 1,416	庄原市 1,306	神石高原町 408	三次市 344		No. 2

項目	調査 年次	単位	全 国 (全国平均)	広島県 (全国順位)	鳥取県 (全国順位)	島根県 (全国順位)	岡山県 (全国順位)	山口県 (全国順位)	県内上位5市町					摘要	資料 番号
									1位	2位	3位	4位	5位		
森林組合数	25	組合	644 (14)	16	8	13	11	9							No. 10
森林組合員数	25	千人	1,546 (33)	77	19	61	44	51							No. 10
一組合平均組合員数	25	人	2,404	4,813	2,375	4,692	4,000	5,667							No. 10
一組合平均組合員所有森林面積	25	ha	14,687	23,557	14,971	29,260	21,937	27,227							No. 10
一組合平均私込済出資金	25	千円	83,647	85,756	105,072	175,448	88,713	156,495							No. 10
県森連私込済出資金	24	千円	8,203,147 (174,535)	200,525	68,265	181,287	401,136	424,014							No. 11
まつたけ生産量	26	t	42.1 (3.5)	0.1 (8)	0.1 (8)	0.0 (-)	1.5 (3)	0.0 (-)	0.0 (-)	78(kg)	2(kg)	竹原市			No. 9
乾しいたけ生産量	"	"	3,175 (69)	7 (25)	17 (16)	20 (13)	16 (17)	19 (15)	19 (15)	2.2	1.5	庄原市	三田市	0.5	No. 12
生しいたけ生産量	"	"	67,510 (1,436)	809 (27)	189 (41)	1,737 (12)	813 (26)	151 (44)	151 (44)	503.8	53.1	大崎上島町	三田市	29.9	No. 9
乾しいたけ生産者数	"	戸	11,370 (271)	82	116	347	64	164	164	37	37	庄原市	府中市	1	No. 12
生しいたけ生産者数	"	"	11,321 (241)	82	229	168	40	519	519	16	9	庄原市	安芸高田市	6	No. 9
保安林面積	25	ha	12,122,431 (257,924)	250,119 (11)	144,894 (27)	201,687 (16)	184,359 (22)	113,228 (31)	113,228 (31)						No. 13
保安林面積(民有林)	"	"	5,204,419 (110,732)	204,099 (4)	110,562 (16)	170,930 (7)	147,994 (10)	104,866 (22)	104,866 (22)	35,883	21,901	北広島町	三田市	17,142	No. 13
林野火災被害	24	件	1,178	79 (2)	7 (44)	33 (12)	43 (8)	21 (25)	21 (25)						No. 13
林野火災被害面積	"	ha	372	59 (2)	1 (47)	2 (30)	19 (3)	1 (43)	1 (43)						No. 19
林野火災被害額	"	千円	190,288	2,265 (11)	300 (28)	451 (24)	485 (22)	114 (35)	114 (35)						No. 13
松くい虫被害額(民有林)	25	千m ³	643.1	17.0 (13)	22.3 (8)	106.2 (1)	11.6 (17)	22.8 (7)	22.8 (7)	4.5	3.5	呉市	広島市	2.4	No. 19
										1.9	1.4	庄原市	三田市		No. 13

項目	調査年次	単位	全国(全国平均)	広島県(全国順位)	鳥取県(全国順位)	島根県(全国順位)	岡山県(全国順位)	山口県(全国順位)	県内上位5市町					摘要	資料番号
									1位	2位	3位	4位	5位		
木材産業	素材生産量	27	20,049 (427)	326 (20)	207 (26)	389 (16)	355 (17)	190 (27)	—	—	—	—	—	No. 8	
	素材入荷量	"	25,092 (534)	1,943 (12)	458 (18)	668 (24)	337 (24)	315 (26)	—	—	—	—	—	No. 8	
	製材用素材入荷量	"	16,182 (344)	1,766 (2)	57 (37)	105 (33)	322 (13)	270 (16)	—	—	—	—	—	No. 8	
	製材工場数	"	5,205 (111)	85 (32)	46 (41)	94 (31)	82 (33)	69 (36)	—	—	—	—	—	No. 8	
	合単板工場数	"	185 (-)	— (-)	— (-)	— (-)	— (-)	— (-)	—	—	—	—	—	No. 8	
林業金融	木材チップ工場数	"	1,424 (30)	38 (13)	7 (42)	17 (32)	31 (20)	15 (34)	—	—	—	—	—	No. 8	
	外材(製材用)入荷量	"	4,178 (89)	x (-)	x (-)	25 (18)	5 (27)	139 (3)	—	—	—	—	—	No. 8	
	日本政策金融公庫の林業関係貸付額	26	26,409,483 (574,119)	18,800 (41)	50,200 (34)	529,859 (13)	473,800 (15)	287,048 (20)	—	—	—	—	—	No. 16	
	農林漁業信用基金の林業関係貸付額	"	43,602,356 (927,710)	215,340 (34)	652,762 (25)	344,387 (27)	1,182,541 (11)	226,433 (31)	—	—	—	—	—	No. 7	
	農林漁業信用基金の出資	"	3,775,180 (80,323)	124,610 (7)	47,700 (31)	92,080 (16)	74,910 (21)	76,740 (19)	—	—	—	—	—	No. 7	
公園	農林漁業信用基金保証倍率	"	— (43.74)	45 (1)	44 (33)	45 (1)	45 (1)	45 (1)	—	—	—	—	—	No. 7	
	自然公園面積	27	5,431,321 (115,560)	37,853 (42)	49,061 (35)	40,496 (40)	80,664 (26)	42,667 (38)	廿日市市 8,259	安芸太田町 5,915	庄原市 5,162	北広島町 4,336	呉市 4,220	No. 4 No. 18	
	自然公園面積率	27	14.4	4.5 (47)	14.0 (24)	6.0 (43)	11.3 (30)	7.0 (41)	廿日市市 17.3	安芸太田町 16.9	大崎上島町 14.7	呉市 11.9	北広島町 6.7	No. 4 No. 18	
	県自然環境保全地域面積	25	541 (12)	27 (4)	15 (14)	6 (28)	3 (35)	0 (-)	三次市・庄原市 5	広島市 4	北広島町 273	世羅町 143	神石高原町 127	No. 4 No. 18	
	県自然環境保全地域面積	25	77,342 (1,646)	2,054 (18)	154 (37)	179 (36)	101 (39)	0 (-)	庄原市 355	北広島町 273	世羅町 143	神石高原町 127	—	No. 4 No. 18	
鳥獣保護	鳥獣保護区面積(県設)	25	2,987,022 (63,554)	59,647 (18)	18,910 (41)	30,376 (35)	27,598 (38)	52,647 (23)	—	—	—	—	—	No. 15	
	鳥獣保護区面積(国設)	25	583,511 (12,415)	0 (-)	5,987 (19)	15,744 (13)	662 (28)	0 (-)	—	—	—	—	—	No. 15	
	狩猟免許者数	25	185,327 (3,943)	5,484 (9)	1,743 (42)	3,438 (28)	5,259 (10)	3,969 (23)	—	—	—	—	—	No. 15	

資料：1 平成25年「全国都道府県市町村別面積調」(国土地理院)
 2 世界農林業センサス(農林水産省大臣官房統計部)
 3 平成25年度国土利用調査報告(総務省統計局)
 4 平成27年度森林組合連合会統計
 5 平成27年度森林組合連合会統計
 6 平成24年度森林組合連合会統計
 7 平成24年度森林組合連合会統計
 8 平成24年度森林組合連合会統計
 9 平成25年度鳥獣保護区面積調査報告(平成27年度鳥獣保護区面積調査報告)
 10 平成25年度鳥獣保護区面積調査報告(平成27年度鳥獣保護区面積調査報告)
 11 平成25年度鳥獣保護区面積調査報告(平成27年度鳥獣保護区面積調査報告)
 12 平成25年度鳥獣保護区面積調査報告(平成27年度鳥獣保護区面積調査報告)
 13 平成25年度鳥獣保護区面積調査報告(平成27年度鳥獣保護区面積調査報告)
 14 平成25年度鳥獣保護区面積調査報告(平成27年度鳥獣保護区面積調査報告)
 15 平成25年度鳥獣保護区面積調査報告(平成27年度鳥獣保護区面積調査報告)
 16 平成25年度鳥獣保護区面積調査報告(平成27年度鳥獣保護区面積調査報告)
 17 平成25年度鳥獣保護区面積調査報告(平成27年度鳥獣保護区面積調査報告)
 18 平成25年度鳥獣保護区面積調査報告(平成27年度鳥獣保護区面積調査報告)
 19 平成25年度鳥獣保護区面積調査報告(平成27年度鳥獣保護区面積調査報告)

2 広島県森林・林業の主要指標と推移

年別	項目	単位	平成27年(度)	平成28年(度)	平成29年(度)	平成30年(度)	平成31年(度)	平成32年(度)	平成33年(度)	平成34年(度)	平成35年(度)	平成36年(度)	平成37年(度)	平成38年(度)	平成39年(度)	平成40年(度)	平成41年(度)	平成42年(度)	平成43年(度)	平成44年(度)	平成45年(度)	平成46年(度)	平成47年(度)	平成48年(度)	平成49年(度)	平成50年(度)	備考	
1	土地面積	km ²	8,479	8,480	8,480	8,480	8,479	8,479	8,478	8,478	8,478	8,478	8,478	8,477	8,477	8,477	8,477	8,477	8,477	8,477	8,477	8,477	8,477	8,477	8,477	8,477	国土総面積 〔全国都府県市区町村別別面積欄〕	
2	人口	千人	—	—	—	—	—	—	—	—	—	—	—	—	—	—	—	—	—	—	—	—	—	—	—	—	「国勢調査」	
3	林業・狩猟人口	人	—	—	—	—	—	—	—	—	—	—	—	—	—	—	—	—	—	—	—	—	—	—	—	—	#	
4	林家数	戸	41,953	—	—	—	—	—	—	—	—	—	—	—	—	—	—	—	—	—	—	—	—	—	—	—	「世界農林業センサス」	
5	林野面積	ha	—	—	—	—	—	—	—	—	—	—	—	—	—	—	—	—	—	—	—	—	—	—	—	—	「林野面積統計」 (500年度) 〔地産森林計画書〕 (昭～平11)	
6	森林面積	ha	611,545	611,614	611,822	612,359	612,841	612,841	613,109	613,473	613,655	613,900	614,504	614,761	614,436	615,254	615,706	620,972	622,683	622,683	622,683	622,683	622,683	622,683	622,683	622,683	「世界農林業センサス」	
	(1) 国有林面積	ha	48,624	48,566	48,713	49,028	49,027	49,027	49,075	49,084	49,089	49,100	49,100	48,896	47,808	48,903	48,898	48,560	48,560	48,560	48,560	48,560	48,560	48,560	48,560	48,560	「林野面積統計」 (500年度) 〔地産森林計画書〕 (昭～平11)	
	(2) 民有林面積	ha	562,973	563,048	563,109	563,331	563,814	563,814	564,034	564,389	564,565	564,799	565,404	565,866	566,628	566,351	566,809	572,412	572,412	572,412	572,412	572,412	572,412	572,412	572,412	572,412	「世界農林業センサス」 〔地産森林計画書〕 (昭～平11)	
7	民有林人工林面積	ha	174,051	173,980	173,872	173,889	173,780	172,326	171,664	171,271	170,248	168,799	168,236	167,414	166,498	166,511	164,503	143,031	143,031	143,031	143,031	143,031	143,031	143,031	143,031	143,031	143,031	「世界農林業センサス」 〔地産森林計画書〕 (昭～平11)
8	民有林保安林面積	ha	205,090	204,716	203,215	202,339	201,737	200,859	199,845	199,491	199,419	198,753	198,223	198,002	197,377	196,880	196,103	187,816	187,816	187,816	187,816	187,816	187,816	187,816	187,816	187,816	187,816	「民有林保安林面積」
9	民有林林道(白粉林道)総延長	km	—	—	—	—	—	—	—	—	—	—	—	—	—	—	—	—	—	—	—	—	—	—	—	—	—	「民有林保安林面積」
10	木材生産量	千m ³	326	297	270	269	204	304	199	188	221	246	297	315	336	358	419	665	665	665	665	665	665	665	665	665	665	「木材需給報告書」
11	木材需要量	千m ³	—	—	—	—	—	—	—	—	—	—	—	—	—	—	—	—	—	—	—	—	—	—	—	—	—	#
12	まつたけ生産量	t	0	0	0	2	3	6	7	9	38	21	11	25	93	55	82	270	270	270	270	270	270	270	270	270	270	「県林業調査」
13	造林面積	ha	—	—	—	—	—	—	—	—	—	—	—	—	—	—	—	—	—	—	—	—	—	—	—	—	—	「県林業調査」
14	森林組合作業班数	人	333	339	382	—	466	505	421	438	499	510	541	588	618	648	719	1,340	1,340	1,340	1,340	1,340	1,340	1,340	1,340	1,340	1,340	「森林組合要覧」
15	松くい虫被害区域面積	ha	—	—	—	—	—	—	—	—	—	—	—	—	—	—	—	—	—	—	—	—	—	—	—	—	—	「県森林保全調査」
16	松くい虫防除面積(薬剤空中散布)	ha	—	—	—	—	—	—	—	—	—	—	—	—	—	—	—	—	—	—	—	—	—	—	—	—	—	「県森林保全調査」

注：造林面積は平成27年度の調査値が発表されていないため「—」としている。

3 林業及び自然保護関係団体一覧

平成28年5月末現在

団 体 名	代 表 者 職 氏 名	所 在 地	電 話 番 号
一般財団法人 広島県農林振興センター	理 事 長 相良 伊知郎	730-0051 広島市中区大手町四丁目2-16	082 541-6175
一般財団法人 広島県森林整備・農業振興財団	理 事 長 寶 来 伸 夫	730-0051 広島市中区大手町四丁目2-16	〃 541-5188
一般社団法人 広島県森林協会	会長理事 藏田 義雄	730-0012 広島市中区上八丁堀8-23 林業ビル内	〃 221-7191
一般社団法人 広島県山行苗木残苗補償協会	会長理事 松岡 宏道	730-0012 広島市中区上八丁堀8-23 林業ビル 樹苗農協内	〃 228-5437
一般社団法人 広島県木材組合連合会	会 長 菅野 康則	734-0014 広島市南区宇品西四丁目1-45	〃 253-1433
公益社団法人 広島県みどり推進機構	理 事 長 檜 山 俊 宏	730-8511 広島市中区基町10-52 広島県森林保全課内	〃 513-4840
広島県森林組合連合会	代表理事 佐々木 徹	730-0012 広島市中区上八丁堀8-23 林業ビル内	〃 228-5111
林業・木材製造業労働災害 防止協会広島県支部	支 部 長 佐々木 徹	730-0012 広島市中区上八丁堀8-23 林業ビル内	〃 228-8061
広島県樹苗農業協同組合	組合長理事 松岡 宏道	730-0012 広島市中区上八丁堀8-23 林業ビル内	〃 228-5437
広島県森林土木建設事業 促進協議会	会 長 佐々木 徹	730-0012 広島市中区上八丁堀8-23 林業ビル (一社)広島県森林協会内	〃 221-7191
広島県林業経営者協会	会 長 細田 元樹	730-0041 広島市中区小町3-25 日新林業株式会社内	〃 246-9570
広島県林業改良普及協会	会長理事 津野瀬 武久	730-8511 広島市中区基町10-52 広島県林業課内	〃 513-4840
広島県林業研究グループ 連絡協議会	会 長 多田 哲夫	730-8511 広島市中区基町10-52 広島県林業改良普及協会内	〃 513-4840
広島県林業技士会	会長理事 金井 真	730-0012 広島市中区上八丁堀8-23 林業ビル (一社)広島県森林協会内	〃 221-7191
広島貯木施設協同組合	理 事 長 田丸 直文	738-0022 廿日市市木材港南9-21	0829 32-5451
広島県木材加工技術協議会	会 長 菅野 康則	734-0014 広島市南区宇品西四丁目1-45	082 253-1433
広島マツタケ研究会	会 長 板橋 文夫	732-0036 広島市東区福田町166-2 広島県緑化センター内	082 899-2811
広島県水源林造林協議会	会 長 加計 正弘	730-0012 広島市中区上八丁堀8-23 林業ビル内	082 228-3572

団 体 名	代 表 者 職 氏 名	所 在 地	電 話 番 号
太田川流域森林整備センター	会 長 松 井 一 實	731-3664 山県郡安芸太田町大字上殿258 番地 安芸太田町林業総合センター内	0826 28-1826
江の川・高梁川上流流域 森 林 整 備 セ ン タ ー		728-0023 三次市東酒屋町1180-2 ウッドピアみよし内	0824 64-0123
一般社団法人 広 島 県 猟 友 会	会 長 祐 本 征 武	730-0012 広島市中区上八丁堀8-23 林業ビル内	082 227-7890
一般財団法人 もみのき森林公園協会	理 事 長 櫻 井 充 弘	738-0301 廿日市市吉和1593-75	0829 77-2011
一般財団法人 中 央 森 林 公 園 協 会	理 事 長 石 丸 栄 満	729-0415 三原市本郷町上北方1315	0848 86-9101
日本鳥類保護連盟広島県支部	支 部 長 福 本 幸 夫	793-0401 廿日市市福面二丁目5-18 (日比野様方)	090-1356-9315

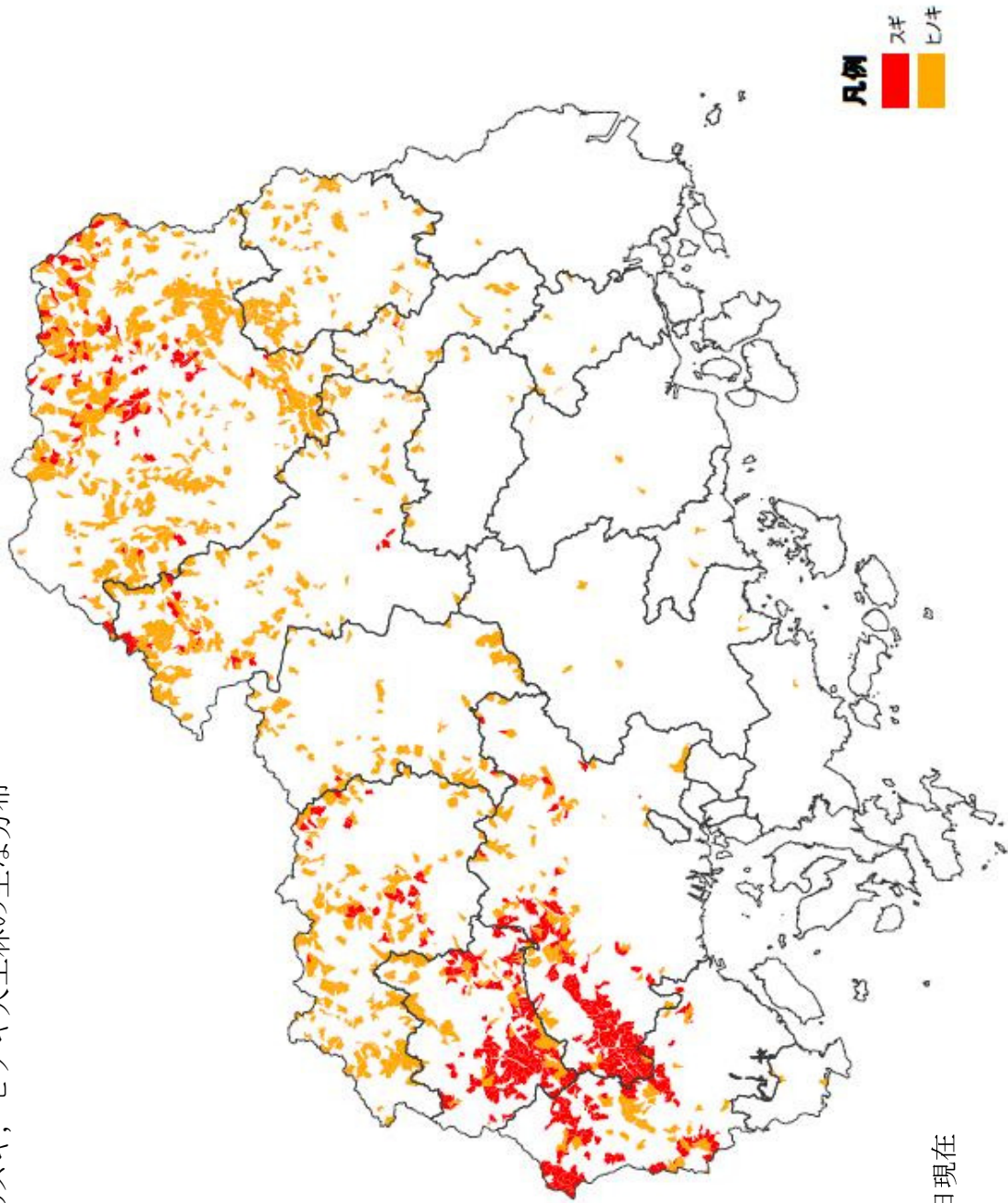
4 木材市場一覧

名 称	所在地	取扱品目	売買方法	市日 (毎月)	手数料 (%)	整理費 (円/m ³)	代金返済方法		
							対出荷者	対買方	
広島林産中市(協)	安芸太田町	素材	入札 ・ セリ	8日 18日 28日	6.0~8.0	700 もしくは 1,300円	7日以内 現金	7日以内 現金	
(株)福山中央木材市場	福山市	素材	入札 ・ セリ	7日 22日	7.0	750円	7日以内 現金か振込	15日以内 現金か振込	
(株)新宮広島市場	北広島町	製品	セリ	5日 20日	10.0	—	2日後 振込	次回市日まで に現金か振込	
広島県森林組合連合会	三原久井木材 共販所	三原市	素材	入札 ・ セリ	1日 15日	7.0	800円 もしくは 1,350円	7日以内 現金	15日以内 現金
	三次木材共販所	三次市	素材	入札 ・ セリ	4日 20日	7.0	800円 もしくは 1,100円	7日以内 現金	15日以内 現金

資料：県林業課調べ

注：平成28年4月末日現在（市日は月によって変更あり）

5. 広島県内のスギ, ヒノキ人工林の主な分布



☆資料に関するお問い合わせ先☆

広島県農林水産局

林業課 森林企画グループ

〒730-8511 広島市中区基町 10 番 52 号

電話 (082) 228-2111 (内線 : 3682)

(082) 513-3683 (ダイヤルイン)