

林務関係行政資料

平成26年7月

広島県農林水産局

目 次

I 概要	1
II 市町村便覧	11
1 人口・産業	12
(1) 市町別人口及び世帯数	12
(2) 産業別就業者数	13
(3) 産業別市町内総生産【実額】	14
2 森林・林業	15
(1) 土地面積	15
(2) 所有形態別森林面積	16
(3) 所有形態別森林蓄積	20
(4) 民有林林種別面積	24
(5) 民有林林種別蓄積	28
(6) 民有林公益的機能別施業森林等の区分別面積	32
(7) 民有林齢級別森林資源構成表	34
(8) 所有規模別林家数	40
(9) 所有形態別経営体数	42
(10) 林道・公道現況	44
(11) 作業道現況	46
(12) 特用林産物生産量	47
(13) 事業別の造林面積	48
(14) 施行主体別の造林面積	50
3 県土の保全	52
(1) 保安林面積（民有林）	52
4 自然保護	54
(1) 県自然環境保全地域等面積	54
(2) 自然公園面積	56
III 地域指定区分図	59
(1) 農林水産事務所所管区域図	60
(2) 地域森林計画区域図	61
(3) 市町村森林整備計画樹立地域	62
(4) 大規模林業圏域	63

(5)	森林組合位置図	64
(6)	木材団地等市町図	65
(7)	地域再生基盤強化交付金(道整備交付金:林道)実施市町	66
(8)	林業・木材産業等振興施設整備事業(林業構造改善事業)実施市町図	67
(9)	地区指定治山事業位置図	68
(10)	県自然環境保全地域等位置図	69
(11)	自然公園等位置図	70
IV	一般資料	71
1	県勢	72
表 1	土地面積	72
表 2	土地利用基本計画に基づく地域の指定区分	72
表 3	人口	73
表 4	産業別就業者数	73
表 5	年代別産業就業者数	73
2	森林資源	74
表 6	所有形態別森林面積・蓄積	74
表 7	民有林の主要樹種別面積・蓄積	74
図 2	民有林の齢級別面積構成	75
表 8	民有林の機能別面積	75
3	林道・造林	76
A	林道	76
表 9	林内路網の現況	76
表 10	林道の開設実績	76
表 11	林道の改良実績	77
表 12	林道の舗装実績	77
表 13	林道施設災害の復旧実績	77
B	造林	78
表 14	人工造林の実績	78
表 15	造林事業の実績(面積・延長)	78
表 16	造林事業の実績(査定事業費)	78
表 17	間伐の実績	78
表 18	間伐実施面積	79
表 19	山行苗生産者	80
表 20	種子採取量の実績	80
表 21	山行苗需要の推移	80
4	地域林業	81
表 22	作業道の開設実績	81

図 3	大規模林業圏開発林道の実績	82
5	林業経営	83
A	森林計画	83
	表 23 地域森林計画の樹立実績	83
	表 24 森林経営計画の認定実績	83
B	林業技術普及	84
	表 25 林業普及指導員の活動状況（1人当たり平均）	84
	表 26 指導林家の現況	84
C	林業経営体及び林業従事者	85
	表 27 保有山林規模別林家数	85
	表 28 林業就業者数	85
	表 29 森林組合雇用労働者数	85
	表 30 森林組合作業班員の男女別・年齢別構成の推移	86
	表 31 森林組合雇用労働者の就労日数の推移	86
	表 32 林業労働災害（休業4日以上）の推移	86
D	森林組合	87
	表 33 森林組合の構成	87
	表 34 森林組合の組合員所有森林面積	87
	表 35 森林組合の出資金	87
	表 36 森林組合の広域合併実績	87
	表 37 森林組合の実績	88
	表 38 生産森林組合の構成	89
	表 39 生産森林組合の事業実績	89
	表 40 森林組合連合会の構成	89
	表 41 森林組合連合会木材共販市場の利用状況	90
	表 42 森林組合連合会の事業実績	90
E	林業金融	91
	表 43 日本政策金融公庫資金の貸付決定実績	91
	表 44 独立行政法人農林漁業信用基金に対する出資実績	91
	表 45 独立行政法人農林漁業信用基金保証実績	91
	表 46 木材産業等高度化推進資金貸付実績	92
F	入会林野等	92
	表 47 入会林野等の面積	92
G	公有林	93
	表 48 県営林の造林種別面積・蓄積	93
	表 49 県営林の樹種別面積・蓄積	93
	表 50 県営林の処分実績	93
	表 51 県営林の収支	94
	表 52 広島県農林振興センターの収支（森林整備部分抜粋）	94
6	林産物	95

A	木材需給	95
	表 53 素材需要（供給）量の推移	95
	表 54 県外移出量の推移	95
	表 55 素材生産量の推移	96
	表 56 外材貯木施設	97
B	木材工場	98
	表 57 主要木材加工工場	98
	表 58 動力出力階層別製材工場	98
	表 59 国産材・外材入荷割合別製材工場数	98
	表 60 製材品出荷量の推移	98
	表 61 製材品出荷量（販売量のみ）の推移	99
	表 62 入手区分別木材チップ生産量	99
C	木材業者	100
	表 63 木材登録の実績	100
D	木材価格	100
	表 64 木材価格の推移	100
	図 4 素材卸売価格の推移	101
	図 5 製品卸売価格の推移	101
E	特用林産物	102
	表 65 特用林産物生産の推移	102
	表 66 規模別しいたけ生産者（原木栽培）	103
	表 67 規模別しいたけ生産者（菌床栽培のみ）	103
7	県土の保全	104
A	治山	104
	表 68 県営治山事業の事業量（箇所数，面積）	104
	表 69 県営治山事業の事業量（事業費）	105
B	保安林	106
	表 70 保安林の種類別面積	106
	表 71 保安林の指定・解除実績	106
	表 72 保安林損失補償の実績	107
C	林地開発	107
	表 73 林地開発の許可実績	107
D	土砂条例	107
	表 74 搬出届出の実績	107
	表 75 埋立許可の実績	107
8	森林保護	108
	表 76 森林病虫害等の防除実績	108
	表 77 松くい虫の被害	108
	表 78 森林国営保険の加入実績	108

9 森林・林業教育	109
表 79 緑の少年団	109
表 80 緑化研修会等参加者状況	109
10 自然保護	110
A 環境保全	110
表 81 自然公園面積	110
表 82 自然公園等利用者の推移	110
表 83 自然公園地域一覧	111
表 84 県自然環境保全地域等面積	112
表 85 緑地環境保全地域一覧	112
表 86 県自然環境保全地域一覧	113
表 87 自然海浜保全地区一覧	114
表 88 その他の環境保全・保健休養施設の現況	114
表 89 自然保護協力奨励金の交付実績	115
表 90 立木損失補償の交付実績	115
表 91 みどりと景観の基金の状況	115
表 92 みどりと景観の基金による取得財産	116
B 自然公園等管理・整備	117
表 93 自然公園等の管理実績	117
表 94 宮島公園内の松くい虫の防除実績	117
表 95 自然公園等の整備実績	118
C 野生鳥獣保護	119
表 96 鳥獣保護区等の現況	119
表 97 鳥獣保護区等の推移	119
表 98 狩猟者登録証の交付実績	120
表 99 狩猟免許試験受験者	120
表 100 鳥獣飼養の許可実績	120
表 101 キジの放鳥実績	120
表 102 鳥獣保護区等の現況	121
(1) 森林鳥獣生息地	121
(2) 集団渡来地	122
(3) 身近な鳥獣生息地	122
D 有害鳥獣捕獲	123
表 103 有害鳥獣の捕獲	123
(参考資料)	125
1 森林・林業関係主要指標	126
2 広島県森林・林業の主要指標と推移	129
3 林業及び自然保護関係団体一覧	130
4 木材市場一覧	132

注) 資料利用上の注意

- * 数字の単位未満は原則として四捨五入したため，総数と内訳の計が一致しない場合もある。
- * 農林水産事務所管内の市町区分は，平成 26 年 4 月 1 日現在のものである。

I 概 要

本資料の概要

本資料は広島県の森林・林業の現況と関係諸施策の実績を統計資料としてまとめたものである。

用語の解説（50音順）

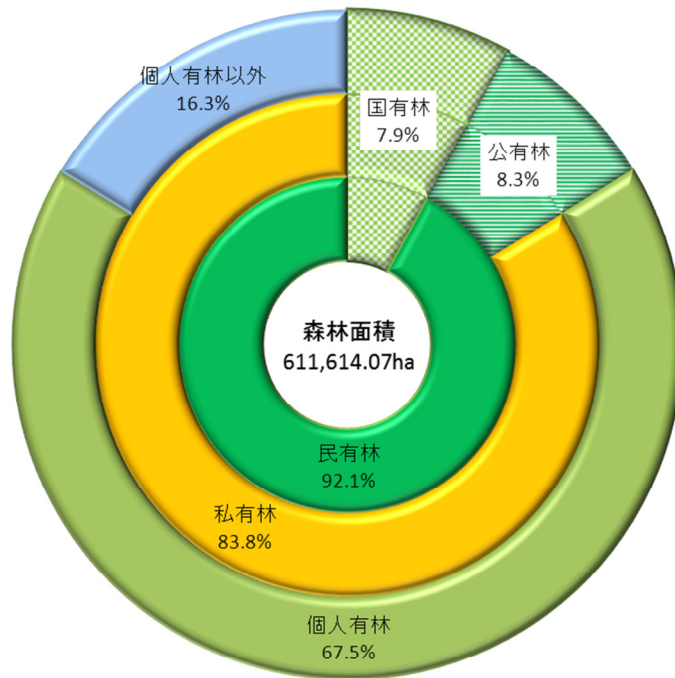
用語	解説
入会林野	民法で規定する入会権の目的となっている林野。一定の地域住民が旧来の習慣の下に共同して管理し、採草、放牧、木材生産などに利用している。
外材	日本に輸入される木材の通称。輸入材は米材、南洋材、北洋材、その他に大別される。
慣行共有林	旧郡及び部落等が所有している森林及び所有者が10名以上の森林のこと。
間伐	林分の混み具合に応じて、目的とする樹種の個体密度を調整する作業。一般に、除伐後、主伐までの間に育成目的に応じて間断的に行われる。
組合	森林組合のこと。
公益的機能別施業森林	水源涵養機能、山地災害防止機能、土壌保全機能、快適環境形成機能、保健・レクリエーション機能、文化機能といった森林の有する公益的機能の維持増進を特に図るための森林施業（複層林施業等）を推進すべき森林。なお、公益的機能別施業森林の区域は市町村森林整備計画において定められている。
更新困難地	植栽が可能であるが通常の生育が期待できない土地（岩石地、過湿地、風衝地等）のこと。
公団	独立行政法人森林総合研究所のこと。

合板	<p>原木から薄くむいた単板の繊維方向（木目の方向）を1枚ごとに直行させ、奇数枚数を接着剤で接着し、構成した板。繊維方向が直行しているため木材のもつ異方性が減少して割裂を防ぎ、また、膨張、伸縮性が改良されている。種類は、普通合板、特殊合板に大別され、さらに用途別により細分される。</p>
国有林	<p>政府が保管管理する森林。国土の2割を占める。</p>
市町村森林整備計画	<p>市町村が、地域の実情に即して、間伐、保育等の森林整備及び施業の共同化の促進、担い手の育成等の森林整備の条件整備に関する事項について、その区域内にある地域森林計画の対象となっている私有林につき、5年ごとに10年を1期として樹立する計画（森林法第10条の5）。</p>
森林経営計画	<p>「森林所有者」又は「森林の経営の委託を受けた者」が、自らが森林の経営を行う一体的なまとまりのある森林を対象として、森林の施業及び保護について作成する5年を1期とする計画のこと。一体的なまとまりを持った森林において、計画に基づいた効率的な森林の施業と適切な森林の保護を通じて、森林の持つ多様な機能を十分に発揮させることを目的とする。</p>
人工林	<p>人工植栽又は人工播種によって成立した林分のこと。</p>
森林作業道	<p>特定の者が森林施業のために継続的に使用する施設であり、林道規程によらない道で、2t積程度の小型トラックや林業機械（フォワーダ等）の走行を予定するもの。</p>
生産森林組合	<p>森林の経営の共同化を目的として、森林組合法に基づき設立された協同組合。森林組合は、組合員の森林経営の一部（例えば、施業、販売、購買など）の共同化を目的とするが、生産森林組合は、組合員の森林経営の全部の共同化を目的とする。すなわち、組合員が、資本と労働と経営能力を提供し合って、森林経営を行うものである。</p>

造林	現在ある森林に対し手を加えることにより，目的にあった森林の造成を行うこと。あるいは，無立木地に新しく森林を仕立てること。
地域森林計画	森林法第5条の規定により，都道府県知事が全国森林計画に則して森林計画区別に民有林について5年ごとに10年を1期として樹立する計画。
治山	荒廃山地などの復旧や森林の維持・造成を通して，水資源のかん養と土砂流出の防止を進め，国土の保全及び水資源の確保を図ること。
天然林	人工林以外の森林のこと。
特用林産物	林野から算出される木材以外の産物のこと。
保安林	森林の有する水源かん養、災害の防備、生活環境の保全等の公益的機能を発揮させる森林を保安林として指定し、その森林の保全と適切な森林施業の確保を図り目的の機能の維持・増進を図る森林であり、農林水産大臣または県知事により指定され、伐採や土地の形質の変更が制限される。
未立木地	伐採跡地以外で一時的に林木の生立していない林地及び林木の生立がまばらな土地（山火事跡地，造林不成績地，採石場等）のこと。
民有林	国有林以外の森林をいい，私有林（個人，会社，社寺等有する森林）と公有林（県や市町が有する森林）がある。
立木地	林木が育成している土地のこと。
林業就業者	「日本標準産業分類」に基づき「林業」に分類される林業事業者等に就業している者。この中には，森林内の現

林業従事者	<p>場作業に従事している者のほか、管理職や事務職等が含まれる。</p> <p>就業している事業体の産業分類を問わず、森林内の現場作業に従事している者。この中には、「林業」以外の産業（例えば「木材・木製品製造業（家具を除く）」）に就業している者が含まれる一方、林業事業体等の管理職等は含まれない。</p>
林業普及指導員	<p>高度で多様な技術・知識をよりの確に林業の現場に普及していくために、専門の事項についての調査研究と森林所有者等への普及指導を併せて実施する。</p>
林地開発許可制度	<p>森林法第10条の2の規定に基づく民有林の開発行為の許可制度。1 ha以上の森林の開発行為が都道府県知事の許可対象となっている。森林の有する公益的機能を確保し、土地の適正な利用を図ることを目的としており、周辺地域の保全など一定の基準が達成されない場合は許可がなされない。</p>
林道密度	<p>森林の単位面積当たりの林道延長。ha当たりの林道延長（m/ha）で表される。林道に一般道路（国道、県道、市町村道）の延長を加えたものの密度を林内道路密度とよび、同じくm/haで表す。</p>
齢級区分	<p>5カ年の幅で林齢を括ったもの。なお、林齢とは植林等更新初年度を1年生とし、以後の経過した年数をいう。</p>

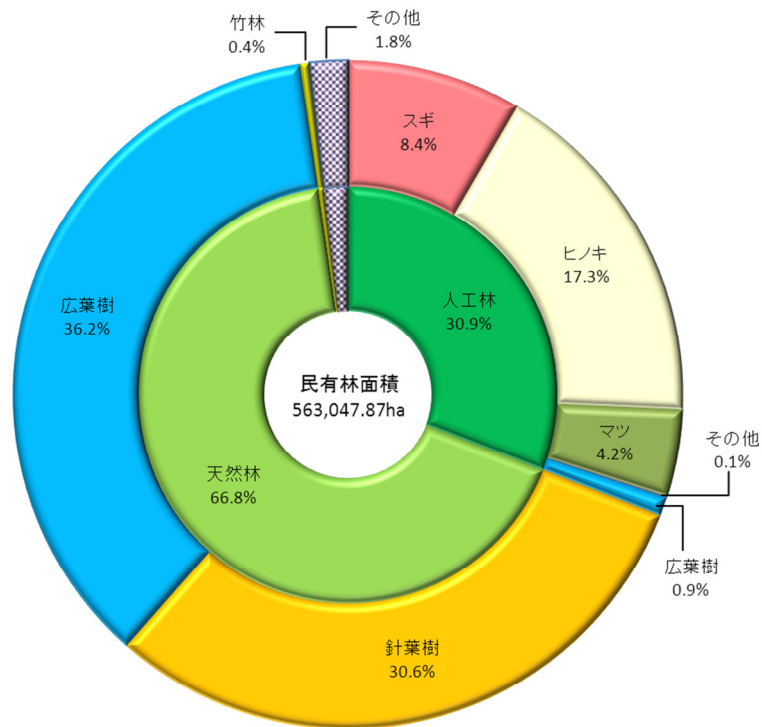
図1 広島県の所有形態別森林面積



森林率(県土面積に占める森林面積の割合)は72.1%

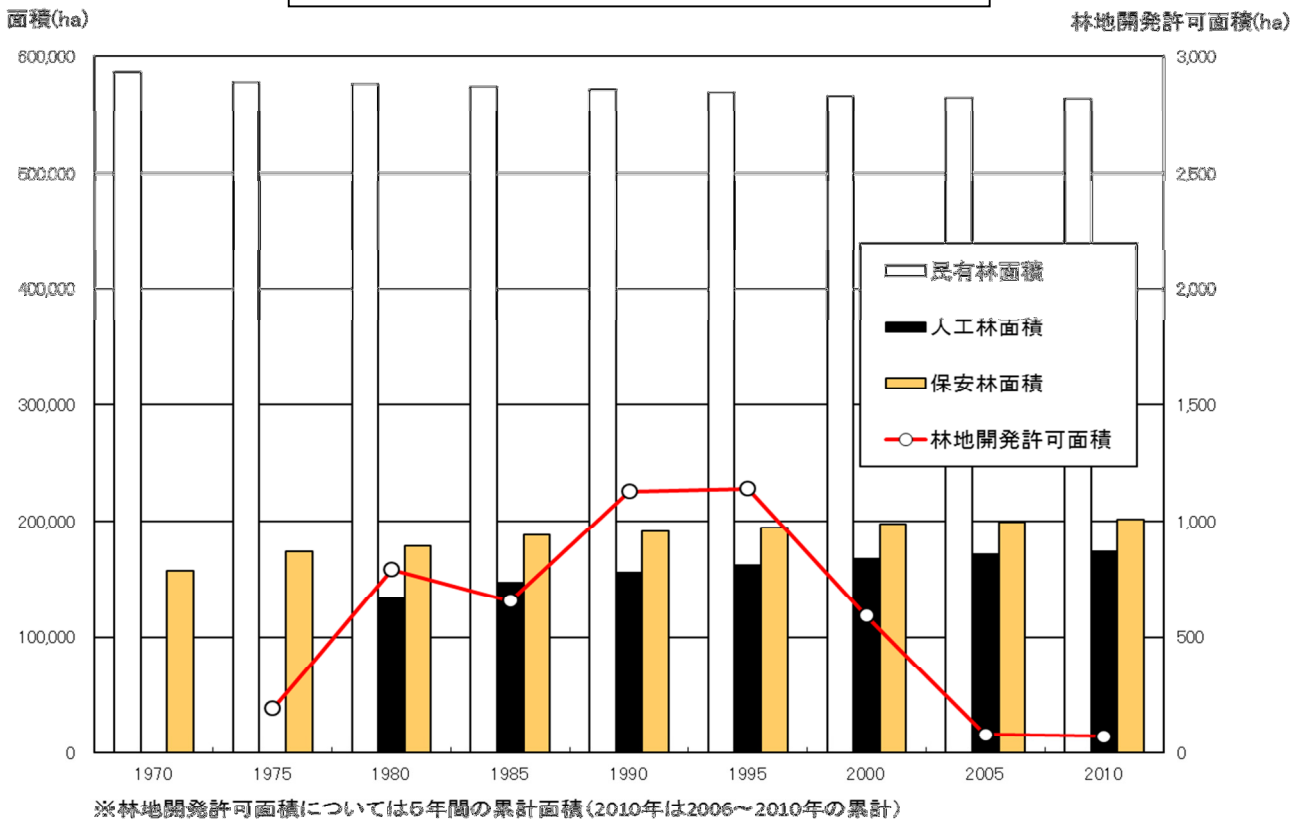
資料: 国有林の地域別の森林計画書, 2010年世界農林業センサス, 県林業課調べ

図2 民有林の林種別面積



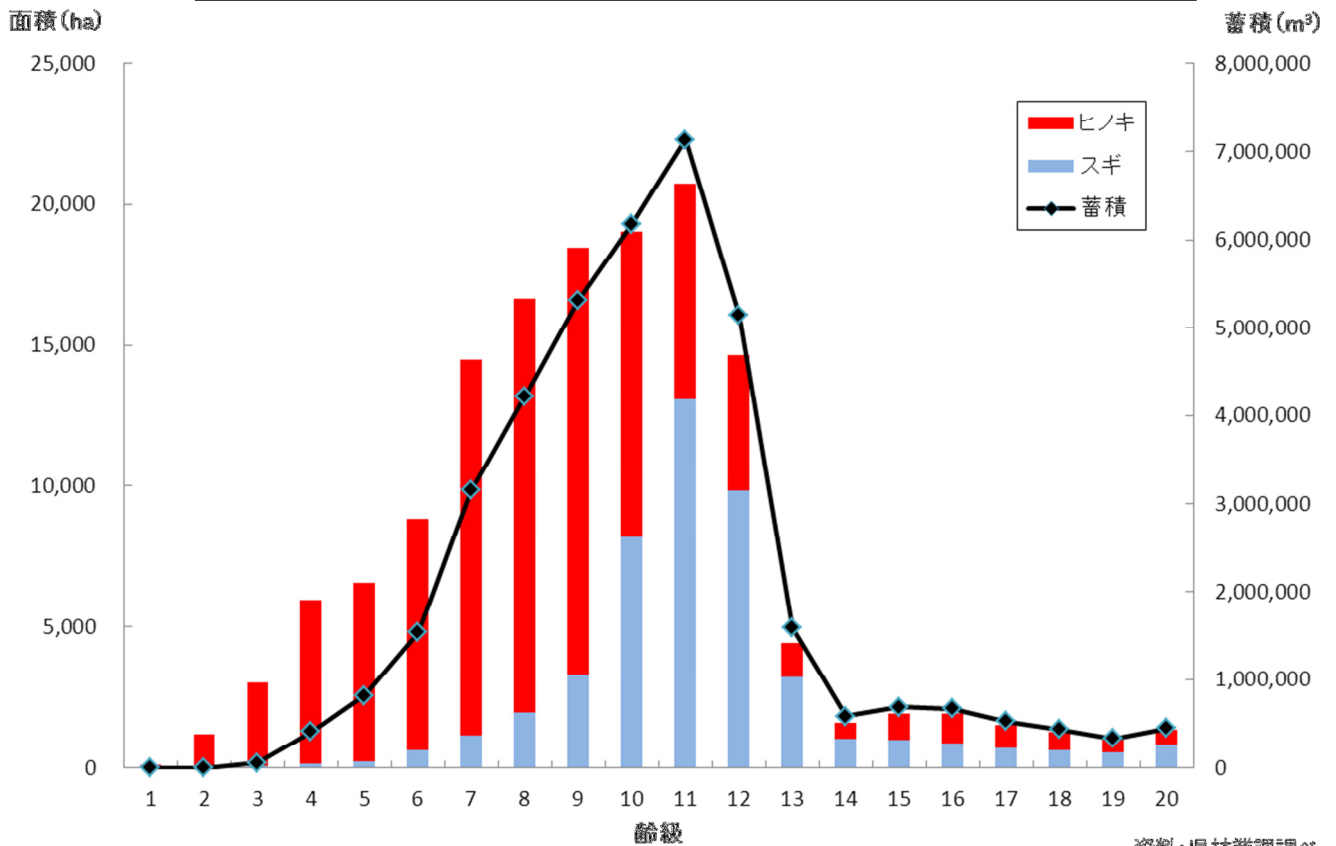
資料: 県林業課調べ

図3 森林面積等の変遷



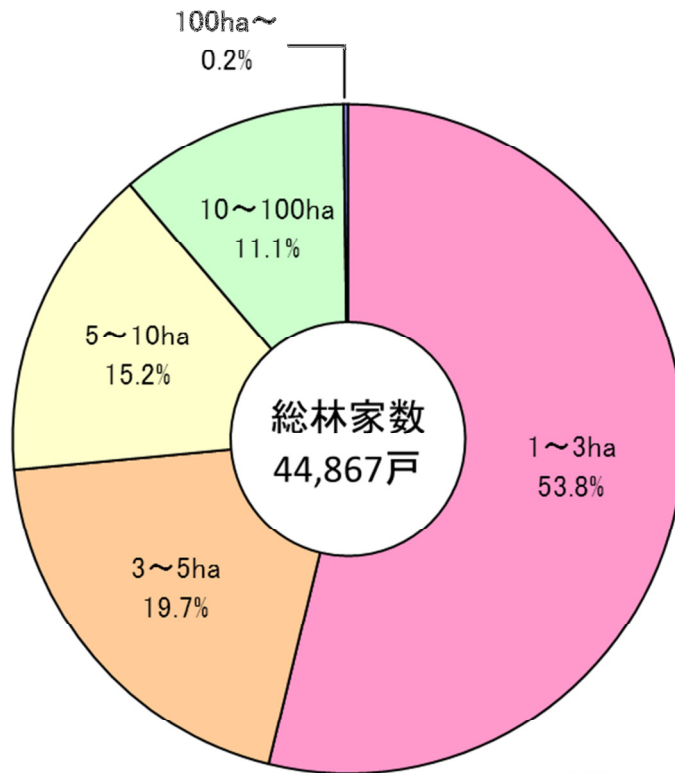
資料: 県林業課・森林保全課調べ

図4 スギ・ヒノキの齢級別森林面積及び蓄積



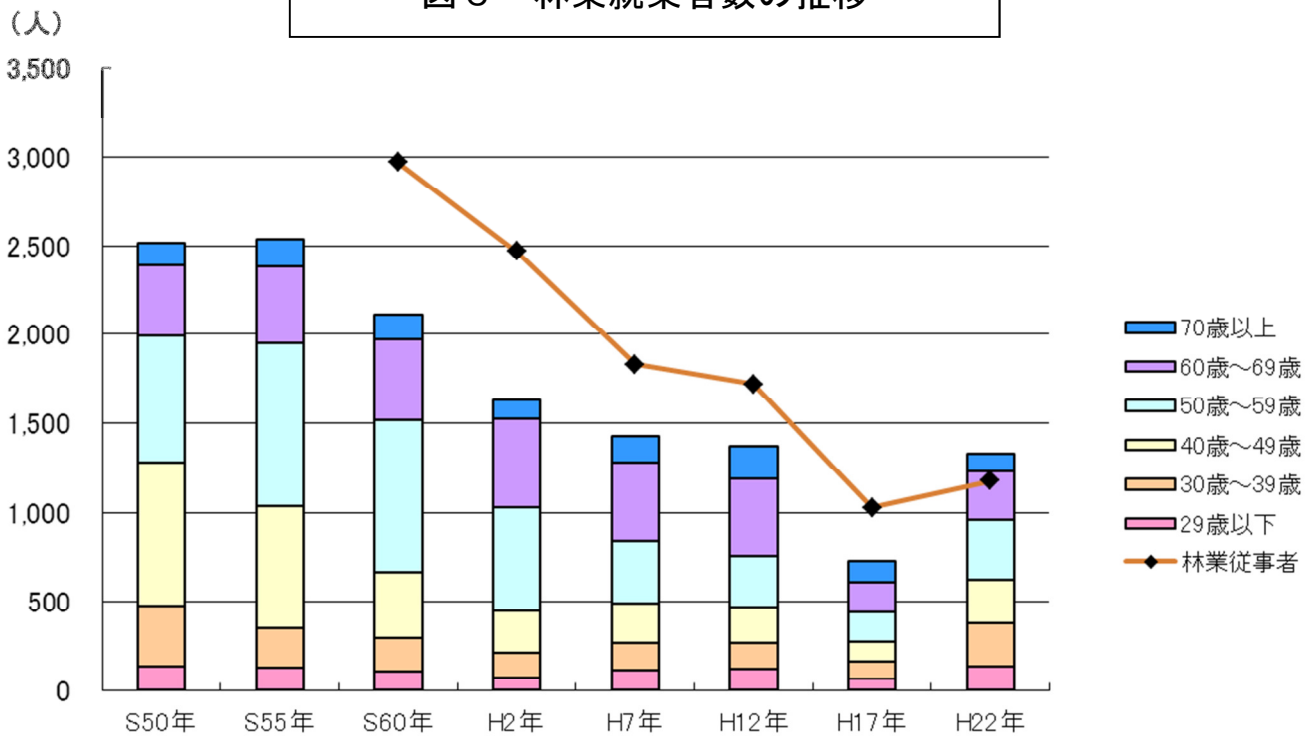
資料: 県林業課調べ

図5 所有規模別林家数



資料: 2010年世界農林業センサス

図6 林業就業者数の推移



※林業就業者数について、「日本標準産業分類」の改定により平成17年まで産業分類上は「林業」以外に分類されていた者の一部(例えば森林組合)が、平成22年の調査から新たに「林業」に分類されるようになったことが一因で、平成22年は増加したと考えられる。

資料: 国勢調査

Ⅱ 市 町 便 覧

人口・産業

(1) 市区町, 人口, 一般世帯数 [平成22年 (2010年)]

市区町	人口				世帯数			
	平成22年 2010年	平成17年 (組替) 2005年	平成17年～22年の増減 (△は減少)		平成22年 2010年	平成17年 (組替) 2005年	平成17年～22年の世帯 (△は減少)	
			増減数	増減率 (%)			増減数	増減率 (%)
広島県	2,860,750	2,876,642	△15,892	△0.6	1,183,036	1,145,551	37,485	3.2
広島市	1,173,843	1,154,391	19,452	1.7	512,341	487,416	24,925	4.9
中区	130,482	127,763	2,719	2.1	73,202	68,055	5,147	7.0
東区	120,751	121,222	△471	△0.4	50,549	49,271	1,278	2.5
南区	138,190	137,874	316	0.2	66,290	63,539	2,751	4.1
西区	186,985	184,795	2,190	1.2	87,137	83,896	3,241	3.7
安佐南区	233,733	219,343	14,390	6.2	95,103	87,597	7,506	7.9
安佐北区	149,633	152,716	△3,083	△2.1	56,483	55,243	1,240	2.2
安芸区	78,789	76,656	2,133	2.7	30,237	28,832	1,405	4.6
佐伯区	135,280	134,022	1,258	0.9	53,340	50,983	2,357	4.4
呉市	239,973	251,003	△11,030	△4.6	98,426	100,514	△2,088	△2.1
竹原市	28,644	30,657	△2,013	△7.0	11,497	11,852	△355	△3.1
三原市	100,509	104,196	△3,687	△3.7	40,172	39,918	254	0.6
尾道市	145,202	150,225	△5,023	△3.5	58,687	58,132	555	0.9
福山市	461,357	459,087	2,270	0.5	178,411	168,728	9,683	5.4
府中市	42,563	45,188	△2,625	△6.2	15,083	15,384	△301	△2.0
三次市	56,605	59,314	△2,709	△4.8	21,718	21,968	△250	△1.2
庄原市	40,244	43,149	△2,905	△7.2	15,173	15,791	△618	△4.1
大竹市	28,836	30,279	△1,443	△5.0	11,834	11,711	123	1.0
東広島市	190,135	184,430	5,705	3.0	80,806	76,018	4,788	5.9
廿日市市	114,038	115,530	△1,492	△1.3	44,589	42,918	1,671	3.7
安芸高田市	31,487	33,096	△1,609	△5.1	11,773	11,931	△158	△1.3
江田島市	27,031	29,939	△2,908	△10.8	11,406	12,038	△632	△5.5
安芸郡	116,712	117,371	△659	△0.6	46,345	45,247	1,098	2.4
府中町	50,442	50,732	△290	△0.6	20,224	19,813	411	2.0
海田町	28,475	29,137	△662	△2.3	11,656	11,630	26	0.2
熊野町	24,533	25,103	△570	△2.3	9,286	9,211	75	0.8
坂町	13,262	12,399	863	6.5	5,179	4,593	586	11.3
山県郡	27,224	29,095	△1,871	△6.9	10,671	11,212	△541	△5.1
安芸太田町	7,255	8,238	△983	△13.5	3,004	3,318	△314	△10.5
北広島町	19,969	20,857	△888	△4.4	7,667	7,894	△227	△3.0
豊田郡	8,448	9,236	△788	△9.3	3,870	4,136	△266	△6.9
大崎上島町	8,448	9,236	△788	△9.3	3,870	4,136	△266	△6.9
世羅郡	17,549	18,866	△1,317	△7.5	6,497	6,588	△91	△1.4
世羅町	17,549	18,866	△1,317	△7.5	6,497	6,588	△91	△1.4
神石郡	10,350	11,590	△1,240	△12.0	3,737	4,049	△312	△8.3
神石高原町	10,350	11,590	△1,240	△12.0	3,737	4,049	△312	△8.3

資料：平成22年国勢調査—人口集計結果

(注) 「平成17年人口(組替)」及び「平成17年世帯数(組替)」は、平成22年10月1日現在の市区町村の境域に基づいて組替えた平成17年の人口及び世帯数を示す。

(2) 産業別就業者数(平成22年国勢調査)

(単位:人,%)

市区町	総数	第1次産業				第2次産業 総数	第3次産業 総数	産業別割合			
		総数	A農業	B林業	C漁業			第1次 うち林業	第2次	第3次	
広島県	1,343,318	43,953	39,299	1,331	3,323	340,016	894,762	3.4	0.1	26.6	70.0
広島市	557,475	5,442	4,800	242	400	114,782	409,570	1.0	0.0	21.7	77.3
中区	61,995	205	52	29	124	8,515	49,909	0.3	0.0	14.5	85.1
東区	57,082	299	272	18	9	10,270	43,281	0.6	0.0	19.1	80.4
南区	67,325	216	103	8	105	14,161	49,685	0.3	0.0	22.1	77.6
西区	90,110	433	330	13	90	16,696	67,919	0.5	0.0	19.6	79.9
安佐南区	109,508	1,509	1,442	61	6	22,778	79,562	1.5	0.1	21.9	76.6
安佐北区	70,523	1,645	1,549	89	7	18,709	47,070	2.4	0.1	27.7	69.8
安芸区	37,498	439	401	4	34	10,109	25,353	1.2	0.0	28.2	70.6
佐伯区	63,434	696	651	20	25	13,544	46,791	1.1	0.0	22.2	76.7
呉市	109,959	3,020	2,161	19	840	30,590	71,953	2.9	0.0	29.0	68.2
竹原市	12,595	770	678	19	73	3,705	7,814	6.3	0.2	30.1	63.6
三原市	45,923	2,464	2,373	37	54	13,358	26,711	5.8	0.1	31.4	62.8
尾道市	66,691	3,714	3,440	36	238	21,308	39,345	5.8	0.1	33.1	61.1
福山市	209,716	3,487	3,202	56	229	64,573	128,374	1.8	0.0	32.9	65.4
府中市	19,806	698	639	56	3	7,075	10,641	3.8	0.3	38.4	57.8
三次市	28,494	3,376	3,245	127	4	6,144	16,846	12.8	0.4	23.3	63.9
庄原市	19,242	3,698	3,474	220	4	4,151	10,918	19.7	1.1	22.1	58.2
大竹市	12,884	310	173	9	128	4,574	7,785	2.4	0.1	36.1	61.4
東広島市	91,228	4,631	4,402	91	138	27,432	54,374	5.4	0.1	31.7	62.9
廿日市市	54,793	1,241	815	73	353	12,764	39,230	2.3	0.1	24.0	73.7
安芸高田市	15,721	2,514	2,436	74	4	4,295	8,852	16.1	0.5	27.4	56.5
江田島市	12,419	1,437	731	8	698	2,548	8,292	11.7	0.1	20.8	67.5
安芸郡	55,217	424	312	12	100	15,289	37,678	0.8	0.0	27.7	68.2
府中町	24,210	61	53	3	5	6,009	17,118	0.3	0.0	25.9	73.8
海田町	13,931	78	60	2	16	3,902	9,514	0.6	0.0	28.9	70.5
熊野町	11,298	204	193	5	6	4,002	6,822	1.8	0.0	36.3	61.9
坂町	5,778	81	6	2	73	1,376	4,224	1.4	0.0	24.2	74.4
山県郡	13,721	2,583	2,404	169	10	3,548	7,468	18.8	1.2	25.9	54.4
安芸太田町	3,223	397	307	84	6	747	2,066	12.4	2.6	23.3	64.4
北広島町	10,498	2,186	2,097	85	4	2,801	5,402	21.0	0.8	27.0	52.0
大崎上島町	3,615	589	550	0	39	902	2,109	16.4	0.0	25.1	58.6
世羅町	8,651	2,021	1,979	35	7	1,835	4,341	24.7	0.4	22.4	53.0
神石高原町	5,168	1,534	1,485	48	1	1,143	2,461	29.9	0.9	22.2	47.9

資料:平成22年国勢調査(平成23年3月)

(注1)総数には、「分類不能の産業」を含むため、合計値と一致しない場合がある。

(3)平成23年度 産業別市町内総生産【実 額】

(単位:百万円)

市町等名	総生産額 (百万円)								構成比 (%)						対前年度比 (%)						
	第一次産業	農 業	林 業	水産業	第二次産業	第三次産業	輸 入 税 - その他	第一次産業	農 業	林 業	水産業	第二次産業	第三次産業	総生産	第一次産業	農 業	林 業	水産業	第二次産業	第三次産業	
県 計	11,061,197	91,189	64,590	12,552	14,046	3,123,406	7,855,278	▲ 8,676	0.8	0.6	0.1	0.1	28.2	71.0	3.7	1.3	3.0	2.7	▲ 6.9	12.1	0.6
広 島 市	4,719,685	7,420	4,297	1,003	2,120	820,961	3,896,544	▲ 5,241	0.2	0.1	0.0	0.0	17.4	82.6	2.4	▲ 1.6	1.8	2.5	▲ 9.5	11.8	0.5
呉 市	1,102,370	6,988	3,051	345	3,592	461,717	632,599	1,065	0.6	0.3	0.0	0.3	41.9	57.4	5.7	▲ 4.0	2.7	4.9	▲ 9.7	14.0	0.2
竹 原 市	98,386	801	635	139	27	30,702	66,795	88	0.8	0.6	0.1	0.0	31.2	67.9	12.8	2.3	3.3	1.6	▲ 14.3	50.8	1.0
三 原 市	391,724	6,648	4,720	1,864	65	151,594	232,999	482	1.7	1.2	0.5	0.0	38.7	59.5	▲ 2.5	1.2	3.2	▲ 3.4	▲ 8.0	▲ 7.8	0.7
尾 道 市	534,961	6,741	6,005	266	469	224,834	303,509	▲ 123	1.3	1.1	0.0	0.1	42.0	56.7	15.7	2.0	3.4	2.6	▲ 12.9	44.8	0.6
福 山 市	1,506,145	8,191	6,358	411	1,422	426,390	1,077,441	▲ 5,878	0.5	0.4	0.0	0.1	28.3	71.5	3.3	4.8	2.9	1.6	15.2	9.2	0.9
府 中 市	190,173	1,074	842	227	5	100,304	88,373	422	0.6	0.4	0.1	0.0	52.7	46.5	15.3	2.5	2.9	1.9	▲ 27.3	31.4	1.0
三 次 市	205,005	7,957	6,752	1,175	30	55,646	141,192	210	3.9	3.3	0.6	0.0	27.1	68.9	4.6	3.2	3.0	4.6	▲ 14.1	14.6	0.9
庄 原 市	132,375	10,204	7,955	2,194	54	28,379	93,581	210	7.7	6.0	1.7	0.0	21.4	70.7	1.0	4.1	3.5	7.0	▲ 16.0	0.3	0.7
大 竹 市	148,602	719	107	104	508	87,857	59,877	149	0.5	0.1	0.1	0.3	59.1	40.3	5.5	▲ 13.7	3.1	2.6	▲ 19.1	9.9	0.0
東 広 島 市	827,228	4,874	4,145	685	45	368,414	454,816	▲ 877	0.6	0.5	0.1	0.0	44.5	55.0	1.2	2.9	3.1	3.0	▲ 8.6	1.9	0.6
廿 日 市 市	334,344	3,491	1,194	737	1,560	89,789	240,772	291	1.0	0.4	0.2	0.5	26.9	72.0	7.3	▲ 2.1	2.6	5.8	▲ 8.5	31.5	0.3
安 芸 高 田 市	119,419	5,296	4,621	673	2	44,413	69,857	▲ 147	4.4	3.9	0.6	0.0	37.2	58.5	11.1	2.6	2.6	2.2	▲ 15.2	33.4	1.0
江 田 島 市	70,142	4,502	895	92	3,515	19,436	46,226	▲ 22	6.4	1.3	0.1	5.0	27.7	65.9	7.4	▲ 3.0	3.0	2.2	▲ 4.6	31.2	0.1
府 中 町	147,875	60	52	8	0	47,663	100,235	▲ 83	0.0	0.0	0.0	0.0	32.2	67.8	▲ 10.8	▲ 1.6	▲ 2.0	2.0	-	▲ 29.1	1.6
海 田 町	168,038	159	53	9	97	70,068	97,774	36	0.1	0.0	0.0	0.1	41.7	58.2	14.1	▲ 4.7	1.0	2.0	▲ 8.1	42.0	0.3
熊 野 町	39,933	183	149	34	0	10,626	29,114	10	0.5	0.4	0.1	0.0	26.6	72.9	10.4	3.0	3.3	2.0	▲ 15.5	42.8	1.0
坂 町	65,999	507	18	13	477	7,899	57,307	286	0.8	0.0	0.0	0.7	12.0	86.8	▲ 0.8	▲ 10.1	1.0	2.0	▲ 10.8	7.7	▲ 1.9
安 芸 太 田 町	31,772	856	293	546	17	5,857	24,977	82	2.7	0.9	1.7	0.1	18.4	78.6	6.1	3.7	3.5	4.6	▲ 16.6	14.8	4.2
北 広 島 町	103,048	4,856	3,881	959	16	48,504	49,420	268	4.7	3.8	0.9	0.0	47.1	48.0	▲ 0.8	2.6	2.7	2.9	▲ 26.0	▲ 3.2	0.8
大 崎 上 島 町	45,140	1,029	817	194	17	8,813	35,106	193	2.3	1.8	0.4	0.0	19.5	77.8	3.0	1.5	3.5	▲ 4.1	▲ 20.9	16.6	▲ 0.2
世 羅 町	49,927	6,210	5,841	361	8	9,446	34,340	▲ 68	12.4	11.7	0.7	0.0	18.9	68.8	5.9	3.3	3.4	2.3	▲ 14.8	49.2	▲ 1.1
神 石 高 原 町	28,910	2,422	1,908	514	0	4,094	22,425	▲ 31	8.4	6.6	1.8	0.0	14.2	77.6	▲ 1.3	2.7	3.2	0.7	-	▲ 15.5	1.6

資料：平成23年度広島県市町民経済計算結果報告（平成26年3月）

2 森林・林業

(1) 土地面積（平成26年4月1日現在）

単位：ha 比率：%

区分	市町村	総数	耕地				森林			その他	比率		
			総数	田	畑	樹園地	総数	国有林	民有林		耕地	森林	
西部農林水産事務所	広島市	90,541	3,008	2,284	619	105	60,565	4,946	55,619	26,968	3.3	66.9	
	安芸郡	府中町	1,045	8	2	5	1	434		434	603	0.8	41.6
		海田町	1,381	46	31	14	1	644	119	525	691	3.3	46.6
		熊野町	3,362	259	228	30	1	2,103	197	1,906	1,000	7.7	62.6
		坂町	1,567	38	9	25	4	763	47	716	766	2.4	48.7
	大竹市	7,857	126	71	37	18	5,766	18	5,748	1,965	1.6	73.4	
	廿日市市	48,942	853	651	162	40	42,042	7,259	34,783	6,047	1.7	85.9	
	安芸高田市	53,779	4,111	3,683	386	42	42,478	4,244	38,234	7,190	7.6	79.0	
	山県郡	安芸太田町	34,225	596	467	112	17	30,209	2,104	28,106	3,420	1.7	88.3
		北広島町	64,624	3,815	3,495	309	11	53,325	1,014	52,311	7,484	5.9	82.5
		計	307,323	12,860	10,921	1,699	240	238,328	19,946	218,382	56,135	4.2	77.5
	業所 農林事	呉市	35,386	2,717	744	426	1,547	19,560	2,516	17,044	13,109	7.7	55.3
		江田島市	10,098	763	124	349	290	5,127	76	5,051	4,208	7.6	50.8
		計	45,484	3,480	868	775	1,837	24,687	2,592	22,095	17,317	7.7	54.3
	事業所 東広島農林	竹原市	11,831	677	403	186	88	8,027	357	7,671	3,127	5.7	67.8
		東広島市	63,532	7,616	6,779	604	233	39,643	3,034	36,609	16,273	12.0	62.4
		豊田郡大崎上島町	4,330	843	54	44	745	1,460		1,460	2,027	19.5	33.7
		計	79,693	9,136	7,236	834	1,066	49,130	3,390	45,740	21,427	11.5	61.6
	事務所計	432,500	25,476	19,025	3,308	3,143	312,145	25,928	286,217	94,879	5.9	72.2	
東部農林水産事務所	福山市	51,815	3,922	2,300	1,267	355	26,138	3,641	22,497	21,755	7.6	50.5	
	府中市	19,571	1,101	748	310	43	14,682	1,805	12,877	3,788	5.6	75.0	
	神石郡神石高原町	38,181	2,298	1,474	766	58	30,614	3,691	26,923	5,269	6.0	80.2	
		計	109,567	7,321	4,522	2,343	456	71,435	9,138	62,297	30,811	6.7	65.2
	業所 尾道農林事	三原市	47,121	4,905	4,066	412	427	31,332	3,694	27,638	10,884	10.4	66.5
		尾道市	28,485	3,728	906	745	2,077	14,127	23	14,104	10,630	13.1	49.6
		世羅郡世羅町	27,829	3,459	2,864	417	178	18,940	92	18,848	5,430	12.4	68.1
	計	103,435	12,092	7,836	1,574	2,682	64,399	3,809	60,590	26,944	11.7	62.3	
	事務所計	213,002	19,413	12,358	3,917	3,138	135,833	12,946	122,887	57,756	9.1	63.8	
事業所 北部農林水産	三次市	77,819	6,019	5,244	623	152	58,714	2,732	55,983	13,086	7.7	75.4	
	庄原市	124,660	7,346	6,084	1,164	98	104,921	6,960	97,961	12,393	5.9	84.2	
		事務所計	202,479	13,365	11,328	1,787	250	163,635	9,692	153,944	25,479	6.6	80.8
	県計	847,981	58,254	42,711	9,012	6,531	611,614	48,566	563,048	178,113	6.9	72.1	

- 資料：1 総数は「平成25年全国都道府県市区町別面積調」（国土地理院，平成25年10月1日現在）による。
2 数値のうち、安芸高田市及び三次市の面積は境界の一部が未定のため、総務省自治行政局発行の全国市町村要覧（平成20年度版）に記載されている便宜上の概算数値を用いた。
3 国有林は林野庁所及び林野庁以外の所管を合計したもの。
国有林のうち林野庁所管は「国有林の地域別の森林計画書」（近畿中国森林管理局，平成26年4月1日現在）による。
国有林のうち林野庁所管以外は「2010年世界農林業センサス農山村地域調査」（農林水産省大臣官房統計部）による。
4 耕地は「2010年世界農林業センサス農山村地域調査」（農林水産省大臣官房統計部）による。
5 民有林は、「地域森林計画書」（県林業課，平成26年4月1日現在）による。
6 四捨五入のため、内訳が一致しない場合がある。
7 市町村の順番は総務省地方公共団体コードを参考にしている。

(2) 所有形態別森林面積(1/4)(平成26年4月1日現在)

単位: ha

区分		総数	国有林				総数	民有林														
			総数	林野庁		林野以外		公有林				私有林										
				総数	直営			官行	総数	県	市町村	財産区	総数	慣行共有	公団	公社	組合	神社・寺	会社	個人		
西部農林水産事務所	広島市	中東南区(広島)					820.46	69.01	1.97	67.04		751.45	6.36			29.59	61.77	653.73				
		東区(安芸)					1,590.04	633.63	104.27	529.36		956.41	3.42			21.76	24.12	907.11				
		安芸区	(船越)					118.73	0.14		0.14		118.59	4.62			0.38	1.73	111.86			
			(瀬野川)					3,660.94	1,284.19	5.00	1,279.19		2,376.75	143.18			25.30	252.97	1,955.30			
			(阿戸)					1,505.00	606.99	0.91	606.08		898.01	22.31			2.59	19.55	853.56			
			(矢野)					560.04	329.53	0.30	329.23		230.51	11.02			0.52	8.27	210.70			
		安佐南区	(祇園)					396.12	13.03		13.03		383.09	5.29			23.69	3.46	94.21	256.44		
			(安市)					628.06	1.08	0.30	0.78		626.98	3.26			21.48	34.89	567.35			
			(佐東)					573.23	110.52	0.01	24.66	85.85	462.71	0.56			10.94	6.22	444.99			
			(沼田)					4,599.30	120.68	0.51	120.17		4,478.62	81.88			0.64	7.60	334.47	4,054.03		
		安佐北区	(安佐)					7,958.69	400.70	75.25	272.10	53.35	7,557.99	168.65	37.57	128.05	18.95	5.83	475.02	6,723.92		
			(可部)					6,026.18	303.67	8.12	85.98	209.57	5,722.51	100.30	150.03	215.13	436.96	141.17	880.18	3,798.74		
			(高陽)					2,910.49	440.47	299.25	141.22		2,470.02	141.79		19.25	137.93	13.21	317.16	1,840.68		
			(白木)					7,656.74	324.11	272.72	12.10	39.29	7,332.63	172.71		196.09	586.53	17.89	719.90	5,639.51		
		佐伯区	(五日市)					3,192.21	365.23	62.05	303.18		2,826.98	239.49		9.38	110.90	14.05	376.54	2,076.62		
			(湯来)					13,423.00	426.15	76.94	257.94	91.27	12,996.85	691.05	115.08	350.83	207.53	6.53	1,320.38	10,305.45		
	小計	60,564.99	4,945.76	4,881.76	4,237.14	644.62	64.00	55,619.23	5,429.13	907.60	4,042.20	479.33	50,190.10	1,795.89	302.68	918.73	1,523.13	322.30	4,927.38	40,399.99		
	安芸郡	府中町	434.33					434.33	235.79	10.79	225.00		198.54	0.07			9.65	36.38	152.44			
		海田町	643.79	118.72	118.72	66.14	52.58	525.07	126.04	0.34	125.70		399.03	12.72			1.81	2.33	382.17			
		熊野町	2,103.08	197.01	197.01	197.01		1,906.07	114.86	0.36	114.50		1,791.21	82.06			0.48	15.41	1,693.26			
		坂町	762.54	46.93	46.93	46.93		715.61	354.78		354.78		360.83	64.43				5.46	290.94			
	大竹市	5,765.60	18.00				18.00	5,747.60	1,854.47	15.47	89.76	1,749.24	3,893.13	966.47	39.87	0.22	26.44	493.35	2,366.78			
	廿日市市	(廿日市)						5.00	2,832.03	1,540.50	19.08	1,521.42		1,291.53	43.81			46.53	240.70	960.49		
		(大野)						5,714.97	3,236.38	6.32	2,925.03	305.03	2,478.59	74.20			41.77	233.40	2,129.22			
		(佐伯)						15,911.65	4,044.44	412.16	3,632.28		11,867.21	48.07	1,171.93	330.25	144.48	20.64	1,291.00	8,860.84		
		(吉和)						10,324.36	1,098.35	526.57	571.78		9,226.01	1,048.82	45.25	796.35	98.68	10.05	771.48	6,455.38		
		(宮島)																			538.00	
	小計	42,041.82	7,258.81	6,715.81	6,715.81		543.00	34,783.01	9,919.67	964.13	8,650.51	305.03	24,863.34	1,214.90	1,217.18	1,126.60	243.16	118.99	2,536.58	18,405.93		
	安芸高田市	(吉田)						5,887.79	200.82	1.08	106.15	93.59	5,686.97	452.79	63.06	263.39	492.23	19.05	115.69	4,280.76		
		(八千代)						3,837.29	324.12	0.58	323.54		3,513.17	25.17	9.94	215.48	0.04	10.75	133.39	3,118.40		
		(黄土里)						8,593.00	92.04	0.93	88.87	2.24	8,500.96	62.06	44.21	183.48	42.73	17.44	149.69	8,001.35		
		(高宮)						8,745.77	312.95	94.45	147.36	71.14	8,432.82	37.00	107.61	449.05	34.33	6.45	152.00	7,646.38		
		(甲田)						5,110.01	46.30	0.82	45.48		5,063.71	275.17		59.63	7.19	26.77	363.25	4,331.70		
		(尙原)						6,060.56	262.09	1.80	184.79	75.50	5,798.47	383.89	362.67	200.31	177.80	16.20	35.75	4,621.85		
	小計	42,478.10	4,243.68	4,243.68	4,126.53	117.15		38,234.42	1,238.32	99.66	896.19	242.47	36,996.10	1,236.08	587.49	1,371.34	754.32	96.66	949.77	32,000.44		
	山県郡	安芸太田町	(加賀)					7,759.50	181.66	11.08	170.58		7,577.84	327.52	59.89	174.37	22.83	34.94	241.40	6,716.89		
			(簡賀)					4,801.95	2,492.18	98.87	2,393.31		2,309.77	233.06		131.52		8.94	7.39	1,928.86		
			(戸河内)					15,544.33	2,167.05	1,062.38	1,064.53	40.14	13,377.28	701.94	461.84	883.28	394.54	34.65	2,725.18	8,175.85		
		小計	30,209.33	2,103.55	2,103.55	2,103.55			28,105.78	4,840.89	1,172.33	3,628.42	40.14	23,264.89	1,262.52	521.73	1,189.17	417.37	78.53	2,973.97	16,821.60	
		北広島町	(芸北)						21,895.47	3,219.19	784.81	2,434.38		18,676.28	5.97	1,032.54	1,572.17	1,050.21	42.70	2,969.50	12,003.19	
			(大朝)						7,361.25	458.76	4.07	454.69		6,902.49	95.43	73.58	435.52	82.78	23.78	337.73	5,853.67	
(千代田)								13,224.58	481.03	296.41	184.36	0.26	12,743.55	220.98	222.81	231.95	137.11	22.66	861.24	11,046.80		
(豊平)							9,829.60	128.80	15.61	113.19		9,700.80	45.83	204.76	621.46	89.97	19.93	552.38	8,166.47			
小計	53,324.83	1,013.93	1,013.93	576.47	437.46		52,310.90	4,287.78	1,100.90	3,186.62	0.26	48,023.12	368.21	1,533.69	2,861.10	1,360.07	109.07	4,720.85	37,070.13			
計		238,328.41	19,946.39	19,321.39	18,069.58	1,251.81	625.00	218,382.02	28,401.73	4,271.58	21,313.68	2,816.47	189,980.29	7,003.35	4,202.64	7,466.94	4,298.27	763.93	16,661.48	149,583.68		

(2) 所有形態別森林面積 (2/4)

単位: ha

区分		総数	国有林				総数	民有林															
			総数	林野庁				林野以外	公有林				私有林										
				総数	直営	官行			総数	県	市町村	財産区	総数	慣行共有	公団	公社	組合	神社・寺	会社	個人			
市町村	市	(呉)					6,254.62	756.43	3.89	735.99	16.55	5,498.19	252.69			38.13	18.57	460.06	4,728.74				
		(音戸)					790.46	14.75	0.01	14.42	0.32	775.71	9.92					5.29	3.02	757.48			
		(倉橋)					3,302.82	502.43	1.42	55.72	445.29	2,800.39	497.96		36.43			5.75	47.36	2,212.89			
		(下蒲刈)					394.79	32.84	2.63	30.21		361.95	0.07					1.26	57.15	303.47			
		(蒲刈)					942.05	25.81	15.72	10.09		916.24	2.87					3.25	42.20	867.92			
		(安浦)					3,414.75	374.52	2.93	371.59		3,040.23	320.02			23.64	43.27	292.13	2,361.17				
		(川尻)					1,035.54	263.19	5.75	257.44		772.35	265.52		1.14		0.82	41.07	463.80				
		(豊浜)					534.18	20.93	0.45	20.48		513.25	0.02					1.12	0.22	511.89			
		(豊)					375.24	32.99	0.56	32.43		342.25	0.11					0.06	0.39	341.69			
		小計	19,560.00	2,515.55	2,356.55	2,356.55	159.00	17,044.45	2,023.89	33.36	1,528.37	462.16	15,020.56	1,349.18		36.43	62.91	79.39	943.60	12,549.05			
		江田島市																					
		(江田島)					1,311.25	187.42	1.34	186.08		1,123.83	0.04					1.45	5.16	1,117.18			
		(能美)					607.35	4.64	0.23	4.41		602.71	5.67					0.39	11.83	584.82			
		(沖美)					1,866.66	912.34	0.58	911.76		954.32	1.22					0.48	114.69	837.93			
		(大柿)					1,265.74	69.34	2.45	66.89		1,196.40	0.10					3.29	201.64	991.37			
		小計	5,127.00	76.00			76.00	5,051.00	1,173.74	4.60	1,169.14		3,877.26	7.03				5.61	333.32	3,531.30			
		事業所計	24,687.00	2,591.55	2,356.55	2,356.55	235.00	22,095.45	3,197.63	37.96	2,697.51	462.16	18,897.82	1,356.21		36.43	62.91	85.00	1,276.92	16,080.35			
西部農林水産事務所	東広島農林事務所	竹原市	8,027.33	356.50	343.50	311.63	31.87	13.00	7,670.83	1,065.02	8.89	888.65	167.48	6,605.81	156.18		110.78	1.10	45.57	164.82	6,127.36		
			(西条)						3,944.66	531.28	9.69	76.04	445.55	3,413.38	303.87	20.60		264.57	41.94	244.24	2,538.16		
			(八木松)						2,608.33	925.28	2.33	14.68	908.27	1,683.05	8.77		26.82		1.21	16.99	190.63	1,438.63	
			(志和)						3,451.97	124.44	4.88	6.32	113.24	3,327.53	87.51		82.39		5.60	14.12	79.56	3,058.35	
			(高屋)						4,100.47	356.37	0.40	3.55	352.42	3,744.10	42.92			22.81	20.38	68.53	3,589.46		
			(黒瀬)						2,767.54	195.93	0.12	65.12	130.69	2,571.61	237.80			677.54	6.32	158.65	1,491.30		
			(福富)						4,399.52	388.96	28.03	25.91	335.02	4,010.56	23.16	15.64	61.55	2.45	4.99	194.89	3,707.88		
			(豊栄)						5,246.23	89.60	0.23	89.37		5,156.63	29.37	8.84	24.74	21.13	15.16	75.32	4,982.07		
			(河内)						5,578.61	597.21	107.76	371.23	118.22	4,981.40	56.33		36.52	4.68	22.80	115.39	4,745.68		
			(安芸津)						4,512.00	1,640.06	0.52	1,639.54		2,871.94	10.95			0.30	13.61	46.55	2,800.53		
				小計	39,642.95	3,033.62	2,795.62	2,725.33	70.29	238.00	36,609.33	4,849.13	153.96	2,291.76	2,403.41	31,760.20	800.68	71.90	205.20	1,000.29	156.31	1,173.76	28,352.06
				(大崎)	584.85					584.85	20.51	0.12	20.39		564.34	8.80				7.06	9.87	538.61	
				(東野)	502.61					502.61	9.76	2.71	7.05		492.85					13.97	47.38	431.50	
				(木江)	372.14					372.14	25.55	0.74	24.81		346.59					0.55	8.33	337.71	
				小計	1,459.60					1,459.60	55.82	3.57	52.25		1,403.78	8.80				21.58	65.58	1,307.82	
				事業所計	49,129.88	3,390.12	3,139.12	3,036.96	102.16	251.00	46,739.76	5,969.97	166.42	3,232.66	2,570.89	39,769.79	965.66	71.90	315.98	1,001.39	223.46	1,404.16	35,787.24
				事務所計	312,145.29	25,928.06	24,817.06	23,463.09	1,353.97	1111.00	286,217.23	37,569.33	4,475.96	27,243.85	5,849.52	248,647.90	9,325.22	4,274.54	7,819.35	5,362.57	1,072.39	19,342.56	201,451.27

(2) 所有形態別森林面積 (3/4)

単位: ha

区分		総数	国有林				林野以外	民有林												
			総数	林野				総数	公有林				私有林							
				総数	直営	官行			総数	県	市町村	財産区	総数	慣行共有	公団	公社	組合	神社・寺	会社	個人
東部 農林水産事務所	市町村	福山市	(福山)					7,093.55	287.30	3.23	255.45	28.62	6,806.25	1,582.83			8.42	314.50	516.25	4,384.25
			(内海)					733.00	88.47	0.34	88.13		644.53	114.25				5.25	13.19	511.84
			(沼隈)					1,749.12	55.09	1.32	53.77		1,694.03	323.54	13.49		64.74	107.03	67.78	1,117.45
			(神辺)					2,568.14	271.41	0.37	27.80	243.24	2,296.73	341.90			352.29	120.00	70.31	1,412.23
			(加茂)					4,272.92	155.96	20.26	4.01	131.69	4,116.96	259.44	9.85		107.53	132.03	3,608.11	
			(芦田)					1,499.43	3.26	2.24	1.02		1,496.17	436.94			0.05	70.67	10.19	978.32
			(駅家)					1,915.12	239.10	1.68	5.27	232.15	1,676.02	183.58		18.33	55.31	30.84	1,387.96	
			(新市)					2,665.92	51.08	1.40	17.18	32.50	2,614.84	487.14		24.60	97.25	45.52	84.49	1,875.84
	小計	26,138.42	3,641.22	3,637.22	3,637.22	4.00	22,497.20	1,151.67	30.84	452.63	668.20	21,345.53	3,729.62	23.34	42.93	522.75	825.81	925.08	15,276.00	
	府中市	(府中)					4,853.98	221.85	6.73	43.00	172.12	4,632.13	551.86	84.91	13.03	226.23	130.46	64.52	3,561.12	
		(協和)					2,130.24	1.78	1.19	0.59		2,128.46	144.35	9.90	83.31	28.58	47.92	170.28	1,644.12	
		(上下)					5,892.35	187.72	1.67	186.05		5,704.63	45.90	112.70	132.36	1.09	111.54	16.18	5,284.86	
		小計	14,681.84	1,805.27	1,805.27	1,781.81	23.46	12,876.57	411.35	9.59	229.64	172.12	12,465.22	742.11	207.51	228.70	255.90	289.92	250.98	10,490.10
	神石郡 神石高原町	(油木)					6,996.92	209.24	3.09	151.84	54.31	6,787.68	46.45	26.74	204.21	16.89	100.39	71.02	6,321.98	
		(神石)					7,546.47	108.43	6.37	102.06		7,438.04	43.28	71.84	72.59	0.01	140.92	35.37	7,074.03	
		(豊松)					3,872.27	159.15	2.21	156.94		3,713.12	3.38	6.92	90.83	0.05	28.15	9.64	3,574.15	
		(三和)					8,507.56	170.19	6.82	90.32	73.05	8,337.37	50.02	100.89	49.09	104.08	147.56	195.35	7,690.38	
		小計	30,614.39	3,691.17	3,691.17	3,684.26	6.91	26,923.22	647.01	18.49	501.16	127.36	26,276.21	143.13	206.39	416.72	121.03	417.02	311.38	24,660.54
	計		71,434.65	9,137.66	9,133.66	9,103.29	30.37	62,296.99	2,210.03	58.92	1,183.43	967.68	60,086.96	4,614.86	437.24	688.35	899.68	1,532.75	1,487.44	50,426.64
	尾道農林事務所	三原市	(三原)					11,633.30	712.44	1.57	220.16	490.71	10,920.86	1,744.50		144.53	216.36	432.39	8,383.08	
			(大和)					8,391.30	71.53	2.74	68.79		8,319.77	68.97	20.33	0.47	23.47	333.44	7,873.09	
(本郷)							3,896.60	1,030.96	134.14	58.60	838.22	2,865.64	59.88		189.41	47.31	131.73	2,437.31		
(久井)							3,716.93	75.71	5.73	69.98		3,641.22	21.63	18.16	34.71	2.27	41.51	182.79	3,340.15	
小計			31,331.77	3,693.64	3,681.64	3,681.64	12.00	27,638.13	1,890.64	144.18	417.53	1,328.93	25,747.49	1,894.98	38.49	34.71	336.68	328.65	1,080.35	22,033.63
尾道市		(尾道)					5,225.32	97.81	43.91	53.90		5,127.51	552.88	20.30		67.32	113.22	418.34	3,955.45	
		(因島)					1,253.80	102.81	4.57	98.24		1,150.99	0.09			24.19	29.38	17.91	1,079.42	
		(瀬戸田)					1,216.22	37.07	0.39	36.68		1,179.15	5.89			18.24	10.51	1,144.51		
		(御調)					6,177.13	126.74	3.16	123.58		6,050.39	76.80	149.97	7.69	31.34	66.77	5,717.82		
		(向島)					231.41	2.42	0.97	1.45		228.99	23.96			7.80	4.20	193.03		
		小計	14,126.92	23.04	19.04	19.04	4.00	14,103.88	366.85	53.00	313.85		13,737.03	659.62	20.30	149.97	99.20	199.98	517.73	12,090.23
世羅郡 世羅町		(甲山)					7,404.06	37.31	0.23	37.08		7,366.75	33.41	75.51	136.05	14.67	80.43	528.78	6,497.90	
		(世羅)					7,025.16	191.90	40.10	147.39	4.41	6,833.26	22.27	5.80	65.03	0.40	76.94	144.29	6,518.53	
		(世羅西)					4,418.76	43.89	5.82	38.07		4,374.87	2.62	44.82	17.84	0.86	8.13	46.02	4,254.58	
	小計	18,940.12	92.14	89.14	89.14	3.00	18,847.98	273.10	46.15	222.54	4.41	18,574.88	58.30	126.13	218.92	15.93	165.50	719.09	17,271.01	
事業所計		64,398.81	3,808.82	3,789.82	3,700.68	89.14	60,589.99	2,530.59	243.33	953.92	1,333.34	58,059.40	2,612.90	184.92	403.60	451.81	694.13	2,317.17	51,394.87	
事務所計		135,833.46	12,946.48	12,923.48	12,803.97	119.51	122,886.98	4,740.62	302.25	2,137.35	2,301.02	118,146.36	7,227.76	622.16	1,091.95	1,351.49	2,226.88	3,804.61	101,821.51	

(2) 所有形態別森林面積(4/4)

単位: ha

区分 市町村		総数	国 有 林				総数	民 有 林											
			総数	林 野 庁		林野 以外		公 有 林				私 有 林							
				総数	直 営			官 行	総数	県	市町村	財産区	総数	償行共有	公 団	公 社	組 合	神社・寺	会 社
北部農林水産事務所	三次市	(三次)					16,172.70	464.62	100.24	363.38	1.00	15,708.08	78.55	268.60	386.73	53.50	40.37	583.40	14,296.93
		(君田)					5,823.91	684.96	217.25	467.71		5,138.95	43.56	417.76	245.16	1.18	1.46	513.68	3,916.15
		(布野)					7,083.32	619.54	284.51	335.03		6,463.78	48.77	828.62	542.03	371.68	3.15	797.67	3,871.86
		(作木)					7,624.29	488.88	96.44	392.44		7,135.41	80.83	618.40	1,080.58	129.77	7.37	327.41	4,891.05
		(吉舎)					6,526.35	117.91	51.11	66.80		6,408.44	113.20	36.97	174.31	18.32	193.14	29.56	5,842.94
		(三良坂)					2,731.75	106.04	10.42	16.24	79.38	2,625.71	23.41	31.01	61.83	1.27	27.65	39.15	2,441.39
		(三和)					5,128.81	131.16	0.96	130.20		4,997.65	31.37	92.40		1.13	10.45	50.21	4,812.09
	(甲奴)					4,891.48	175.28	5.11	169.67	0.50	4,716.20	14.00	32.11	100.26	4.94	40.60	37.61	4,486.68	
	小計	58,714.26	2,731.65	2,731.65	2,382.83	348.82	55,982.61	2,788.39	766.04	1,941.47	80.88	53,194.22	433.69	2,325.87	2,590.90	581.79	324.19	2,378.69	44,559.09
	庄原市	(庄原)					17,003.42	138.07	30.29	103.73	4.05	16,865.35	198.83	528.14	602.90	1.56	166.34	2,157.26	13,210.32
		(総領)					5,338.73	232.12	1.34	230.78		5,106.61	16.90	98.93	247.39	9.99	39.05	46.39	4,647.96
		(西城)					19,480.95	1,999.83	1,721.85	274.09	3.89	17,481.12	1,847.55	4,572.19	975.67	29.08	80.81	581.29	9,394.53
		(東城)					25,043.02	795.68	452.28	343.40		24,247.34	1,100.91	1,823.19	1,260.14	139.21	240.69	2,017.80	17,665.40
		(口和)					8,922.45	525.48	419.85	105.63		8,396.97	79.02	333.74	771.27	27.88	41.62	548.16	6,595.28
(高野)						11,129.88	345.33	137.36	207.97		10,784.55	1,133.82	933.63	414.71	184.55	24.50	953.47	7,139.87	
(比和)						11,042.60	1,471.11	362.38	1,108.73		9,571.49	442.29	330.83	1,737.69	139.28	76.30	725.71	6,119.39	
小計	104,921.06	6,960.01	6,729.01	5,813.42	915.59	97,961.05	5,507.62	3,125.35	2,374.33	7.94	92,453.43	4,819.32	8,620.65	6,009.77	531.55	669.31	7,030.08	64,772.75	
事務所計	163,635.32	9,691.66	9,460.66	8,196.25	1,264.41	153,943.66	8,296.01	3,891.39	4,315.80	88.82	145,647.65	5,253.01	10,946.52	8,600.67	1,113.34	993.50	9,408.77	109,331.84	
県 計	611,614.07	48,566.20	47,201.20	44,463.31	2,737.89	563,047.87	50,605.96	8,669.60	33,697.00	8,239.36	512,441.91	21,805.99	15,843.22	17,511.97	7,827.40	4,292.77	32,555.94	412,604.62	

- 1 国有林のうち林野庁所管は「国有林の地域別の森林計画書」(近畿中国森林管理局,平成26年4月1日現在)による。
- 2 国有林のうち林野庁所管以外は「2010年世界農林業センサス」(農林水産省大臣官房統計部)による。
- 3 民有林は、「地域森林計画書」(県林業課,平成26年4月1日現在)による。

(3) 所有形態別森林蓄積 (1/4) (平成26年4月1日現在)

単位: ㎡

市町村	区分	総数	国有林 林野庁 所管	総数	公有林 総数	民 有 林										
						公 有 林			私 有 林							
						県	市町村	財産区	総数	慣行共有	公団	公社	組合	神社・寺	会社	個人
広島市	中東南区	(広島)		89,509	10,343	292	10,051		79,166	573			0	2,481	8,832	67,280
		東区	(安芸)	200,119	88,100	16,094	72,066		112,019	387				2,491	2,518	106,623
	安芸区	(船越)		11,899	15		15		11,884	394				46	198	11,246
		(瀬野川)		403,695	146,511	398	146,113		257,184	15,153				2,895	27,552	211,584
		(阿戸)		174,896	74,526	70	74,456		100,370	1,839				250	3,444	94,837
		(矢野)		57,308	33,444	31	33,413		23,864	981				48	882	21,953
	安佐南区	(砥園)		49,466	1,290		1,290		48,176	921			2,640	300	7,172	37,143
		(安古市)		88,842	112	41	71		88,730	468				3,187	4,832	80,243
		(佐東)		86,902	19,155	1	4,806	14,348	67,747	90				949	922	65,786
		(沼田)		766,934	18,552	78	18,474		748,382	16,936				1,371	45,151	684,742
	安佐北区	(安佐)		1,524,289	76,600	15,258	47,734	13,608	1,447,689	36,045	7,866	23,126	3,417	1,050	84,517	1,291,668
		(可部)		1,005,898	46,402	345	10,755	35,302	959,496	17,206	35,382	42,847	73,841	24,621	172,157	593,442
		(高陽)		479,543	87,376	67,873	19,503		392,167	21,705		3,387	26,304	1,906	51,387	287,478
		(白木)		1,214,441	52,074	43,211	2,044	6,819	1,162,367	27,931		34,287	94,835	2,568	109,508	893,238
		(五日市)		392,573	64,126	13,126	51,000		328,447	32,844		2,246	14,211	2,072	33,343	243,731
	佐伯区	(湯来)		3,413,002	104,808	17,140	62,537	25,131	3,308,194	136,101	33,126	88,664	44,392	1,278	287,674	2,716,959
		小計	10,990,483	1,031,167	9,959,316	823,434	173,958	554,268	95,208	9,135,882	309,574	76,374	194,557	259,822	47,513	840,089
安芸郡	府中町	33,888		33,888	16,913	453	16,460		16,975	7			751	3,294	12,923	
	海田町	63,282	8,639	54,643	13,315	35	13,280		41,328	1,169			160	153	39,846	
	熊野町	225,970	20,775	205,195	14,143	29	14,114		191,052	7,468			50	1,652	181,882	
	坂町	72,463	5,948	66,515	31,427		31,427		35,088	6,142				568	28,378	
大竹市		662,490		662,490	197,777	2,485	12,297	182,995	464,713	124,291	5,475	23	3,134	58,319	273,471	
廿日市市	(廿日市)			348,059	185,148	1,627	183,521		162,911	7,625			5,849	35,426	114,011	
	(大野)			637,964	367,845	708	331,213	35,924	270,119	9,411			5,475	27,926	227,307	
	(佐伯)			3,812,528	945,858	132,808	813,050		2,866,670	10,855	303,672	91,287	33,307	4,166	311,025	2,112,358
	(吉和)			2,364,065	206,625	86,262	120,363		2,157,440	198,898	14,068	251,402	24,335	2,663	197,558	1,468,516
	(宮島)															
小計	8,297,385	1,134,769	7,162,616	1,705,476	221,405	1,448,147	35,924	5,457,140	226,789	317,740	342,689	57,642	18,153	571,935	3,922,192	
安芸高田市	(吉田)			1,001,903	30,937	172	19,121	11,644	970,966	75,760	4,978	42,395	84,468	3,578	19,320	740,467
	(八千代)			623,175	52,077	115	51,962		571,098	4,467	191	25,499	0	1,985	16,706	522,250
	(美土里)			1,376,828	16,898	154	16,445	299	1,359,930	8,930	7,165	32,770	8,893	3,125	24,680	1,274,367
	(高宮)			1,358,453	59,438	21,862	25,719	11,857	1,299,015	6,105	14,691	85,110	5,066	889	22,730	1,164,424
	(甲田)			839,520	8,041	145	7,896		831,479	46,075		10,166	1,268	4,669	51,878	717,423
	(向原)			982,470	32,262	319	20,795	11,148	950,208	52,192	66,024	36,860	30,626	2,713	5,937	755,856
	小計	6,975,856	793,507	6,182,349	199,653	22,767	141,838	34,948	5,982,696	193,529	93,049	232,800	130,321	16,959	141,251	5,174,787
山県郡	安芸太田町	(加計)		1,918,965	56,819	3,789	53,030		1,862,146	76,457	16,917	41,193	6,472	6,786	65,827	1,648,494
		(筒賀)		1,335,992	686,760	30,639	656,121		649,232	66,337		32,358		2,550	2,216	545,771
		(戸河内)		3,495,718	529,070	288,941	227,648	12,481	2,966,648	149,813	113,730	219,469	72,976	7,961	546,530	1,856,169
		小計	7,255,129	504,454	6,750,675	1,272,649	323,369	936,799	12,481	5,478,026	292,607	130,647	293,020	79,448	17,297	614,573
	北広島町	(芸北)		4,278,914	661,911	176,497	485,414		3,617,003	961	232,590	370,711	189,573	9,750	567,705	2,245,713
		(大朝)		1,605,174	120,802	927	119,875		1,484,372	17,862	5,120	124,072	18,755	5,425	73,064	1,240,074
		(千代田)		2,938,435	124,376	86,292	38,023	61	2,814,059	42,487	39,457	55,099	41,634	5,650	201,255	2,428,477
(豊平)		2,153,863	37,221	4,351	32,873		2,116,639	11,022	22,339	144,740	26,219	4,653	123,076	1,784,590		
小計	11,192,838	216,452	10,976,386	944,313	268,067	676,185	61	10,032,073	72,332	299,506	694,622	276,181	25,478	965,100	7,698,854	
計		45,769,784	3,715,711	42,054,073	5,219,100	1,012,568	3,844,915	361,617	36,834,973	1,233,908	922,791	1,757,688	803,437	129,495	3,196,934	28,790,720

西部農林水産事務所

(3) 所有形態別森林蓄積 (2/4)

単位: ㎡

市町村	区分	総数	国有林 林野庁 所管	総数	公有林 総数	民 有 林												
						公 有 林			私 有 林									
						県	市町村	財産区	総数	慣行共有	公団	公社	組合	神社・寺	会社	個人		
西部農林水産事務所	農林事業所	奥市	(奥)	573,079	67,754	363	66,262	1,129	505,325	22,498			2,606	1,649	43,004	435,568		
			(音戸)	79,827	1,185	1	1,154	30	78,642	850				571	289	76,932		
			(倉橋)	256,540	30,622	128	4,746	25,748	225,918	37,650			4,512		438	3,856	179,462	
			(下蒲刈)	43,718	2,895	245	2,650		40,823	8					156	4,252	36,407	
			(蒲刈)	85,715	2,076	1,247	829		83,659	311					309	2,191	80,828	
			(安浦)	331,975	34,521	261	34,260		297,454	32,590			3,896		5,106	27,496	228,366	
			(川尻)	96,333	25,592	541	25,051		70,741	22,511			104		70	3,616	44,440	
			(豊浜)	51,219	1,230	46	1,184		49,989	2					121	17	49,849	
	(豊)	36,461	2,964	48	2,916		33,497	9					6	39	33,443			
	小計	1,924,268	369,401	1,554,867	168,839	2,880	139,052	26,907	1,386,028	116,429		4,512	6,606	8,426	84,760	1,165,295		
	江田島市	(江田島)			97,584	12,675	109	12,566		84,909	4			119	446	84,340		
		(能美)			51,881	269	18	251		51,612	454			30	681	50,447		
		(神美)			140,450	65,895	51	65,844		74,555	95			34	6,808	67,618		
		(大柿)			100,935	4,867	226	4,641		96,068				341	12,574	83,153		
小計	390,850	0	390,850	83,706	404	83,302	0	307,144	553				524	20,509	285,558			
計	2,315,118	369,401	1,945,717	252,545	3,284	222,354	26,907	1,693,172	116,982		4,512	6,606	8,950	105,269	1,450,853			
東広島農林事業所	竹原市	(西条)	854,398	41,601	812,797	124,622	864	105,045	18,713	688,175	13,274		13,765	156	4,800	14,715	641,465	
		(八本松)			365,606	56,710	980	5,858	49,872	308,896	27,092	590		19,745	4,703	18,622	238,144	
		(志和)			296,824	90,056	304	1,741	88,011	206,768	1,153	718		172	2,348	24,070	178,307	
		(高屋)			539,137	22,558	778	1,068	20,712	516,579	10,713		15,761	634	1,879	11,636	475,956	
		(黒瀬)			588,326	50,434	79	273	50,082	537,892	5,363			2,252	2,927	8,226	519,124	
		(福富)			301,033	22,556	11	7,500	15,045	278,477	19,302			73,421	711	15,025	170,018	
		(豊栄)			692,476	59,955	3,313	3,240	53,402	632,521	3,681	171	10,739	383	805	33,352	583,390	
		(河内)			914,826	15,627	42	15,585		899,199	5,631	805	2,087	3,068	2,854	11,784	872,970	
		(安芸津)			875,492	92,829	14,077	61,012	17,740	782,663	8,924		6,895	868	2,838	17,143	745,995	
		小計	5,446,843	406,293	5,040,550	585,461	19,631	270,966	294,864	4,455,089	82,958	2,284	35,482	100,576	20,671	144,571	4,068,547	
		豊田郡	大崎上島町	(大崎)			54,550	2,405	11	2,394		52,145	1,062			704	469	49,910
				(東野)			49,368	838	233	605		48,530				1,322	4,482	42,726
				(木江)			33,332	2,445	56	2,389		30,887				49	818	30,020
	小計			137,250	0	137,250	5,688	300	5,388	0	131,562	1,062			2,075	5,769	122,656	
計	6,438,491	447,894	5,990,597	715,771	20,795	381,399	313,577	5,274,826	97,294	2,284	49,247	100,732	27,546	165,055	4,832,668			
事務所計	54,523,393	4,533,006	49,990,387	6,187,416	1,036,647	4,448,668	702,101	43,802,971	1,448,184	925,075	1,811,447	910,775	165,391	3,467,258	35,074,241			

(3) 所有形態別森林蓄積 (3/4)

単位: ㎡

区分 市町村	総数	国有林 林野庁 所管	民 有 林														
			総数	公有林 総数	公 有 林			私 有 林									
					県	市町村	財産区	総数	慣行共有	公団	公社	組合	神社・寺	会社	個人		
東部農林水産事務所	福山市	(福山)	804,897	30,917	285	27,788	2,844	773,980	182,024				763	34,224	54,995	501,974	
		(内海)	71,457	7,784	36	7,748		63,673	11,133					342	1,338	50,860	
		(沼隈)	192,998	5,675	79	5,596		187,323	36,736	752			7,118	11,163	6,505	125,049	
		(神辺)	283,230	26,126	24	2,072	24,030	257,104	37,275				38,806	13,143	8,275	159,605	
		(加茂)	543,151	20,786	2,925	408	17,453	522,365	33,206	333				13,463	12,479	462,884	
		(芦田)	131,953	247	143	104		131,706	36,953					6,554	588	87,611	
		(駅家)	216,630	29,241	175	449	28,617	187,389	18,720			1,343		6,059	3,334	157,933	
		(新市)	367,068	6,486	179	2,566	3,741	360,582	66,711			2,462	9,227	5,031	12,111	265,040	
	小計	3,285,988	674,604	2,611,384	127,262	3,846	46,731	76,685	2,484,122	422,758	1,085	3,805	55,914	89,979	99,625	1,810,956	
	府中市	(府中)	714,959	33,809	1,023	5,393	27,393	681,150	87,102	10,938	2,271	29,142	20,759	7,550	523,388		
		(協和)	377,938	277	205	72		377,661	27,376	348	15,986	5,301	8,932	29,832	289,886		
		(上下)	958,922	28,243	141	28,102		930,679	5,908	12,130	22,921	185	21,203	2,533	865,799		
		小計	2,429,508	377,689	2,051,819	62,329	1,369	33,567	27,393	1,989,490	120,386	23,416	41,178	34,628	50,894	39,915	1,679,073
	神石郡 神石高原町	(油木)	1,057,809	31,866	467	23,146	8,253	1,025,943	6,421	2,623	38,056	1,510	18,865	12,211	946,257		
		(神石)	1,604,023	30,249	1,194	29,055		1,573,774	9,586	11,132	18,218	0	30,477	3,624	1,500,737		
		(豊松)	582,097	28,376	119	28,257		553,721	405	357	20,300	0	4,223	1,308	527,128		
		(三和)	1,448,484	32,364	1,118	15,732	15,514	1,416,120	9,394	4,164	10,909	17,856	27,994	30,533	1,315,270		
		小計	5,417,305	724,892	4,692,413	122,855	2,898	96,190	23,767	4,569,558	25,806	18,276	87,483	19,366	81,559	47,676	4,289,392
	計	11,132,801	1,777,185	9,355,616	312,446	8,113	176,488	127,845	9,043,170	568,950	42,777	132,466	109,908	222,432	187,216	7,779,421	
	尾道農林事業所	三原市	(三原)	1,591,887	108,598	240	33,551	74,807	1,483,289	228,814			18,153	27,588	58,052	1,150,682	
			(大和)	1,480,548	11,451	469	10,982		1,469,097	12,299	604		98	3,799	62,129	1,390,168	
(本郷)			518,335	128,524	21,937	9,373	97,214	389,811	7,329			25,791	8,368	18,369	329,954		
(久井)			576,280	12,428	865	11,563		563,852	3,415	718	4,599	136	6,024	26,542	522,418		
小計			4,676,935	509,885	4,167,050	261,001	23,511	65,469	172,021	3,906,049	251,857	1,322	4,599	44,178	45,779	165,092	3,393,222
尾道市		(尾道)	567,277	10,206	4,831	5,375		557,071	58,232	391		7,029	11,520	44,226	435,673		
		(因島)	101,940	8,448	231	8,217		93,492	14			1,438	2,489	1,348	88,203		
		(瀬戸田)	124,840	4,002	34	3,968		120,838	77				1,924	1,042	117,795		
		(御調)	839,853	16,163	321	15,842		823,690	10,351		22,987	841	4,371	8,825	776,315		
		(向島)	19,303	195	76	119		19,108	867				646	406	17,189		
小計		1,655,225	2,012	1,653,213	39,014	5,493	33,521		1,614,199	69,541	391	22,987	9,308	20,950	55,847	1,435,175	
世羅郡 世羅町		(甲山)	1,150,299	5,837	33	5,804		1,144,462	5,361	4,362	23,878	2,645	12,892	86,877	1,008,447		
		(世羅)	1,221,204	36,461	7,634	28,009	818	1,184,743	3,783	448	10,517	78	13,577	22,053	1,134,287		
		(世羅西)	768,594	7,374	1,013	6,361		761,220	436	1,457	2,821	165	1,603	8,100	746,638		
		小計	3,151,454	11,357	3,140,097	49,672	8,680	40,174	818	3,090,425	9,580	6,267	37,216	2,888	28,072	117,030	2,889,372
		計	9,483,614	523,254	8,960,360	349,687	37,684	139,164	172,839	8,610,673	330,978	7,980	64,802	56,374	94,801	337,969	7,717,769
事務所計		20,616,415	2,300,439	18,315,976	662,133	45,797	315,652	300,684	17,653,843	899,928	50,757	197,268	166,282	317,233	525,185	15,497,190	

(3) 所有形態別森林蓄積 (4/4)

単位: ㎡

市町村	区分	総数	国有林 林野庁 所管	民 有 林													
				総数	公有林 総数	公 有 林			私 有 林								
						県	市町村	財産区	総数	慣行共有	公 団	公 社	組 合	神社・寺	会 社	個 人	
北部農林水産事務所	三次市	(三次)		2,411,359	74,409	12,163	62,105	141	2,336,950	10,110	25,461	51,935	8,652	6,016	71,858	2,162,918	
		(君田)		1,188,085	189,943	70,190	119,753		998,142	9,048	85,981	58,538	254	290	124,939	719,092	
		(布野)		1,500,506	134,156	41,802	92,354		1,366,350	6,546	207,523	123,056	94,146	1,024	222,269	711,786	
		(作木)		1,460,758	130,075	25,113	104,962		1,330,683	12,834	142,418	260,389	19,283	1,828	63,316	830,615	
		(吉舎)		941,221	24,468	10,856	13,612		916,753	17,641	3,108	25,689	2,098	27,972	3,937	836,308	
		(三良坂)		399,549	20,271	1,879	2,416	15,976	379,278	3,132	844	12,026	252	3,672	2,585	356,767	
		(三和)		845,701	16,821	89	16,732		828,880	5,208	3,431		172	2,179	8,108	809,782	
	(甲奴)		811,521	26,501	710	25,700	91	785,020	1,967	1,569	16,642	954	7,007	5,911	750,970		
	小計	10,113,447	554,747	9,558,700	616,644	162,802	437,634	16,208	8,942,056	66,486	470,335	548,275	125,811	49,988	502,923	7,178,238	
	庄原市	(庄原)		2,260,747	15,309	4,296	10,249	764	2,245,438	20,651	54,848	98,911	132	23,564	303,719	1,743,613	
		(総領)		1,249,558	61,551	360	61,191		1,188,007	2,987	19,588	67,010	3,550	8,128	12,630	1,074,114	
		(西城)		4,520,828	472,753	396,373	74,887	1,493	4,048,075	345,557	1,214,665	242,023	5,837	18,850	145,091	2,076,052	
		(東城)		5,258,509	171,149	82,077	89,072		5,087,360	174,870	521,444	306,284	23,880	56,340	469,859	3,534,683	
		(口和)		1,744,500	157,948	129,005	28,943		1,586,552	12,856	58,289	183,618	6,434	8,095	164,767	1,152,493	
		(高野)		2,035,235	93,855	41,708	52,147		1,941,380	168,380	248,745	85,580	30,543	4,412	159,959	1,243,761	
		(比和)		2,222,515	291,798	77,637	214,161		1,930,717	81,884	56,621	437,375	32,851	15,557	188,615	1,117,814	
	小計	20,744,815	1,452,923	19,291,892	1,264,363	731,456	530,650	2,257	18,027,529	807,185	2,174,200	1,420,801	103,227	134,946	1,444,640	11,942,530	
	事務所計		30,858,262	2,007,670	28,850,592	1,881,007	894,258	968,284	18,465	26,969,585	873,671	2,644,535	1,968,076	229,038	184,934	1,947,563	19,120,768
	県 計		105,998,070	8,841,115	97,156,955	8,730,556	1,976,702	5,732,604	1,021,250	88,426,399	3,221,783	3,620,367	3,977,791	1,306,095	668,158	5,940,006	69,692,199

- 1 国有林林野庁所管分は「国有林の地域別の森林計画書」(近畿中国森林管理局, 平成26年4月1日現在)による。
- 2 民有林は、「地域森林計画書」(県林業課, 平成26年4月1日現在)による。
- 3 市町村の順番は総務省地方公共団体コードを参照している。

(4) 民有林林種別面積 (2/4)

単位: ha

区分		総数	人工林						天然林					竹林	未立木地*	更新困難地				
			総数	針葉樹					広葉樹	総数	針葉樹						広葉樹			
				総数	スギ	ヒノキ	マツ	その他			スギ	マツ	その他							
市町村	市																			
	村																			
西部農林水産事務所	農林事業所	呉市	(呉)	6,254.62	531.81	446.09	95.83	164.53	185.73		85.72	5,453.28	1,969.81		1,969.81		3,483.47	105.72	115.62	48.19
			(音戸)	790.46	5.13	3.74	0.20	1.92	1.62		1.39	748.29	274.39		274.39		473.90	31.06	5.43	0.55
			(倉橋)	3,302.82	117.26	54.75	0.47	19.59	34.69		62.51	3,012.23	1,100.67		1,100.67		1,911.56	69.55	59.69	44.09
			(下蒲刈)	394.79	14.30	6.47	3.67	1.79	1.01		7.83	355.01	199.60		199.60		155.41	1.78	19.21	4.49
			(蒲刈)	942.05	15.16	15.08	11.82	1.19	2.07		0.08	785.75	229.51		229.51		556.24	83.17	55.15	2.82
			(安浦)	3,414.75	428.28	326.76	24.67	115.71	186.38		101.52	2,927.00	1,356.09		1,356.09		1,570.91	20.73	38.29	0.45
			(川尻)	1,035.54	254.63	182.03	0.59	55.37	126.07		72.60	757.08	330.81		330.81		426.27	10.33	4.98	8.52
			(豊浜)	534.18	51.57	27.38	3.69	5.59	18.10		24.19	479.01	13.86		13.86		465.15	1.45	2.15	
			(豊)	375.24	18.70	11.43	3.87	7.28	0.28		7.27	355.81	5.53		5.53		350.28	0.45	0.28	
	小計	17,044.45	1,436.84	1,073.73	144.81	372.97	555.95		363.11	14,873.46	5,480.27		5,480.27		9,393.19	324.24	300.80	109.11		
	江田島市	(江田島)	1,311.25	534.22	235.37	0.92	4.14	229.79	0.52	298.85	743.13	299.87		299.87		443.26	11.48	9.56	12.86	
		(能美)	607.35	6.60	6.60	0.35	0.90	5.35		551.28	178.63		178.63		372.65	44.18	5.29			
		(沖美)	1,866.66	127.13	85.30	10.74	25.77	48.52	0.27	41.83	1,486.57	506.01		506.01		980.56	123.96	92.32	36.68	
		(大柿)	1,265.74	36.61	36.61	0.19	0.20	36.22		1,037.61	763.54		763.54		274.07	19.84	147.59	24.09		
	小計	5,051.00	704.56	363.88	12.20	31.01	319.88	0.79	340.68	3,818.59	1,748.05		1,748.05		2,070.54	199.46	254.76	73.63		
事業所計		22,095.45	2,141.40	1,437.61	157.01	403.98	875.83	0.79	703.79	18,692.05	7,228.32		7,228.32		11,463.73	523.70	555.56	182.74		
東広島農林事業所	竹原市		7,670.83	1,104.17	918.40	97.66	293.29	527.45		185.77	6,038.46	2,962.07		2,962.07		3,076.39	319.09	194.89	14.22	
	東広島市	(西条)	3,944.66	591.16	517.31	11.58	222.61	283.12		73.85	3,250.80	1,598.91		1,598.91		1,651.89	41.11	61.29	0.30	
		(八木松)	2,608.33	529.90	502.77	19.37	143.81	339.59		27.13	2,034.39	1,446.11		1,446.11	0.12	588.28	13.21	27.07	3.76	
		(志和)	3,451.97	469.41	456.88	53.73	283.41	119.74		12.53	2,935.86	1,966.19		1,966.19		969.67	9.83	36.51	0.36	
		(高屋)	4,100.47	401.71	384.93	42.89	194.22	147.82		16.78	3,597.82	2,818.15		2,818.15		779.67	51.07	49.87		
		(黒瀬)	2,767.54	243.87	223.57	13.58	71.11	138.88		20.30	2,437.25	1,957.66		1,957.66		479.59	20.07	66.34	0.01	
		(福富)	4,399.52	709.56	686.97	51.82	392.38	242.77		22.59	3,658.48	3,002.84		3,002.84	0.23	655.64	13.93	17.14	0.41	
		(豊栄)	5,246.23	656.63	605.92	34.38	447.56	123.98		50.71	4,541.19	4,255.15		4,255.15		286.04	8.22	40.13	0.06	
		(河内)	5,578.61	673.84	654.30	117.03	283.40	253.87		19.54	4,822.40	2,888.91		2,888.82	0.09	1,933.49	30.26	51.62	0.49	
	(安芸津)	4,512.00	1,125.92	994.37	19.21	224.70	750.46		131.55	3,324.56	1,414.53		1,414.23	0.30	1,910.03	25.57	35.28	0.67		
	小計	36,609.33	5,402.00	5,027.02	363.59	2,263.20	2,400.23		374.98	30,602.75	21,348.45		21,347.71	0.74	9,254.30	213.27	385.25	6.06		
	豊田郡	大崎上島町	(大崎)	584.85	53.91	53.22	13.67	33.13	6.42		0.69	510.50	112.80		112.80		397.70	11.59	8.85	
			(東野)	502.61	22.57	16.17	3.86	4.87	7.44		6.40	462.51	70.03		70.03		392.48	5.44	12.04	0.05
			(木江)	372.14	26.83	23.47	4.14	10.18	9.15		3.36	323.50	70.87		70.87		252.63	0.85	20.34	0.62
			小計	1,459.60	103.31	92.86	21.67	48.18	23.01		10.45	1,296.51	253.70		253.70		1,042.81	17.88	41.23	0.67
	事業所計		45,739.76	6,609.48	6,038.28	482.92	2,604.67	2,950.69		571.20	37,937.72	24,564.22		24,563.48	0.74	13,373.50	550.24	621.37	20.95	
事務所計		286,217.23	90,244.80	87,610.30	28,541.98	41,950.00	18,916.11	202.21	2,634.50	190,269.55	90,086.49		90,086.49		100,183.06	1,508.54	3,774.03	420.31		

(4) 民有林林種別面積 (3/4)

単位: ha

区分		総数	人工林						天然林					竹林	未立木地*	更新困難地				
			総数	針葉樹					広葉樹	総数	針葉樹						広葉樹			
				総数	スギ	ヒノキ	マツ	その他			総数	スギ	マツ					その他		
東部農林水産事務所	市町村																			
	福山市	(福山)	7,093.55	590.85	519.69	17.81	243.39	258.49		71.16	6,312.13	2,831.77		2,831.62	0.15	3,480.36	61.64	117.71	11.22	
		(内海)	733.00	39.55	23.52	0.20	8.44	14.88		16.03	674.92	386.73		386.73		288.19	6.68	11.70	0.15	
		(沼隈)	1,749.12	191.68	172.88	13.19	72.17	87.52		18.80	1,501.49	609.54		609.54		891.95	31.97	22.90	1.08	
		(神辺)	2,568.14	245.49	208.70	3.33	70.85	134.52		36.79	2,273.82	1,578.01		1,578.01		695.81	6.69	41.44	0.70	
		(加茂)	4,272.92	657.96	634.26	303.94	281.61	48.71		23.70	3,410.00	668.34		668.34		2,741.66	38.38	159.71	6.87	
		(芦田)	1,499.43	172.89	149.97	7.22	130.65	12.10		22.92	1,263.14	96.57		96.57		1,166.57	7.77	55.55	0.08	
		(駅家)	1,915.12	357.39	324.32	68.67	246.50	9.15		33.07	1,480.46	219.46		219.46		1,261.00	10.59	66.55	0.13	
		(新市)	2,665.92	600.02	570.07	211.09	285.39	73.59		29.95	1,997.83	555.36		555.36		1,442.47	21.82	45.39	0.86	
	小計	22,497.20	2,855.83	2,603.41	625.45	1,339.00	638.96		252.42	18,913.79	6,945.78		6,945.63	0.15	11,968.01	185.54	520.95	21.09		
	府中市	(府中)	4,853.98	1,061.81	1,006.05	237.83	676.54	91.68		55.76	3,587.24	1,717.10		1,717.10		1,870.14	104.73	97.01	3.19	
		(協和)	2,130.24	398.85	381.54	70.20	253.33	57.81	0.20	17.31	1,680.52	1,345.49		1,345.49		335.03	9.53	40.29	1.05	
		(上下)	5,892.35	1,599.94	1,585.24	193.84	1,276.43	114.84	0.13	14.70	4,198.75	2,554.47		2,554.12	0.35	1,644.28	9.09	84.47	0.10	
		小計	12,876.57	3,060.60	2,972.83	501.87	2,206.30	264.33	0.33	87.77	9,466.51	5,617.06		5,616.71	0.35	3,849.45	123.35	221.77	4.34	
	神石郡	神石高原町	(油木)	6,996.92	2,054.55	2,023.66	512.16	1,386.95	118.47	6.08	30.89	4,691.24	1,395.21		1,391.50	3.71	3,296.03	33.73	216.74	0.66
			(神石)	7,546.47	3,149.31	3,099.63	556.62	2,426.57	97.92	18.52	49.68	4,066.18	921.97		921.93	0.04	3,144.21	56.64	264.82	9.52
			(豊松)	3,872.27	1,390.31	1,360.87	259.79	1,045.20	54.72	1.16	29.44	2,061.34	782.03		781.83	0.20	1,279.31	21.74	398.87	0.01
			(三和)	8,507.56	2,130.47	2,102.61	407.77	1,600.22	91.98	2.64	27.86	6,187.75	4,109.30		4,108.60	0.70	2,078.45	21.15	167.26	0.93
			小計	26,923.22	8,724.64	8,586.77	1,736.34	6,458.94	363.09	28.40	137.87	17,006.51	7,208.51		7,203.86	4.65	9,798.00	133.26	1,047.69	11.12
	計		62,296.99	14,641.07	14,163.01	2,863.66	10,004.24	1,266.38	28.73	478.06	45,386.81	19,771.35		19,766.20	5.15	25,615.46	442.15	1,790.41	36.55	
	尾道農林事業所	三原市	(三原)	11,633.30	1,029.69	861.46	58.31	233.95	569.20		168.23	10,448.84	5,154.78		5,154.78		5,294.06	28.63	117.06	9.08
			(大和)	8,391.30	1,066.49	1,057.87	14.66	677.98	365.23		8.62	7,249.20	7,170.78		7,170.73	0.05	78.42	5.30	68.79	1.52
			(本郷)	3,896.60	598.11	524.23	16.27	266.68	239.69	1.59	73.88	3,243.54	1,868.28		1,867.78	0.50	1,375.26	15.58	28.72	10.65
			(久井)	3,716.93	523.15	505.12	11.55	286.52	207.05		18.03	3,091.28	2,655.37		2,655.37		435.91	8.99	92.29	1.22
			小計	27,638.13	3,217.44	2,948.68	100.79	1,465.13	1,381.17	1.59	268.76	24,032.86	16,849.21		16,848.66	0.55	7,183.65	58.50	306.86	22.47
		尾道市	(尾道)	5,225.32	441.94	360.11	12.93	223.45	123.73		81.83	4,632.50	3,558.24		3,557.19	1.05	1,074.26	22.51	122.40	5.97
			(因島)	1,253.80	114.28	27.55	15.17	6.57	5.81		86.73	1,098.90	683.15		683.15		415.75	2.74	22.48	15.40
(瀬戸田)			1,216.22	60.11	38.02	4.55	3.10	30.37		22.09	1,137.71	602.44		602.44		535.27	1.73	16.17	0.50	
(御調)			6,177.13	939.53	914.05	58.34	501.75	353.10	0.86	25.48	5,023.25	3,936.78		3,936.04	0.74	1,086.47	36.59	163.20	14.56	
(向島)			231.41	17.39	0.20		0.20			17.19	208.52	195.43		195.43		13.09	0.71	4.49	0.30	
小計		14,103.88	1,573.25	1,339.93	90.99	735.07	513.01	0.86	233.32	12,100.88	8,976.04		8,974.25	1.79	3,124.84	64.28	328.74	36.73		
世羅郡		世羅町	(甲山)	7,404.06	1,530.64	1,431.32	76.28	805.53	549.04	0.47	99.32	5,795.22	4,543.21		4,542.64	0.57	1,252.01	16.63	59.82	1.75
			(世羅)	7,025.16	1,094.25	1,088.71	125.84	664.61	298.26		5.54	5,822.80	5,043.19		5,043.19		779.61	18.19	89.45	0.47
			(世羅西)	4,418.76	753.92	739.84	29.17	556.88	153.79		14.08	3,614.69	3,446.97		3,446.97		167.72	5.74	42.56	1.85
			小計	18,847.98	3,378.81	3,259.87	231.29	2,027.02	1,001.09	0.47	118.94	15,232.71	13,033.37		13,032.80	0.57	2,199.34	40.56	191.83	4.07
事業所計		60,589.99	8,169.50	7,548.48	423.07	4,227.22	2,895.27	2.92	621.02	51,366.45	38,858.62		38,855.71	2.91	12,507.83	163.34	827.43	63.27		
事務所計		122,886.98	22,810.57	21,711.49	3,286.73	14,231.46	4,161.65	31.65	1,099.08	96,753.26	58,629.97		58,621.91	8.06	38,123.29	605.49	2,617.84	99.82		

(4) 民有林林種別面積 (4/4)

単位: ha

区分		総数	人工林							天然林					竹林	未立木地※	更新困難地		
			総数	針葉樹					広葉樹	総数	針葉樹			広葉樹					
				総数	スギ	ヒノキ	マツ	その他			総数	スギ	マツ					その他	
北部農林水産事務所	三上市	(三次)	16,172.70	3,442.76	3,364.62	452.61	2,672.99	238.57	0.45	78.14	12,093.23	6,769.92		6,769.60	0.32	5,323.31	39.12	596.59	1.00
		(君田)	5,823.91	2,731.10	2,702.91	742.07	1,761.70	198.54	0.60	28.19	2,935.21	229.80		229.80		2,705.41	9.36	136.25	11.99
		(布野)	7,083.32	3,839.81	3,634.25	995.59	2,479.33	149.19	10.14	205.56	3,141.90	401.84		389.11	12.73	2,740.06	5.55	94.71	1.35
		(作木)	7,624.29	3,134.34	3,109.15	602.86	2,269.99	234.33	1.97	25.19	4,331.42	270.93		263.86	7.07	4,060.49	30.01	120.75	7.77
		(吉舎)	6,526.35	1,635.55	1,628.39	233.90	1,274.89	119.60		7.16	4,760.51	1,333.06		1,333.06		3,427.45	15.83	114.34	0.12
		(三良坂)	2,731.75	628.31	617.02	87.01	491.23	38.78		11.29	2,066.50	762.02		762.02		1,304.48	3.76	33.18	
		(三和)	5,128.81	579.25	549.81	20.27	443.61	85.08	0.85	29.44	4,490.68	3,883.69		3,883.25	0.44	606.99	6.11	43.04	9.73
	(甲奴)	4,891.48	1,288.45	1,272.88	63.09	1,112.42	97.37		15.57	3,561.73	2,437.96		2,434.09	3.87	1,123.77	7.00	32.68	1.62	
	小計	55,982.61	17,279.57	16,879.03	3,197.40	12,506.16	1,161.46	14.01	400.54	37,381.18	16,089.22		16,064.79	24.43	21,291.96	116.74	1,171.54	33.58	
	庄原市	(庄原)	17,003.42	5,170.60	4,701.63	630.45	3,668.28	393.21	9.69	468.97	11,523.82	3,685.01		3,683.79	1.22	7,838.81	49.62	258.59	0.79
		(総領)	5,338.73	2,814.53	2,790.92	767.90	2,000.95	21.67	0.40	23.61	2,473.26	284.39		284.39		2,188.87	17.46	33.39	0.09
		(西城)	19,480.95	11,043.33	10,956.58	4,510.90	6,131.85	217.89	95.94	86.75	8,042.16	454.68		454.21	0.47	7,587.48	30.70	280.13	84.63
		(東城)	25,043.02	11,488.02	11,409.73	2,834.44	8,278.21	241.77	55.31	78.29	12,970.55	1,576.70		1,576.28	0.42	11,393.85	71.48	463.56	49.41
		(口和)	8,922.45	4,180.67	4,029.04	954.72	2,676.13	392.69	5.50	151.63	4,523.94	585.18		585.18		3,938.76	18.80	198.44	0.60
(高野)		11,129.88	3,818.75	3,777.74	1,200.49	2,436.83	87.85	52.57	41.01	6,646.86	640.47		640.42	0.05	6,006.39	1.87	655.02	7.38	
(比和)		11,042.60	5,112.05	5,001.86	1,631.45	3,316.08	41.65	12.68	110.19	5,664.29	341.02		341.02		5,323.27	23.65	193.79	48.82	
小計	97,961.05	43,627.95	42,667.50	12,530.35	28,508.33	1,396.73	232.09	960.45	51,844.88	7,567.45		7,565.29	2.16	44,277.43	213.58	2,082.92	191.72		
事務所計		153,943.66	60,907.52	59,546.53	15,727.75	41,014.49	2,558.19	246.10	1,360.99	89,226.06	23,656.67		23,630.08	26.59	65,569.39	330.32	3,254.46	225.30	
県計		563,047.87	173,962.89	168,868.32	47,556.46	97,195.95	23,635.95	479.96	5,094.57	376,248.87	172,373.13	528.41	171,652.37	192.35	203,875.74	2,444.35	9,646.33	745.43	

資料: 1 県林業課調 平成26年4月1日現在
 2 市町村の順番は総務省地方公共団体コードを参照している。

※未立木地には伐採跡地を含む。

(5) 民有林林種別蓄積 (1/4) (平成26年4月1日現在)

単位: m³, 竹林: 束

市町	区分	人工林 集計									天然林					竹林	
		総数	総数	針葉樹					広葉樹	総数	針葉樹				広葉樹		
				総数	スギ	ヒノキ	マツ	その他			総数	スギ	マツ	その他			
広島市	中東南区	(広島)	89,509	14,300	13,892	2,250	4,784	6,858			408	75,209	27,458	27,458		47,751	26,600
	東区	(安芸)	200,119	68,836	68,836	12,281	35,000	21,555		0	0	131,283	84,800	84,796	4	46,483	9,750
	安芸区	(船越)	11,899	1,130	1,130	892	202	36				10,769	5,214	5,214		5,555	7,785
		(瀬野川)	403,695	136,686	135,454	34,021	27,555	73,878			1,232	267,009	74,265	74,257	8	192,744	41,055
		(阿戸)	174,896	65,204	64,061	24,649	29,279	10,133			1,143	109,692	50,478	50,478		59,214	11,720
		(矢野)	57,308	13,146	13,146	155	609	12,382				44,162	11,483	11,483		32,679	7,905
	安佐南区	(祇園)	49,466	5,461	5,408	2,699	2,517	192			53	44,005	31,239	31,239		12,766	23,625
		(安古市)	88,842	15,531	15,512	3,432	11,903	177			19	73,311	57,164	57,164		16,147	7,750
		(佐東)	86,902	21,205	21,127	10,691	9,677	759			78	65,697	42,264	42,264		23,433	2,940
	安佐北区	(沼田)	766,934	347,804	347,363	187,509	135,182	24,632	40		441	419,130	362,058	355,501	6,557	57,072	19,360
		(安佐)	1,524,289	991,867	990,575	487,949	453,681	48,674	271		1,292	532,422	314,289	313,916	373	218,133	62,005
		(可部)	1,005,898	452,998	452,613	159,413	278,762	14,438			385	552,900	352,526	352,526		200,374	27,065
		(高陽)	479,543	172,444	171,801	56,052	82,320	33,423		6	643	307,099	212,642	212,642		94,457	11,900
	佐伯区	(白木)	1,214,441	463,356	455,860	213,210	192,212	50,438			7,496	751,085	425,929	425,883	46	325,156	54,995
		(五日市)	392,573	166,437	166,059	81,801	73,308	10,950			378	226,136	95,050	95,050		131,086	57,120
		(湯来)	3,413,002	2,468,828	2,465,927	1,773,586	500,305	191,992	44		2,901	944,174	359,362	357,723	1,639	584,812	25,185
		小計	9,959,316	5,405,233	5,388,764	3,050,590	1,837,296	500,517	361		16,469	4,554,083	2,506,221	2,497,594	8,627	2,047,862	396,760
	安芸郡	府中町	33,888	6,578	4,106	98	1,654	2,354			2,472	27,310	4,627	4,627		22,683	750
		海田町	54,643	5,603	5,594	2,803	1,832	959			9	49,040	14,974	14,974		34,066	27,200
		熊野町	205,195	13,043	13,008	4,042	5,885	3,081			35	192,152	101,782	101,782		90,370	4,915
		坂町	66,515	12,804	11,533	74	71	11,388			1,271	53,711	36,335	36,335		17,376	5,335
	大竹市	662,490	172,027	165,483	18,717	65,944	80,822			6,544	490,463	300,371	300,371		190,092	56,781	
廿日市市	(廿日市)	348,059	135,639	135,377	74,926	51,064	9,387			262	212,420	81,388	79,923	1,465	131,032	59,785	
	(大野)	637,964	220,126	218,453	9,940	27,220	181,293			1,673	417,838	302,094	302,094		115,744	8,655	
	(佐伯)	3,812,528	2,402,554	2,396,368	983,416	785,264	625,265	2,423		6,186	1,409,974	941,422	941,360	62	468,552	10,755	
	(吉和)	2,364,065	1,438,445	1,436,254	1,097,117	254,131	71,472	13,534		2,191	925,620	283,439	183,074	100,156	209	642,181	860
	(宮島)	0	0	0							0	0					
	小計	7,162,616	4,196,764	4,186,452	2,165,399	1,117,679	887,417	15,957		10,312	2,965,852	1,608,343	183,074	1,423,533	1,736	1,357,509	80,055
安芸高田市	(吉田)	1,001,903	243,594	239,140	27,695	138,194	73,232	19		4,454	758,309	680,326	680,326	170	77,983	8,622	
	(八千代)	623,175	273,120	270,538	49,149	201,005	20,384			2,582	350,055	241,856	241,856		108,199	9,955	
	(美土里)	1,376,828	499,241	493,937	115,867	298,213	79,847	10		5,304	877,587	566,437	566,254	183	311,150	13,695	
	(高宮)	1,358,453	414,226	404,878	42,031	287,331	75,516			9,348	944,227	636,234	636,100	134	307,993	38,272	
	(甲田)	839,520	160,178	157,118	12,632	69,041	75,395	50		3,060	679,342	571,266	571,200	66	108,076	5,850	
	(向原)	982,470	344,537	339,509	67,578	239,309	32,601			5,028	637,933	496,204	495,166	1,038	141,729	17,755	
	小計	6,182,349	1,934,896	1,905,120	314,952	1,233,114	356,975	79		29,776	4,247,453	3,192,323	3,190,732	1,591	1,055,130	94,149	
安芸太田町	(加計)	1,918,965	1,353,527	1,352,406	825,456	510,699	16,160	91		1,121	565,438	134,008	133,997	11	431,430	16,365	
	(筒賀)	1,335,992	1,101,290	1,096,418	683,497	368,370	44,043	508		4,872	234,702	101,716	82,396	18,719	132,986	2,500	
	(戸河内)	3,495,718	2,165,717	2,162,910	1,321,753	759,195	77,890	4,072		2,807	1,330,001	373,310	362,300	323	956,691	6,825	
	小計	6,750,675	4,620,534	4,611,734	2,830,706	1,638,264	138,093	4,671		8,800	2,130,141	609,034	578,693	11,288	1,521,107	25,690	
	北広島町	(芸北)	4,278,914	2,350,099	2,340,772	506,678	1,656,838	156,328	20,928		9,327	1,928,815	548,662	545,738	2,924	1,380,153	1,917
		(大朝)	1,605,174	892,819	891,643	313,475	458,852	118,814	502		1,176	712,355	408,327	408,295	32	304,028	8,100
(千代田)		2,938,435	1,022,378	1,021,342	301,978	583,802	131,385	4,177		1,036	1,916,057	1,526,980	1,526,830	150	389,077	31,958	
(豊平)		2,153,863	1,081,916	1,080,385	474,970	562,782	40,684	1,949		1,531	1,071,947	684,982	684,937	45	386,965	14,205	
	小計	10,976,386	5,347,212	5,334,142	1,597,101	3,262,274	447,211	27,556		13,070	5,629,174	3,168,951	3,165,800	3,151	2,460,223	56,180	
	計	42,054,073	21,714,694	21,625,936	9,984,482	9,164,013	2,428,817	48,624		88,758	20,339,379	11,542,961	194,362	11,314,441	34,158	8,796,418	747,815

(5) 民有林林種別蓄積 (2/4)

単位：㎡、竹林：束

区分		総数	人工林 集計							総数	天然林					竹林				
			総数	針葉樹					広葉樹		総数	針葉樹			広葉樹					
				総数	スギ	ヒノキ	マツ	その他				総数	スギ	マツ			その他			
西部農林水産事務所	農林事業所	市町	呉市	(呉)	573,079	66,730	63,631	19,172	23,177	21,282	3,099	506,349	222,028	222,028		284,321	88,015			
				(音戸)	79,827	532	499	46	236	217	33	79,295	32,595	32,595		46,700	47,245			
				(倉橋)	256,540	8,110	5,356	104	2,519	2,733	2,754	248,430	109,428	109,428		139,002	104,515			
				(下蒲刈)	43,718	1,428	1,131	747	245	139	297	42,290	25,585	25,585		16,705	2,670			
				(蒲刈)	85,715	3,140	3,131	2,765	140	226	9	82,575	25,883	25,883		56,692	125,255			
				(安浦)	331,975	41,288	37,596	4,820	14,545	18,231	3,692	290,687	153,819	153,819		136,868	31,095			
				(川尻)	96,333	22,356	19,668	97	8,011	11,560	2,688	73,977	37,090	37,090		36,887	15,495			
				(豊浜)	51,219	3,699	2,709	682	507	1,520	990	47,520	1,549	1,549		45,971				
				(豊)	36,461	2,150	1,730	798	899	33	420	34,311	612	612		33,699				
				小計	1,554,867	149,433	135,451	29,231	50,279	55,941	0	13,982	1,405,434	608,589	0	608,589	0	796,845	414,290	
江田島市	(江田島)	97,584	36,883	20,724	214	389	20,071	50	16,159	60,701	32,137		32,137		28,564	17,092				
	(能美)	51,881	662	662	46	115	501		51,219	22,193		22,193		29,026	66,545					
	(沖美)	140,450	9,667	7,771	2,391	725	4,646	9	1,896	130,783	57,321		57,321		73,462	185,995				
	(大柿)	100,935	3,529	3,529	40	29	3,460		97,406	75,232		75,232		22,174	30,800					
	小計	390,850	50,741	32,686	2,691	1,258	28,678	59	18,055	340,109	186,883	0	186,883	0	153,226	300,432				
事業所計		1,945,717	200,174	168,137	31,922	51,537	84,619	59	32,037	1,745,543	795,472	0	795,472	0	950,071	714,722				
東広島農林事業所	東広島市	竹原	(西条)	365,606	47,543	44,377	2,390	14,254	27,733		3,166	318,063	183,702		183,702		134,361	63,210		
			(八本松)	296,824	42,991	42,094	4,065	10,264	27,765		897	253,833	199,214		199,214		54,619	21,775		
			(志和)	539,137	79,969	79,512	16,131	42,138	21,243		457	459,168	373,406		373,406		85,762	1,845		
			(高屋)	588,326	63,544	62,742	12,501	27,409	22,832		802	524,782	463,586		463,586		61,196	86,600		
			(黒瀬)	301,033	19,696	19,241	3,060	5,635	10,546		455	281,337	247,856		247,856		33,481	30,105		
			(福富)	692,476	96,075	95,054	14,813	42,904	37,337		1,021	596,401	539,901		539,901	44	56,500	20,895		
			(豊栄)	914,826	74,916	73,256	9,410	43,281	20,565		1,660	839,910	815,162		815,162		24,748	75		
			(河内)	875,492	129,894	129,287	35,048	48,551	45,688		607	745,598	547,885		547,866	19	197,713	46,485		
			(安芸津)	466,830	122,777	117,146	3,739	23,842	89,565		5,631	344,053	178,602		178,564	38	165,451	38,178		
			小計	5,040,550	677,405	662,709	101,157	258,278	303,274	0	14,696	4,363,145	3,549,314	0	3,549,213	101	813,831	309,168		
			豊田郡	大崎上島町	(大崎)	54,550	8,261	8,215	3,038	4,440	737		46	46,289	11,493		11,493		34,796	16,545
					(東野)	49,368	2,595	2,296	797	724	775		299	46,773	8,369		8,369		38,404	8,160
					(木江)	33,332	3,220	3,060	876	1,335	849		160	30,112	7,538		7,538		22,574	1,275
					小計	137,250	14,076	13,571	4,711	6,499	2,361	0	505	123,174	27,400	0	27,400	0	95,774	25,980
					事業所計	5,990,597	815,350	794,293	127,135	299,716	367,442	0	21,057	5,175,247	3,954,987	0	3,954,886	101	1,220,260	812,933
			事務所計		49,990,387	22,730,218	22,588,366	10,143,539	9,515,266	2,880,878	48,683	141,852	27,260,169	16,293,420	194,362	16,064,799	34,259	10,966,749	2,275,470	

(5) 民有林林種別蓄積(3/4)

単位：㎡，竹林：束

区分		総数	人工林 集計							総数	天然林					竹林		
			総数	針葉樹					広葉樹		総数	針葉樹					広葉樹	
				総数	スギ	ヒノキ	マツ	その他				総数	スギ	マツ	その他			
東部農林水産事務所	市町	福山市	(福山)	804,897	65,203	61,480	3,876	24,859	32,745		3,723	739,694	403,592		403,568	24	336,102	92,271
			(内海)	71,457	3,304	2,657	50	525	2,082		647	68,153	39,799		39,799		28,354	10,020
			(沼隈)	192,998	22,032	21,143	2,977	6,977	11,189		889	170,966	83,123		83,123		87,843	44,505
			(神辺)	283,230	23,230	21,962	715	4,859	16,388		1,268	260,000	198,158		198,158		61,842	9,755
			(加茂)	543,151	153,033	151,726	92,631	50,666	8,429		1,307	390,118	122,907		122,907		267,211	57,514
			(声田)	131,953	14,639	13,478	1,333	10,414	1,731		1,161	117,314	13,173		13,173		104,141	11,720
			(駅家)	216,630	67,417	65,529	20,405	43,745	1,379		1,888	149,213	38,634		38,634		110,579	16,092
			(新市)	367,068	118,093	116,834	63,742	43,198	9,894		1,259	248,975	109,384		109,384		139,591	31,058
	小計	2,611,384	466,951	454,809	185,729	185,243	83,837	0	12,142	2,144,433	1,008,770	0	1,008,746	24	1,135,663	272,935		
	府中市	(府中)	714,959	198,548	195,910	71,704	107,648	16,558		2,638	516,411	329,994		329,994		186,417	159,714	
		(協和)	377,938	87,082	85,883	21,489	54,550	9,804	40	1,199	290,856	262,131		262,131		28,725	14,300	
		(上下)	958,922	318,812	318,003	58,047	239,670	20,260	26	809	640,110	473,223		473,152	71	166,887	13,930	
		小計	2,051,819	604,442	599,796	151,240	401,868	46,622	66	4,646	1,447,377	1,065,348	0	1,065,277	71	382,029	187,944	
	神石郡	神石高原町	(油木)	1,057,809	459,325	457,375	154,627	280,092	21,444	1,212	1,950	598,484	269,547		268,883	664	328,937	46,544
			(神石)	1,604,023	958,523	954,311	220,380	706,955	22,329	4,647	4,212	645,500	226,568		226,559	9	418,932	45,030
			(豊松)	582,097	306,134	303,369	78,764	214,429	9,949	227	2,765	275,963	145,030		145,017	13	130,933	15,601
			(三和)	1,448,484	441,752	441,153	119,793	305,005	15,847	508	599	1,006,732	800,220		800,127	93	206,512	15,109
			小計	4,692,413	2,165,734	2,156,208	573,564	1,506,481	69,569	6,594	9,526	2,526,679	1,441,365	0	1,440,586	779	1,085,314	122,284
	計			9,355,616	3,237,127	3,210,813	910,533	2,093,592	200,028	6,660	26,314	6,118,489	3,515,483	0	3,514,609	874	2,603,006	583,163
	尾道農林事業所	三原市	(三原)	1,591,887	165,427	157,128	17,320	37,169	102,639		8,299	1,426,460	920,594		920,594		505,866	42,051
(大和)			1,480,548	138,249	137,881	3,909	77,819	56,153		368	1,342,299	1,335,515		1,335,505	10	6,784	7,950	
(本郷)			518,335	65,443	62,734	4,000	21,733	36,777	224	2,709	452,892	326,252		326,252		126,640	150	
(久井)			576,280	69,860	69,114	3,125	32,846	33,143		746	506,420	471,466		471,466		34,954	13,453	
小計			4,167,050	438,979	426,857	28,354	169,567	228,712	224	12,122	3,728,071	3,053,827	0	3,053,817	10	674,244	63,604	
尾道市		(尾道)	567,277	34,503	30,770	2,482	14,520	13,768		3,733	532,774	432,557		432,426	131	100,217	25,115	
		(因島)	101,940	6,758	4,150	2,996	660	494		2,608	95,182	70,320		70,320		24,862	4,170	
		(瀬戸田)	124,840	3,537	3,366	1,007	535	1,824		171	121,303	73,537		73,537		47,766	2,595	
		(御調)	839,853	131,402	130,268	14,465	64,521	51,164	118	1,134	708,451	623,510		623,386	124	84,941	47,425	
		(向島)	19,303	261	25		25			236	19,042	18,266		18,266		776	1,065	
小計		1,653,213	176,461	168,579	20,950	80,261	67,250	118	7,882	1,476,752	1,218,190	0	1,217,935	255	258,562	80,370		
世羅郡		世羅町	(甲山)	1,150,299	231,144	223,548	22,296	108,409	92,754	89	7,596	919,155	812,815		812,815		106,340	30,735
			(世羅)	1,221,204	200,013	199,668	37,328	112,845	49,495		345	1,021,191	946,843		946,843		74,348	31,255
			(世羅西)	768,594	93,432	92,950	8,257	59,500	25,193		482	675,162	659,374		659,374		15,788	9,280
			小計	3,140,097	524,589	516,166	67,881	280,754	167,442	89	8,423	2,615,508	2,419,032	0	2,419,032	0	196,476	71,270
事業所計			8,960,360	1,140,029	1,111,602	117,185	530,582	463,404	431	28,427	7,820,331	6,691,049	0	6,690,784	265	1,129,282	215,244	
事務所計			18,315,976	4,377,156	4,322,415	1,027,718	2,624,174	663,432	7,091	54,741	13,938,820	10,206,532	0	10,205,393	1,139	3,732,288	798,407	

(5) 民有林林種別蓄積(4/4)

単位：㎡、竹林：束

市町	区分	総数	人工林 集計							総数	天然林					竹林	
			総数	針葉樹					広葉樹		針葉樹				広葉樹		
				総数	スギ	ヒノキ	マツ	その他			総数	スギ	マツ	その他			
北部 農林水産 事務所	三次市	(三次)	2,411,359	649,536	646,062	136,766	467,013	42,194	89	3,474	1,761,823	1,239,258	1,239,194	64	522,565	76,769	
		(君田)	1,188,085	798,911	796,258	284,583	465,174	46,351	150	2,653	389,174	34,889	34,889		354,285	18,006	
		(布野)	1,500,506	1,080,873	1,070,341	386,746	645,959	35,097	2,539	10,532	419,633	78,914	78,914		340,719	11,100	
		(作木)	1,460,758	872,525	870,563	230,485	585,677	53,906	495	1,962	588,233	60,011	60,011		528,222	60,020	
		(吉舎)	941,221	353,629	353,025	69,523	262,075	21,427		604	587,592	261,670	261,670		325,922	29,600	
		(三良坂)	399,549	129,533	128,905	26,715	95,155	7,035		628	270,016	148,747	148,747		121,269	7,440	
		(三和)	845,701	77,790	75,936	6,262	54,529	14,978	167	1,854	767,911	720,647	720,583	64	47,264	12,035	
		(甲奴)	811,521	236,333	235,666	18,352	200,248	17,066		667	575,188	462,683	461,928	755	112,505	10,500	
	小計	9,558,700	4,199,130	4,176,756	1,159,432	2,775,830	238,054	3,440	22,374	5,359,570	3,006,819	0	3,005,936	883	2,352,751	225,470	
	庄原市	(庄原)	2,260,747	899,846	883,346	185,250	624,640	71,589	1,867	16,500	1,360,901	637,258	637,004	254	723,643	82,812	
		(総領)	1,249,558	898,464	896,564	299,131	592,178	5,154	101	1,900	351,094	63,179	63,179		287,915	25,860	
		(西城)	4,520,828	3,453,698	3,447,295	1,712,978	1,659,939	50,561	23,817	6,403	1,067,130	67,951	67,833	118	999,179	53,965	
		(東城)	5,258,509	3,512,254	3,506,268	1,072,065	2,364,652	55,952	13,599	5,986	1,746,255	314,249	314,141	108	1,432,006	107,648	
		(口和)	1,744,500	1,101,949	1,095,832	361,388	641,004	92,119	1,321	6,117	642,551	131,908	131,908		510,643	37,600	
		(高野)	2,035,235	1,093,974	1,092,310	449,769	609,567	20,426	12,548	1,664	941,261	144,892	144,879	13	796,369	3,220	
		(比和)	2,222,515	1,469,459	1,462,028	602,606	847,574	9,188	2,660	7,431	753,056	44,303	44,303		708,753	45,395	
		小計	19,291,892	12,429,644	12,383,643	4,683,187	7,339,554	304,989	55,913	46,001	6,862,248	1,403,740	0	1,403,247	493	5,458,508	356,500
	事務所計		28,850,592	16,628,774	16,560,399	5,842,619	10,115,384	543,043	59,353	68,375	12,221,818	4,410,559	0	4,409,183	1,376	7,811,259	581,970
	県計		97,156,955	43,736,148	43,471,180	17,013,876	22,254,824	4,087,353	115,127	264,968	53,420,807	30,910,511	194,362	30,679,375	36,774	22,510,296	3,655,847

資料：1 県林業課調べ 平成26年4月1日現在

2 市町村の順番は総務省地方公共団体コードを参照にしている。

(6) 民有林公益的機能別施業森林等の区域別面積 (平成26年4月1日現在) (1/2)

単位: ha

区分		民有林面積	木材の生産機能の維持増進を図るための森林施業を推進すべき森林	水原の涵養の機能の維持増進を図るための森林施業を推進すべき森林	土地に関する災害の防止及び土壌の保全の機能の維持増進を図るための森林施業を推進すべき森林	快適な環境の形成の機能の維持増進を図るための森林施業を推進すべき森林	保健文化機能の維持増進を図るための森林施業を推進すべき森林							
西部農林水産事務所	市町村	中東南区 (広島)	820.46	88.98		159.32	819.07	820.13						
		東区 (安芸)	1590.04	696.18		811.09		104.44						
		安芸区	(船越)	118.73	5.48		61.09	118.72	118.72					
			(瀬野川)	3660.94	1528.45		1205.21		731.14					
			(阿戸)	1505	1179.06		297.08							
			(矢野)	560.04	333.93		286.09	0.24	286.76					
			(祇園)	396.12	33.96		111.21	382.87	382.87					
		安佐南区	(安古市)	628.06	69.71		252.9	385.34	385.34					
			(佐東)	573.23	329.81		216.37	138.88	145.9					
			(沼田)	4599.3	3654.35	81.47	1160.7	580.39	723.2					
			(安佐)	7958.69	7029.41	7958.69	658.03	120.47	176.41					
		安佐北区	(可部)	6026.18	1663.56	6026.18	1597.45	931.79	1793.19					
			(高陽)	2910.49	1919.57	83.41	1029.08	641.31	740.72					
			(白木)	7656.74	6136.5	7656.74	251.15		359					
			(五日市)	3192.21	974.16		1187.27	202.69	290.77					
		佐伯区	(湯来)	13423	11290.63	13409.12	747.3		1704.47					
			小計	55,619.23	36,933.74	35,215.61	10,031.34	4,321.77	8,763.06					
		安芸郡	府中町	434.33	41.13		292.64	434.33	434.33					
			海田町	525.07	126.04		83.44	10.22	10.22					
			熊野町	1906.07	96.81		808.76							
			坂町	715.61	354.78		410.37		239.41					
		大竹市		5747.6	590.79	39.87	2889.03	57.63	2308.62					
		廿日市市	(廿日市)	2832.03	1189.64		1064.82	258.2	471.9					
			(大野)	5714.97	8.24		3728.69		1515.89					
			(佐伯)	15911.65	12126.82	15911.65	2912.04		575.81					
			(吉和)	10324.36	6716.75	10324.36	55.93		888.18					
			(宮島)											
		小計		34,783.01	20,041.45	26,236.01	7,761.48	258.20	3,451.78					
		安芸高田市	(吉田)	5887.79	1095.34	5871.09	609.15		111.29					
			(八千代)	3837.29	1796.52	3832.63	491.21		76.92					
			(美土里)	8593	4702.4	8592.55	165.26							
			(高宮)	8745.77	2924.71	8734.46	813.69		17.17					
			(甲田)	5110.01	126.88	5094.66	136.86		4.47					
			(向原)	6060.56	3738.61	6044.99	619.99		1.35					
			小計	38,234.42	14,384.46	38,170.38	2,836.16	0.00	211.20					
		山県郡	(加計)	7759.5	7566.42	7759.5	545.38		330.79					
			(筒賀)	4801.95	2452.2	4801.95	284.99		499.11					
			(戸河内)	15544.33	11737.64	15541.59	553.67		3984.26					
			小計	28,105.78	21,756.26	28,103.04	1,384.04	0.00	4,814.16					
			(北広島町)											
		北広島町	(芸北)	21895.47	19776.48	21895.47	362.71		1437.91					
			(大朝)	7361.25	5749.86	7361.25	276.68		20.17					
			(千代田)	13224.58	8839.98	13224.58	341.86		171.58					
			(豊平)	9829.6	7365.86	9829.6	157		6.33					
			小計	52,310.90	41,732.18	52,310.90	1,138.25	0.00	1,635.99					
		計		218,382.02	136,057.64	180,075.81	27,635.51	5,082.15	21,868.77					
		東広島農林事務所	市町村	(呉)	6254.62	768.36		3678.2	3798.2	4607.67				
				(音戸)	790.46	14.75		36.06		3.09				
				(倉橋)	3302.82	0.75				53.68				
				(下蒲刈)	394.79	32.84		58.74		17.34				
				(蒲刈)	942.05	25.81		82.85	1.37	17.75				
				(安浦)	3414.75	374.52		1240.29	2.52	754.61				
				(川尻)	1035.54	263.02		699.85	0.02	725.06				
				(豊浜)	534.18	20.93		76.77		12.85				
				(豊)	375.24	32.99		43.84		26.18				
				小計	17,044.45	1,533.97	0.00	5,916.60	3,802.11	6,218.23				
				江田島市	(江田島)	1311.25	182.41		786.03		136.52			
					(能美)	607.35			84.08		15.93			
					(沖美)	1866.66	912.34		509.66		294.25			
					(大柿)	1265.74	69.34		188.99	1.49	2.7			
					小計	5,051.00	1,164.09	0.00	1,568.76	1.49	449.40			
				事業所計		22,095.45	2,698.06	0.00	7,485.36	3,803.60	6,667.63			
				東広島農林事務所	市町村	竹原市	7670.83	1175.8	1.91	3649.98	2903.12	4339.69		
						東広島市	(西条)	3944.66	611.44	20.6	1831.9	904.75	1257.08	
							(八本松)	2608.33	962.79	20.73	1350.24	816.63	970.02	
							(志和)	3451.97	376.67	3451.97	577.86		2.35	
							(高屋)	4100.47	369.22		1188.6	572.47	579.15	
							(黒瀬)	2767.54	195.13	1647.84	1073.77		4.55	
							(福富)	4399.52	575.95	4398.95	934.47		46.48	
							(豊栄)	5246.23	602.55	5246.23	1004.49		60.1	
							(河内)	5578.61	632.67	5575.38	1454.39		361.25	
							(安芸津)	4512	1629.25		1475.78		750.37	
							小計	36,609.33	5,955.67	20,361.70	10,891.50	2,293.85	4,031.35	
						豊田郡	大崎上島町	(大崎)	584.85	7.74		98.43		105.1
								(東野)	502.61	7.05		33.82		41.94
								(木江)	372.14	6.77		95.44		98.74
								小計	1,459.60	21.56	0.00	227.69	0.00	245.78
						事業所計		45,739.76	7,153.03	20,363.61	14,769.17	5,196.97	8,616.82	
						事務所計		286,217.23	145,908.73	200,439.42	49,890.04	14,082.72	37,153.22	

(6) 民有林公益的機能別施業森林等の区域別面積 (平成26年4月1日現在) (2/2)

単位: ha

区分		民有林面積	木材の生産機能の維持増進を図るための森林施業を推進すべき森林	水原の涵養の機能の維持増進を図るための森林施業を推進すべき森林	土地に関する災害の防止及び土壌の保全の機能の維持増進を図るための森林施業を推進すべき森林	快適な環境の形成の機能の維持増進を図るための森林施業を推進すべき森林	保健文化機能の維持増進を図るための森林施業を推進すべき森林	
東部農林水産事務所	市町村							
	福山市	(福山)	7093.55	71.05		2498.98	2608.39	2941.84
		(内海)	733			315.73	0.69	57.31
		(沼隈)	1749.12	61.12	13.49	892.75		337.29
		(神辺)	2568.14			1509.2	89.05	188.46
		(加茂)	4272.92	207.49	4267.1	625.16		459.23
		(芦田)	1499.43			561.34		
		(駅家)	1915.12	187.97	21.37	208.51	218.8	315.75
		(新市)	2665.92	514.2	419.41	313.45		370.43
	小計	22,497.20	1,041.83	4,721.37	6,925.12	2,916.93	4,670.31	
府中市	(府中)	4853.98	312.37	4836.29	1208.04	100.19	362.97	
	(協和)	2130.24	94.99	2117.11	467.3			
	(上下)	5892.35	1782.67	5882.62	743.89		269.09	
	小計	12,876.57	2,190.03	12,836.02	2,419.23	100.19	632.06	
神石郡 神石高原町	(油木)	6996.92	5272.77	6996.89	237.9		125.07	
	(神石)	7546.47	7524.81	7545.87	102.46		399.13	
	(豊松)	3872.27	3296.53	3871.63	150.94		198.34	
	(三和)	8507.56	4702.54	8507.56	372.34		309.26	
小計	26,923.22	20,796.65	26,921.95	863.64	0.00	1,031.80		
計		62,296.99	24,028.51	44,479.34	10,207.99	3,017.12	6,334.17	
尾道農林事業所	三原市	(三原)	11633.3		905	3415.08	3846.2	6708.35
		(大和)	8391.3		8261.9	1648.15		36.17
		(本郷)	3896.6	327.09		1509.58		218.33
		(久井)	3716.93	43.8	3714.99	990.64	0.02	107.78
	小計	27,638.13	370.89	12,881.89	7,563.45	3,846.22	7,070.63	
	尾道市	(尾道)	5225.32			2194.66	3049.36	3055.89
		(因島)	1253.8			288.03		633.61
		(瀬戸田)	1216.22			160.58		222.2
		(御調)	6177.13	706.08	439.16	2112.81		227.15
	(向島)	231.41			146.5		168.51	
小計	14,103.88	706.08	439.16	4,902.58	3,049.36	4,307.36		
世羅郡 世羅町	(甲山)	7404.06	309.26	7383.02	2869.69	0.1	897.79	
	(世羅)	7025.16	309.1	7017.66	1207.05		117.45	
	(世羅西)	4418.76	145.5	4418.76	389.9		419.78	
	小計	18,847.98	763.86	18,819.44	4,466.64	0.10	1,435.02	
事業所計		60,589.99	1,840.83	32,140.49	16,932.67	6,895.68	12,813.01	
事務所計		122,886.98	25,869.34	76,619.83	27,140.66	9,912.80	19,147.18	
北部農林水産事務所	三次市	(三次)	16172.7	5418.55	16172.7	818.7		158.66
		(君田)	5823.91	5734.69	5804.2	370.88		61.95
		(布野)	7083.32	6535.48	7069.86	733.28		3.64
		(作木)	7624.29	7326.02	7624.14	1155.4		25.77
		(吉舎)	6526.35	4506.68	6526.34	386.34		0.29
		(三良坂)	2731.75	1734.28	2717.46	87.82		
		(三和)	5128.81	160.35	5128.81	324.55		6.97
		(甲奴)	4891.48	2629.38	4889.27	360.57		34.32
	小計	55,982.61	34,045.43	55,932.78	4,237.54	0.00	291.60	
	庄原市	(庄原)	17003.42	7060.83	16997.12	1053.02	61.44	212.58
(総領)		5338.73	3713.18	5334.91	278.4		10.29	
(西城)		19480.95	16111.22	19480.65	1254.3		2178.72	
(東城)		25043.02	17828.11	25040.84	1741.41		1467.51	
(口和)		8922.45	5367.81	8922.28	916.67		81.92	
(高野)		11129.88	5029.01	11122.51	666.29		541.27	
(比和)	11042.6	6601.26	11040.68	2009.39		437.95		
小計	97,961.05	61,711.42	97,938.99	7,919.48	61.44	4,930.24		
事業所計		153,943.66	95,756.85	153,871.77	12,157.02	61.44	5,221.84	
県計		563,047.87	267,534.92	430,931.02	89,187.72	24,056.96	61,522.24	

資料: 県林業課調べ (平成26年4月1日現在)
 注1: 四捨五入のため総数と内訳の計が一致しない場合がある。
 注2: 市町村の順番は総務省地方公共団体コードを参考にしてている。
 注3: 複数の機能を有する民有林があるため、内訳と民有林面積は一致しない。

(7) 民有林齢級別森林資源構成表 (平成26年4月1日現在) (1/6)

全 県

総 数 (単位: 面積 ha, 材積 m³, 成長量 m³, 竹林面積 束)

区 分	総 数			針 葉 樹 総 数			
	面 積	材 積	成 長 量	面 積	材 積	成 長 量	
総 数	563,047.87	97,156,955	1,028,765.2				
立木地合計	550,211.76	97,156,955	1,028,765.2	341,241.45	74,381,691	748,037.3	
天然林合計	376,248.87	53,420,807	435,732.6	172,373.13	30,910,511	162,975.9	
人工林合計	173,962.89	43,736,148	593,032.6	168,868.32	43,471,180	585,061.4	
1	天然林	61.87		2.59			
	人工林	114.36		113.50			
2	天然林	1,587.25		908.06			
	人工林	1,480.73		1,274.65			
3	天然林	1,342.23	23,353	3,074.5	19,993	2,737.0	
	人工林	3,740.03	66,254	10,745.4	3,228.23	61,792	10,287.1
4	天然林	1,630.70	121,437	8,095.3	1,272.25	111,279	7,366.2
	人工林	6,953.79	439,272	42,407.3	6,108.35	418,230	40,827.1
5	天然林	2,184.80	154,348	7,432.6	991.55	103,534	4,592.0
	人工林	7,287.65	844,558	51,794.9	6,613.63	820,259	50,366.4
6	天然林	2,888.50	195,715	7,315.8	821.92	91,937	2,997.0
	人工林	9,766.48	1,585,230	64,950.9	9,029.26	1,550,247	63,499.4
7	天然林	6,949.13	493,594	15,182.4	1,129.56	148,147	3,443.1
	人工林	15,611.30	3,258,528	93,003.2	15,015.98	3,223,854	91,806.2
8	天然林	11,730.24	975,856	22,908.7	2,263.95	319,987	5,293.8
	人工林	17,960.23	4,396,184	86,978.1	17,797.85	4,385,279	86,681.4
9	天然林	15,964.39	1,529,009	27,864.0	3,319.39	506,415	6,055.6
	人工林	20,804.24	5,672,865	75,871.2	20,736.82	5,667,622	75,759.3
10	天然林	28,543.87	3,538,028	46,470.4	9,875.36	1,715,343	14,936.5
	人工林	26,379.99	7,531,278	66,115.3	26,240.07	7,518,706	65,897.2
11	天然林	52,421.79	7,398,423	74,350.6	23,693.53	4,291,995	30,486.8
	人工林	28,706.03	8,596,729	60,376.0	28,425.81	8,569,418	59,988.8
12	天然林	70,213.56	10,208,495	81,788.5	30,975.03	5,750,285	30,428.5
	人工林	18,027.35	5,749,134	25,673.6	17,773.81	5,725,113	25,397.1
13	天然林	54,090.09	8,105,812	59,950.1	22,940.26	4,321,675	17,962.4
	人工林	5,473.62	1,749,404	6,786.7	5,222.93	1,723,998	6,488.8
14	天然林	34,103.18	5,331,760	27,883.7	14,871.97	2,856,555	9,361.8
	人工林	1,991.60	642,575	1,856.3	1,826.89	623,842	1,711.8
15	天然林	25,274.52	4,156,200	16,341.8	11,671.47	2,305,848	5,845.6
	人工林	2,114.33	716,884	1,450.2	2,046.91	709,309	1,405.2
16	天然林	18,255.88	3,052,150	11,422.3	9,567.89	1,855,432	4,694.5
	人工林	2,056.58	688,389	1,345.9	2,027.69	685,073	1,326.2
17	天然林	13,534.72	2,298,540	7,883.8	8,660.54	1,620,688	4,117.7
	人工林	1,620.71	543,442	1,065.3	1,596.47	540,890	1,049.9
18	天然林	10,468.72	1,772,163	5,505.2	8,165.24	1,453,039	3,742.2
	人工林	1,352.18	447,041	882.2	1,340.98	445,759	874.3
19	天然林	7,969.35	1,347,575	4,111.0	6,382.58	1,118,938	2,887.5
	人工林	1,076.89	345,012	728.1	1,018.01	340,057	702.3
20	天然林	17,034.08	2,718,349	8,151.9	14,270.46	2,319,421	6,027.7
	人工林	1,444.80	463,369	1,002.0	1,430.48	461,732	992.9
無 立 木 地	竹林面積	竹林蓄積	更新困難地	未立木地			
	2,444.35	3,655,847	743.98	9,647.78			
	伐採跡地計	スギ	ヒノキ	マツ	その他針葉樹	クヌギ	

(7) 民有林齡級別森林資源構成表(2/6)

(単位：面積ha, 材積m³, 成長量m³)

区 分	ス ギ			ヒ ノ キ		
	面 積	材 積	成 長 量	面 積	材 積	成 長 量
総 数						
立木地合計	48,084.87	17,208,238	120,183.9	97,234.57	22,258,421	430,267.2
天然林合計	528.41	194,362	681.8	38.62	3,597	91.7
人工林合計	47,556.46	17,013,876	119,502.1	97,195.95	22,254,824	430,175.5
1	天然林			0.13		
	人工林	0.80		112.70		
2	天然林			21.14		
	人工林	58.45		1119.10		
3	天然林			0.13		
	人工林	71.60	3908	537.0	2934.88	55860
4	天然林	5.04	782	52.7	8.70	827
	人工林	127.46	17604	1232.7	5840.23	394848
5	天然林	3.62	786	32.1	0.70	104
	人工林	240.14	50218	2080.5	6344.82	767723
6	天然林			1.04	208	8.1
	人工林	638.66	164273	4363.3	8205.93	1370933
7	天然林	2.82	857	15.5		
	人工林	1148.53	331317	6161.6	13314.65	2827324
8	天然林	0.91	303	4.0		
	人工林	1976.68	622351	8522.0	14668.41	3595433
9	天然林	30.39	10792	111.2	0.29	66
	人工林	3299.72	1112087	11752.5	15183.13	4205192
10	天然林	16.21	5913	48.3		
	人工林	8197.19	2913093	24608.3	10859.45	3266392
11	天然林	8.01	3034	20.9		
	人工林	13059.65	4776926	34567.8	7696.45	2362680
12	天然林	20.25	8179	31.7		
	人工林	9844.77	3667073	15415.6	4807.70	1482026
13	天然林	8.19	3373	12.3		
	人工林	3234.34	1224994	4785.3	1179.04	364495
14	天然林	1.56	655	1.8		
	人工林	1035.70	403691	1215.1	572.17	184110
15	天然林	51.70	19608	43.1		
	人工林	1008.02	393391	944.7	904.51	294337
16	天然林	1.94	826	1.8		
	人工林	878.13	329606	815.0	1041.37	337713
17	天然林	10.79	4596	10.1	0.30	89
	人工林	726.56	272209	669.4	798.65	255967
18	天然林	13.23	5143	11.3		
	人工林	630.89	229541	574.3	648.10	205706
19	天然林	128.48	49025	107.8	0.22	82
	人工林	546.56	203354	502.3	441.94	132036
20	天然林	225.27	80490	177.2	5.97	2221
	人工林	832.61	298240	754.7	522.72	152049

(7) 民有林齢級別森林資源構成表(3/6)

(単位：面積ha, 材積m³, 成長量m³)

区 分	マ ツ			そ の 他 針 葉 樹		
	面 積	材 積	成 長 量	面 積	材 積	成 長 量
総 数						
立木地合計	195,288.32	34,766,728	196,837.7	633.69	148,304	748.5
天然林合計	171,652.37	30,679,375	162,099.7	153.73	33,177	102.7
人工林合計	23,635.95	4,087,353	34,738.0	479.96	115,127	645.8
1	天然林	2.46				
	人工林					
2	天然林	886.92				
	人工林	97.00		0.10		
3	天然林	589.40	19993	2737.0		
	人工林	219.15	1957	303.0	2.60	67
4	天然林	1258.51	109670	7240.3		
	人工林	140.39	5769	512.6	0.27	9
5	天然林	985.67	102435	4545.5	1.56	209
	人工林	28.38	2281	113.7	0.29	37
6	天然林	820.88	91729	2988.9		
	人工林	184.47	15008	588.1	0.20	33
7	天然林	1126.69	147281	3427.4	0.05	9
	人工林	550.71	64941	1655.4	2.09	272
8	天然林	2263.04	319684	5289.8		
	人工林	1147.30	166373	2734.3	5.46	1122
9	天然林	3288.71	495557	5943.3		
	人工林	2251.82	349945	4151.1	2.15	398
10	天然林	9857.28	1709072	14885.1	1.87	358
	人工林	7165.71	1335135	11300.6	17.72	4086
11	天然林	23680.37	4287843	30458.5	5.15	1118
	人工林	7520.98	1394567	9708.5	148.73	35245
12	天然林	30946.13	5740063	30386.9	8.65	2043
	人工林	2845.68	508063	2790.9	275.66	67951
13	天然林	22922.29	4316349	17942.1	9.78	1953
	人工林	787.34	129069	560.4	22.21	5440
14	天然林	14869.28	2855632	9359.2	1.13	268
	人工林	218.90	36016	115.3	0.12	25
15	天然林	11616.87	2285692	5801.2	2.90	548
	人工林	134.30	21565	55.3	0.08	16
16	天然林	9562.21	1853879	4690.7	3.74	727
	人工林	108.10	17734	47.3	0.09	20
17	天然林	8646.09	1615327	4105.8	3.36	676
	人工林	70.90	12649	32.4	0.36	65
18	天然林	8148.02	1447098	3729.3	3.99	798
	人工林	61.99	10512	27.3		
19	天然林	6243.23	1067840	2774.7	10.65	1991
	人工林	29.51	4667	12.1		
20	天然林	13938.32	2214231	5794.0	100.90	22479
	人工林	73.32	11102	29.7	1.83	341

(7) 民有林齡級別森林資源構成表(4/6)

(単位：面積ha, 材積m³, 成長量m³)

区 分	広 葉 樹 総 数			ク ヌ ギ		
	面 積	材 積	成 長 量	面 積	材 積	成 長 量
総 数						
立木地合計	208,970.31	22,775,264	280,727.9	1,679.48	130,209	2,589.7
天然林合計	203,875.74	22,510,296	272,756.7	854.49	95,393	968.9
人工林合計	5,094.57	264,968	7,971.2	824.99	34,816	1,620.8
1	天然林	59.28				
	人工林	0.86		0.25		
2	天然林	679.19				
	人工林	206.08		10.79		
3	天然林	752.70	3,360	337.5		
	人工林	511.80	4,462	458.3	45.98	467
4	天然林	358.45	10,158	729.1	1.29	30
	人工林	845.44	21,042	1,580.2	206.86	4990
5	天然林	1,193.25	50,814	2,840.6	0.53	18
	人工林	674.02	24,299	1,428.5	200.08	7846
6	天然林	2,066.58	103,778	4,318.8	1.31	80
	人工林	737.22	34,983	1,451.5	267.73	13766
7	天然林	5,819.57	345,447	11,739.3		
	人工林	595.32	34,674	1,197.0	58.24	4022
8	天然林	9,466.29	655,869	17,614.9	0.70	50
	人工林	162.38	10,905	296.7	6.95	523
9	天然林	12,645.00	1,022,594	21,808.4	2.48	229
	人工林	67.42	5,243	111.9	4.68	457
10	天然林	18,668.51	1,822,685	31,533.9	17.67	1797
	人工林	139.92	12,572	218.1	0.60	52
11	天然林	28,728.26	3,106,428	43,863.8	79.30	8243
	人工林	280.22	27,311	387.2	0.33	32
12	天然林	39,238.53	4,458,210	51,360.0	163.40	17753
	人工林	253.54	24,021	276.5	2.71	317
13	天然林	31,149.83	3,784,137	41,987.7	237.22	25905
	人工林	250.69	25,406	297.9	1.69	155
14	天然林	19,231.21	2,475,205	18,521.9	187.01	21778
	人工林	164.71	18,733	144.5	8.12	962
15	天然林	13,603.05	1,850,352	10,496.2	101.00	11593
	人工林	67.42	7,575	45.0	9.98	1227
16	天然林	8,687.99	1,196,718	6,727.8	36.90	4495
	人工林	28.89	3,316	19.7		
17	天然林	4,874.18	677,852	3,766.1	14.26	1939
	人工林	24.24	2,552	15.4		
18	天然林	2,303.48	319,124	1,763.0	7.75	1072
	人工林	11.20	1,282	7.9		
19	天然林	1,586.77	228,637	1,223.5	1.75	181
	人工林	58.88	4,955	25.8		
20	天然林	2,763.62	398,928	2,124.2	1.92	230
	人工林	14.32	1,637	9.1		

(7) 民有林齢級別森林資源構成表(5/6)

(単位：面積ha, 材積m³, 成長量m³)

区 分	ア ベ マ キ			ク リ		
	面 積	材 積	成 長 量	面 積	材 積	成 長 量
総 数						
立木地合計	141.83	15,991	140.2	158.87	18,242	218.7
天然林合計	127.60	14,318	121.6	78.58	10,241	94.5
人工林合計	14.23	1,673	18.6	80.29	8,001	124.2
1	天然林					
	人工林					
2	天然林					
	人工林					
3	天然林					
	人工林			4.61	91	8.7
4	天然林					
	人工林	0.10	3	0.2	1.43	47
5	天然林	6.60	135	8.1		
	人工林			0.97	46	2.5
6	天然林					
	人工林			2.10	131	5.3
7	天然林	0.68	39	1.3		
	人工林					
8	天然林	0.12	8	0.2		
	人工林			0.69	48	1.3
9	天然林	1.03	94	1.9	0.60	61
	人工林				1.58	114
10	天然林	0.30	26	0.4	2.17	192
	人工林				19.38	1928
11	天然林	3.45	329	4.6	30.72	3777
	人工林	0.04	4	0.1	25.55	2898
12	天然林	16.92	1932	22.1	2.28	255
	人工林	1.51	155	1.8	12.76	1423
13	天然林	12.56	1513	16.8	1.98	210
	人工林	11.25	1317	15.3	3.92	369
14	天然林	18.25	2122	17.2	1.66	186
	人工林				2.86	376
15	天然林	21.51	2549	14.6	0.71	82
	人工林	0.07	11	0.1	0.91	110
16	天然林	21.78	2663	15.8	2.19	218
	人工林	0.66	94	0.6	1.66	192
17	天然林	14.12	1694	11.0	6.48	830
	人工林	0.53	81	0.4	0.90	113
18	天然林	6.66	779	4.9	2.08	272
	人工林	0.07	8	0.1	0.87	104
19	天然林	2.89	342	2.1	1.03	110
	人工林					
20	天然林	0.73	93	0.6	26.68	4048
	人工林				0.10	11

(7) 民有林齢級別森林資源構成表(6/6)

(単位：面積ha, 材積m³, 成長量m³)

区 分	ブ ナ			そ の 他 広 葉 樹			
	面 積	材 積	成 長 量	面 積	材 積	成 長 量	
総 数							
立木地合計	247.73	34,060	192.4	206,742.40	22,576,762	277,586.9	
天然林合計	241.33	33,802	176.7	202,573.74	22,356,542	271,395.0	
人工林合計	6.40	258	15.7	4,168.66	220,220	6,191.9	
1	天然林			59.28			
	人工林			0.61			
2	天然林			679.19			
	人工林	0.02		195.27			
3	天然林			752.70	3360	337.5	
	人工林			461.21	3904	400.2	
4	天然林			357.16	10128	726.8	
	人工林	3.36	114	7.9	633.69	15888	1186.7
5	天然林			1186.12	50661	2831.4	
	人工林	3.02	144	7.8	469.95	16263	968.9
6	天然林	0.20	9	0.4	2065.07	103689	4315.2
	人工林			467.39	21086	882.3	
7	天然林	0.11	6	0.2	5818.78	345402	11737.8
	人工林			537.08	30652	1066.7	
8	天然林			9465.47	655811	17613.4	
	人工林			154.74	10334	281.5	
9	天然林			12640.89	1022210	21800.4	
	人工林			61.16	4672	100.2	
10	天然林			18648.37	1820670	31499.5	
	人工林			119.94	10592	183.8	
11	天然林	0.36	44	0.6	28614.43	3094035	43688.7
	人工林			254.30	24377	345.4	
12	天然林			39055.93	4438270	51132.5	
	人工林			236.56	22126	254.6	
13	天然林	0.06	6	0.1	30898.01	3756503	41658.1
	人工林			233.83	23565	276.6	
14	天然林			19024.29	2451119	18326.8	
	人工林			153.73	17395	134.2	
15	天然林	0.12	14	0.1	13479.71	1836114	10408.2
	人工林			56.46	6227	36.5	
16	天然林	12.08	1830	9.5	8615.04	1187512	6674.3
	人工林			26.57	3030	18.1	
17	天然林			4839.32	673389	3739.2	
	人工林			22.81	2358	14.3	
18	天然林	38.79	4442	23.2	2248.20	312559	1727.3
	人工林			10.26	1170	7.1	
19	天然林	7.55	1140	5.9	1573.55	226864	1213.5
	人工林			58.88	4955	25.8	
20	天然林	182.06	26311	136.7	2552.23	368246	1964.4
	人工林			14.22	1626	9.0	

資料：県林業課調べ（平成26年4月1日現在）

(8) 所有規模別林家数(1/2)

単位: 戸

市町村		区分	総数	1～3 ha未満	3～5	5～10	10～20	20～30	30～50	50～100	100 ha以上	
西部農林水産事務所	広島市	(広島)	5,207	3,302	823	660	254	82	50	22	14	
		(湯来)	358	182	80	50	31	6	7	1	1	
		小計	5,565	3,484	903	710	285	88	57	23	15	
	安芸郡	府中町	98	62	17	10	6	1	2			
		海田町	54	37	7	8	2					
		熊野町	227	193	24	6	2	1	1			
		坂町	12	10	2							
		小計	391	302	50	24	10	2	3	0	0	
	大竹市			338	174	75	49	27	4	6	2	1
	廿日市市	(廿日市)	384	239	80	33	14	2	6	4	6	
		(大野)	251	164	48	24	11	2		2		
		(佐伯)	585	381	81	56	39	15	7	3	3	
		(吉和)	67	34	13	10	5	2	3			
		(宮島)	4	3		1						
	小計	1,291	821	222	124	69	21	16	9	9		
	安芸高田市	(吉田)	763	483	149	87	28	10	5	1		
		(八千代)	400	235	70	61	28	3	2	1		
		(美土里)	677	215	151	167	102	23	16	2	1	
		(高宮)	834	452	175	136	47	12	9	3		
		(甲田)	561	336	120	71	26	5	1	1	1	
		(向原)	624	311	152	109	36	9	5	2		
		小計	3,859	2,032	817	631	267	62	38	10	2	
	安芸太田町	(加計)	425	182	81	74	45	20	13	7	3	
		(筒賀)	133	63	29	23	12	1	3	1	1	
		(戸河内)	419	128	102	85	64	20	8	10	2	
		小計	977	373	212	182	121	41	24	18	6	
	北広島町	(芸北)	692	90	127	181	201	53	33	5	2	
(大朝)		572	219	109	119	84	25	12	2	2		
(千代田)		1,235	524	269	273	127	17	17	8			
(豊平)		783	276	196	162	106	23	14	4	2		
小計	3,282	1,109	701	735	518	118	76	19	6			
計			15,703	8,295	2,980	2,455	1,297	336	220	81	39	
呉農林事業所	呉市	(呉)	442	339	61	30	7	1	4			
		(音戸)	59	47	8	3	1					
		(倉橋)	85	67	11	4	2				1	
		(下蒲刈)	29	22	4	3						
		(蒲刈)	60	53	5	2						
		(安浦)	292	198	51	28	12	2		1		
		(川尻)	44	30	7	1	2					
		(豊浜)	66	56	5	5						
		(豊)	19	15		1	1					
	小計	1,096	827	152	77	25	3	4	1	1		
	江田島市	(江田島)	122	100	14	5	2		1			
		(能美)	28	28								
		(沖美)	40	28	9	1	2					
		(大柿)	74	66	6	2						
小計	264	222	29	8	4	0	1	0				
事業所計			1,360	1,049	181	85	29	3	5	1	1	
東広島農林事業所	竹原市		591	356	127	72	21	10	3		2	
	東広島市	(東広島)	1,979	1,321	364	206	65	15	6	2		
		(黒瀬)	284	221	39	22	2					
		(福富)	414	196	86	81	39	9	2	1		
		(豊栄)	631	318	137	109	53	9	2	3		
		(河内)	665	340	162	111	39	7	4	2		
		(安芸津)	323	207	72	28	12	3			1	
	小計	4,296	2,603	860	557	210	43	14	8	1		
	大崎上島町	(大崎)	101	88	10	3						
		(東野)	23	17	3	2	1					
		(木江)	63	47	12	3	1					
		小計	187	152	25	8	2	0	0	0		
	事業所計			5,074	3,111	1,012	637	233	53	17	8	3
	事務所計			22,137	12,455	4,173	3,177	1,559	392	242	90	43

(8) 所有規模別林家数(2/2)

単位：戸

市町村		区分	総数	1～3 ha未満	3～5	5～10	10～20	20～30	30～50	50～100	100 ha以上	
東部農林水産事務所	福山市	(福山)	1,419	939	246	134	58	16	9	11	2	
		(内海)	46	41	4	1						
		(沼隈)	77	66	8		2	1				
		(神辺)	292	218	46	17	8	1		1	1	
		(新市)	308	209	44	30	16	6	1	1	1	
		小計	2,142	1,473	348	182	84	24	10	13	4	
	府中市	(府中)	805	501	159	87	45	7	4	1	1	
		(上下)	677	339	137	121	57	14	6	2	1	
		小計	1,482	840	296	208	102	21	10	3	2	
	神石郡	神石高原町	(油木)	513	239	114	86	52	12	6	3	1
			(神石)	558	200	145	135	58	7	9	3	1
			(豊松)	346	146	70	77	40	10	2	1	
			(三和)	698	286	165	143	66	21	10	3	4
			小計	2,115	871	494	441	216	50	27	10	6
	計			5,739	3,184	1,138	831	402	95	47	26	12
尾道農林事業所	三原市	(三原)	1,122	715	215	113	57	13	5	3	1	
		(大和)	1,032	448	252	215	87	17	10	1	2	
		(本郷)	383	257	65	44	16		1			
		(久井)	561	351	135	52	19	3	1			
		小計	3,098	1,771	667	424	179	33	17	4	3	
	尾道市	(尾道)	604	454	96	38	11	2	2		1	
		(因島)	111	94	9	7					1	
		(瀬戸田)	231	183	27	16	3		1	1		
		(御調)	841	449	205	124	46	12	4	1		
		(向島)	6									
	小計	1,793	1,180	337	185	60	14	7	3	1		
	世羅郡	世羅町	(甲山)	805	391	171	144	65	22	9	1	2
			(世羅)	1,003	527	212	178	71	10	4		1
			(世羅西)	706	371	173	109	42	6	4	1	
			小計	2,514	1,289	556	431	178	38	17	2	3
事業所計			7,405	4,240	1,560	1,040	417	85	41	9	7	
事務所計			13,144	7,424	2,698	1,871	819	180	88	35	19	
北部農林水産事務所	三次市	(三次)	1,930	1,020	420	290	134	36	21	6	3	
		(君田)	324	111	59	73	55	13	8	4	1	
		(布野)	322	87	66	91	48	18	5	7		
		(作木)	367	140	82	91	33	11	8	1	1	
		(吉舎)	663	303	134	144	56	16	9	1		
		(三良坂)	314	155	72	60	17	3	5	2		
		(三和)	581	247	152	108	56	8	9	1		
		(甲奴)	486	220	131	93	32	5	3	2		
		小計	4,987	2,283	1,116	950	431	110	68	24	5	
	庄原市	(庄原)	1,402	810	281	160	98	24	15	10	4	
		(総領)	275	135	38	52	32	9	6	3		
		(西城)	591	231	102	114	72	29	20	15	8	
		(東城)	1,117	492	218	186	127	50	27	12	5	
		(口和)	457	134	85	115	68	27	18	7	3	
		(高野)	415	86	60	99	98	34	21	10	7	
(比和)		342	81	70	98	54	17	17	5			
小計	4,599	1,969	854	824	549	190	124	62	27			
事務所計			9,586	4,252	1,970	1,774	980	300	192	86	32	
県計			44,867	24,141	8,845	6,824	3,358	872	522	211	94	

資料：「2010年世界農林業センサス」（農林水産省大臣官房統計部）

注1：平成12年調査から、保有山林面積1ha以上のものを調査対象とした。

注2：秘匿措置によって内訳が公表されていない場合があるため、総数と合計が一致しない場合がある。

(9) 所有形態別経営体数 (1/2)

市町村名		調査項目	総経営体数	農事組合法人	会社	農協	森林組合	その他の各種団体	その他の法人	地方公共団体・財産区	法人化していない	
西部農林水産事務所	広島市	(広島)	322		4		7	1	2	4	297	
		(湯来)	17				2				14	
		小計	339		4		9	1	2	4	311	
	安芸郡	府中町	1									
		海田町	2									
		熊野町	2									
		坂町										
		小計	5									
	大竹市			15	1						1	13
	廿日市市	(廿日市)	54		4		1		1	1	46	
		(大野)	5								5	
		(佐伯)	31				2				26	
		(吉和)	8								8	
		(宮島)										
		小計	63		5		2		1	1	54	
	安芸高田市	(吉田)	246			1	3		1	5	214	
		(八千代)	147								147	
		(美土里)	450	1			1	1		2	445	
		(高宮)	329							1	328	
		(甲田)	196						2		194	
		(向原)	299				8				291	
		小計	1,667	1		1	12	1	3	8	1,641	
		(加計)	92		2		1		2		87	
	安芸太田町	(筒賀)	19							1	18	
		(戸河内)	95		3		1		3	1	87	
		小計	206		5		2		5	2	192	
	北広島町	(芸北)	523		4		18		8		493	
(大朝)		318		5		4		1		308		
(千代田)		536	1	4		3		1	1	526		
(豊平)		61				2				59		
小計		1,438	1	13		27		10	1	1,386		
計			3,733	3	27	1	52	2	21	17	3,597	
呉農林事業所	呉市	(呉)	2									
		(音戸)										
		(倉橋)										
		(下蒲刈)										
		(蒲刈)										
		(安浦)	5								5	
		(川尻)										
		(豊浜)										
	(豊)											
	小計	7							1	6		
	江田島市	(江田島)										
		(能美)										
		(沖美)										
		(大楠)										
小計	0											
事業所計			7	0	0	0	0	0	0	1	6	
東広島事業所	竹原		15				1				14	
	東広島市	(東広島)	81				4		2	3	64	
		(黒瀬)	10				3					
		(福富)	43								43	
		(豊栄)	79								79	
		(河内)	39								38	
		(安芸津)	5								5	
		小計	242				12		2	3	225	
	大崎上島町	(大崎)										
		(東野)										
		(木江)										
		小計	0									
	事業所計			257	0	0	0	13	0	2	3	239
	事務所計			3,997	3	27	1	65	2	23	21	3,842

(9) 所有形態別経営体数 (2/2)

市町村名		調査項目	総経営体数	農事組合 法人	会社	農 協	森林組合	その他の 各種団体	その他 の法 人	地方公共団 体・財産区	法人化し ていない	
東部 農林水産 事務所	福山市	(福山)	53				1			1	41	
		(内海)										
		(沼隈)	3									
		(神辺)	9							2	7	
		(新市)	8								5	
		小計	52				1			3	48	
	府中市	(府中)	30				1				2	23
		(上下)	74		1		1					71
		小計	104		2		3			2	97	
	神石郡 神石高原町	(油木)	63		1		1		1			60
		(神石)	68						1			67
		(豊松)	178						1			177
		(三和)	99		2						1	92
		小計	408		3		1		3		1	400
	計			564	0	5	0	5	0	3	6	545
	尾道農林水産事務所	三原市	(三原)	12								9
			(大和)	112		1						111
			(本郷)	20				1			1	14
			(久井)	30	1							29
			小計	189	1	1		2			1	184
尾道市		(尾道)	10									7
		(因島)										
		(瀬戸田)										
		(御調)	29				1					27
		(向島)										
		小計	47				1	1			45	
世羅郡 世羅町		(甲山)	37				1					36
		(世羅)	54									54
		(世羅西)	57	2								55
		小計	164	2			1					161
事業所計			400	3	1	0	4	1	0	1	390	
事務所計			964	3	6	0	9	1	3	7	935	
北部農林水産事務所	三次市	(三次)	104		1		1				98	
		(君田)	32								32	
		(布野)	35		1		2				32	
		(作木)	21								21	
		(吉舎)	32						1		27	
		(三良坂)	24								23	
		(三和)	34								33	
		(甲奴)	42								42	
		小計	344		2		3		1		338	
	庄原市	(庄原)	542		7		1		6	2	526	
		(総領)	123						1		122	
		(西城)	123				1				122	
		(東城)	268		2				10	1	255	
		(口和)	73								73	
		(高野)	87								87	
		(比和)	56				1			1	54	
		小計	1,306		9		4		20	4	1,269	
事務所計			1,650	0	11	0	7	0	21	4	1,607	
累計			6,589	6	44	1	82	3	44	34	6,375	

資料：「2010年世界農林業センサス」（農林水産省大臣官房統計部）による。
 ※秘匿措置により内訳を公表していない部分があるため、総経営体数と経営体数の合計が一致しない場合がある。

(10) 林道・公道現況 (1/2)

市 町 村 名	区 分	林 道 (自動車道)		民有林面積 h a (B)	林道密度 A/B	林内公道 延長m (C)	林内道路 密度 (A+C)/B		
		路線数	延長m (A)						
西 部 農 林 水 産 事 務 所	廣 島 市	中・東・南・西区 (広島)	1	2,900	42,196.23	6.0	512,718	30.0	
		東 区 (安芸)	11	15,032					
		安 芸 区	(船越)						
			(瀬野川)	9					8,453
			(阿戸)	12					19,728
			(矢野)	2					1,166
		安 佐 南 区	(祇園)	2					2,558
			(安古市)						
			(佐東)	6					3,794
			(沼田)	62					48,039
	安 佐 北 区	(高陽)	15	15,791					
		(白木)	41	60,863					
		(可部)	17	22,262					
		(安佐)	35	39,410					
	佐 伯 区	(五日市)	10	12,460					
		(湯来)	47	88,555					
	小 計	270	341,011	55,619.23	6.1	744,259	19.5		
	安 芸 郡	府 中 町	3	7,863	434.33	18.1	6,403	32.8	
		海 田 町	1	3,802	525.07	7.2	3,500	13.9	
熊 野 町		15	9,642	1,905.80	5.1	10,900	10.8		
坂 町				715.61		7,000	9.8		
大 竹 市		3	8,053	5,747.60	1.4	67,600	13.2		
廿 日 市 市	(廿日市)	12	14,462	2,832.03	5.1	34,106	17.1		
	(佐伯)	57	70,040	15,911.65	4.4	158,714	14.4		
	(吉和)	45	73,394	10,324.36	7.1	65,659	13.5		
	(大野)	13	30,072	5,714.97	5.3	59,273	15.6		
	(宮島)								
小 計	127	187,968	34,783.01	5.4	317,752	14.5			
計		419	558,339	99,730.65	5.6	1,157,414	17.2		
山 県 郡	安 芸 太 田 町	(加計)	24	69,643	7,759.50	9.0	55,190	16.1	
		(筒賀)	17	34,305	4,801.95	7.1	49,801	17.5	
		(戸河内)	37	77,267	15,544.33	5.0	121,933	12.8	
		小 計	78	181,215	28,105.78	6.4	226,924	14.5	
	北 広 島 町	(芸北)	51	99,566	21,895.47	4.5	171,236	12.4	
		(大朝)	27	36,028	7,361.25	4.9	125,000	21.9	
		(千代田)	32	41,179	13,224.58	3.1	73,430	8.7	
		(豊平)	45	60,046	9,829.60	6.1	102,600	16.5	
	小 計	155	236,819	52,310.90	4.5	472,266	13.6		
	安 芸 高 田 市	(吉田)	21	24,207	5,887.79	4.1	45,937	11.9	
(八千代)		29	35,036	3,837.29	9.1	46,800	21.3		
(美土里)		27	30,895	8,593.00	3.6	22,153	6.2		
(高宮)		13	16,773	8,745.77	1.9	111,871	14.7		
(甲田)		11	6,475	5,110.01	1.3	63,914	13.8		
(向原)		19	34,744	6,060.56	5.7	65,168	16.5		
小 計	120	148,130	38,234.42	3.9	355,843	13.2			
計		353	566,164	118,651.10	4.8	1,055,033	13.7		
農 林 事 業 所	呉 市	(呉)	21	29,002	6,254.62	4.6	89,000	18.9	
		(音戸)	2	13,102	790.46	16.6	14,600	35.0	
		(倉橋)	8	19,154	3,302.82	5.8	48,000	20.3	
		(下蒲刈)	3	5,938	394.79	15.0	5,300	28.5	
		(蒲刈)	5	13,459	942.05	14.3	24,135	39.9	
		(安浦)	5	13,594	3,414.75	4.0	45,454	17.3	
		(川尻)	4	7,530	1,035.54	7.3	12,239	19.1	
		(豊浜)	4	12,596	534.18	23.6	4,000	31.1	
		(豊)	1	2,921	375.24	7.8	6,200	24.3	
		小 計	53	117,296	17,044.45	6.9	248,928	21.5	
	江 田 島 市	(江田島)	9	19,525	1,311.25	14.9	16,500	27.5	
		(能美)	3	9,465	607.35	15.6	6,100	25.6	
		(沖美)	5	9,233	1,866.66	4.9	19,400	15.3	
		(大柿)	5	10,002	1,265.74	7.9	13,900	18.9	
	小 計	22	48,225	5,051.00	9.5	55,900	20.6		
	事業所計		75	165,521	22,095.45	7.5	304,828	21.3	

(10) 林道・公道現況(2/2)

市 町 村 名	区 分	林 道 (自動車道)		民有林面積 h a (B)	林道密度 A/B	林内公道 延長m (C)	林内道路 密度 (A+C)/B						
		路線数	延長m (A)										
西部 農林水産事務所	東広島市	竹原市		8	10,285	7,670.83	1.3	101,068	14.5				
		東広島市	(西条)	9	10,238	14,105.43	4.2	240,462	21.2				
			(八本松)	14	14,910								
			(志和)	12	15,698								
			(高屋)	12	18,290								
			(黒瀬)	8	5,274					2,767.54	1.9	44,600	18.0
			(福富)	19	39,848					4,399.52	9.1	64,776	23.8
			(豊栄)	8	17,492					5,246.23	3.3	72,028	17.1
			(河内)	12	21,975					5,578.61	3.9	85,807	19.3
		(安芸津)	8	13,304	4,512.00	2.9	61,500	16.6					
	小計	102	157,029	36,609.33	4.3	569,173	19.8						
	豊田郡	大崎上島町	(大崎)	2	4,538	584.85	7.8	9,300	23.7				
			(東野)			502.61	-	5,000	9.9				
			(木江)	3	6,459	372.14	17.4	5,000	30.8				
小計			5	10,997	1,459.60	7.5	19,300	20.8					
事業所計		115	178,311	45,739.76	3.9	689,541	19.0						
事務所計		962	1,468,335	286,216.96	5.1	3,206,816	16.3						
東部 農林水産事務所	福山市	(福山)	20	31,409	14,781.02	4.4	123,400	12.8					
		(加茂)	7	18,177									
		(芦田)	2	4,996									
		(駅家)	9	10,816									
		(内海)	5	5,968					733.00	8.1	5,000	15.0	
		(新市)	7	10,245					2,665.92	3.8	31,800	15.8	
		(沼隈)	11	14,966					1,749.12	8.6	13,600	16.3	
		(神辺)	9	7,338					2,568.14	2.9	32,800	15.6	
	小計	70	103,915	22,497.20	4.6	206,600	13.8						
	府中市	(府中)	24	22,612	6,984.22	5.6	59,352	14.1					
		(協和)	12	16,409									
		小計	51	52,691					12,876.57	4.1	133,669	14.5	
	神石郡	神石高原町	(油木)	20	40,371	6,996.92	5.8	85,100	17.9				
			(神石)	37	57,654	7,546.47	7.6	101,084	21.0				
(豊松)			14	19,613	3,872.27	5.1	39,000	15.1					
(三和)			25	47,810	8,507.56	5.6	119,400	19.7					
小計	96	165,448	26,923.22	6.1	344,584	18.9							
計		217	322,054	62,296.99	5.2	684,853	16.2						
尾道 農林水産事務所	三原市	(三原)	30	24,657	11,633.30	2.1	72,600	8.4					
		(本郷)	9	19,228	3,896.60	4.9	30,620	12.8					
		(久井)	17	19,903	3,716.93	5.4	45,409	17.6					
		(大和)	26	36,575	8,391.30	4.4	126,656	19.5					
		小計	82	100,363	27,638.13	3.6	275,285	13.6					
	尾道市	(尾道)	14	15,168	5,225.32	2.9	53,300	13.1					
		(御調)	48	39,619	6,177.13	6.4	73,228	18.3					
		(向島)	4	3,869	231.41	16.7	5,300	39.6					
		(因島)	10	13,622	1,253.80	10.9	20,300	27.1					
		(瀬戸田)	2	2,336	1,216.22	1.9	23,600	21.3					
		小計	78	74,614	14,103.88	5.3	175,728	17.7					
	世羅郡	世羅町	(甲山)	31	38,100	7,404.06	5.1	81,010	16.1				
			(世羅)	18	33,467	7,025.16	4.8	87,500	17.2				
			(世羅西)	18	22,617	4,418.76	5.1	97,100	27.1				
小計			67	94,184	18,847.98	5.0	265,610	19.1					
事業所計		227	269,161	60,589.99	4.4	716,623	16.3						
事務所計		444	591,215	122,886.98	4.8	1,401,476	16.2						
北部 農林水産事務所	三次市	(三次)	22	31,858	16,182.87	2.0	187,700	13.6					
		(君田)	25	35,795	5,826.79	6.1	64,518	17.2					
		(布野)	21	32,123	7,081.30	4.5	53,896	12.1					
		(作木)	11	27,934	7,613.77	3.7	96,531	16.3					
		(吉舎)	27	30,353	6,534.39	4.6	102,636	20.4					
		(三良坂)	15	10,247	2,736.91	3.7	38,709	17.9					
		(三和)	10	15,035	5,129.02	2.9	64,177	15.4					
		(甲奴)	7	8,623	4,899.71	1.8	61,205	14.3					
	小計	138	191,968	56,004.76	3.4	669,372	15.4						
	庄原市	(庄原)	40	38,184	17,018.63	2.2	212,152	14.7					
		(西城)	37	52,485	19,487.79	2.7	172,863	11.6					
		(東城)	55	53,584	25,047.99	2.1	269,842	12.9					
		(口和)	33	25,892	8,927.93	2.9	95,414	13.6					
		(高野)	19	46,655	11,137.14	4.2	91,514	12.4					
(比和)		23	26,800	11,042.52	2.4	125,059	13.8						
(総領)		20	17,930	5,338.41	3.4	52,881	13.3						
小計	227	261,530	98,000.41	2.7	1,019,725	13.1							
事業所計		365	453,498	154,005.17	2.9	1,689,097	13.9						
事務所計		1,771	2,513,048	563,109.11	4.5	6,297,389	15.6						

資料：民有林面積・林道延長(平成25年3月31日現在) 県林業課調

(11) 作業道現況

市町名		区分		路線数	延長 (m)	市町村名		区分		路線数	延長 (m)
西部農林水産事務所	広島市	中・東・南・西区	(広島)	113	73,970	竹原市		3		3,685	
		東区	(安芸)								
		安芸区	(船越)								
			(瀬野川)								
			(阿戸)								
		安佐南区	(矢野)								
			(祇園)								
			(安古市)								
		安佐北区	(佐東)								
			(沼田)								
(高陽)											
佐伯区	(白木)										
	(湯来)										
小計			30	27,502	計			46	41,440		
大竹市			1	2,300	東部農林水産事務所	福山市		5	1,379	(福山)	
廿日市市	(廿日市)	3	5,358	(加茂)							
	(佐伯)	29	43,840	(芹田)							
	(吉和)	183	135,256	(駅家)							
	(大野)	3	4,011	(内海)						1	685
	(宮島)			(新市)							
小計		218	188,465	(沼隈)						4	1,418
安芸高田市	(吉田)	13	15,754	(神辺)						1	407
	(八千代)	11	14,163	小計						11	3,889
	(美土里)	46	40,567	府中市						(府中)	5
	(高宮)	23	20,751		(協和)						
	(甲田)	6	1,120		(上下)	58	25,214				
(向原)	19	20,744	小計	63	29,234						
小計		118	113,099	神石郡	神石高原町	(油木)	42	21,883			
安芸郡	府中町					(神石)	53	38,799			
	海田町					(豊松)	44	21,426			
	熊野町					(三和)	78	41,494			
坂町			小計			217	123,601				
計						計	291	156,724			
山県郡	安芸太田町	(加計)	44	47,712	尾道農林事務所	三原市	(三原)	2	339		
		(筒賀)	27	35,830			(本郷)	3	1,257		
		(戸河内)	57	89,884			(久井)	6	3,454		
	小計	128	173,426	(大和)			12	10,780			
	北広島町	(芸北)	123	108,569			小計	23	15,830		
		(大朝)	39	37,285		尾道市	(尾道)				
		(千代田)	14	8,471			(因島)				
		(豊平)	48	53,896			(瀬戸田)				
	小計	224	208,221	(御調)			6	4,499			
	計			832		786,983	(向島)			小計	6
呉農林事務所	呉市	(呉)			世羅郡	世羅町	(甲山)	44	22,467		
		(音戸)					(世羅)	28	12,117		
		(倉橋)					(世羅西)	10	4,948		
		(下蒲刈)					小計	82	39,532		
		(蒲刈)				計		111	59,861		
		(安浦)				北部農林水産事務所	三次市	(三次)	64	50,655	
		(川尻)						(君田)	54	56,072	
		(豊浜)						(布野)	157	154,194	
		(豊)						(作木)	35	30,362	
		小計						(吉舎)	27	19,404	
江田島市	(江田島)			(三良坂)	9			7,389			
	(能美)			(三和)	19			17,036			
	(沖美)	2	611	(甲奴)	38			20,020			
	小計	2	611	小計	403			355,132			
計			2	611	庄原市			(庄原)	110	84,164	
				(西城)		115	71,388				
				(東城)		503	290,383				
				(口和)		46	34,167				
				(高野)		49	27,692				
				(比和)		78	53,259				
				(総領)		44	43,641				
				小計		945	604,694				
計							計	1,348	959,826		
果計							果計	2,630	2,005,445		

資料 : 県林業課調べ (平成25年3月31日現在)

(12) 特用林産物生産量(平成24年)

単位：木酢液、竹酢液(%) その他(kg)

市町名		区分		乾しいたけ	生しいたけ	まつたけ	えのきたけ	ひらたけ	ぶなしめじ	まいたけ	エリンギ	わさび	たけのこ	黒炭	竹炭	粉炭	木酢液	竹酢液	
		市	町																
西部 農林 水産 事務所	広島市	85	28,120					663											
	大竹市												360						
	廿日市市	180	30,370							14,400		13,450							
	安芸高田市	335	4,495																
	安芸郡	府中町																	
		海田町																	
		熊野町																	
		坂町																	
	山県郡	安芸太田町	300	225															
		北広島町	225	22,427					1,750			664				20			10
	計		1,125	85,637					2,413		14,400	664	13,450	360		20			10
	呉農 林事 業所	呉市	762	17,856				350,714											
		江田島市		8,176												2,544			600
計		762	26,032				350,714							2,544				600	
東広 島農 林事 業所		竹原市												21,170		1,700			1,000
	東広島市	426	58,161							32,000									
	豊田郡 大崎上島町		546,486												225			270	
	計		426	604,647							32,000			21,170	1,925				1,270
東部 農林 水産 事務所	福山市	325	43,170										290	1,700				1,250	
	府中市	143	1,070	1				271											
	神石郡 神石高原町	1,900	3,602	5				18											
	計		2,368	47,842	6				289					290	1,700				1,250
	尾道 農林 事業 所	三原市	721	28,873						3,000,000		2,700,000							
尾道市			17,710						270										
世羅郡 世羅町			73,000											6,500	1,000		200	1,100	
計		721	119,583						3,000,270		2,700,000			6,500	1,000		200	1,100	
北部 農林 水 産事 務所	三次市	759	50,476	300				2,800				300	5,078	1,845	22		30	31	
	庄原市	1,954	14,538									200	2,200	1,200	800		120	40	
	計		2,713	65,014	300				2,800				500	7,278	3,045	822		150	71
県計		8,115	948,755	306			350,714	5,502	3,000,270	46,400	2,700,664	13,950	29,098	11,245	6,311		1,600	3,051	

資料：「平成24年における特用林産物の生産販売統計」（県林業課）

(13) 事業別の造林面積 (平成24年度) (1/2)

(単位: ha)

市 町 村		区 分	合 計	造林事業	治山事業	融資造林	森林農地整備センター
西部農林水産事務所	広島市	(広島)	20.67	20.67			
		(湯来)					
		小計	20.67	20.67			
	大竹市	(廿日市)					
		(大野)					
		(佐伯)	14.60				14.60
		(吉和)	1.05	1.05			
		(宮島)					
		小計	15.65	1.05			14.60
	安芸高田市	(吉田)	4.50				4.50
		(八千代)					
		(美土里)	1.97	1.97			
		(高宮)					
		(甲田)					
	安芸太田町	(向原)	1.82	1.82			
		小計	8.29	3.79			4.50
		(加計)	1.19	1.19			
		(筒賀)					
	北広島町	(戸河内)					
		(芸北)	8.23	5.63			2.60
		(大朝)	23.10	23.10			
		(千代田)	11.80	11.80			
	府中町	(豊平)	11.26	4.96			6.30
		小計	54.39	45.49			8.90
		(海田町)					
	呉農林事業所	呉市	(熊野町)				
			(坂町)				
(呉)							
(音戸)							
(倉橋)							
(下蒲刈)							
(蒲刈)							
(安浦)			0.68		0.68		
(川尻)							
(豊)							
小計	0.68		0.68				
江田島市	(江田島)						
	(能美)						
	(沖美)						
	(大柿)						
東広島農林事業所	東広島市	小計					
		(竹原市)					
		(東広島)	28.11	11.81			16.30
		(黒瀬)	13.11	0.41			12.70
		(福富)					
		(豊栄)	4.95	4.95			
	(河内)						
小計	46.17	17.17			29.00		
上島町	(安芸津)						
	(大崎)						
	(東野)						
計	(木江)						
	小計						
計			147.04	89.36	0.68	57.00	

(13) 事業別の造林面積 (平成24年度) (2/2)

(単位: ha)

市 町 村		区 分	合 計	造林事業	治山事業	融資造林	森林農地整備 センター
東部農林水産事務所	福山市	(福山)	21.39		21.39		
		(内海)					
		(沼隈)					
		(神辺)					
		(新市)					
		小計	21.39		21.39		
	府中市	(府中)	32.12		32.12		
		(上下)					
		小計	32.12		32.12		
	神石高原町	(油木)	1.00	1.00			
		(神石)	10.46	0.16		10.30	
		(豊松)	0.10	0.10			
		(三和)	2.32	2.32			
		小計	13.88	3.58			10.30
	三原市	(三原)	0.27	0.27			
		(大和)	3.00	3.00			
		(本郷)					
		(久井)	0.10	0.10			
		小計	3.37	3.37			
	尾道市	(尾道)	1.03	1.03			
		(因島)					
		(瀬戸田)					
		(御調)	1.45	1.45			
世羅町	(向島)						
	(甲山)	9.11	9.11				
	(世羅)	11.88	4.88		7.00		
	(世羅西)	1.83	1.83				
小計	22.82	15.82			7.00		
計			96.06	25.25	53.51		17.30
北部農林水産事務所	三次市	(三次)	6.67	6.67			
		(君田)					
		(布野)					
		(作木)					
		(吉舎)	2.49	2.49			
		(三良坂)	2.07	2.07			
		(三和)	14.90			14.90	
		(甲奴)	9.92	0.42		9.50	
	小計	36.05	11.65		24.40		
	庄原市	(庄原)	12.42	6.22		6.20	
		(総領)					
		(西城)	13.73	4.21	0.02	9.50	
		(東城)	8.34	4.04		4.30	
		(口和)	2.00	2.00			
		(高野)	38.51	1.81		36.70	
		(比和)	7.73	3.89	3.84		
	小計	82.73	22.17	3.86	56.70		
計			118.78	33.82	3.86		81.10
県 計			361.88	148.43	58.05		155.40

資料：県林業課調べ

(14) 施行主体別の造林面積（平成24年度）（1/2）

(単位:ha)

市町村		区分	合計	県	市町村	農林振興センター	森林組合・個人など	森林農地整備センター
西部農林水産事務所	広島市	(広島)	20.67				20.67	
		(湯来)						
		小計	20.67				20.67	
	大竹市	(大竹)						
		(廿日市)						
	廿日市市	(大野)						
		(佐伯)	14.60					14.60
		(吉和)	1.05				1.05	
		(宮島)						
		小計	15.65				1.05	14.60
	安芸高田市	(吉田)	4.50					4.50
		(八千代)						
		(美土里)	1.97				1.97	
		(高宮)						
		(甲田)						
		小計	8.29				3.79	4.50
	安芸太田町	(加計)	1.19				1.19	
		(筒賀)						
		(戸河内)						
		小計	1.19				1.19	
北広島町	(芸北)	8.23				5.63	2.60	
	(大朝)	23.10				23.10		
	(千代田)	11.80				11.80		
	(豊平)	11.26				4.96	6.30	
	小計	54.39				45.49	8.90	
	府中町							
	海田町							
	熊野町							
	坂町							
呉農林事業所	呉市	(呉)						
		(音戸)						
		(倉橋)						
		(下蒲刈)						
		(蒲刈)						
		(安浦)	0.68	0.68				
		(川尻)						
		(豊浜)						
		小計	0.68	0.68				
	江田島市	(江田島)						
(能美)								
(沖美)								
(大柿)								
	小計							
東広島農林事業所	竹原市							
	東広島市	(東広島)	28.11		8.00		3.81	16.30
		(黒瀬)	13.11				0.41	12.70
		(福富)						
		(豊栄)	4.95				4.95	
		(河内)						
	(安芸津)							
		小計	46.17		8.00		9.17	29.00
	上島町	(大崎)						
		(東野)						
	(木江)							
	小計							
計			147.04	0.68	8.00	81.36	57.00	

(14) 施行主体別の造林面積（平成24年度）（2/2）

(単位:ha)

区分		合計	県	市町村	農林振興 センター	森林組合・ 個人など	森林農地整 備センター	
市	町	村						
東部農林水産事務所	福山市	(福山)	21.39	21.39				
		(内海)						
		(沼隈)						
		(神辺)						
		(新市)						
		小計	21.39	21.39				
	府中市	(府中)	32.12	32.12				
		(上下)						
		小計	32.12	32.12				
	神石高原町	(油木)	1.00				1.00	
		(神石)	10.46				0.16	
		(豊松)	0.10				0.10	
		(三和)	2.32				2.32	
		小計	13.88				3.58	
							10.30	
	尾道農林事業所	三原市	(三原)	0.27				0.27
			(大和)	3.00				3.00
			(本郷)					
			(久井)	0.10				0.10
		小計	3.37				3.37	
尾道市		(尾道)	1.03				1.03	
		(因島)						
		(瀬戸田)						
		(御調)	1.45				1.45	
小計		2.48				2.48		
世羅町	(甲山)	9.11				9.11		
	(世羅)	11.88				4.88		
	(世羅西)	1.83				1.83		
	小計	22.82				15.82		
						7.00		
計		96.06	53.51			25.25	17.30	
北部農林水産事務所	三次市	(三次)	6.67				6.67	
		(君田)						
		(布野)						
		(作木)						
		(吉舎)	2.49				2.49	
		(三良坂)	2.07				2.07	
		(三和)	14.90				14.90	
		(甲奴)	9.92				0.42	
	小計	36.05				11.65	24.40	
	庄原市	(庄原)	12.42				6.22	6.20
		(総領)						
		(西城)	13.73	0.02			4.21	9.50
		(東城)	8.34				4.04	4.30
		(口和)	2.00				2.00	
		(高野)	38.51				1.81	36.70
		(比和)	7.73	3.84			3.89	
	小計	82.73	3.86			22.17	56.70	
計		118.78	3.86			33.82	81.10	
県計		361.88	58.05	8.00		140.43	155.40	

資料：県林業課調べ

3 県土の保全

(1) 保安林面積(民有林)(1/2)

(ha)

市町村	保安林種		水 源 かん 養	土 砂 流 出 防 備	土 砂 崩 壊 防 備	小計	4号以下		合計	
							単独	兼種		
西部 農林 水産 事務所 (本所)	広島市	中東南区 (広島)		124		124	4	18	128	
		東区 (安芸)		623		623		81	623	
		安芸区	(船越)		53		53			53
			(瀬野川)		1,253		1,253	39	323	1,292
			(阿戸)	5	293	1	299			299
			(矢野)		242		242	38	194	280
		安佐南区	(祇園)		106		106			106
			(安古市)		220		220			220
			(佐東)		182		182			182
			(沼田)		1,027		1,027	50	26	1,077
		安佐北区	(安佐)	971	327	6	1,305		2	1,305
			(可部)	782	2,000	0	2,782	1	543	2,783
	(高陽)		55	948	2	1,004	133	80	1,137	
	(白木)		2,189	210	3	2,402		348	2,402	
	佐伯区	(五日市)		808	0	808	20	46	828	
		(湯来)	3,303	877	17	4,197	191	45	4,388	
	小計		7,304	9,293	30	16,627	476	1,707	17,103	
	大竹市			2,404		2,404	342	156	2,746	
	廿日市市	(廿日市)		1,223	0	1,223	35	413	1,258	
		(大野)		3,840		3,840	129	1,420	3,968	
		(佐伯)	4,292	2,051	2	6,345	94	557	6,440	
		(吉和)	6,126	26		6,152			6,152	
		(宮島)								
	小計		10,417	7,140	2	17,560	258	2,390	17,818	
	安芸郡	府中町		300		300	35	171	335	
		海田町		82		82	71		152	
		熊野町		695		695			695	
坂町			386		386	32	202	418		
山県郡	安芸太田町	(加計)	1,882	700	7	2,589	2		2,591	
		(筒賀)	3,053	204	65	3,322		497	3,322	
		(戸河内)	7,367	507	74	7,948	345	34	8,292	
		小計	12,302	1,411	146	13,859	346	531	14,206	
	北広島町	(芸北)	11,901	70		11,971	165	764	12,136	
		(大朝)	2,716	294	1	3,011			3,011	
		(千代田)	2,842	329	0	3,172			3,172	
小計		3,368	175	1	3,544			3,544		
小計		20,828	868	2	21,698	165	764	21,863		
安芸高田市	(吉田)	764	601	3	1,368	22		1,390		
	(八千代)	714	330	2	1,046		99	1,046		
	(美土里)	2,247	8	2	2,258		8	2,258		
	(高宮)	2,684	273	4	2,961	3		2,964		
	(甲田)	696	169		865			865		
	(向原)	1,511	579		2,090			2,090		
小計		8,616	1,960	12	10,588	24	107	10,612		
計		59,468	24,538	192	84,198	1,749	6,028	85,947		
西部農林水産事務所(呉農林事業所)	呉市	(呉)		3,413	15	3,427	65	425	3,492	
		(音戸)		30	1	32		3	32	
		(倉橋)		430		430	246		676	
		(下蒲刈)		54		54	5	20	59	
		(蒲刈)		21		21	2		23	
		(安浦)		1,210		1,210	119	73	1,330	
		(川尻)		695		695	70	474	765	
		(豊浜)		33		33	17		50	
	(豊)		16		16		11	16		
	小計			5,902	16	5,918	524	1,006	6,442	
	江田島市	(江田島)		708	1	708		147	708	
		(能美)		69		69			69	
		(沖美)		473	12	485			485	
		(大柿)		153	3	155			155	
小計			1,402	15	1,418		147	1,418		
計			7,305	31	7,336	524	1,153	7,860		

(1) 保安林面積(民有林)(2/2)

市町村	保安林種	水 源 かん養	土砂流 出防備	土砂崩 壊防備	小計	4号以下		合計		
						単独	兼種			
西部 農林水 産事務 所(東 広島農 林事業 所)	東広島市	(西条)		1,696		1,696	8	165	1,704	
		(八本松)	5	1,434		1,439	58	88	1,497	
		(志和)	655	452		1,107			1,107	
		(高屋)		1,074		1,074			1,074	
		(黒瀬)		1,081		1,081	5		1,086	
		(福富)	971	335		1,306		22	1,306	
		(豊栄)	535	850		1,385		58	1,385	
		(河内)	393	1,337	1	1,731	1	115	1,732	
	(安芸津)		1,330	2	1,332	362	364	1,694		
	小計	2,559	9,588	3	12,151	434	812	12,585		
	竹原市			2,919	6	2,925	7	250	2,931	
	豊田郡	大崎上島町	(大崎)		89		89	18		107
			(東野)		20		20			20
			(木江)		139		139	32		171
小計				248		248	50		299	
計		2,559	12,755	9	15,324	491	1,063	15,815		
東 部 農 林 水 産 事 務 所	福山市	(福山)	9	2,385	16	2,410	66	141	2,476	
		(内海)		290	1	291	7		298	
		(沼隈)		745	13	757		11	757	
		(神辺)		1,191	1	1,192			1,192	
		(加茂)	365	460		824			824	
		(菅田)		423		423			423	
		(駅家)	13	113		126			126	
		(新市)	85	460		545			545	
	小計	472	6,067	30	6,569	73	152	6,642		
	府中市	(府中)	187	1,071	28	1,286	17	12	1,303	
		(協和)	567	212		780			780	
		(上下)	1,099	602		1,701	42	13	1,743	
	小計	1,854	1,885	28	3,767	59	25	3,826		
	神石郡	神石高原町	(油木)	2,139	29	7	2,175			2,175
			(神石)	2,826	22	2	2,850	56		2,905
			(豊松)	1,220	11		1,231			1,231
			(三和)	2,027	381	1	2,409	2	25	2,410
小計			8,211	443	10	8,664	57	25	8,722	
計		10,537	8,395	67	19,000	189	202	19,189		
東 部 農 林 水 産 事 務 所(尾 道農 林事 業所)	三原市	(三原)		3,289	17	3,306	22		3,328	
		(大和)	1,209	1,888	58	3,155			3,155	
		(本郷)		1,572	1	1,573		17	1,573	
		(久井)	43	1,105		1,148			1,148	
	小計	1,252	7,854	75	9,182	22	17	9,204		
	尾道市	(尾道)	24	2,086	5	2,115	7	4	2,122	
		(因島)		267		267		30	267	
		(瀬戸田)		166		166			166	
		(御調)		1,875	0	1,875			1,875	
		(向島)		81	1	83		16	83	
	小計	24	4,476	7	4,506	7	50	4,513		
	世羅郡	世羅町	(甲山)	1,369	2,705		4,074	1	166	4,075
			(世羅)	365	1,049		1,414		74	1,414
			(世羅西)	409	370	1	780		97	780
小計			2,143	4,124	1	6,268	1	336	6,269	
計		3,419	16,455	83	19,956	30	403	19,986		
北 部 農 林 水 産 事 務 所	三次市	(三次)	1,834	493	2	2,329			2,329	
		(君田)	4,090	92		4,182	19	8	4,201	
		(布野)	4,163	224		4,387	7		4,394	
		(作木)	4,881	78	2	4,961	37	33	4,998	
		(吉舎)	1,089	216	2	1,308			1,308	
		(三良坂)	451	54		504			504	
		(三和)	763	373	1	1,137		7	1,137	
		(甲奴)	713	238	2	954	5		959	
	小計	17,985	1,768	8	19,761	67	48	19,829		
	庄原市	(庄原)	2,723	439	3	3,166	29	106	3,195	
		(総領)	1,673	22		1,695			1,695	
		(西城)	9,647	273	8	9,928	786	213	10,715	
		(東城)	6,580	461	4	7,045	81	76	7,126	
		(口和)	2,337	140		2,477	5		2,483	
		(高野)	4,993	312		5,306			5,306	
		(比和)	4,499	283	25	4,807	150	88	4,957	
	小計	32,452	1,929	41	34,423	1,052	483	35,475		
計		50,437	3,697	49	54,184	1,119	531	55,303		
県計		126,419	73,146	432	199,997	4,102	9,379	204,099		

資料: 県森林保全課調べ(平成26年3月31日現在)

4 自然保護

(1) 県自然環境保全地域等面積(1/2)

(単位:ha)

区分		県自然環境保全地域				緑地環境保全地域	
		特別地区	野生動植物 保護地区	普通地区	総面積		
事務所	市郡・町・区						
西 部	広島市	中区					
		東区					
		南区					
		西区					
		安佐南区					
		安佐北区	66		71	137	
		安芸区				167	
		佐伯区					
	(湯来)	215		270	486	3	
	小計	281		341	623	170	
農 林	大竹市						
	廿日市市	(廿日市)					
		(佐伯)	55		38	93	4
		(吉和)					47
		(大野)					
		(宮島)					
小計	55		38	93	51		
水 産 事 務 所	安芸郡	府中町					
		海田町					
		熊野町					
	安芸高田市	坂町					
		(吉田)				95	
		(八千代)	34	(5)	23	57	
		(美土里)					
		(高宮)	15		38	53	
	小計	49	(5)	61	110	97	
	山県郡	安芸太田町	(加計)				31
(筒賀)			31	(31)		31	
(戸河内)			92			92	
小計		123	(31)		123	31	
北広島町		(芸北)	83	(1)	191	273	
		(大朝)				4	
	(千代田)						
小計	83	(1)	191	273	4		
計		591	(37)	631	1,222	353	
農 林 事 業 所	呉市	(呉)					
		(下蒲刈)				2	
		(川尻)	40			40	
		(音戸)					
		(倉橋)					
		(蒲刈)				3	
		(安浦)				2	
		(豊浜)					
	(豊)						
	小計	40			40	7	
江田島市	(江田島)				91		
	(能美)						
	(神美)						
	小計				91		
事業所計		40			40	98	

(1)県自然環境保全地域等面積(2/2)

(単位:ha)

区分		県自然環境保全地域				緑地環境保全地域			
		特別地区	野生動植物 保護地区	普通地区	総面積				
事務所	市郡・町・区								
東 部 農 林 水 産 事 務 所	東 部 農 林 水 産 事 務 所	竹原市							
	東 部 農 林 水 産 事 務 所	東広島市	(東広島)				74		
			(黒瀬)						
			(福富)						
			(豊栄)						
			(河内)						
			(安芸津)				4		
	小計					78			
	東 部 農 林 水 産 事 務 所	豊田郡	大崎上島町	(大崎)					
				(東野)					
(木江)									
事業所計						78			
事務所計		631	(37)	631	1,262	529			
東 部 農 林 水 産 事 務 所	東 部 農 林 水 産 事 務 所	福山市	(福山)				10		
			(内海)	2			2		
			(新市)						
			(沼隈)						
			(神辺)						
			小計	2			2	10	
		府中市	(府中)						
			(上下)	37		8	45		
		小計	37		8	45			
		神石郡	神石高原町	(油木)	54			54	12
				(神石)					
				(豊松)	71		2	73	
				(三和)					
				小計	125		2	127	12
		小計		164	(0)	10	174	22	
尾 道 農 林 水 産 事 務 所	尾 道 農 林 水 産 事 務 所	三原市	(三原)						
			(本郷)						
			(久井)						
			(大和)						
			小計						
		尾道市	(尾道)					8	
			(御調)						
			(向島)					1	
			(因島)						
		小計					9		
		世羅郡	世羅町	(甲山)	12		32	44	20
				(世羅)	12			12	
				(世羅西)	42		44	87	
				小計	66		76	143	20
		事業所計		66	(0)	76	143	29	
事務所計		230	(0)	86	317	51			
北 部 農 林 水 産 事 務 所	北 部 農 林 水 産 事 務 所	三次市	(三次)			10	161		
			(君田)	14			14		
			(布野)	4	(4)		4		
			(作木)	25	(2)	31	56		
			(吉舎)						
			(三良坂)						
			(三和)						
		(甲奴)	38			38			
		小計	81	(6)	41	122	161		
		庄原市	(庄原)					60	
			(西城)	42	(15)		42	4	
			(東城)	23	(14)		23	14	
			(口和)	43		38	81		
			(高野)	110		11	121		
			(比和)	88			88		
(総領)									
小計	306	(29)	49	355	78				
事務所計		387	(35)	90	477	239			
県計		1,248	(73)	806	2,054	818			

資料： 県自然環境課調べ（平成26年4月1日現在）
端数処理を行っているため、総数と内訳の計が一致しない場合がある。

(2) 自然公園面積(1/2)

(単位:ha)

事務所	区分 市郡・町・区	国立公園							国定公園					県立自然公園			自然公園面積			
		総数	特別地域				普通地域	総数	特別地域				総数	特別地域						
			総数	特別保護地区	第1種	第2種	第3種			特別保護地区	第1種	第2種	第3種		第1種	第2種	第3種			
西 部	広島市	中区																		
		東区																		
		南区	141	141		4	137													141
		西区																		
		安佐南区																		
		安佐北区																		
		安芸区																		
		佐伯区 (湯来)																		
	小計	141	141		4	137									925	196	222	507	925	
	大竹市	3	3		3										499	108	94	297	502	
農 林	甘日市市	(甘日市)	101	101			101												101	
		(佐伯)																		
		(吉和)							5,138	3	510	600	4,025							5,138
		(大野)																		
		(宮島)	3,020	3,020	203	1,281	880	656												3,020
小計	3,121	3,121	203	1,281	981	656		5,138	3	510	600	4,025							8,259	
水 産	安芸郡	府中町																		
		海田町																		
		熊野町																		
		坂町																		
小計																				
小計	3,265	3,265	203	1,288	1,118	656		5,138	3	510	600	4,025		1,424	304	316	804		9,827	
農 務	安芸 高田市	(吉田)																		
		(八千代)																		
		(美土里)																		
		(高宮)																		
		(甲田)																		
		(向原)																		
	小計																			
山 県 郡	安芸太田町	(加計)																		
		(筒賀)																		
		(戸河内)							5,915	508	408	3,285	1,714						5,915	
	小計							5,915	508	408	3,285	1,714							5,915	
	北広島町	(芸北)							4,336	181	237	823	3,095							4,336
		(大朝)																		
(千代田)																				
小計							4,336	181	237	823	3,095							4,336		
小計							10,251	689	645	4,108	4,809							10,251		
農 林 業 所	農 市	(興)	838	339			339	499											838	
		(下蒲刈)																		
		(川尻)	645	645																645
		(音戸)																		
		(倉橋)	1,388	642		3	639		746											1,388
		(蒲刈)																		
		(安浦)	946	369			66	303	577											946
	(豊浜)																			
	小計	403	35			35		368											403	
	小計	4,220	2,030		3	1,079	948	2,190											4,220	
江 田 島 市	(江田島)																			
	(能美)																			
	(沖美)	76	6		6			70											76	
	(大柳)																			
小計	76	6		6			70											76		
小計	4,296	2,036		9	1,079	948	2,260												4,296	

(2) 自然公園面積(2/2)

(単位:ha)

事務所	区分	国立公園							国定公園					県立自然公園				自然公園面積				
		総数	特別地域			普通地域	総数	特別地域			特別地域											
	市郡・町・区		総数	特別保護地区	第1種	第2種	第3種			特別保護地区	第1種	第2種	第3種	総数	第1種	第2種	第3種					
東 広 島 農 林 事 業 所	竹原市	196	196			196													196			
	東広島市	(東広島)																				
		(黒瀬)																				
		(福富)																				
		(豊栄)																				
		(河内)																				
	農林	(安芸津)	8	8			8								260	7	196	57		260		
		小計	8	8			8								260	7	196	57		268		
	事業所	豊田郡 大崎上島町	(大崎)	212	88	2	86		124												212	
			(東野)	138	46	9	37		92												138	
(木江)			277	47		47		230												277		
小計			627	181	11	170		446													627	
小計			831	385	11	374		446							260	7	196	57		1,091		
計		8,392	5,686	203	1,308	2,571	1,604	2,706	15,389	692	1,155	4,708	8,834	1,684	311	512	861		25,465			
東 部 農 林 水 産 事 務 所	福山市	(福山)	492	266		15	251		226											281		
		(内海)	10	10			10														10	
		(新市)																				
		(沼隈)	123	123			123														123	
	府中市	(神辺)	625	399		15	384		226												281	
		小計																				
	神石郡	神石高原町	(府中)																			
			(上下)																			
			小計																			
			(油木)							73				73								73
小計	(神石)							476		112		364								476		
	(豊松)																					
	(三和)													30	19	11			30			
	小計	625	399		15	384		226	549	112		437		30	19	11			579			
計		2,289	1,883		17	1,848		406	549		112	437		2,021	230	456	1,335		4,859			
尾 道 農 林 水 産 事 務 所	三原市	(三原)	432	432			432							1,347	65	301	981		1,779			
		(本郷)													354	53	32	269		354		
		(久井)													9		4	5		9		
		小計	432	432			432								1,710	118	337	1,255		2,142		
	尾道市	(尾道)	126	126			126														126	
		(御調)																				
		(向島)	229	229			211	18													229	
		(因島)	495	495			495														495	
	小計	(瀬戸田)	382	202		2	200		180												382	
		小計	1,232	1,052		2	1,032	18	180												1,232	
世羅郡	世羅町	(甲山)																				
		(世羅)																				
		(世羅西)																				
		小計																				
計		1,664	1,484		2	1,464	18	180						1,710	118	337	1,255		3,374			
計		2,289	1,883		17	1,848	18	406	549		112	437		2,021	230	456	1,335		4,859			
北 部 農 林 水 産 事 務 所	三次市	(三次)												1,838	9	65	1,764		1,838			
		(君田)																				
		(布野)																				
		(作木)																				
		(吉舎)																				
	庄原市	(三良坂)																				
		(三和)																				
		(甲奴)																				
		小計													1,838	9	65	1,764		1,838		
		(庄原)							2,423		112	1,692	619								2,423	
(西城)							1,831		150	1,518	163								1,831			
(東城)																						
(口和)																						
(高野)													898		124	774		898				
(比和)								539		64	438	37						539				
(総領)																						
小計							4,793		326	3,648	819		898		124	774		5,691				
計		4,793	4,793					4,793		326	3,648	819		2,736	9	189	2,538		7,529			
計		10,681	7,569	203	1,325	4,419	1,622	3,112	20,731	692	1,593	8,793	9,653	6,441	560	1,167	4,734		37,853			

資料：県自然環境課調べ(平成26年4月1日現在)

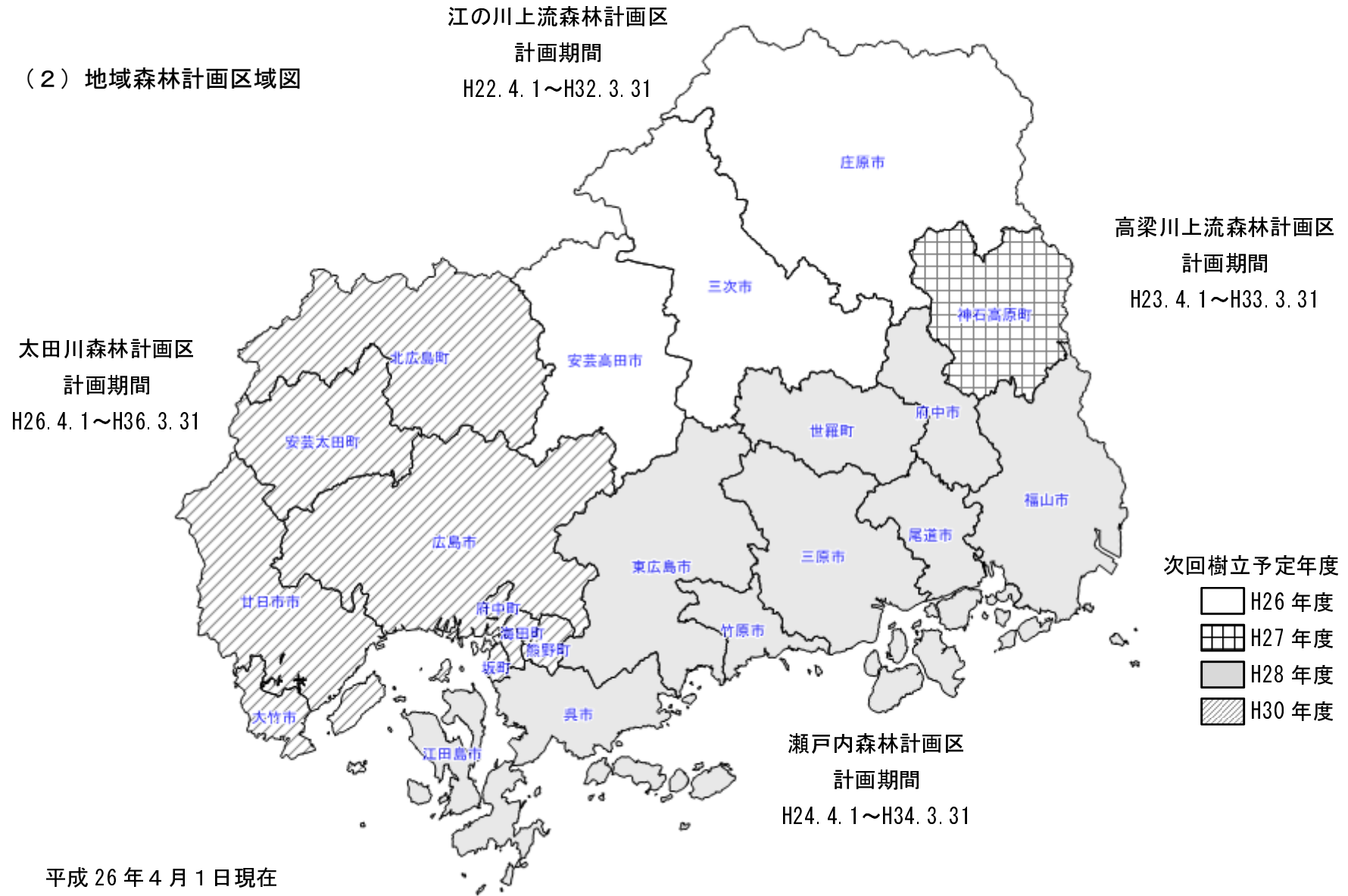
Ⅲ 地域指定区分図

(1) 農林水産事務所所管区域図



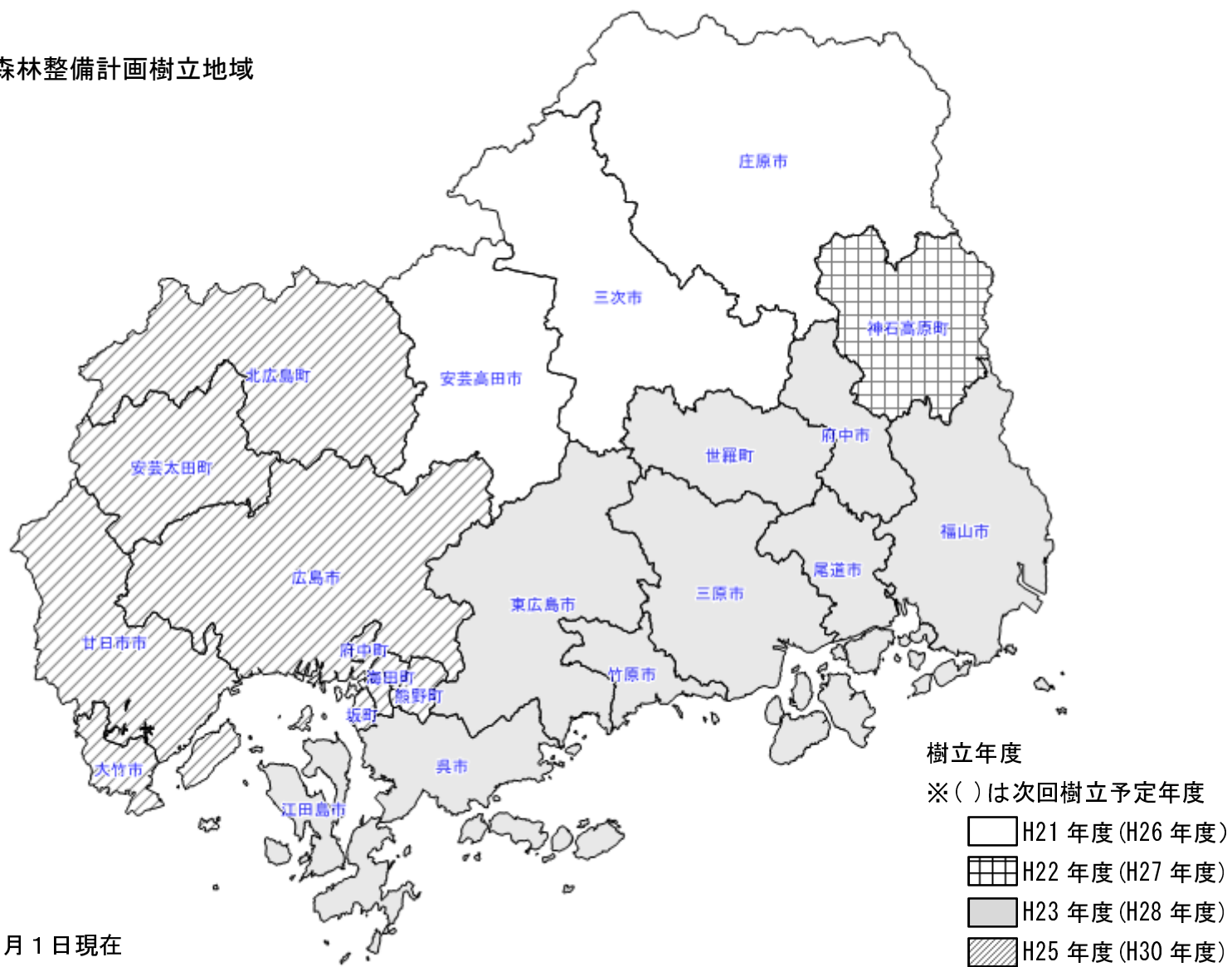
平成 26 年 4 月 1 日現在

(2) 地域森林計画区域図



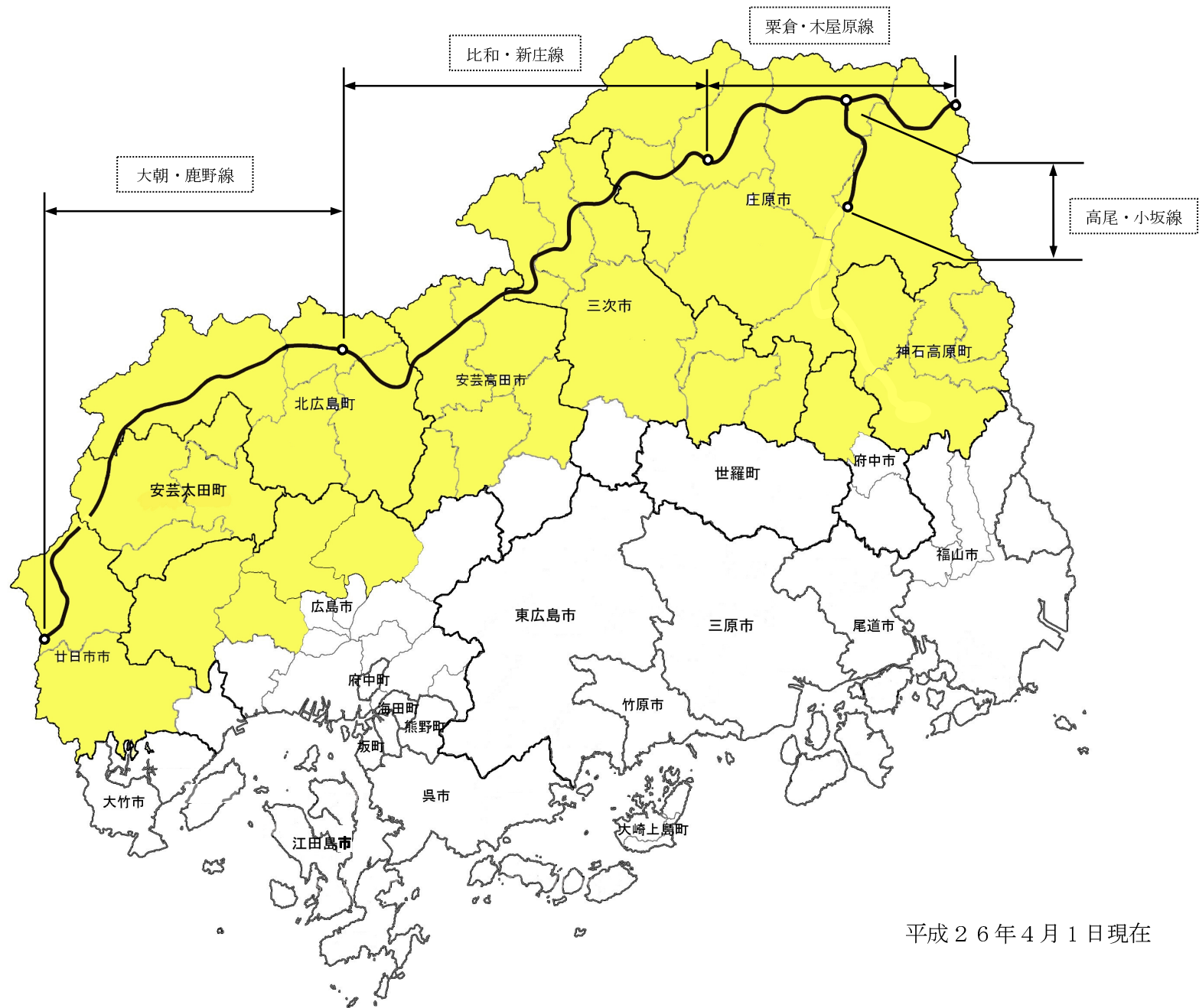
平成 26 年 4 月 1 日現在

(3) 市町村森林整備計画樹立地域

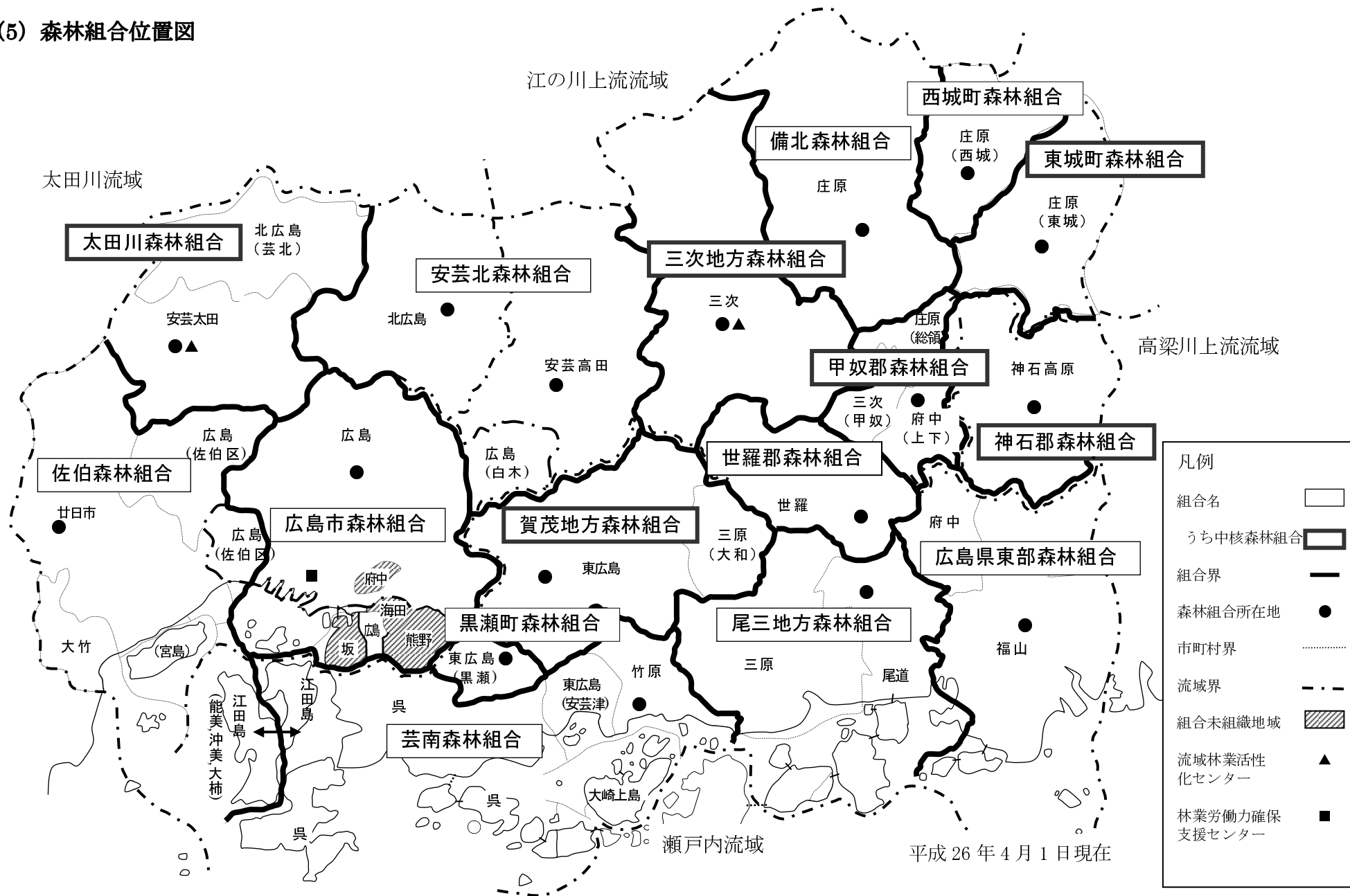


平成 26 年 4 月 1 日現在

(4) 大規模林業圏域 (6市3町)



(5) 森林組合位置図



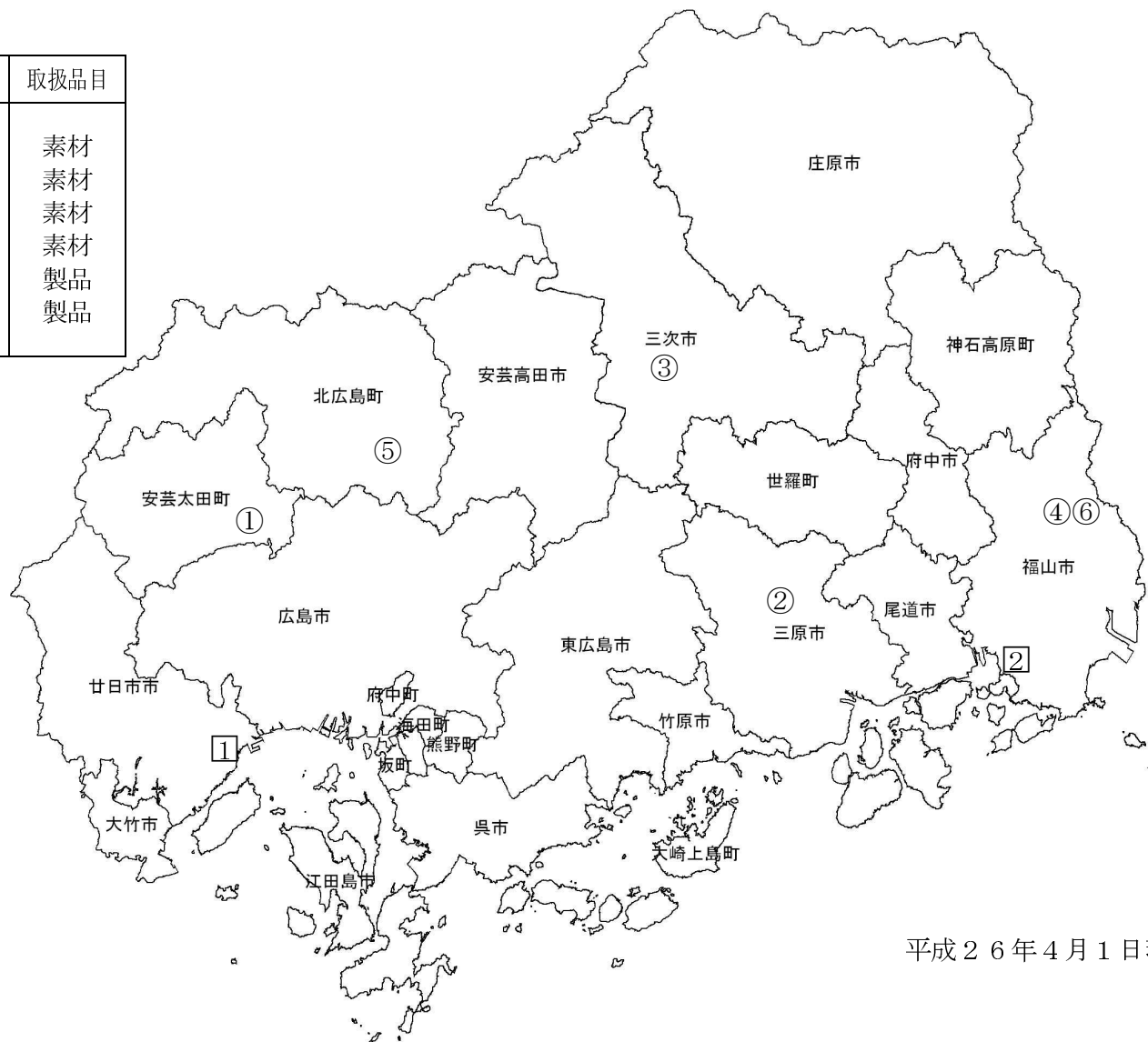
(6) 木材団地等市町図

木材市場

番号	名称	取扱品目
①	広島林産中市協同組合	素材
②	広島県森連三原久井木材共販所	素材
③	広島県森連三次木材共販所	素材
④	(株)福山中央木材市場	素材
⑤	(株)新宮広島木材市場	製品
⑥	(株)岡山木材相互市場福山営業所	製品

木材工業団地

番号	名称
①	廿日市木材工業団地
②	機織工業団地



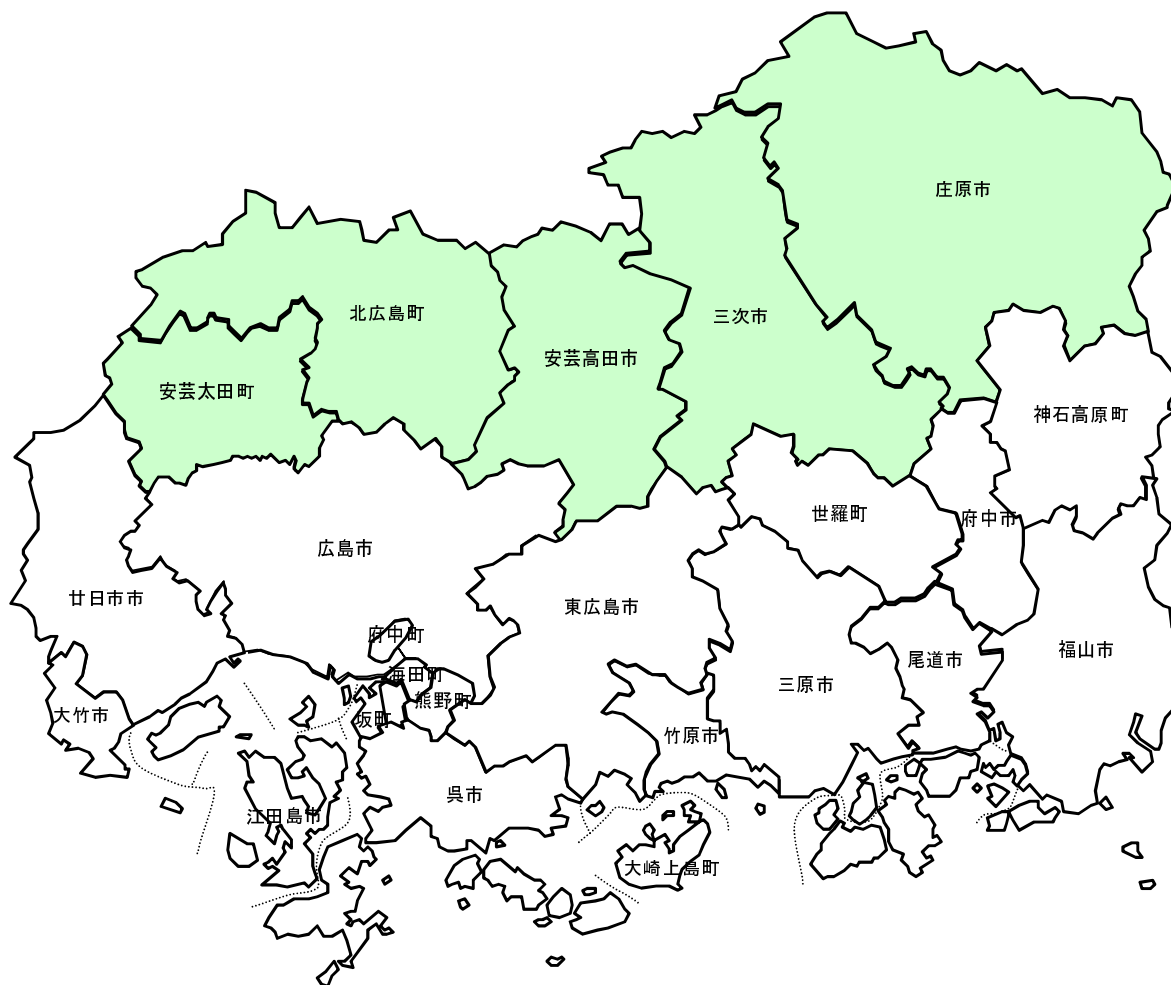
平成26年4月1日現在

(7) 地域再生基盤強化交付金（道整備交付金：林道）実施市町

(単位:千円)

路線名	市町名	事業期間	全体事業費
三谷塩明	安芸太田町	H17～H20	572,060
細見大塚	北広島町	H18～H26	1,587,940
上奥原	北広島町	H22～H23	27,000
椎谷	北広島町	H24～H25	33,000
鹿渡原	北広島町	H17～H20	43,000
大原	安芸太田町	H17	25,000
平家	北広島町	H17～H20	74,000
沓ヶ原女節	庄原市	H17～H21	230,500
作木大和	三次市	H18～H22	676,700
東城中央	庄原市	H18～H26	1,591,400
界谷小峠その1	庄原市	H18～H23	301,200
界谷小峠その2	庄原市	H23～H26	360,000
河内高野	庄原市	H22～H26	426,000
横谷高暮	三次市・庄原市	H22～H26	430,000
黒鞆	三次市	H18～H24	404,640
摺滝	三次市	H17～H18	40,000
滝の上	三次市	H18～H21	66,600
毛無俵原	庄原市	H17～H18	20,000
大忠平石	三次市	H17	30,000
南古頃	庄原市	H17～H21	127,500
入江戸島	安芸高田市	H23～H27	425,000
合計			7,491,540

(H26年4月1日現在)



(8) 林業・木材産業等振興施設整備事業（林業構造改善事業）実施市町図

凡 例	
林業山村活性化林業構造改善事業	
③総合型	
④産地形成型	
⑤資源活用型	
⑥地域活性化型	
⑦美しい森林むらづくりモデル事業	
⑧新・美しい森林むらづくりモデル事業	
⑨中山間林業活性化モデル事業	
経営基盤強化林業構造改善事業	
⑩経営体育成型（担い手育成型）	
地域林業経営確立林業構造改善事業	
⑪地域林業経営集約化型	
景気対策臨時緊急特別林業構造改善事業	
⑫景気対策臨時緊急特別林業構造改善事業	
経済新生緊急特別林業構造改善事業	
⑬経済新生緊急特別林業構造改善事業	
木質資源有効利用緊急特別林業構造改善事業	
⑭木質資源有効利用緊急特別林業構造改善事業	
林業・木材産業構造改革事業	
⑮地域材利用促進対策事業	
林業経営構造対策事業	
林業・木材産業等振興施設整備事業	
①林業・木材産業等振興施設整備事業	



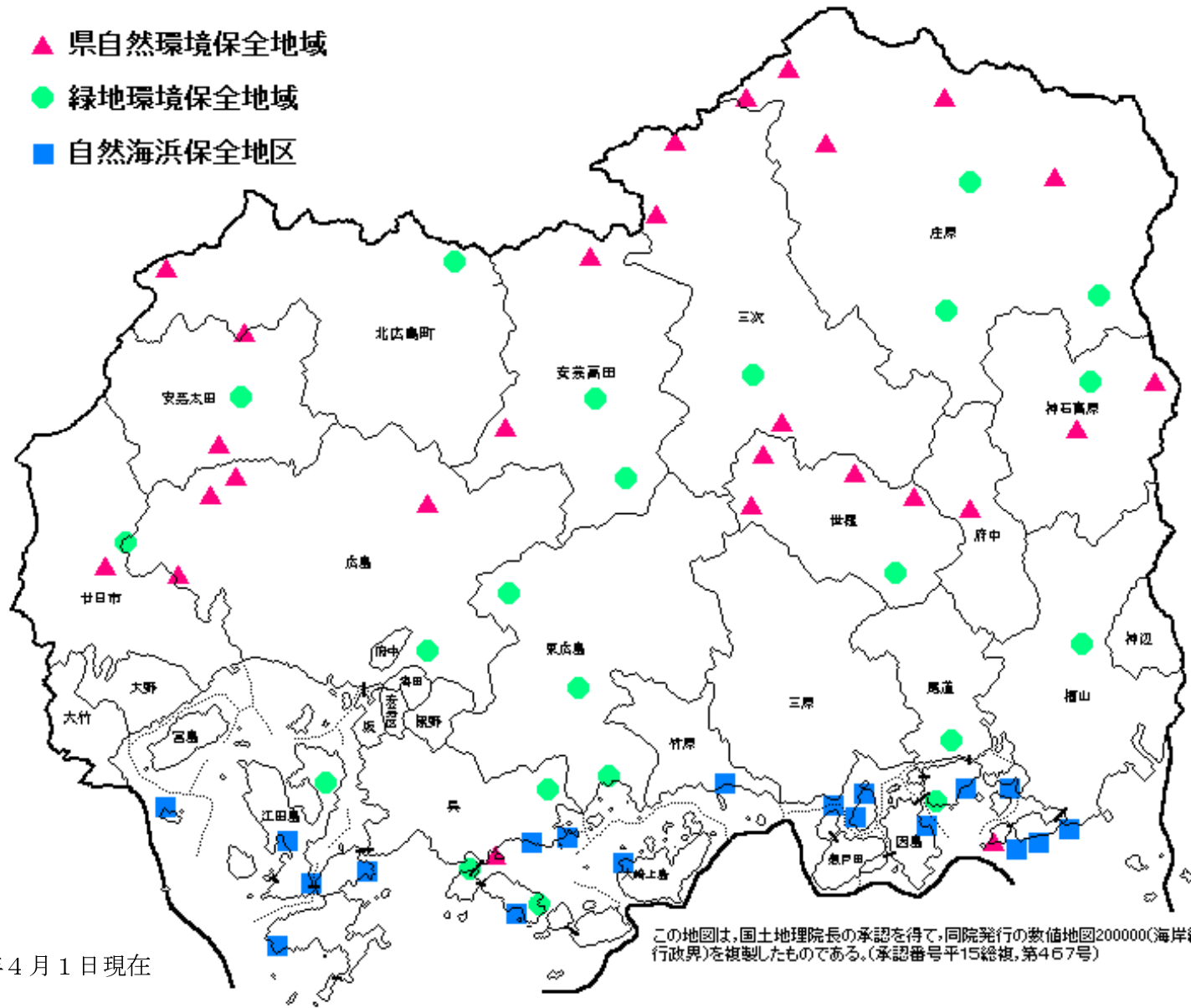
(9) 地区指定治山事業 位置図

●	治山激甚災害対策特別緊急事業
■	水源森林再生対策事業
▲	奥地保安林保全緊急対策事業



(10) 県自然環境保全地域等位置図

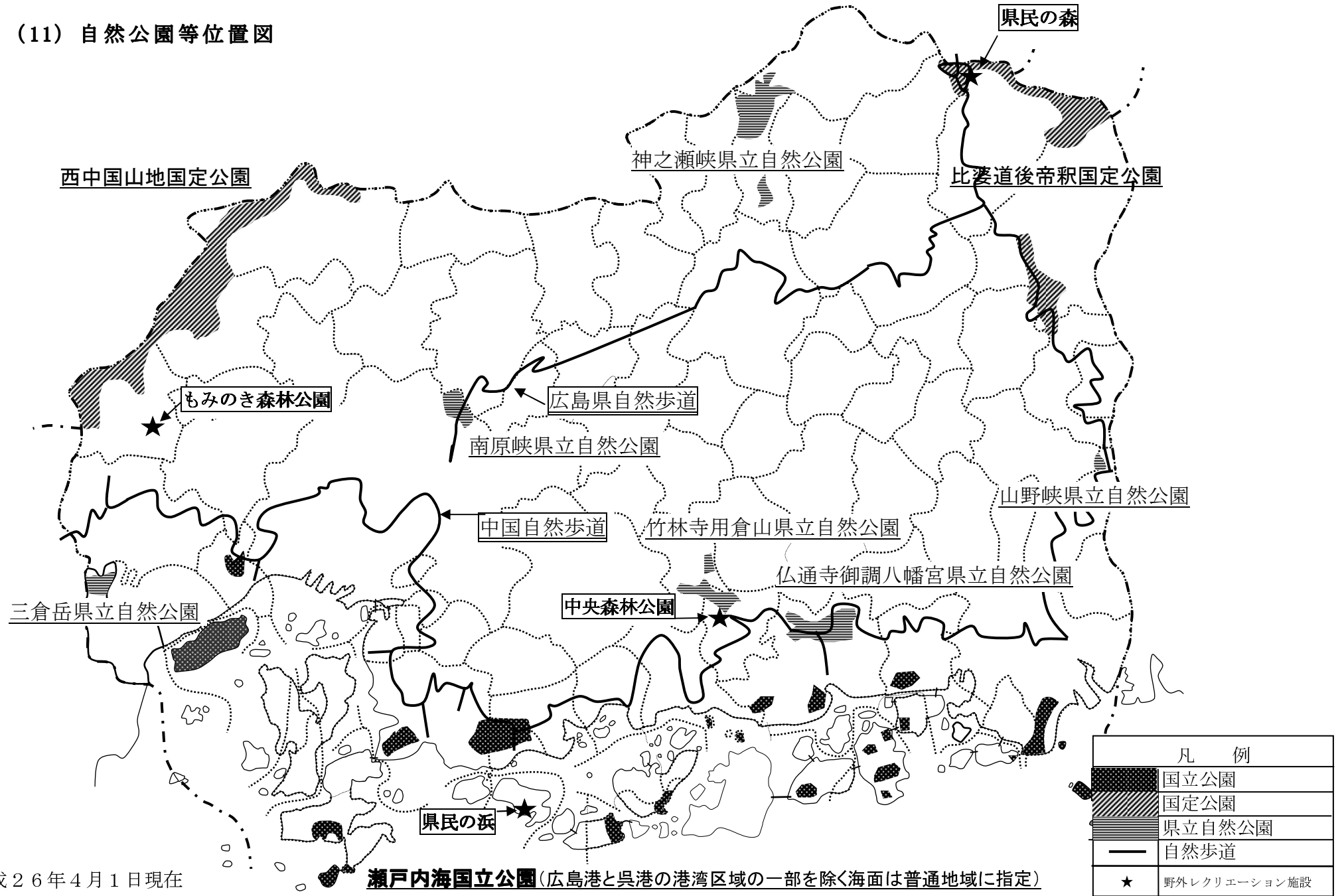
- ▲ 県自然環境保全地域
- 緑地環境保全地域
- 自然海浜保全地区



この地図は、国土地理院長の承認を得て、同院発行の数値地図200000(海岸線・行政界)を複製したものである。(承認番号平15総複,第467号)

平成26年4月1日現在

(11) 自然公園等位置図



平成26年4月1日現在

IV 一般資料

世界農林業センサスに係る資料について

「2000年版」から、調査対象が次のとおり変更されているので留意してください。

< 林業事業体の定義及び実査対象の下限の変更 >

定義……………	保有山林面積	10a 以上	→1ha 以上
実査対象			
林家のうち農家林家	〃	10a 以上	→3ha 以上
〃 非農家林家	〃	10a 以上	→3ha 以上
林家以外の林業事業体	〃	1ha 以上	→10ha 以上

1 県勢

表1 土地面積

区分	総面積	森林	耕地	その他
面積(ha)	847,981	611,614	58,254	178,113
構成比(%)	100	72.1	6.9	21.0

資料：1 総面積 「平成25年度全国都道府県市町村別面積」 (国土交通省国土地理院) (平成25年10月1日現在)

資料：2 森林 県林業課調べ (平成26年4月1日現在)

森林は国有林と民有林を含む。

資料：3 耕地 「2010年農林業センサス農山村地域調査」 (農林水産省大臣官房統計部)

表2 土地利用基本計画に基づく地域の指定区分

区 分		面積(ha)	構成比(%)
五 地 域	都市地域	274,800	17.7%
	農業地域	603,793	38.8%
	森林地域	634,394	40.8%
	自然公園地域	37,973	2.4%
	自然保全地域	2,359	0.2%
計		1,553,319	99.9%
白地面積		1,918	0.1%
計		1,555,237	100.0%

資料：環境県民局 環境県民総務課調べ (平成26年4月1日現在)

表3 人 口

(単位：人，%)

区 分	年次	総人口	性 別		年 齢 別			年齢不詳
			男	女	0～14	15～64	65～	
実 数	50	2,646,324	1,296,677	1,349,647	633,219	1,777,306	235,015	784
	55	2,739,161	1,336,806	1,402,355	647,154	1,811,865	279,132	1,010
	60	2,819,200	1,373,853	1,445,347	615,159	1,879,843	323,455	743
	H2	2,849,847	1,385,292	1,464,550	525,256	1,936,818	381,477	6,296
	7	2,881,748	1,398,986	1,482,762	466,553	1,956,268	456,497	2,430
	12	2,878,915	1,392,496	1,486,419	428,035	1,916,796	531,537	2,547
	17	2,876,642	1,390,190	1,486,452	403,271	1,858,849	600,545	13,977
	22	2,860,750	1,380,671	1,480,079	386,810	1,765,036	676,660	32,244
	構成比	50	100.0	49.0	51.0	23.9	67.2	8.9
	55	100.0	48.8	51.2	23.6	66.2	10.2	0.0
	60	100.0	48.7	51.3	21.8	66.7	11.5	0.0
	H2	100.0	48.6	51.4	18.4	68.0	13.4	0.2
	7	100.0	48.5	51.5	16.2	67.9	15.8	0.1
	12	100.0	48.4	51.6	14.9	66.6	18.4	0.1
	17	100.0	48.3	51.7	14.0	64.6	20.9	0.4
	22	100.0	48.3	51.7	13.7	62.4	23.9	1.1

資料：「国勢調査報告」（総務省統計局）

表4 産業別就業者数

(単位：人，%)

区 分	年次	総 数	第1次産業	林業・狩猟業	第2次産業	第3次産業	分類不能
実 数	60	1,363,685	115,984	2,112	464,721	780,109	2,871
	H2	1,414,268	88,934	(林業)1,634	486,415	832,912	6,007
	7	1,472,610	83,251	(林業)1,428	469,216	911,549	8,594
	12	1,428,326	65,937	(林業)1,370	423,026	923,587	15,776
	17	1,398,474	59,924	(林業)727	380,350	936,003	22,197
	22	1,343,318	43,953	(林業)1,331	340,016	894,762	64,587
	構成比	60	100.0	8.5	0.2	34.1	57.2
	H2	100.0	6.3	0.1	34.4	58.9	0.4
	7	100.0	5.6	0.1	31.9	61.9	0.6
	12	100.0	4.6	0.1	29.6	64.7	1.1
	17	100.0	4.5	0.1	28.3	4.3	1.6
	22	100.0	3.4	0.1	26.6	70.0	4.8

資料：「国勢調査報告」（総務省統計局）

表5 年代別産業就業者数

年 齢 (5歳階級)	総 数	第 1 次 産 業			第2次産業	第3次産業
		総数	A農業	B林業	C漁業	総数
平成22年						
総 数	1,343,318	43,953	39,299	1,331	3,323	340,016
15～19	18,587	123	85	9	29	3,790
20～24	87,564	565	428	41	96	20,446
25～29	115,818	842	617	87	138	29,803
30～34	132,458	1,038	768	103	167	36,191
35～39	163,238	1,309	965	138	206	46,189
40～44	143,747	1,177	852	112	213	38,712
45～49	135,728	1,295	956	131	208	34,038
50～54	132,796	1,922	1,475	169	278	32,221
55～59	140,775	3,091	2,553	175	363	40,181
60～64	133,023	6,249	5,550	175	524	35,470
65～69	68,850	6,871	6,323	94	454	13,955
70～74	34,822	6,839	6,429	57	353	5,608
75～79	20,263	6,740	6,493	31	216	2,226
80～84	10,834	4,193	4,125	6	62	865
85～	4,815	1,699	1,680	3	16	321
平均年齢	46.1	—	67.0	50.0	56.1	—

資料：「平成22年度国勢調査報告」（総務省統計局）

2 森林資源

表6 所有形態別森林面積・蓄積

(単位：ha, m³, %)

所有形態		面積・蓄積	面積	構成比	蓄積	ha当たり (m ³)	
総		数	611,614	100.00	105,998,070	173	
国有林	総	数	48,566	7.94	-	-	
	林野庁 所管	総	数	47,201	7.72	8,841,115	187
		国有林		44,463	7.27	-	-
		官公造林地		2,738	0.45	-	-
	その他省庁管轄		1,365	0.22	-	-	
民有林	総	数	563,048	92.06	97,156,955	173	
	公有林	総	数	50,606	8.27	8,730,556	173
		県有林		8,670	1.42	1,976,702	228
		市町村有林		33,697	5.51	5,732,604	170
		財産区有林		8,239	1.35	1,021,250	124
	私有林	総	数	512,442	83.79	88,426,399	173
		個人有林		412,605	67.46	69,692,199	169
		個人有林以外		66,482	10.87	11,136,042	168
		森林総合研究所有林		15,843	2.59	3,620,367	229
		県農林振興センター有林		17,512	2.86	3,977,791	227

資料：1 国有林のうち、林野庁所管は「国有林の地域別の森林計画書」（近畿中国森林管理局、平成26年4月1日現在）による。

2 国有林のうち、林野庁所管以外は「2010年世界農林業センサス」（農林水産省大臣官房統計部）による。

3 民有林は、県林業課調べ（平成26年4月1日現在）

注：数値は四捨五入のため、内訳が一致しない場合がある。

表7 民有林の主要樹種別面積・蓄積

(単位：ha, m³, 束, %)

区分		面積・蓄積	面積	構成比	蓄積	ha当たり (m ³)	
総数			563,048	100.00	97,156,955	173	
立木地	総	数	550,213	97.72	97,156,955	177	
	針葉樹	総	数	341,241	60.61	74,381,691	218
		す	ぎ	48,085	8.54	17,208,238	358
		ひ	の	97,235	17.27	22,258,421	229
		ま	つ	195,288	34.68	34,766,728	178
		そ	の	634	0.11	148,304	234
	広	葉	樹	208,972	37.11	22,775,264	109
	竹林			2,444	0.43	3,655,847	-
更新困難地			744	0.13	-	-	
無立木地			9,646	1.71	-	-	

資料：県林業課調べ（平成26年4月1日現在）

注：数値は四捨五入のため、内訳が一致しない場合がある。

図2 民有林の齢級別面積構成（平成26年4月1日現在）

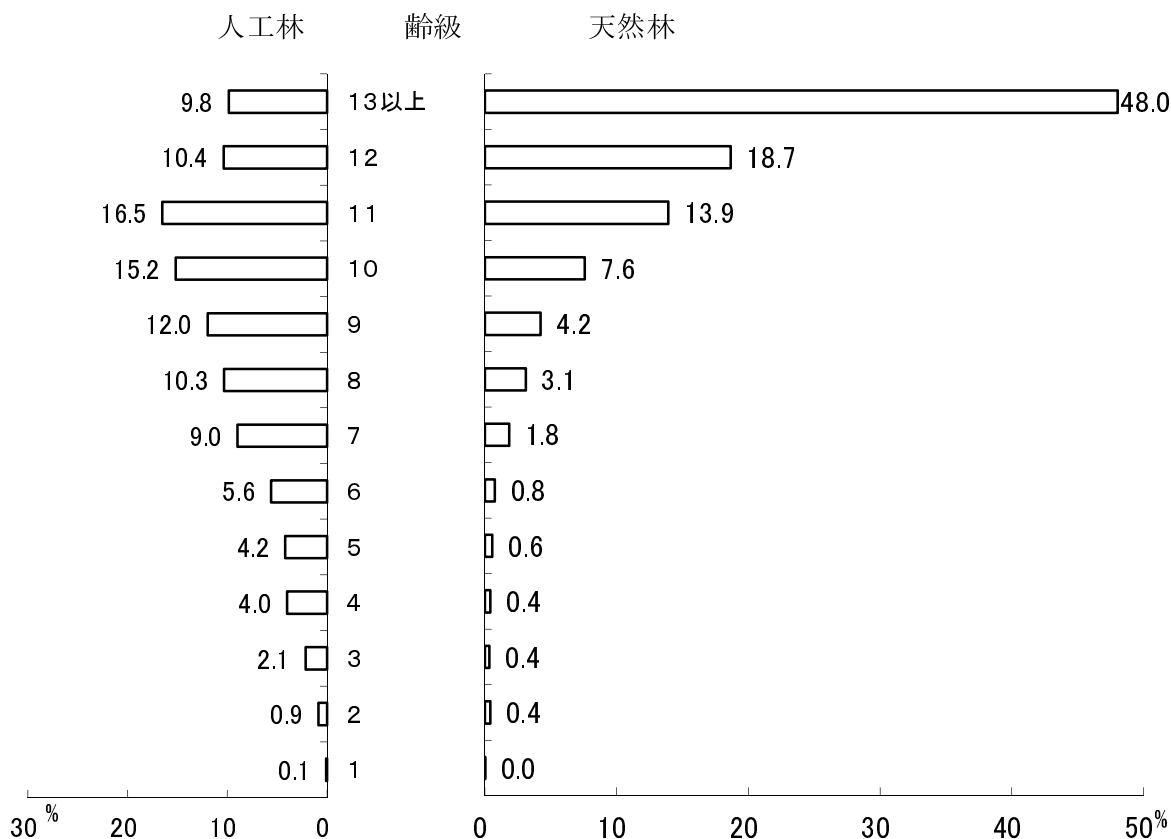


表8 民有林の機能別面積

(単位：ha)

機能別 森林計画区	民有林面積	機能別				
		木材の生産機能の維持増進を図るための森林施業を推進すべき森林	水源の涵養の機能の維持増進を図るための森林施業を推進すべき森林	土地に関する災害の防止及び土壌の保全の機能の維持増進を図るための森林施業を推進すべき森林	快適な環境の形成の機能の維持増進を図るための森林施業を推進すべき森林	保健文化機能の維持増進を図るための森林施業を推進すべき森林
総数	563,048	267,535	430,931	89,188	24,057	61,522
高梁川上流	26,923	20,797	26,922	864	0	1,032
江の川上流	192,178	110,141	192,042	14,993	61	5,433
太田川	180,148	121,673	141,905	24,799	5,082	21,658
瀬戸内	163,799	14,924	70,061	48,532	18,913	33,400

資料：県林業課調べ（平成26年4月1日現在）

注：機能別面積はそれぞれ重複があるため、これらの合計は民有林面積とは一致しない。

注：数値は四捨五入のため、内訳が一致しない場合がある。

3 林道・造林

A 林 道

表9 林内路網の現況

(平成24年度末現在)

林 道	林 内 公 道	基幹的作業道	林内路網延長	林内路網密度
2,513km	6,297km	576km	9,386km	16.7

資料：県林業課調べ

表10 林道の開設実績

(単位:m, 千円)

区分 \ 年度		24	23	22	21	20
延 長	総 数	14,873	3,902	6,668	6,941	8,206
	森 林 環 境 保 全	2,576	—	—	2,004	1,965
	森 林 居 住 環 境	—	—	983	4,601	6,041
	道 整 備 交 付 金	5,196	2,174	2,427	—	—
	農 山 漁 村 地 域 整 備 交 付 金	1,172	0	2,687	—	—
	地 域 自 主 戦 略 交 付 金	5,164	1,351	—	—	—
	美 しい 森 林 づ くり 基 盤 整 備 交 付 金	—	—	274	—	—
	県 単 林 道	765	377	297	336	200
事 業 費	総 数	2,573,593	1,399,670	1,501,219	1,686,480	2,148,340
	森 林 環 境 保 全	150,843	—	—	491,780	296,100
	森 林 居 住 環 境	—	—	354,138	1,144,700	1,197,300
	道 整 備 交 付 金	1,166,549	586,454	595,827	—	—
	農 山 漁 村 地 域 整 備 交 付 金	450,000	37,427	467,254	—	—
	地 域 自 主 戦 略 交 付 金	735,951	728,489	—	—	—
	美 しい 森 林 づ くり 基 盤 整 備 交 付 金	—	—	30,000	—	—
	県 単 林 道	70,250	47,300	54,000	50,000	654,940

表11 林道の改良実績

(単位:m, 千円)

区 分		年 度	24	23	22	21	20
延 長	総 数		133	261	2,437	311	1,730
	森 林 環 境 保 全		—	—	—	109	1,196
	森 林 居 住 環 境		—	—	—	—	—
	道 整 備 交 付 金		—	—	—	—	—
	農 山 漁 村 交 付 金		—	—	—	—	—
	地 域 自 主 交 付 金		—	—	—	—	—
	美 しい 森 林 交 付 金		—	—	2,031	—	—
	県 単 林 道		133	261	406	202	534
事 業 費	総 数		15,250	11,660	167,032	38,600	123,200
	森 林 環 境 保 全		—	—	—	13,600	73,000
	森 林 居 住 環 境		—	—	—	—	—
	道 整 備 交 付 金		—	—	—	—	—
	農 山 漁 村 交 付 金		—	—	—	—	—
	地 域 自 主 交 付 金		—	—	—	—	—
	美 しい 森 林 交 付 金		—	—	139,792	—	—
	県 単 林 道		15,250	11,660	27,240	25,000	50,200

表12 林道の舗装実績

(単位:m, 千円)

区 分		年 度	24	23	22	21	20
延 長	総 数		3,164	1,200	22,468	9,904	6,351
	森 林 環 境 保 全		—	—	6,634	—	—
	農 免 林 道		—	—	—	9,344	3,769
	道 整 備 交 付 金		1,063	584	770	—	—
	地 域 自 主 交 付 金		—	—	—	—	—
	美 しい 森 林 交 付 金		—	—	13,018	—	—
	県 単 林 道		2,101	616	2,046	560	2,582
事 業 費	総 数		26,332	9,898	531,635	187,500	117,590
	森 林 環 境 保 全		—	—	115,050	—	—
	農 免 林 道		—	—	—	180,000	76,600
	道 整 備 交 付 金		11,932	5,898	46,110	—	—
	地 域 自 主 交 付 金		—	—	—	—	—
	美 しい 森 林 交 付 金		—	—	337,635	—	—
	県 単 林 道		14,400	4,000	32,840	7,500	40,990

表13 林道施設災害の復旧実績

(単位:m, 千円)

区 分		年 度	24	23	22	21	20
延 長	総 数		460	688	5,004	884	0
	過 年 災		339	109	109	—	—
	現 年 災		121	579	4,895	884	0
事 業 費	総 数		61,972	95,596	777,321	112,822	0
	過 年 災		22,180	40,182	39,595	—	—
	現 年 災		39,792	55,414	737,726	112,822	0

B 造 林

表14 人工造林の実績

(単位:ha)

区 分		H24	H23	H22	H21	H20
事業別	造林事業	148	171	123	174	141
	治山事業	58	39	60	81	74
	融資造林	0	0	0	0	0
	森林農地整備センター造林	155	50	113	304	118
施行主体別	県	58	0	60	81	74
	市町村	8	9	30	105	2
	農林振興センター	0	0	0	0	1
	森林組合・個人など	140	153	94	69	138
	森林農地整備センター	155	50	112	304	118
樹種別	スギ	12	11	3	6	10
	ヒノキ	217	166	163	439	250
	マツ	28	34	47	38	21
	その他	104	40	76	105	189
人工造林 計		361	212	296	559	333

資料: 県林業課調べ

表15 造林事業の実績(面積・延長)

(単位:ha・m)

作業区分	H24	H23	H22	H21	H20
人工造林	148	163	123	174	141
下刈	664	700	906	1,021	1,244
雪起こし	54	99	46	62	103
枝打ち	644	447	624	618	438
除・間伐	1,798	1,405	2,848	3,589	4,022
改良	0	1	0	0	25
作業路	(17,303)	(0)	(0)	(0)	(0)
その他	703	293	258	364	462
合 計	4,011	3,108	4,805	5,828	6,435

資料: 県林業課調べ

表16 造林事業の実績(査定事業費)

(単位:百万円)

作業区分	H24	H23	H22	H21	H20
人工造林	275	293	173	229	213
下刈	141	141	182	201	242
雪起こし	20	37	15	19	32
枝打ち	199	141	165	167	123
除・間伐	1,074	1,056	1,455	1,803	1,894
改良	0	1	0	0	7
作業路	40	0	0	0	0
その他	66	64	32	41	68
合 計	1,815	1,733	2,022	2,460	2,579

資料: 県林業課調べ

注 流域総合間伐実施事業分, 水土保持森林緊急間伐実施事業分は含んでいない。

表17 間伐の実績

(単位:ha)

区 分	H24	H23	H22	H21	H20
間伐促進総合対策	—	—	—	—	—
そ の 他	5,618	7,441	7,034	8,777	8,240
合 計	5,618	7,441	7,034	8,777	8,240

資料: 県林業課調べ

表18 間伐実施面積

(1) 施策区分別・齢級別面積

(単位：ha)

区 分		年 度					
		24	23	22	21	20	
国 庫 補 助	水土保全森林緊急間伐実施事業	—	—	—	—	—	
	造林事業	流域森林総合整備	2,471	1,648	3,108	3,945	4,472
		一般造林					
	治 山	47	91	20	101	121	
	そ の 他	533	2,806	2,353	757	0	
計		3,051	4,545	5,481	4,803	4,593	
都 道 府 県 単 独		2,229	1,150	972	1,218	1,309	
融 資	公 庫 資 金	0	0	0	0	13	
	改 善 資 金	0	0	0	0	0	
	そ の 他	0	0	0	0	0	
	計	0	0	0	0	13	
そ の 他	市 町 村 単 独	40	11	19	32	47	
	緑 資 源 公 団	932	196	562	522	390	
	自 力 等	298	1,539	0	2,202	1,888	
	計	1,270	1,746	581	2,756	2,325	
合 計		6,550	7,441	7,034	8,777	8,240	

資料： 県林業課調べ

(2) 樹種別面積

(単位：ha)

区 分		年 度				
		24	23	22	21	20
全 量	ス ギ	1,257	1,344	1,172	1,313	992
	ヒ ノ キ	3,483	4,178	4,442	4,904	5,124
	カ ラ マ ツ	0	0	0	0	0
	マ ツ 類	1,765	1,821	1,404	2,524	2,094
	そ の 他	45	98	16	36	30
	計	6,550	7,441	7,034	8,777	8,240
間 伐 対 策	ス ギ	—	—	—	—	—
	ヒ ノ キ	—	—	—	—	—
	カ ラ マ ツ	—	—	—	—	—
	マ ツ 類	—	—	—	—	—
	そ の 他	—	—	—	—	—
	計	—	—	—	—	—

資料： 県林業課調べ

表 19 山行苗生産者

(単位：体, ha)

経営体別 規模別		総 数	県	市町村	森林組合	一 般	
						苗組加入者	その他
経営 体 数	総 数	26				26	
	0.1ha 未満	13				13	
	0.1~0.5 //	13				13	
	0.5~1.0 //						
	1.0ha 以上						
経営 面 積	総 数	4.85				4.85	
	0.1ha 未満	1.03				1.03	
	0.1~0.5 //	3.82				3.82	
	0.5~1.0 //						
	1.0ha 以上						

資料：県林業課調べ

注：平成25年7月末現在

表 20 種子採取量の実績

(単位：kg)

区 分		年 度				
		2 4	2 3	2 2	2 1	2 0
総	数	2(2)	5(5)	3(3)	54(54)	24(24)
す	ぎ	0(0)	0(0)	0(0)	0(0)	1(1)
ひ	の	0(0)	0(0)	0(0)	50(50)	21(21)
ひ	の	0(0)	0(0)	0(0)	50(50)	21(21)
広島スーパーマツ		2(2)	5(5)	3(3)	4(4)	2(2)

資料：県林業課調べ

注：()は育種種子で内数

表 21 山行苗需要の推移

(単位：千本)

区 分		年 度				
		2 4	2 3	2 2	2 1	2 0
総 数	需 要	770	836	618	1,211	814
	生 産	570	791	594	818	817
	過 不 足	△200	△45	△24	△393	3
す ぎ	需 要	46	29	15	16	31
	生 産	18	27	14	14	10
	過 不 足	△28	△2	△1	△2	△21
ひ の き	需 要	640	689	463	1,072	707
	生 産	444	636	441	663	731
	過 不 足	△196	△53	△22	△409	24
広島スーパーマツ	需 要	84(7)	118(7)	140(13)	123(7)	76(21)
	生 産	108(12)	128(11)	139(18)	141(9)	76(21)
	過 不 足	24(5)	10(4)	△1(5)	18(2)	0(0)

資料：県林業課調べ

注：広島スーパーマツ()内はクロマツで内数 ・ 樹苗年度は9月から翌年8月

4 地域林業

表22 作業道の開設実績

(単位:m, 千円)

区 分		年 度				
		24	23	22	21	20
延 長	総 数	229,717	159,966	122,302	92,864	81,670
	造 林 作 業 道 (公 共)	17,303	—	—	—	—
	" (単 県)	—	—	—	—	—
	間 伐 作 業 道 (国 庫)	212,414	158,776	122,302	23,377	—
	" (単 県)	—	1,190	—	27,326	37,278
	防 災 (単 県)	—	—	—	—	—
	そ の 他 (集 材 路)	—	—	—	42,161	44,392
治 山	—	—	—	—	—	
事 業 費	総 数	461,669	398,898	400,338	320,944	359,996
	造 林 作 業 道 (公 共)	40,265	—	—	—	—
	" (単 県)	—	—	—	—	—
	間 伐 作 業 道 (国 庫)	421,404	396,518	400,338	58,536	—
	" (単 県)	—	2,380	—	130,444	250,150
	防 災 (単 県)	—	—	—	—	—
	そ の 他 (集 材 路)	—	—	—	131,964	109,846
治 山	—	—	—	—	—	

資料：「作業道実績」(県林業課, 森林保全課調べ)

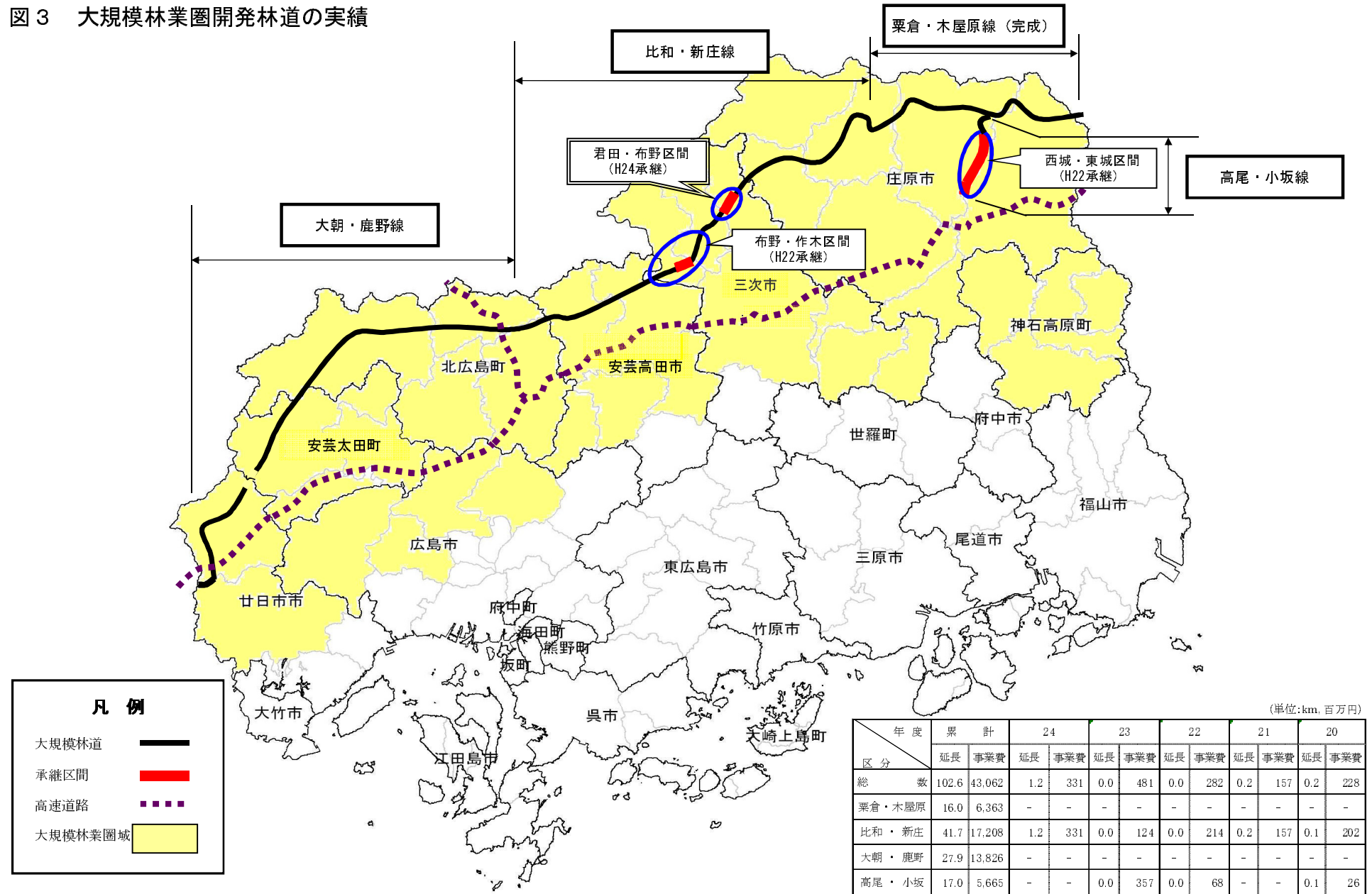
注1:H23間伐作業道(単県)の延長, 事業費の実績には, 環境貢献林整備事業(簡易作業路)を含む。

注2:H21・H22・H23・H24間伐作業道(国補)の延長, 事業費の実績には, 森林整備加速化・林業再生事業(林内路網整備)を含む。

注3:H22間伐作業道(国補)の延長, 事業費の実績には, 森林・林業再生プラン実践事業(路網整備)を含む。

注4:造林作業道(公共)の事業費は, 査定事業費。

図3 大規模林業圏開発林道の実績



(単位: km, 百万円)

年度	累計		24		23		22		21		20	
	延長	事業費	延長	事業費	延長	事業費	延長	事業費	延長	事業費	延長	事業費
総数	102.6	43,062	1.2	331	0.0	481	0.0	282	0.2	157	0.2	228
栗倉・木屋原	16.0	6,363	-	-	-	-	-	-	-	-	-	-
比和・新庄	41.7	17,208	1.2	331	0.0	124	0.0	214	0.2	157	0.1	202
大朝・鹿野	27.9	13,826	-	-	-	-	-	-	-	-	-	-
高尾・小坂	17.0	5,665	-	-	0.0	357	0.0	68	-	-	0.1	26

※H21以前は(独)森林総合研究所が実施。H22から広島県が実施。資料：県林業課調べ

5 林業経営

A 森林計画

表23 地域森林計画の樹立実績

(単位: h a)

区分		年度				
		25	24	23	22	21
計画樹立	計画区名	太田川	—	瀬戸内	高梁川上流	江の川上流
	面積	180,154		163,799	26,923	192,257

資料 : 県林業課調べ

表24 森林経営計画の認定実績

区分		年度	
		25	
総件数		56件	
総面積		24,901ha	
市町村長認定	件数	59件	
	属人計画面積	0ha	
	属地計画面積	6,228ha	
知事認定	件数	1件	
	属人計画面積	19,811ha	
	属地計画面積	0ha	
大臣認定	件数	2件	
	面積	308ha	

資料 : 県林業課調べ

B 林業技術普及

表25 林業普及指導員の活動状況（1人当たり平均）

（単位：時間）

区 分		年 度				
		25	24	23	22	21
直 接 指 導	集 団 指 導	127	179	170	237	287
	個 別 指 導	107	108	145	129	133
	小 計	234	287	315	366	420
普及指導の準備		875	797	761	835	691
事務報告		133	120	146	144	142
情報収集（平成17年度からは、調査研究を含む）		161	212	186	226	228
部内打合せ（平成17年度からは、試験研究機関との打合せ）		3	5	4	10	7
部外打合せ		32	44	36	34	63
研修		139	104	89	25	27
その他		173	174	206	141	143
計		1,750	1,743	1,743	1,781	1,721

資料：県林業課調べ

表26 指導林家の現況

（単位：人）

区 分	西部農林水産事務所	東部農林水産事務所	北部農林水産事務所	計
大規模経営	2		1	3
自立経営			1	1
複合経営	1			1
苗 木	1		1	2
シイタケ（生）	1			1
シイタケ（乾）			1	1
マツタケ		1		1
木材加工			1	1
林業機械	1			1
計	6	1	5	12

資料：県林業課調べ

C 林業経営体及び林業従事者

表 27 保有山林規模別林家数

(単位：戸)

年次	総数	1～ 3ha未満	3～ 5	5～ 10	10～ 20	20～ 30	30～ 50	50～ 100	100 ha以上
(林家) 平成17年	46,818	25,576	9,350	6,841	3,383	872	492	222	82
平成22年	44,867	24,141	8,845	6,824	3,358	872	522	211	94
構成比率%	100.0	53.8	19.7	15.2	7.5	1.9	1.2	0.5	0.2
(林業経営体) 平成17年	8,343	~3ha 44	2,970	2,671	1,610	473	296	163	116
平成22年	6,589	~3ha 34	2,161	2,171	1,360	368	268	119	108

資料：「2005年世界農林業センサス」、「2010年世界農林業センサス」

注：林家；保有山林面積が1ha以上の世帯

林業経営体；・保有山林面積が3ha以上で、かつ、5年間継続して育林若しくは伐採を行った者、又はその計画期間に含む森林施業計画を作成している者。
・委託を受けて素材生産を行っている者又は立木を購入して素材生産を行っている者にあつては、過去1年間の素材生産量が200立方メートル以上であること。

表 28 林業就業者数

(単位：人)

区分	平成22年
林業就業者数	1,331

資料：「平成22年国勢調査」（総務省統計局）

表 29 森林組合雇用労働者数

(単位：人)

年度	総数	主に伐採に従事	主に造林に従事	主にその他に従事
平成23年度	466	72	308	86
平成24年度	382	66	240	76

資料：林野庁「森林組合一斉調査」

表 30 森林組合作業班員の男女別・年齢別構成の推移

(単位：人)

区 分		年 度				
		24	23	22	21	20
総 数	総 数	382	466	505	507	403
	50歳未満	171	218	216	207	176
	50歳以上	211	248	289	300	227
男	総 数	370	451	485	491	384
	50歳未満	169	216	213	204	172
	50歳以上	201	235	272	287	212
女	総 数	12	15	20	16	19
	50歳未満	2	2	3	3	4
	50歳以上	10	13	17	13	15

資料：林野庁「森林組合一斉調査」

表 31 森林組合雇用労働者の就労日数の推移

(単位：人，日)

区 分		年 度				
		24	23	22	21	20
総 数	実 人 員	382	466	505	507	403
	就労総日数	71,891	82,310	87,781	90,134	81,684
	平均就労日数	188	177	174	178	203
150日未満 の就労者	実 人 員	102	152	181	179	84
	就労総日数	4,339	7,830	10,182	13,505	6,238
150日以上 の就労者	実 人 員	280	314	324	328	319
	就労総日数	67,552	74,480	77,599	76,629	75,446

資料：林野庁「森林組合一斉調査」

表 32 林業労働災害（休業4日以上）の推移

(単位：件，人)

区 分		年				
		25	24	23	22	21
林 業	死傷者発生 件数	56	53	75	67	70
	内死亡者	1	1	0	0	0
木材木製 品工業	発生件数	45	54	36	40	41
	内死亡者	1	0	0	0	0

資料：林業・木材製造業労働災害防止協会広島県支部より

D 森林組合

表 33 森林組合の構成

(単位：人)

区分 年度	組合及び組合員		役員				職員			作業班員				
	組合数	組合員数	総数	常勤理事	非常勤理事	監事	総数	専従職員	兼務職員	総数	30歳未満	30～39歳	40～59歳	60歳以上
23年度	17	77,892	251	17	182	52	164	164	0	466	52	88	171	155
24年度	16	78,459	245	17	177	51	154	154	0	382	31	71	160	120

資料：林野庁「森林組合一斉調査」

表 34 森林組合の組合員所有森林面積

(単位：ha)

区分 年度	組合員所有森林面積		森林面積階層別組合数				
	総面積	1組合平均	総数	10,000ha未満	10,000～20,000ha未満	20,000～30,000ha未満	30,000ha以上
23年度	377,254	22,191	17	1	6	6	4
24年度	376,587	23,536	16	1	6	6	4

資料：林野庁「森林組合一斉調査」

表 35 森林組合の出資金

(単位：千円)

区分 年度	払込済出資金		出資階層別組合数				
	総額	1組合平均	総数	500～1,000万円未満	1,000～5,000万円未満	5,000～1億円未満	1億円以上
23年度	1,382,660	81,333	17	0	5	5	7
24年度	1,377,804	86,112	16	0	5	3	8

資料：林野庁「森林組合一斉調査」

表 36 森林組合の広域合併実績

区分	24	23	22	21	20
合併設立組合数	1	—	—	—	—
合併参加組合数	2	—	—	—	—

表 37 森林組合の実績

区 分		年 度				
		2 4	2 3	2 2	2 1	2 0
事業部門別収益	総 数(千円)	5,164,323	5,365,235	5,596,598	6,128,664	5,854,120
	指 導 部 門(")	10,920	6,777	9,610	9,514	11,778
	販 売 " (")	355,876	281,380	214,031	231,577	200,246
	購 買 " (")	229,767	249,348	277,396	294,625	321,042
	利 用 " (")	4,449,749	4,746,764	5,023,529	5,504,235	5,228,931
	金 融 " (")	931	1,174	1,434	1,739	2,435
	そ の 他 (")	117,080	79,792	70,598	86,974	89,688
主 要 販 売	木材取扱量 (m ³)	24,239	47,727	39,125	37,286	37,217
	販売事業量 (")	28,334	14,071	9,686	5,543	3,720
	林産事業量 (")	85,249	56,171	27,935	34,108	33,527
	加工事業製材品(")	1,607	1,145	1,498	1,807	1,686
購 買	山 行 苗 木 (千本)	687	626	818	859	950
	肥 料 (k g)	11,586	13,728	13,483	18,672	16,920
	林 業 機 械 (千円)	52,720	57,375	71,603	66,241	57,701
	養 苗 (千本)	0	0	0	0	0
利 用	新 植 (h a)	384	354	434	521	395
	保 育 (")	6,868	8,254	8,302	9,462	9,624
	利用福利厚生 (千円)	1,845,795	1,595,208	1,759,888	1,569,666	1,632,573
金 融	公 庫 資 金 期末貸付残高 (")	20,163	22,528	27,194	32,373	38,794
	中 金 資 金 期末貸付残高 (")	0	0	0	0	0

資料：林野庁「森林組合一斉調査」

表 38 生産森林組合の構成

(単位:ha, 人, 千円)

区分 年度	組合及び組合員		役員				職員			出資金及び経営面積		
	組 合	組 合 員	総 数	常 勤 理 事	非 常 勤 理 事	監 事	総 数	常 勤 職 員	臨 時 職 員	現 金 払 込 済 出 資 金	現 物 払 込 済 出 資 金	経 営 森 林 面 積
23	81	9,121	833	—	649	184	5	—	5	168,238	378,875	8,646
24	86	8,705	861	—	662	199	5	—	5	151,138	374,764	8,726

資料：県団体検査課調べ《林野庁森林組合一斉調査時に回答があったもの（県内組合登記数は121）》

表 39 生産森林組合の事業実績

(単位：立木販売…千円, 新植・保育…ha)

区分	年度	24	23	22	21	20
立 木 販 売		1,192	3,672	—	1,143	3,067
新 植		3	1	—	—	1
保 育		62	52	61	128	118

資料：林野庁「森林組合一斉調査」

表 40 森林組合連合会の構成

(単位：人, 千円)

役員	職員	会員	出 資 金
総 数 9	総 数 15	正会員 16	出資総額 200,525
常 勤 理 事 1	参 事 1		払込済出資金 200,525
非 常 勤 理 事 6	一 般 職 員 14		
監 事 2			

資料：広島県森林組合連合会「平成24年度業務報告書」

表 41 森林組合連合会木材共販市場の利用状況

(単位：m³)

区分		年度				
		24	23	22	21	20
総	数	65,372	57,693	46,049	43,512	40,803
三	次	48,633	43,141	30,381	30,139	22,292
三	原久井	16,739	14,552	15,668	13,373	18,511

資料：広島県森林組合連合会「森林組合この一年」

表 42 森林組合連合会の事業実績

区分		年度					
		24	23	22	21	20	
事業部門別 収益	総数(千円)	402,536	414,103	512,237	490,163	474,016	
	指導部門(〃)	17,531	15,955	21,448	24,701	21,584	
	販売(〃)	143,370	133,850	108,450	101,300	103,445	
	購買(〃)	120,143	111,111	143,949	147,185	128,921	
	利用(〃)	121,196	152,954	238,127	216,730	219,770	
	金融(〃)	296	233	263	247	296	
主要な事業の内容	販売	木材(m ³)	65,567	58,415	46,111	43,792	40,984
	購買	苗木(千本)	948	764	1,097	1,089	964
		肥料(千円)	1,368	1,639	1,425	2,764	3,507
		機材等(〃)	14,955	35,717	35,648	37,019	35,083
	利用	森林整備(千円)	104,364	136,367	151,681	173,970	174,285
		利用福祉(〃)	51,638	50,876	128,524	69,764	78,711

資料：広島県森林組合連合会「業務報告書」

E 林業金融

表 43 日本政策金融公庫資金の貸付決定実績

(単位：件, 千円)

資金区分	区分	2 5		2 4		2 3		2 2		2 1	
		件数	貸付金	件数	貸付金	件数	件数	件数	貸付金	件数	貸付金
総	数	5	18,800	4	9,600	8	24,797	14	56,913	15	103,473
林業経営育成		—	—	—	—	—	—	—	—	—	—
造	林	3	14,200	2	4,900	5	21,460	9	37,373	9	57,437
林	道	—	—	—	—	—	—	—	—	—	—
森林整備活性化		2	4,600	2	4,700	3	3,337	5	19,540	6	46,036
施業転換		—	—	—	—	—	—	—	—	—	—
振興山村過疎地域		—	—	—	—	—	—	—	—	—	—
経営改善		—	—	—	—	—	—	—	—	—	—
分収林機能高度化		—	—	—	—	—	—	—	—	—	—
伐採調整		—	—	—	—	—	—	—	—	—	—

資料：県林業課調べ

表 44 独立行政法人農林漁業信用基金に対する出資実績

(単位：千円)

区 分	年 度	24	23	22	21	20
出 資 総 額		209,350	209,490	205,950	208,890	208,890
広島県出資額		124,610	124,610	124,610	124,610	124,610
民間出資額		84,740	84,880	81,340	84,280	84,280
	組 合	6,880	6,880	6,880	6,880	6,880
	会 社	59,020	58,210	54,670	55,360	55,360
	個 人	18,840	19,790	19,790	22,040	22,040

資料：県林業課調べ

表 45 独立行政法人農林漁業信用基金保証実績

(単位：千円)

区 分	年 度	24	23	22	21	20
総 額		227,750	349,880	246,340	367,400	361,190
組 合		30,000	30,000	30,000	30,000	30,000
会 社		197,750	319,880	216,340	337,400	311,190
個 人		0	0	0	0	20,000

資料：県林業課調べ

表 46 木材産業等高度化推進資金貸付実績（平成 25 年度）

（単位：千円）

区分	資金種類 素材生産 合理化資金	製品流通 合理化資金	間伐材等 促進資金	経営高度化 促進資金	計
森林組合関係	0	0	0	0	0
木材市場関係	0	0	0	0	0
木材協同組合関係	46,000	0	0	0	46,000
単独事業体関係	50,000	0	22,800	15,000	87,800
その他	0	0	0	0	0
計	96,000	0	22,800	15,000	133,800

資料：県林業課調べ

F 入会林野等

表 47 入会林野等の面積

（単位：件, ha）

区分	整備済	未整備
集団	210	135
面積	16,425	8,621

資料：県林業課調べ（平成 26 年 3 月 31 日現在）

G 公有林

表 48 県営林の造林種別面積・蓄積

(単位：ha, m³)

区 分	面 積	蓄 積	県の分収率	契約した時期
総 数	5,087	1,096,653	—	—
県 有 林	1,394	304,568	—	—
県 行 造 林	3,693	792,085	—	—
模 範 林	765	165,839	6/10	M40～T6 年
公有林野県営造林	412	78,471	6/10	T10～S39 年
行啓記念造林	1,165	236,237	6/10	S 2～S10 年
御大典	587	131,052	6/10	S 4～S32 年
皇太子殿下誕生	711	170,610	6/10	S11～S32 年
パルプ資源造林	42	7,349	1/10	S16～S26 年
試 験 林	11	2,527	6/10	S38～S41 年

資料：県森林保全課調べ（平成26年3月31日現在）

表 49 県営林の樹種別面積・蓄積

(単位：ha, m³, %)

区 分	総 数	す ぎ	ひのき	ま つ	その他
面 積	5,087	807	3,300	534	446
構 成 比	100	20	65	10	5
蓄 積	1,096,653	217,978	717,661	104,936	56,078

資料：県森林保全課調べ（平成26年3月31日現在）

表 50 県営林の処分実績

年度 区分	2 5	2 4	2 3	2 2	2 1	2 0
処分面積 (ha)	2.47 (-)	29.24 (-)	22.90 (-)	5 (-)	36 (-)	0 (-)
主 伐	0 (-)	0 (-)	0 (-)	5 (-)	0 (-)	0 (-)
間伐その他	2.47 (-)	29.24 (-)	22.90 (-)	0 (-)	36 (-)	0 (-)
処分材積 (m ³)	51 (-)	4,011 (-)	3,936 (-)	2,249 (-)	6,638 (-)	0 (-)
主 伐	0 (-)	0 (-)	0 (-)	2,249 (-)	0 (-)	0 (-)
間伐その他	51 (-)	4,011 (-)	3,936 (-)	0 (-)	6,638 (-)	0 (-)
処分収入 (千円)	126 (-)	9,324 (-)	10,238 (-)	22,540 (-)	29,859 (-)	23 (-)
主 伐	0 (-)	0 (-)	0 (-)	18,785 (-)	0 (-)	0 (-)
間伐その他	126 (-)	9,324 (-)	10,238 (-)	3,755 (-)	29,859 (-)	23 (-)
主伐収入単価 (円/m ³)	- (-)	- (-)	- (-)	7,955 (-)	- (-)	- (-)

資料：県森林保全課調べ（平成26年3月31日現在）

注：() はパルプ資源造林処分以外

処分収入には消費税相当額を含む。主伐収入単価は、消費税相当額を除いて算出した。

表 51 県営林の収支

(単位：千円)

区 分		年 度				
		2 5	2 4	2 3	2 2	2 1
収 入	総 額	155,271	147,379	139,609	228,480	125,050
	林産物売払代金	4,640	10,552	11,896	29,190	1,311
	県 債	0	0	0	0	0
	基金繰入金	0	0	0	0	0
	国庫支出金	0	0	0	22,000	0
	そ の 他	5,097	3,763	875	1,551	6,256
	一般会計繰入金	145,534	133,064	126,838	175,739	117,483
支 出	総 額	155,271	147,379	139,609	228,480	125,050
	経 営 事 業 費	8,253	9,639	14,642	114,036	11,550
	管 理 事 業 費	147,016	137,737	124,964	114,435	113,499
	積 立 金	2	3	3	9	1
	一般会計繰出金	0	0	0	0	0
繰 越 金		0	0	0	0	0

資料：県森林保全課調べ

表 52 広島県農林振興センターの収支（森林整備部分抜粋）

(単位：千円)

区 分		年 度				
		2 5	2 4	2 3	2 2	2 1
収 入	総 額	1,098,147	1,465,768	1,356,656	1,240,630	1,159,123
	造林補助金	360,398	304,060	298,327	266,603	250,251
	公庫資金借入	0	0	15,797	37,213	74,743
	県長期資金	0	654,031	663,477	616,277	596,432
	そ の 他	737,749	507,677	379,055	320,537	237,697
支 出	総 額	1,047,361	1,322,259	1,300,199	1,199,678	1,130,515
	事 業 費	589,058	542,673	459,278	433,451	393,774
	管 理 費	197,023	106,695	139,721	140,653	114,922
	借入金利息等	261,280	672,891	701,200	625,574	621,819
繰 越 金		50,786	143,509	56,457	40,952	28,608

資料：県森林保全課調べ

注：平成25年度は、（一財）広島県農林振興センターと（一財）広島県森林整備・農業振興財団の連結決算

6 林産物

A 木材需給

表 53 素材需要（供給）量の推移

（単位：千m³，％）

区分		年次				
		25	24	23	22	21
需 要 量 （対前年比）		2,241 (119)	1,878 (101)	1,852 (102)	1,809 (99)	1,820 (77)
内 容	総 量	2,178	1,818	1,813	1,769	1,777
	製 材 用	—	1,657	1,637	1,615	1,512
	パ ル プ 用	—	—	—	—	—
	合板用・ 木材チップ用	—	161	176	154	265
	そ の 他	0	0	0	0	0
県外移出量		63	60	39	40	43
供 給 量		2,241	1,878	1,852	1,809	1,820
内 訳	県内素材生産量	298	270	269	204	304
	国産材移入量	52	50	59	66	78
	外材輸入量	1,891	1,558	1,524	1,539	1,438
外材依存率		84.4	83.0	82.3	85.1	79.0

資料：農林水産省大臣官房統計部「木材統計」

表 54 県外移出量の推移

（単位：千m³，％）

区分		年次				
		25	24	23	22	21
総 数 （対前年比）		63 (105)	60 (154)	39 (98)	40 (93)	43 (105)

資料：農林水産省大臣官房統計部「木材統計」

表 55 素材生産量の推移

(単位：千m³，%)

区分		年次				
		25	24	23	22	21
総 数 (対前年比)		298 (110)	270 (100)	269 (132)	204 (67)	304 (117)
樹 種 別	総 数	175	141	149	109	109
	針 葉 樹					
	す ぎ	85	68	65	43	47
	ひ の き	68	51	55	34	22
	ま つ	22	22	29	32	39
	そ の 他	0	0	0	0	1
	広 葉 樹	123	129	120	95	195
用 途 別	製 材 用	123	93	107	77	71
	パ ル プ 用	0	0	0	0	0
	合板用・ 木材チップ用	175	177	162	127	233
	そ の 他	0	0	0	0	0

資料：農林水産省大臣官房統計部「木材統計」

表 56 外材貯木施設

(単位：㎡)

港名	地区	施設名称	面積	
			水面	陸上
総数	—	—	1,733,668	157,172
広島港	廿日市地区	廿日市南貯木場	896,000	—
		廿日市北貯木場	63,365	—
		廿日市野積場	—	83,296
		廿日市木材製品上屋	—	15,048
尾道 糸崎港	松永地区	松永貯木場	639,216	—
		松永第3仮貯木場	135,087	—
		南松永野積場	—	26,223
		南松永西野積場	—	32,605

資料：県港湾漁港整備課調べ（平成26年3月31日現在）

B 木材工場

表 57 主要木材加工工場（平成 25 年）

（単位：製材千 m^3 ・木材チップ千 t ）

区分	工場別	製材工場	合単板工場	木材チップ工場
工場数		88	—	39
生産量		1,187	—	425

資料：農林水産省大臣官房統計部「木材統計」

注：合板工場の生産量は統計数値が非公表

表 58 動力出力階層別製材工場（平成 25 年）

区分	総数	7.5kw～ 22.5未満	22.5～ 37.5未満	37.5～ 75.0未満	75.0～ 150.0未満	150.0kw 以上
製材工場数	96	7	15	31	20	23
素材入荷量（千 m^3 ）	2,017 (21.0)	0 (0)	4 (0.3)	10 (0.3)	16 (0.8)	1,987 (86.4)

資料：農林水産省大臣官房統計部「木材統計」

注：（ ）内は1工場当たり平均を示す。

表 59 国産材・外材入荷割合別製材工場数（平成 25 年）

総数	国産材のみ	国産材と外材	外材のみ
88	51	18	19

資料：農林水産省大臣官房統計部「木材統計」

表 60 製材品出荷量の推移

（単位：千 m^3 ）

区分	年次	25	24	23	22	21
総数		1,187	899	894	915	953
建築用材		976	704	723	766	812
土木建設用材		81	60	35	6	6
木箱、仕組板、梱包用材		114	120	122	141	133
家具建具用材		1	1	13	1	1
その他		15	14	1	1	1

資料：農林水産省大臣官房統計部「木材需給報告書」，「木材統計」

表 61 製材品出荷量（販売量のみ）の推移

（単位：千 m^3 ）

出荷先	年次	24	23	22	21	20
	総数		899	894	916	952
広島県		142	168	177	183	231
県外		757	726	739	769	1,111

資料：農林水産省大臣官房統計部「木材需給報告書」

表 62 入手区分別木材チップ生産量（平成 25 年）

（単位：千 t）

区分	計		素材 (原木)	工場 残材	林地 残材	解体材 ・廃材	
	針葉樹	広葉樹					
総数	425	284	91	122	245	8	50

資料：農林水産省大臣官房統計部「木材統計」

注：針葉樹・広葉樹別には，解体材・廃材を含まないため，計と一致しない。

C 木材業者

表 63 木材登録の実績

区分	年次	25	24	23	22	21
	総 数		417	402	438	446
1 素材生産及び木材流通業者		257	252	271	278	280
2 製 材 業 者		21	22	26	29	31
3 チ ッ プ 業 者		28	25	28	25	25
4 兼 業 木 材 業 者		12	9	9	9	11
1, 2 を併せて営む者		99	94	104	105	111

資料：一般社団法人広島県木材組合連合会「広島県木材業者登録実績」

D 木材価格

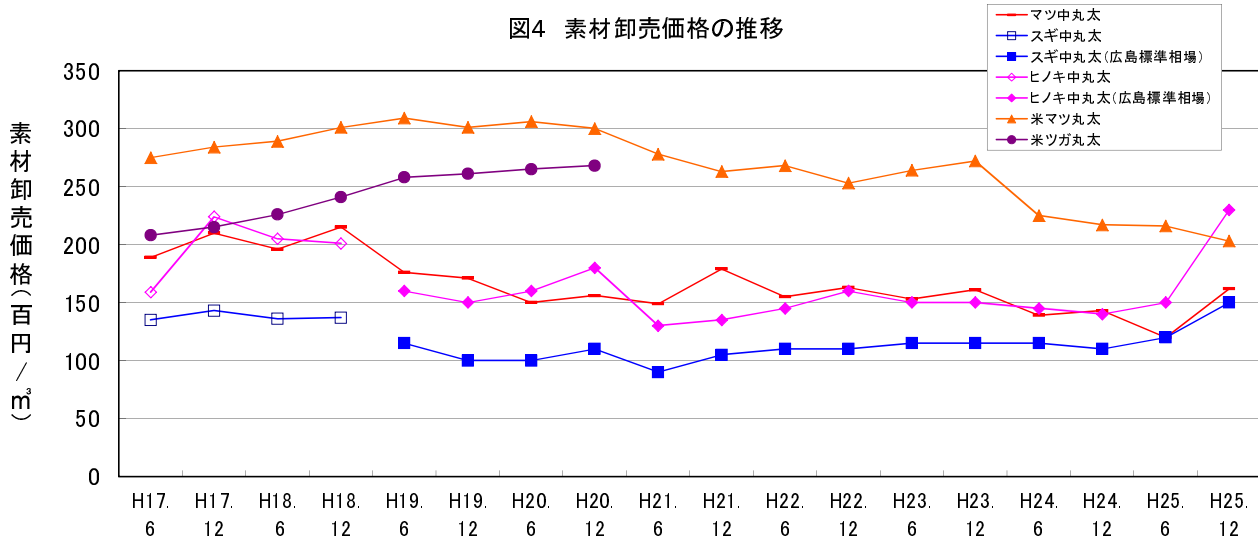
表 64 木材価格の推移

(単位：百円/m³, ラワン合板 円/枚)

年 次	素 材					製 品				
	マ ツ 中丸太	ス ギ 中丸太	ヒノキ 中丸太	米マツ 丸 太	米ツガ 丸 太	ス ギ 正 角	ヒノキ 正 角	米マツ 平 角	米ツガ 正 角	ラワン 合 板
17. 6	189	135	159	275	208	518	781	—	516	400
17. 12	210	143	224	284	215	511	763	—	537	400
18. 6	196	136	205	289	226	590	770	—	558	460
18. 12	215	137	201	301	241	590	778	—	606	510
19. 6	176	115	160	309	258	562	778	468	—	—
19. 12	171	100	150	301	261	532	759	455	—	—
20. 6	150	100	160	306	265	562	814	494	—	—
20. 12	156	110	180	300	268	562	814	490	—	—
21. 6	149	90	130	278	—	541	709	462	—	—
21. 12	179	105	135	263	—	541	709	455	—	—
22. 6	155	110	145	268	—	541	735	441	—	—
22. 12	163	110	160	253	—	541	735	446	—	—
23. 6	153	115	150	264	—	562	803	498	—	—
23. 12	161	115	150	272	—	546	803	498	—	—
24. 6	139	115	145	225	—	546	803	491	—	—
24. 12	143	110	140	217	—	546	798	484	—	—
25. 6	120	120	150	216	—	—	—	534	—	—
25. 12	162	150	230	203	—	—	—	534	—	—

資料：農林水産省大臣官房統計部「木材価格」※スギ・ヒノキ中丸太（H19.6～）は日刊木材新聞広島標準相場による

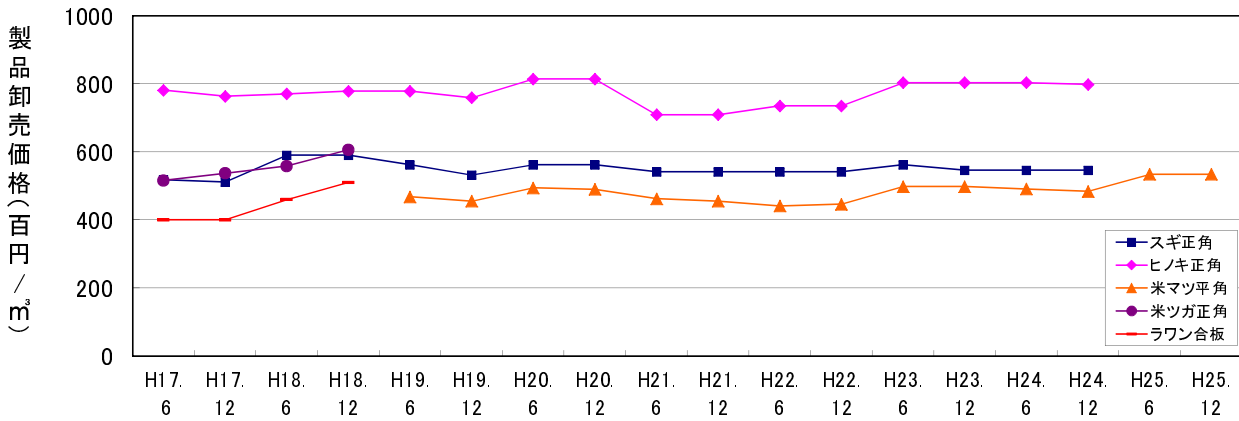
図4 素材卸売価格の推移



単位：百円

	H17.6	H17.12	H18.6	H18.12	H19.6	H19.12	H20.6	H20.12	H21.6	H21.12	H22.6	H22.12	H23.6	H23.12	H24.6	H24.12	H25.6	H25.12
マツ中丸太	189	210	196	215	176	171	150	156	149	179	155	163	153	161	139	143	120	162
スギ中丸太	135	143	136	137														
スギ中丸太(広島標準相場)					115	100	100	110	90	105	110	110	115	115	115	110	120	150
ヒノキ中丸太	159	224	205	201														
ヒノキ中丸太(広島標準相場)					160	150	160	180	130	135	145	160	150	150	145	140	150	230
米マツ丸太	275	284	289	301	309	301	306	300	278	263	268	253	264	272	225	217	216	203
米ツガ丸太	208	215	226	241	258	261	265	268										

図5 製品卸売価格の推移



単位：百円

	H17.6	H17.12	H18.6	H18.12	H19.6	H19.12	H20.6	H20.12	H21.6	H21.12	H22.6	H22.12	H23.6	H23.12	H24.6	H24.12	H25.6	H25.12
スギ正角	518	511	590	590	562	532	562	562	541	541	541	541	562	546	546	546		
ヒノキ正角	781	763	770	778	778	759	814	814	709	709	735	735	803	803	803	798		
米マツ平角					468	455	494	490	462	455	441	446	498	498	491	484	534	534
米ツガ正角	516	537	558	606														
ラワン合板	400	400	460	510														

(注)木材価格は、農林水産統計木材価格を引用しているが、図3のスギ中丸太、ヒノキ中丸太(H19.6月以降)については、日刊木材新聞広島標準相場の価格を引用。

E 特用林産物

表 65 特用林産物生産の推移

〔上段：生産量〕
〔下段：生産額〕

品目		年度		24	23	22	21	20	過去における 最高生産量
		生産量	生産額						
総生産額	千円			4,243,402	5,048,270	5,249,256	5,356,225	5,082,651	
まつたけ	t 千円	0.3		23,116	42,887	108,225	233,409	445,828	S28年 1,815 t
乾しいたけ	t 千円	8		29,522	60,998	30,781	68,806	75,391	S59年 202 t
生しいたけ	t 千円	949		862,417	853,353	1,031,097	973,375	862,918	S56年 1,898 t
えのきたけ	t 千円	351		103,461	93,891	85,058	69,617	67,882	H3年 2,338 t
ぶなしめじ	t 千円	3,000		1,548,139	1,917,260	1,981,122	1,985,023	1,796,355	H20年 3,135 t
まいたけ	t 千円	46		29,046	38,357	48,557	44,971	35,074	H16年 92 t
エリンギ	t 千円	2,701		1,582,589	2,013,275	1,904,062	1,927,680	1,760,726	H17年 2,705 t
わさび	t 千円	14		13,773	10,231	12,388	1,937	6,450	S46年 21 t
たけのこ	t 千円	29		4,539	5,197	8,582	8,057	7,398	S56年 526 t
桐材	m ³ 千円	0		0	0	0	0	0	S41年 ₃ 2,747 m ³
竹材	千束 千円	0		-	-	-	0.1	0.1	S43年 179千束
木炭 (黒炭)	t 千円	11		-	15	11	12	19	S32年 620 t

資料：県林業課調べ

表 66 規模別しいたけ生産者（原木栽培）（平成 24 年）

（単位：戸）

区 分	総 数	規 模 別 栽 培 者 数				
		600 本 未満	600～ 3,000 本	3,000～ 10,000 本	10,000～ 30,000 本	30,000 本 以上
乾しいたけ	110	31	54	21	4	
生しいたけ	73	29	20	19	4	1

資料：県林業課調べ

表 67 規模別しいたけ生産者（菌床栽培のみ）（平成 24 年）

（単位：戸）

区 分	総 数	規 模 別 栽 培 者 数				
		5,000 個 未満	5,000～ 10,000 個	10,000～ 15,000 個	15,000～ 20,000 個	20,000 個 以上
生しいたけ	37	8	5	11	2	11

資料：県林業課調べ

7 県土の保全

A 治山

表68 治山事業の事業量(箇所数, 面積)

事業名	25		24		23		22		21		20	
	(箇所)	(ha)	(箇所)	(ha)	(箇所)	(ha)	(箇所)	(ha)	(箇所)	(ha)	(箇所)	(ha)
総数	128	155.2	192	299.7	201	399.6	193	428.5	219	486.9	216	346.7
(国庫補助分)												
治山激甚災害対策 特別緊急事業	3	1.1	10	2.0	16	1.4						
復旧治山事業	21	2.6	30	10.7	18	1.5	33	3.2	2	0.5	6	1.0
治山先進技術実証事業							1	0.5				
地すべり防止事業			2	12.7	1	17.8						
防災林造成事業 (土砂流出防止林造成)			1	5.2	1	1.3	1	2.8	3	8.7	3	8.6
水源地域整備事業	1	0.0	3	47.5	3	48.8	5	60.1	5	70.0	6	68.7
保安林改良事業			4	22.0	5	67.8	6	43.5	4	16.1	9	34.9
複層林型保安林 整備推進事業											5	163.5
保育事業	13	149.2	16	189.2	22	258.3	24	301.5	29	371.2	28	42.0
(交付金分)												
予防治山事業	11	1.6	28	2.3	11	0.5	7	1.7	18	10.29	24	16.8
地域防災対策 総合治山事業												
林地荒廃防止事業	11	0.7	14	1.2	12	0.7	12	0.6	22	1.0	33	5.2
山地災害総合減災対策治山事業							6	0.4	13	0.6		
共生保安林整備事業			2	6.8	1	1.5	2	10.4	1	8.4	1	6.0
離島治山事業			2	0.1								
(災害分)												
災害関連緊急治山事業							10	3.5				
林地崩壊防止事業							3	0.3				
(県単独分)												
小規模崩壊地復旧事業	56		53		87		64		99		69	
治山施設機能強化事業	12		27		24		19		23		32	

資料: 県森林保全課調べ

表69 治山事業の事業量(事業費)

(単位:千円)

年度		25	24	23	22	21	20
事業名							
		総数	(997,940) 2,131,535	(2,193,331) 4,080,602	(230,870) 2,382,743	(508,118) 3,274,249	(217,783) 3,197,010
事	(国庫補助分)						
	治山激甚災害対策 特別緊急事業	(25,305) 94,500	(106,700) 409,500	(109,410) 609,000			
業	復旧治山事業	(594,506) 978,847	(894,155) 1,509,060	(26,079) 477,280	(126,984) 1,115,281	109,033	(7,490) 241,820
	治山先進技術実証事業				31,044		
名	地すべり防止事業		(68,250) 141,750	18,520			
	防災林造成事業 (土砂流出防止林造成)		26,355	22,333	43,656	141,240	101,650
業	水源地域整備事業	33,705	(25,200) 101,923	149,562	111,358	248,158	211,432
	保安林改良事業		(118,125) 144,270	81,806	95,074	253,659	108,070
名	複層林型保安林 整備推進事業						38,520
	保育事業	35,721	44,226	56,583	75,593	83,620	93,764
業	(交付金分)						
	予防治山事業	(125,091) 385,348	(596,245) 892,711	(3,360) 325,605	292,841	(70,406) 894,552	(38,520) 932,291
名	地域防災対策 総合治山事業						
	林地荒廃防止事業	(222,693) 429,835	(248,244) 394,357	(88,241) 385,540	(36,927) 373,779	(66,184) 668,587	(96,086) 1,127,138
業	山地災害総合減災対策治山事業				160,963	(47,586) 506,538	
	共生保安林整備事業		(50,610) 61,110	23,751	66,243	21,828	18,404
名	離島治山事業		(52,080) 52,080		22,060		
	(災害分)						
業	災害関連緊急治山事業				(274,409) 524,966		
	林地崩壊防止事業				(21,188) 25,792		
名	(県単独分)						
	小規模崩壊地復旧事業	(30,345) 127,179	(27,472) 207,934	(3,780) 175,068	(48,610) 254,200	(7,657) 161,095	169,500
業	治山施設機能強化事業	46,400	(6,250) 95,326	57,695	81,399	(25,950) 108,700	52,995

資料: 県森林保全課調べ

注: ()内は繰越分で内数

B 保安林

表70 保安林の種類別面積

(単位：ha)

保安林の種類	総数	国有林	民有林
総数	(11,995) 250,119	(2,617) 46,020	(9,379) 204,099
水源かん養保安林	161,858	35,439	126,419
土砂流出防備保安林	81,023	7,877	73,146
土砂崩壊防備保安林	436	4	432
防風保安林	47	—	47
干害防備保安林	(12) 172	(12) 130	42
なだれ防止保安林	(21) 79	—	(21) 79
落石防止保安林	(6) 71	58	(6) 13
防火保安林	(6) 1	—	(6) 1
魚つき保安林	(9) 72	10	(9) 62
保健保安林	(11,905) 3,498	(2,605) 120	(9,300) 3,378
風致保安林	(37) 2,862	2,382	(37) 480

資料： 県森林保全課へ（平成26年3月31日現在）

注：（ ）内は兼種保安林の面積で外数

表71 保安林の指定・解除実績

(単位：ha)

区分	年度		25		24		23		22		21	
	総数											
指 定	総数	(149)	889	(107)	666	(119)	646	(125)	904	(89)	701	
	水源かん養	(58)	668	(29)	423	(28)	327	(17)	436	(16)	158	
	土砂流出防備	(76)	205	(68)	230	(81)	293	(102)	441	(64)	453	
	土砂崩壊防備	(15)	16	(9)	5	(9)	7	(4)	2	(5)	2	
	なだれ防止											
	保健 その他			(1)	8	(1)	19	(2)	25	(4)	88	
解 除	総数	(25)	3	(20)	12	(39)	26	(15)	3	(20)	9	
	水源かん養	(6)	1	(5)	8	(7)	10	(5)	2	(6)	2	
	土砂流出防備	(19)	2	(12)	3	(27)	16	(10)	1	(14)	7	
	土砂崩壊防備			(1)	0							
	なだれ防止											
	保健 その他			(2)	0	(4)	0	(1)	0			

注：1 民有林の保安林に係る数量を示す。

2（ ）は件数で、指定（解除）調書の数を示す。

表72 保安林損失補償の実績

(単位：ha, 千円)

保安林面積		2 5		2 4		2 3		2 2		2 1	
		面積	金額	面積	金額	面積	金額	面積	金額	面積	金額
総 数		2,149	29,611	2,151	29,619	2,151	29,619	2,147	29,587	2,152	29,622
禁 伐	総 数	291	4,666	291	4,666	291	4,666	291	4,666	292	4,666
	落石防止	4	109	4	109	4	109	4	109	5	109
	保 健	285	4,464	285	4,464	285	4,464	285	4,464	285	4,464
	風 致	2	93	2	93	2	93	2	93	2	93
択 伐	総 数	1,858	24,944	1,860	24,953	1,860	24,953	1,856	24,921	1,860	24,956
	水 かん	25	563	27	571	27	571	23	540	27	573
	土 流	300	3,283	300	3,283	300	3,283	300	3,283	300	3,285
	土 崩	3	121	3	121	3	121	3	121	3	121
	防 風	-	-	-	-	-	-	-	-	-	-
	なだれ防止	3	5	3	5	3	5	3	5	3	5
	落石防止	1	2	1	2	1	2	1	2	1	2
	保 健	1,185	13,939	1,185	13,939	1,185	13,939	1,185	13,939	1,185	13,939
風 致	341	7,031	341	7,031	341	7,031	341	7,031	341	7,031	

C 林地開発

表73 林地開発の許可実績

(単位：件, ha)

開発目的		2 5		2 4		2 3		2 2		2 1	
		件数	面積	件数	面積	件数	面積	件数	面積	件数	面積
申 請	総 数	10	81	3	8	4	69	6	13	5	14
	宅 地									1	2
	レジャー用地 その他用地	10	81	3	8	4	69	6	13	4	12
許 可	総 数	7	21	3	66	4	11	6	12	4	14
	宅 地									1	2
	レジャー用地 その他用地	7	21	3	66	4	11	6	12	3	12

資料： 県森林保全課調べ

注：1 面積欄の数値には許可後の変更面積は含まない。

2 申請面積は申請後の変更があるため許可面積と一致しない。

D 土砂条例

表74 搬出届出の実績

(単位：件)

区 分	2 5	2 4	2 3	2 2	2 1
建設工事からの搬出届出	833	849	927	825	841
一時たい積場からの搬出届出	104	109	87	111	113

資料： 県森林保全課調べ

表75 埋立許可の実績

(単位：件, ha)

区 分	2 5		2 4		2 3		2 2		2 1	
	件数	面積	件数	面積	件数	面積	件数	面積	件数	面積
一般（一時たい積行為以外）	24	25	34	28	29	34	23	36	27	36
一時たい積行為	10	7	1	1	2	1	5	5	5	2

資料： 県森林保全課調べ

8 森林保護

表 76 森林病虫害等の防除実績

(単位：m³, ha, 箇所)

区分		年度	25	24	23	22	21	20
松くい虫	駆除	伐倒駆除（一般）	2,299	3,421	3,432	3,592	3,914	3,574
		特別伐倒駆除（チップ化等）	263	270	245	243	253	246
		緊急防除（スポット散布）	—	—	—	—	—	300
	予防	薬剤防除（地上散布）	25	25	27	32	35	36
		〃（空中散布）	—	—	—	—	—	—
発生 予察	松くい虫	—	—	—	—	—	—	

資料：県森林保全課調べ

表 77 松くい虫の被害

(単位：ha, m³)

区分	年度	25	24	23	22	21	20
被害区域面積		17,048	16,782	18,664	23,646	24,213	25,443
被害材積		15,930	17,134	17,860	22,108	23,443	28,692

資料：県森林保全課調べ

表 78 森林国営保険の加入実績

(単位：ha, 千円)

区分	年度	25	24	23	22	21	20
加入面積		5,477	3,998	5,921	6,207	5,874	6,299
払込保険料		53,236	48,196	62,071	67,682	45,277	47,734

資料：県森林保全課調べ

9 森林・林業教育

表 79 緑の少年団

(単位：団，人)

区分 \ 年度	25	24	23	22	21	20
団数	35	40	37	34	36	37
団員数	2,843	3,088	2,566	2,497	2,396	2,596

資料： 県森林保全課調べ（平成 26 年 3 月 31 日現在）

表 80 緑化研修会等参加者状況

(単位：回，人)

区分 \ 年度	25	24	23	22	21	20
回数	87	103	86	81	104	108
参加者数	3,232	3,729	3,240	2,397	3,422	4,298

資料： 県森林保全課調べ（平成 26 年 3 月 31 日現在）

注：緑化センターが、当該緑化センター及び県内各地で開催した状況

平成 17 年度から緑化センターが始めた、県内の小学校を対象とした「緑の学校」の開催状況を含む。

10 自然保護
A 環境保全

表81 自然公園面積

(単位：ha)

区 分	箇所数	公 園 面 積			
		総 数	特別保護地区	特別地域	普通地域
総 数	9	37,853	895	33,846	3,112
国立公園	1	10,681	203	7,366	3,112
国定公園	2	20,731	692	20,039	0
県立自然公園	6	6,441	0	6,441	0

資料：県自然環境課調べ（平成26年4月1日現在）

表82 自然公園等利用者の推移

(単位：千人)

区分		年次						
		2 4	2 3	2 2	2 1	2 0	1 9	
総 数		9,720	8,269	8,330	8,346	8,460	8,071	
自 然 公 園	合 計	8,642	7,283	7,306	7,343	7,405	7,018	
	国立	瀬戸内海						
		6,894	5,556	5,458	5,403	5,355	5,024	
	国定	計	1,122	1,128	1,148	1,228	1,281	1,250
		比婆道後帝釈	601	601	615	647	681	704
		西中国山地	521	527	533	581	600	547
	県立	計	626	599	700	712	769	744
		南原峡	72	46	46	50	54	52
		山野峡	132	131	116	100	104	98
		三倉岳	33	31	54	67	69	60
竹林寺用倉山		214	217	260	300	306	286	
仏通寺御調八幡宮		171	170	220	191	232	244	
	神之瀬峡	4	4	4	4	4	4	
そ 野 の 外 他 施 の 設	合 計	1,078	987	1,024	1,003	1,055	1,052	
	自然歩道	383	333	352	341	356	361	
	県民の森	148	135	140	137	146	143	
	もみのき森林公園	195	192	191	190	188	192	
	県民の浜	68	66	71	57	69	60	
	中央森林公園	284	261	270	278	296	296	

※端数整理の関係で、計・合計及び総計は合致しないことがある。

表83 自然公園地域一覧

公園及び主要公園地域	市町村名
<p>瀬戸内海国立公園（S 9. 3. 16, S 25. 5. 18, S 31. 5. 1指定） 仙酔島, 袴島, 走島, 皇后島, 弁天島, 玉津島, 津軽島, 後山, 阿伏兔瀬戸, 戸崎, 宮島, 可部島, 向宇品, 似島, 弁天島, 小弁天島, 峠島, 火山, 桂ヶ浜, 鹿老渡, 鹿島, 羽山島, 横島, 黒島, 笹小島, 野呂山, 柏島, 小熊島, 馬島, 小芝島, 休山, 筆影山, 白滝山, 鳴滝山, 神峯山, 佐組島, 大相賀島, 小相賀島, 上島, 裸島, 箕島, 白島, 木白島, 木村島, 唐島, 折免島, 箱島, 二子島, 船島, 鍋島, 一峰寺山, 平羅島, 中ノ島, 小島, 豊島, 観音山, 絵の島, 大久野島, 小久野島, 阿波島, 黒滝山, 高見山, 岩子島, 加島, 笹島, 下江府島, 上江府島, 白滝山, 青影山, 因島公園, 大浜崎, 極楽寺山等及び広島 港湾の一部, 呉港湾を除く県内の海域</p>	<p>広島市, 呉市, 竹原市, 三原市, 尾道市, 福山市, 大竹市, 東広島市, 廿日市市, 江田島市, 大崎上島町,</p>
<p>比婆道後帝釈国定公園（S 38. 7. 24, H 15. 3. 25指定） 吾妻山, 鳥帽子, 御陵, 立鳥帽子, 竜王山, 池の段, 六の原, 道後山, 帝釈峡等</p>	<p>庄原市, 神石高原町</p>
<p>西中国山地国定公園（S 44. 1. 10指定） 天狗石山, 雲月山, 大佐山, 臥竜山, 聖湖, 深入山, 三段峡, 恐羅漢山, 十方山, 冠山, 冠高原等</p>	<p>廿日市市, 安芸太田町, 北広島町</p>
<p>南原峡県立自然公園（S 42. 9. 1指定） 山野峡 " (S 42. 11. 14指定) 三倉岳 " (S 46. 11. 23指定) 竹林寺用倉山 " (S 46. 11. 23, H2. 5. 17, H3. 4. 24指定) 仏通寺御調八幡宮 " (S 46. 11. 23指定) 神之瀬峡 " (H 10. 4. 30指定)</p>	<p>広島市 福山市, 神石高原町 大竹市 三原市, 東広島市 三原市 三次市, 庄原市</p>

資料：県自然環境課調べ（平成26年4月1日現在）

表 84 県自然環境保全地域等面積

(単位：ha)

区 分	地 域 数	面 積		
		総 数	特別地区	普通地区
総 数	6 8	2, 8 9 0	—	—
県自然環境保全地域	2 7	2, 0 5 4	1, 2 4 8	8 0 6
緑地環境保全地域	2 2	8 1 8	—	—
自然海浜保全地区	1 9	1 7	—	—

資料：県自然環境課調べ（平成 26 年 4 月 1 日現在）

表 85 緑地環境保全地域一覧

名 称	市 町 村	面 積 (ha)	指定年月日	
総 数	2 2 地 域	8 1 8 . 4 8		
緑 地 環 境 保 全 地 域	三永水源地	東 広 島 市	7 1 . 5 0	4 8 . 1 0 . 2 5
	西国寺	尾 道 市	7 . 7 2	〃
	大坊	福 山 市	1 0 . 1 7	〃
	五品岳	庄 原 市	1 3 . 6 1	〃
	郡山	安 芸 高 田 市	9 5 . 3 4	4 9 . 4 . 1 9
	深山峡	安 芸 太 田 町	3 1 . 4 8	4 9 . 7 . 1 8
	大宮八幡宮	東 広 島 市	2 . 5 9	〃
	蓮華寺山	広 島 市	1 6 7 . 1 4	4 9 . 1 0 . 1
	風土記の丘	三 次 市	1 6 0 . 5 4	5 0 . 2 . 1 2
	古鷹山	江 田 島 市	9 0 . 7 2	5 0 . 3 . 1 4
	亀鶴山	神 石 高 原 町	1 2 . 4 8	〃
	立花山	尾 道 市	1 . 1 3	〃
	龍山	北 広 島 市	3 . 7 1	5 1 . 1 2 . 2 4
	国貞山	安 芸 高 田 市	1 . 5 0	5 6 . 9 . 1 1
	東山溪谷	広 島 市・甘 日 市	5 3 . 5 0	5 8 . 3 . 3 1
	榊山	東 広 島 市	4 . 2 1	6 0 . 3 . 3 0
	今高野山	世 羅 町	2 0 . 4 7	〃
	日高庄	呉 市	3 . 1 3	6 3 . 3 . 3 1
	葦嶽山	庄 原 市	6 0 . 3 2	元 3 . 3 1
	亀山八幡神社	呉 市	1 . 5 0	〃
大富山城跡	庄 原 市	3 . 7 1	〃	
天神鼻	呉 市	2 . 0 1	3 . 3 . 3 1	

資料：県自然環境課調べ（平成 26 年 4 月 1 日現在）

表86 県自然環境保全地域一覧

名 称	市 町	面 積 (ha)			指 定 年 月 日		
		総 面 積	普 通 地 区	特 別 地 区	区域指定	特別地区の指定	
総 数	27 地 域	2,054.12	805.73	(72.54) 1,248.39	区域指定	特別地区の指定	
県 自 然 環 境 保 全 地 域	龍 頭 峽	安芸太田町	31.40	—	(31.40) 31.40	48.10.25	51.6.18
	万 古 溪	廿日市市	64.10	37.85	26.25	49.7.18	〃
	当木島・釜戸岬	福山市	2.17	—	2.17	〃	51.12.24
	魚 切 溪 谷	神石高原町	47.47 25.49	2.09	45.38 25.49	〃 53.3.24 (区域の拡張)	51.6.18 —
	石ヶ谷 峽	広島市	389.75	270.41	119.34	49.9.30	51.6.18
	津田の明神山	世羅町	66.69	44.15	22.54	49.11.14	51.12.24
	常 清 滝	三次市	54.13	30.90	23.23	50.3.14	〃
	八 国 見 山	庄原市	80.59	37.53	43.06	〃	〃
	柏 島	呉市	39.65	—	39.65	51.12.24	—
	小 掛 峽	安芸高田市	52.51	37.71	14.80	〃	—
	指 谷 山	庄原市	88.25	10.51	77.74	〃	—
	大 峯 山	広島市・廿日市市	39.89	—	39.89	〃	—
	福 王 寺 山	広島市	136.98	70.87	66.11	〃	—
	男 鹿 山	世羅町	43.71	32.08	11.63	〃	—
	湯 の 山	広島市	85.11	—	85.11	52.1.19	—
	滝 山 峽	安芸太田町・北広島町	336.24	164.11	172.13 (5.05)	53.3.24	—
	大 沢 湿 原	安芸高田市	56.62	22.85	33.77	53.12.1	—
	黒川の明神山	世羅町	19.89	—	19.89	〃	—
	神 之 瀬 峽	三次市・庄原市	46.41	—	46.41	54.12.1	—
	岳 山	府中市	44.72	7.70	37.02	〃	—
	阿 下 川	神石高原町	54.27	—	54.27 (29.26)	〃	—
	猫 山	庄原市	65.03	—	65.03	57.7.19	—
	品 の 滝	三次市・世羅町	50.16	0.28	49.88	〃	—
	吾妻榎原谷	庄原市	87.52	—	87.52	〃	—
	上田の明神山	三次市	10.19	10.19	— (1.08)	58.3.31	—
	八 幡 湿 原	北広島町	29.43	26.50	2.93 (5.75)	59.3.31	59.10.1
	女 亀 山	三次市	5.75	—	5.75	62.3.31	62.7.27

注：1 特別地区欄の()は、野生動植物保護地区で内数である。

2 特別地区の指定年月日は、区域指定時に特別地区があわせて指定された場合を除くものである。

3 県自然環境課調べ(平成26年4月1日現在)

表87 自然海浜保全地区一覧

名称	市町村	面積 (ha)		指定年月日
		面積	総面積	
総数	19地区		17.33	
自然海浜保全地区	阿多田島長浦	大竹市	1.20	55. 8. 1
	佐木大野浦	三原市	0.63	#
	七浦	呉市	0.27	#
	干汐	尾道市	0.17	56. 3.31
	大串	大崎上島町	0.23	#
	長浜	竹原市	0.10	56. 9.22
	横山	福山市	0.54	#
	大柿長浜	江田島市	—	57. 3.31
	梶ノ鼻	尾道市	1.44	#
	高根	尾道市	7.20	#
	百島	尾道市	0.29	58. 3.31
	大附	大崎上島町	1.24	#
	中小島	呉市	0.28	#
	箱崎	福山市	1.04	#
	グイビ	福山市	—	#
	柄鎌瀬戸	三原市	0.45	59. 3.31
	恋ヶ浜	呉市	0.84	62. 3.31
	大浦崎	呉市	0.04	2. 3.31
	須之浦	呉市	1.37	3. 3.31

資料：県自然環境課調べ（平成26年4月1日現在）

表88 その他の環境保全・保健休養施設の現況

区分	箇所数	面積・延長	宿泊施設 収容可能人数	摘要
県民の森	1	1,164ha	100人	
もみのき森林公園	1	400ha	180人	
県民の浜	1	23ha	100人	
中央森林公園	1	267ha	34人	
県自然歩道	—	125.0km	—	
中国自然歩道	—	454.9km	—	
休暇村	3	—	475人	大久野島292人，帝釈峡115人，吾妻山68人

注：平成26年4月1日現在

表89 自然保護協力奨励金の交付実績

(単位:件,千円)

区 分		年 度				
		2 5	2 4	2 3	2 2	2 1
総 数	交 付 件 数	1, 0 8 9	1, 0 7 8	1, 0 7 8	1, 0 7 7	1, 0 9 0
	金 額	3, 1 2 3	3, 1 4 4	3, 2 1 7	3, 4 2 8	3, 3 9 7
県自然環境 保全地域	交 付 件 数	6 6 6	6 5 6	6 5 6	6 5 6	6 7 1
	金 額	1, 1 6 5	1, 1 4 4	1, 1 5 0	1, 3 8 3	1, 2 7 6
県 立 自然公園	交 付 件 数	4 2 3	4 2 2	4 2 2	4 2 1	4 1 9
	金 額	1, 9 5 8	2, 0 0 0	2, 0 6 7	2, 0 4 5	2, 1 2 1

表90 立木損失補償の交付実績

(単位:件,千円)

区 分		年 度				
		2 5	2 4	2 3	2 2	2 1
総 数	交 付 件 数	2 5 6	2 5 3	2 5 3	2 5 3	2 5 3
	金 額	1 4, 4 7 6	1 4, 4 7 5	1 4, 4 7 5	1 4, 4 7 6	1 4, 4 8 1
県自然環境 保全地域	交 付 件 数	2 2 5	2 2 3	2 2 3	2 2 2	2 2 1
	金 額	1 1, 3 9 0	1 1, 3 9 0	1 1, 3 9 0	1 1, 3 9 0	1 1, 3 9 0
県 立 自然公園	交 付 件 数	3 1	3 1	3 1	3 1	3 2
	金 額	3, 0 8 6	3, 0 8 6	3, 0 8 6	3, 0 8 6	3, 0 9 1

表91 みどりと景観の基金の状況

(単位:千円)

年度	年 度 末 残 高					元本取崩額
	総 額	現 金	土 地	立 木	そ の 他	
2 1	1, 8 9 1, 4 6 9	1, 0 8 1, 5 6 8	4 1 0, 7 9 3	3 9 6, 4 7 0	2, 6 3 7	4 3, 5 9 2
2 2	1, 8 1 2, 5 7 7	1, 0 0 2, 6 7 7	4 1 0, 7 9 3	3 9 6, 4 7 0	2, 6 3 7	8 4, 6 8 3
2 3	1, 5 8 7, 1 5 7	7 7 7, 2 5 7	4 1 0, 7 9 3	3 9 6, 4 7 0	2, 6 3 7	2 2 8, 5 1 2
2 4	1, 3 5 2, 3 9 7	5 4 2, 4 9 7	4 1 0, 7 9 3	3 9 6, 4 7 0	2, 6 3 7	2 2 8, 5 1 2
2 5	1, 1 1 6, 5 1 5	3 0 6, 6 1 5	4 1 0, 7 9 3	3 9 6, 4 7 0	2, 6 3 7	2 3 6, 8 9 3

注:平成26年5月末現在

表92 みどりと景観の基金による取得財産

財産名	筆数	面積(m ²)	取得価格(円)	地目	登記年月日	地域別	所在地
深入山1号	1	97,132.78	19,373,817	山林	S.48.8.9	国定	山県郡安芸太田町向真入
深入山2号	2	131,866.68	17,500,000	#	S.48.12.24	#	#
大平山	95	1,078,837.30	128,647,913	#	S.49.7.31	#	# 北広島町荒神原
郡山	1	2,174.00	1,739,200	#	S.49.9.26	緑地	安芸高田市吉田町吉田天神山
比丘尼山	1	8,487.00	6,619,860	#	S.49.11.13	国定	庄原市西城町三坂比丘尼
万古溪	8	19,811.00	9,210,594	#	S.50.7.24	県自然	廿日市市虫所山空山
帝釈峡1号	2	3,405.00	3,000,000	#	S.50.12.18	国定	神石郡神石高原町永野
風土記の丘1号	1	974.00	584,400	#	S.51.3.12	緑地	三次市高杉町馬搦
川奥(土地)	2	785,300.00	31,412,000	#	S.52.3.1	国定	庄原市西城町油木川奥
#(立木)		13,872,612 m ³	396,470,000		S.52.3.31 ~ 57.3.31	#	#
帝釈峡2号	5	84,187.21	5,051,234	#	S.54.6.20	#	庄原市東城町三坂
風土記の丘2号	1	6,110.74	2,753,100	#	S.57.4.30	緑地	三次市大田幸町金岩
帝釈峡3号	5	10,594.40	21,188,000	田畑・原野	S.58.2.8	国定	庄原市東城町帝釈峡未渡名越
瀬戸の滝	20	1,396,436.22	163,713,300	山林	H.3.3.29		廿日市市下山古川・下山一之原
瀬戸の滝標柱			2,636,800				
	土地	3,625,316.33	410,793,418				
	立木	13,872,612 m ³	396,470,000				
	その他		2,636,800				
	合計		809,900,218				

B 自然公園等管理・整備

表93 自然公園等の管理実績

(単位：千円)

年度 区分	25	24	23	22	21
自然公園	52,232	53,712	50,991	50,415	49,564
(宮島松くい虫)	(2,508)	(2,508)	(2,508)	(2,508)	(2,793)
県民の森	15,720	15,358	21,213	20,603	21,184
もみのき森林公園	16,092	15,908	15,738	14,879	14,220
県民の浜	1,140	1,124	1,162	678	818
中央森林公園	108,486	107,375	104,030	105,146	106,823

資料： 県自然環境課・森林保全課調べ

表94 宮島公園内の松くい虫の防除実績

(単位：本)

年度 区分	25	24	23	22	21
点在被害地特別解除					
伐倒駆除					
殺線虫剤樹幹注入	149	168	271	159	255

資料： 県自然環境課・森林保全課調べ

表95 自然公園等の整備実績

(単位：千円)

区 分	年 度				
	2 5	2 4	2 3	2 2	2 1
国定公園等整備事業 (自然環境整備交付金)	59,832	80,488	91,055 (18,022)	117,576	140,600 (10,560)
臥竜山麓自然再生 (H18～八幡湿原自然再生)	—	—	—	—	(国定公園等 整備に含む)
公園施設整備	12,233	44,922	49,383	44,298	92,108 (7,760)
公園施設維持修繕	34,164	35,153	46,516	38,090	14,318
公園施設緊急修繕	—	—	—	—	33,781
公共施設災害復旧	0	0	0	0	1,470
自然公園等調査・整備	—	—	52,500	71,400	71,663
県民の森施設修繕	—	—	—	—	15,600
県民の浜施設修繕	—	—	—	—	1,859
中央森林公園サイクルングロード 施設改修	—	—	—	—	143,637 (143,637)
自然公園等施設活性化対策	—	—	—	—	34,935 (34,935)
自然公園等施設地上デジタル化 対応	—	—	—	—	4,313 (4,313)
自然公園施設整備支援	—	—	—	—	48,924 (48,924)
自然公園等案内標識整備	—	—	—	13,762	
瀬戸内海国立公園宮島弥山 山頂展望休憩所再整備	—	—	61,105 (61,105)	1,388	
中央森林公園施設改修	44,867 (29,024)	25,394	22,052		
合 計	151,096 (29,024)	185,957	322,611 (79,127)	286,514	603,208 (250,129)

注1：()は翌年度への繰越額(内数)を示す。

注2：合計欄は千円未満端数処理

C 野生鳥獣保護

表96 鳥獣保護区等の現況

(単位：か所, ha)

区 分		箇所数	面 積	摘 要
鳥 獣 保 護 区	総 数	102	59,647	
	森 林 鳥 獣 生 息 地	44	34,965	森林 10,000ha当たり1か所
	集 団 渡 来 地	9	15,466	アビ, カモ類等水鳥
	身 近 な 鳥 獣 生 息 地	49	9,216	都市周辺地域
休 猟 区		0	0	
特定猟具使用禁止区域		43	34,589	
捕 獲 禁 止 区 域		0	0	
猟 法 制 限 区 域		1	120,898	くくりわな使用禁止区域
指 定 猟 法 禁 止 区 域		1	6	鉛散弾使用禁止区域
猟 区		0	0	

資料： 県自然環境課調べ（平成26年3月31日現在）

表97 鳥獣保護区等の推移

(単位：か所)

区 分		年 度					
		2 4	2 3	2 2	2 1	2 0	1 9
総 数		103	154	156	158	159	162
鳥 獣 保 護 区	総 数	103	105	108	109	113	112
	森 林 鳥 獣 生 息 地	45	46	46	47	48	48
	大 規 模 生 息 地	0	0	0	0	0	0
	集 団 渡 来 地	9	9	9	9	9	9
身 近 な 鳥 獣 生 息 地		49	50	53	53	56	55
休 猟 区		0	0	0	0	0	0
特定猟具使用禁止区域		43	44	44	44	44	43
捕 獲 禁 止 区 域		0	0	0	0	0	0
猟 法 制 限 区 域		1	1	2	2	2	2
指 定 猟 法 禁 止 区 域		1	1	1	1	1	1
猟 区		0	3	3	3	3	3

注： 各年度末の箇所数を示す。

表98 狩猟者登録証の交付実績

(単位：件)

区分 \ 年度	24	23	22	21	20	19
総数	3,601	3,598	3,494	3,549	3,038	3,122
網・わな猟	—	—	—	—	—	1,223
網猟	2	2	2	1	1	—
わな猟	1,832	1,752	1,557	1,504	1,255	—
第一種銃猟	1,701	1,780	1,880	1,989	2,023	2,173
第二種銃猟	66	64	55	55	58	56

表99 狩猟免許試験受験者

(単位：人)

区分 \ 年度	24	23	22	21	20	19
総数	2,824 (2,810)	1,491 (1,467)	1,213 (1,193)	3,018 (2,994)	1,093 (1,075)	1,120 (1,005)
初心者	419 (409)	599 (580)	341 (326)	524 (515)	234 (222)	182 (171)
更新者	2,405 (2,401)	892 (887)	872 (867)	2,494 (2,479)	859 (853)	938 (934)

注：()内は合格者

表100 鳥獣飼養の登録実績

(単位：羽)

区分 \ 年度	24	23	22	21	20	19
登録数	145	186	195	185	220	197

表101 キジの放鳥実績

(単位：羽)

区分 \ 年度	24	23	22	21	20	19
総数	2,000	2,000	2,000	2,000	2,000	2,000
休猟区	0	0	0	0	0	0
鳥獣保護区	374	512	428	301	604	104
一般猟野	1,626	1,488	1,572	1,699	1,396	1,896

表102 鳥獣保護区等の現況

(1) 森林鳥獣生息地

名 称	所 在 地	面積 (ha)	存続期限	特別保護地区面積
宮島鳥獣保護区 (弥山特別保護地区)	廿日市市宮島町	4,397	平成36年10月31日	203
並滝寺鳥獣保護区	東広島市志和町	111	平成34年10月31日	
朝日山鳥獣保護区	竹原市下野町	640	平成34年10月31日	
甲山ふれあいの里鳥獣保護区	世羅郡世羅町	464	平成34年10月31日	
大野町鳥獣保護区	廿日市市大野町	810	平成33年10月31日	
八千代鳥獣保護区	安芸高田市八千代町	1,600	平成33年10月31日	
大土山鳥獣保護区	安芸高田市甲田町, 向原町	673	平成32年10月31日	
竜王山鳥獣保護区	福山市赤坂町ほか	972	平成32年10月31日	
指谷山鳥獣保護区	庄原市高野町	88	平成32年10月31日	
石ヶ谷峽・湯の山鳥獣保護区	広島市佐伯区湯来町	1,527	平成31年10月31日	
冠山鳥獣保護区	廿日市市吉和	1,630	平成30年10月31日	
岩子島鳥獣保護区	尾道市向島町	245	平成30年10月31日	
後山鳥獣保護区	福山市鞆町ほか	631	平成30年10月31日	
八国見山鳥獣保護区	庄原市口和町	196	平成30年10月31日	
恐羅漢山鳥獣保護区	山県郡安芸太田町	811	平成28年10月31日	
苅尾鳥獣保護区 (苅尾特別保護地区)	山県郡北広島町	638	平成28年10月31日	114
猪股山鳥獣保護区	山県郡安芸太田町	300	平成28年10月31日	
郡山鳥獣保護区	安芸高田市吉田町	361	平成28年10月31日	
筆影山鳥獣保護区	三原市須波町ほか	435	平成28年10月31日	
比婆山鳥獣保護区 (比婆山特別保護地区)	庄原市西城町ほか	3,233	平成28年10月31日	403
大仙鳥獣保護区	東広島市河内町	78	平成27年10月31日	
立岩鳥獣保護区	廿日市市吉和, 山県郡安芸太田町	536	平成27年10月31日	
東郷山鳥獣保護区	広島市佐伯区湯来町	364	平成27年10月31日	
天狗石山鳥獣保護区	山県郡北広島町	111	平成27年10月31日	
竹林寺鳥獣保護区	東広島市河内町	87	平成27年10月31日	
野呂山鳥獣保護区	呉市川尻町	282	平成27年10月31日	
仙養ヶ原鳥獣保護区	神石郡神石高原町	740	平成26年10月31日	
南原峽鳥獣保護区	広島市安佐北区可部町	533	平成26年10月31日	
大万木山鳥獣保護区	庄原市高野町	507	平成26年10月31日	
三段峽鳥獣保護区 (三段峽特別保護地区)	山県郡安芸太田町	1,350	平成26年10月31日	499
常清滝鳥獣保護区	三次市作木町	68	平成26年10月31日	
上野鳥獣保護区	庄原市	120	平成26年10月31日	
休山鳥獣保護区	呉市警固屋町	1,860	平成26年10月31日	
帝釈峽鳥獣保護区 (帝釈峽特別保護地区)	庄原市東城町ほか	730	平成26年10月31日	159
笹ヶ丸鳥獣保護区	広島市安佐北区安佐町	389	平成26年10月31日	
犬伏山鳥獣保護区	安芸高田市美土里町	827	平成26年10月31日	
熊谷山鳥獣保護区	安芸高田市高宮町	321	平成26年10月31日	
龍頭峽鳥獣保護区	福山市山野町	271	平成26年10月31日	
道後山鳥獣保護区	庄原市東城町ほか	1,739	平成26年10月31日	
青笹鳥獣保護区	廿日市市	844	平成26年10月31日	
七塚鳥獣保護区	庄原市七塚町	1,121	平成35年10月31日	
神峰山鳥獣保護区	豊田郡大崎上島町	225	平成35年10月31日	
福王寺鳥獣保護区	広島市安佐北区可部町	1,249	平成35年10月31日	
細見谷鳥獣保護区	廿日市市吉和	851	平成35年10月31日	
	計	34,965		1,378

(2) 集団渡来地

名 称	所 在 地	面積 (ha)	存続期限	特別保護区面積
王泊鳥獣保護区	山県郡安芸太田町, 北広島町	134	平成33年10月31日	
樽床鳥獣保護区	山県郡北広島町	240	平成33年10月31日	
久山田鳥獣保護区	尾道市久山田町	20	平成31年10月31日	
土師鳥獣保護区	安芸高田市八千代町	335	平成30年10月31日	
松永湾鳥獣保護区	福山市, 尾道市	1,582	平成30年10月31日	
沼田川鳥獣保護区	三原市	1,115	平成29年10月31日	
斎島周辺鳥獣保護区 (斎島周辺特別保護地区)	呉市蒲刈町ほか	9,340	平成26年10月31日	6,230
津々木島鳥獣保護区	豊田郡大崎上島町	1,300	平成26年10月31日	
広島湾西部鳥獣保護区	広島市佐伯区ほか	1,400	平成35年10月31日	
	計	15,466		6,230

(3) 身近な鳥獣生息地

名 称	所 在 地	面積 (ha)	存続期限	特別保護地区面積
緑化センター・森林公園鳥獣保護区	広島市東区, 安佐北区	433	平成34年10月31日	
仙酔島鳥獣保護区	福山市鞆町	94	平成34年10月31日	
牛田山鳥獣保護区	広島市東区	1,240	平成33年10月31日	
陀峯山鳥獣保護区	江田島市大柿町	236	平成33年10月31日	
蓮華寺山鳥獣保護区	広島市安芸区	54	平成33年10月31日	
阿弥陀山鳥獣保護区	広島市佐伯区湯来町	577	平成33年10月31日	
大峯山鳥獣保護区	広島市佐伯区湯来町ほか	40	平成33年10月31日	
万古溪鳥獣保護区	廿日市市	64	平成33年10月31日	
上黒瀬小学校林	東広島市黒瀬町	2	平成33年10月31日	
原田小学校林鳥獣保護区	尾道市原田町	2	平成33年10月31日	
横倉鳥獣保護区	福山市沼隈町	252	平成33年10月31日	
千田町鳥獣保護区	福山市千田町	540	平成33年10月31日	
三倉岳鳥獣保護区	大竹市	1,306	平成32年10月31日	
男鹿山鳥獣保護区	世羅郡世羅町	43	平成32年10月31日	
亀鶴山鳥獣保護区	神石郡神石高原町	37	平成32年10月31日	
権現山鳥獣保護区	神石郡神石高原町	14	平成32年10月31日	
鶴学園学校林伴鳥獣保護区	広島市安佐南区沼田町	20	平成31年10月31日	
切串小学校林古鷹鳥獣保護区	江田島市江田島町	3	平成31年10月31日	
龍頭峽鳥獣保護区	山県郡安芸太田町	31	平成31年10月31日	
龍王鳥獣保護区	東広島市西条町	147	平成31年10月31日	
八本松地区学校林七ツ池鳥獣保護区	東広島市八本松町	8	平成31年10月31日	
黒川明神鳥獣保護区	世羅郡世羅町	46	平成31年10月31日	
城山鳥獣保護区	世羅郡世羅町	51	平成31年10月31日	
中之町小学校林日松山鳥獣保護区	三原市糸崎町	7	平成31年10月31日	
熊野小学校林後西鳥獣保護区	福山市熊野町	8	平成31年10月31日	
君田中学校林木呂田鳥獣保護区	三次市君田町	17	平成31年10月31日	
高野中学校林大鬼山鳥獣保護区	庄原市高野町	4	平成31年10月31日	
柏島鳥獣保護区	呉市川尻町	40	平成30年10月31日	
美土里中学校林日野城山鳥獣保護区	安芸高田市美土里町	4	平成30年10月31日	
三育学院学校林深見鳥獣保護区	三原市大和町	34	平成30年10月31日	
大坊鳥獣保護区	福山市駅家町	19	平成30年10月31日	
灰塚鳥獣保護区	三次市, 庄原市	438	平成29年10月31日	
大浜崎鳥獣保護区 (大浜崎特別保護地区)	尾道市因島大浜町	35	平成29年10月31日	17
極楽寺山鳥獣保護区	廿日市市	110	平成28年10月31日	
もみのき森林公園鳥獣保護区 (もみのき森林公園特別保護地区)	廿日市市吉和	400	平成28年10月31日	337
グリンピアせとうち鳥獣保護区	呉市安浦町	344	平成28年10月31日	
榎原谷鳥獣保護区	庄原市比和町	88	平成27年10月31日	
因島南鳥獣保護区	尾道市因島三庄町ほか	477	平成26年10月31日	
黄金山鳥獣保護区	広島市南区仁保町	18	平成26年10月31日	
五品岳鳥獣保護区	庄原市東城町	14	平成26年10月31日	
大久野島鳥獣保護区	竹原市	70	平成26年10月31日	
猫山鳥獣保護区	庄原市西城町ほか	65	平成26年10月31日	
緑井鳥獣保護区	広島市安佐南区	720	平成35年10月31日	
府中鳥獣保護区	安芸郡府中町	527	平成35年10月31日	
錦竜公園鳥獣保護区	大竹市玖波町	130	平成35年10月31日	
聖湖鳥獣保護区	山県郡北広島町	37	平成35年10月31日	
伴鳥獣保護区	広島市安佐南区沼田町	116	平成35年10月31日	
走島鳥獣保護区	福山市走島町	220	平成35年10月31日	
宇品鳥獣保護区	広島市南区元宇品町	34	平成35年10月31日	
	計	9,216		354

D 有害鳥獣捕獲

表 103 有害鳥獣の捕獲

(単位：頭, 羽)

区分		年度				
		2 4	2 3	2 2	2 1	2 0
捕 獲 数	イ ノ シ シ	14,621	14,926	10,741	10,529	7,400
	シ カ	4,922	4,687	3,271	2,581	2,185
	サ ル	130	102	141	132	88
	カ ラ ス	3,516	3,471	3,790	4,315	5,284

資料：県自然環境課調べ

(参 考 资 料)

1 森林・林業関係主要指標

(広島県の指標と全国順位及び県内上位の5市町村)

項目	調査年次	単位	全国 (全国平均)	広島県 (全国順位)	鳥取県 (全国順位)	島根県 (全国順位)	岡山県 (全国順位)	山口県 (全国順位)	県内上位5市町村					摘要	資料番号	
									1位	2位	3位	4位	5位			
人口	人	22	千人	128,057 (2,725)	2,861 (12)	589 (47)	717 (46)	1,945 (21)	1,451 (25)	広島市 1,174	福山市 461	呉市 240	東広島市 190	尾道市 145		No. 5
面積	土地面積	25	km ²	377,962 (8,042)	8,480 (11)	3,507 (41)	6,708 (19)	7,010 (17)	6,114 (23)	庄原市 1,247	広島市 905	三次市 778	北広島町 646	東広島市 635		No. 1
	林野面積	22	ha	24,845,302 (528,623)	618,912 (10)	257,806 (33)	526,064 (15)	488,586 (17)	439,795 (20)	庄原市 106,066	広島市 61,371	三次市 59,324	北広島町 53,471	安芸高田市 42,795		No. 2
	森林面積	〃	〃	24,461,631 (520,460)	610,631 (10)	256,491 (33)	519,717 (15)	483,659 (17)	436,737 (20)	庄原市 105,113	広島市 60,394	三次市 59,004	北広島町 53,327	安芸高田市 42,502		No. 2
	国有林面積	〃	〃	7,081,493 (150,670)	47,518 (20)	29,902 (27)	31,507 (25)	36,691 (23)	11,113 (41)	廿日市市 7,043	庄原市 6,849	広島市 4,743	安芸高田市 4,186	神石高原町 3,571		No. 2
	民有林面積	〃	〃	17,380,138 (369,790)	563,113 (7)	226,589 (32)	488,210 (9)	446,968 (12)	425,624 (14)	庄原市 98,264	三次市 56,104	広島市 55,651	北広島町 52,202	安芸高田市 38,316		No. 2
	県営林面積	24	ha	1,131,414	5,736 (24)	4,091 (34)	2,261 (44)	5,330 (28)	3,150 (38)	庄原市 2,045	安芸太田町 1,076	北広島町 824	三次市 656	広島市 552	市町村については H25.4.1現在	No. 13
	森林公社造林面積	21	〃	446,966	16,827 (10)	16,016 (13)	26,577 (3)	28,200 (2)	14,556 (16)	庄原市 5,944	三次市 2,561	北広島町 2,557	安芸高田市 1,332	安芸太田町 1,116	市町村については H18.4.1現在	No. 13
林道	民有林林道 事業量	22	km	336.7 (7.2)	7.2 (17)	3.1 (33)	10.3 (12)	3.7 (31)	6.5 (22)	廿日市市 1.1	北広島町 1.0	庄原市 0.9	尾道市 0.9	呉市 0.7	市町村については H22.3.31現在	No. 3 No. 12
	民有林林道(自動 車道)総延長	22	〃	91,012 (1936)	2,833 (7)	1,186 (35)	1,755 (24)	2,041 (16)	1,885 (22)	広島市 338	庄原市 317	三次市 248	北広島町 235	廿日市市 187	市町村については H22.3.31現在	No. 3 No. 12
	林道密度(民有林)	22	m/ha	5.2 (6)	5.0 (32)	5.2 (28)	3.5 (44)	4.5 (36)	4.4 (40)	府中町 18.1	江田島市 9.5	大崎上島町 7.3	呉市 7.3	海田町 7.2	市町村については H22.3.31現在	No. 3 No. 12
造林	民有林造林 事業量	23	ha	17,070 (363)	219 (12)	58 (34)	225 (11)	160 (17)	234 (10)	庄原市 83	北広島町 54	東広島市 46	三次市 36	府中市 32	市町村については 平成24年度	No. 3 No. 12
	民有林造林用苗畑 面積	24	〃	733 (16)	3 (29)	8 (16)	4 (27)	11 (10)	5 (22)	—	—	—	—	—		No. 3
	間伐の実行量	23	ha	437,000 (9,298)	5,618 -	- -	- -	- -	- -	庄原市 477	三次市 226	広島市 211	神石高原町 151	北広島町 139	民有林に限る 市町村については造林分	No. 12
林業経営	林家数	22	戸	906,805 (19,294)	44,867 (3)	12,778 (34)	32,487 (8)	33,136 (7)	28,366 (11)	広島市 5,565	三次市 4,987	庄原市 4,599	東広島市 4,296	安芸高田市 3,859		No. 2
	林業経営体数	22	経営体	140,186 (2,983)	6,589 4	2,684 23	4,625 7	4,505 9	3,739 14	安芸高田市 1,667	北広島町 1,416	庄原市 1,306	神石高原町 408	三次市 344		No. 2

項目	調査年次	単位	全国 (全国平均)	広島県 (全国順位)	鳥取県 (全国順位)	島根県 (全国順位)	岡山県 (全国順位)	山口県 (全国順位)	県内上位5市町					摘要	資料番号	
									1位	2位	3位	4位	5位			
林業経営	森林組合数	23	組合	672 (14)	17	8	13	13	9	—	—	—	—	—		No. 10
	森林組合員数	23	千人	1,564 (33)	70	17	57	41	48	—	—	—	—	—		No. 10
	一組合平均組合員数	23	人	2,327	4,145	2,171	4,390	3,190	5,308	—	—	—	—	—		No. 10
	一組合平均組合員所有森林面積	23	ha	15,897	23,669	16,922	31,191	20,267	33,638	—	—	—	—	—		No. 10
	一組合平均払込済出資金	23	千円	79,283	81,333	102,513	175,289	75,624	156,877	—	—	—	—	—		No. 10
	県森連払込済出資金	23	千円	8,144,781 (177,060)	200,525	68,280	181,465	401,136	417,324	—	—	—	—	—		No. 11
特用林産物	まつたけ生産量	24	t	15.7 (0.3)	0.3 (8)	0.3 (8)	0.0 (-)	0.4 (7)	0.0 (-)	三次市 300(kg)	神石高原町 5(kg)	府中市 1(kg)				No. 9 No. 12
	乾しいたけ生産量	"	"	3,708 (79)	8 (26)	19 (17)	22 (13)	29 (10)	19 (16)	庄原市 2.0	神石高原町 1.9	呉市 0.8	三次市 0.8	三原市 0.7		No. 9 No. 12
	生しいたけ生産量	"	"	66,419 (1,413)	949 (22)	189 (42)	1,918 (9)	1,082 (20)	148 (44)	大崎上島町 546.5	世羅町 73.0	東広島市 58.2	三次市 50.5	福山市 43.2		No. 9 No. 12
	乾しいたけ生産者数	"	戸	13,342 (284)	110	160	441	70	183	神石高原町 50	庄原市 42	安芸高田市 9	府中市 4	廿日市市 2		No. 9 No. 12
	生しいたけ生産者数	"	"	9,551 (203)	110	145	227	60	714	福山市 15	庄原市 15	広島市 13	神石高原町 10	三次市 7		No. 9 No. 12
保安林	保安林面積	23	ha	12,053,279 (256,453)	247,982 (11)	138,429 (27)	194,147 (16)	170,784 (22)	107,372 (31)	—	—	—	—	—		No. 13 No. 3
	保安林面積 (民有林)	"	"	5,154,671 (109,674)	202,337 (4)	107,873 (16)	165,632 (7)	136,465 (10)	98,002 (22)	庄原市 35,475	北広島町 21,863	三次市 19,829	廿日市市 17,818	広島市 17,103	市町については H26.3.31現在	No. 13 No. 3
森林被害	林野火災被害	24	件	1,178	79 (2)	7 (44)	33 (12)	43 (8)	21 (25)	—	—	—	—	—		No. 13 No. 19
	林野火災被害面積	"	ha	372	59 (2)	1 (47)	2 (30)	19 (3)	1 (43)	—	—	—	—	—		No. 13 No. 19
	林野火災被害額	"	千円	190,288	2,265 (11)	300 (28)	451 (24)	485 (22)	114 (35)	—	—	—	—	—		No. 13 No. 19
	松くい虫被害 (民有林)	25	km ³	643.1	17.0 (13)	22.3 (8)	106.2 (1)	11.6 (17)	22.8 (7)	東広島市 4.5	呉市 3.5	広島市 2.4	庄原市 1.9	三次市 1.4	市町については H25.3.31現在	No. 3 No. 13

項 目	調査年次	単 位	全 国 (全国平均)	広 島 県 (全国順位)	鳥 取 県 (全国順位)	島 根 県 (全国順位)	岡 山 県 (全国順位)	山 口 県 (全国順位)	県 内 上 位 5 市 町					摘 要	資 料 番 号	
									1位	2位	3位	4位	5位			
木材産業	素 材 生 産 量	25	千m ³	19,646 (418)	298 (20)	214 (27)	365 (17)	391 (15)	225 (25)	—	—	—	—	—	No. 8	
	素 材 入 荷 量	〃	〃	26,029 (554)	2,178 (2)	521 (16)	660 (12)	438 (22)	349 (27)	—	—	—	—	—	製材用, 合板用, パズル, チップ用のみ	No. 8
	製材用素材入荷量	〃	〃	17,271 (367)	x (-)	54 (37)	105 (32)	392 (12)	312 (16)	—	—	—	—	—	順位は統計数値を公表 しない県を除いている	No. 8
	製 材 工 場 数	〃	工場	5,690 (121)	96 (32)	50 (41)	103 (29)	92 (33)	78 (36)	—	—	—	—	—	No. 8	
	合 単 板 工 場 数	〃	〃	195 (-)	- (-)	- (-)	- (-)	- (-)	- (-)	—	—	—	—	—	No. 8	
	木 材 チ ッ プ 工 場 数	〃	〃	1,510 (32)	39 (14)	10 (39)	19 (31)	36 (18)	15 (35)	—	—	—	—	—	No. 8	
	外材(製材用)入荷量	〃	千m ³	5,213 (111)	x (-)	5 (35)	x (-)	6 (32)	163 (5)	—	—	—	—	—	順位は統計数値を公表 しない県を除いている	No. 8
林業金融	日本政策金融公庫 の林業関係貸付額	24	千円	18,085,155 (384,791)	1,009,000 (9)	16,200 (34)	88,857 (23)	7,400 (37)	242,390 (15)	—	—	—	—	—	No. 16	
	農林漁業信用基金 年度末保証残高	〃	千円	55,975,541 (1,190,969)	383,112 (29)	707,562 (26)	412,372 (28)	1,401,422 (13)	288,486 (33)	—	—	—	—	—	No. 7	
	農林漁業信用基金 出 資 金	〃	〃	3,736,210 (79,494)	124,610 (7)	47,700 (31)	92,080 (16)	74,910 (20)	76,740 (18)	—	—	—	—	—	No. 7	
	農林漁業信用基金 保 証 倍 率	〃	倍	— (43.55)	45.00 (1)	43.15 (33)	45.00 (1)	45.00 (1)	45.00 (1)	—	—	—	—	—	No. 7	
公園	自 然 公 園 面 積	25	h a	5,433,461 (115,605)	37,853 (42)	49,060 (35)	40,496 (40)	80,664 (26)	42,667 (38)	廿日市市 8,259	安芸太田町 5,915	庄原市 5,162	北広島町 4,336	呉市 4,220	No. 4 No. 18	
	自 然 公 園 面 積 率	25	%	14.4	4.5 (47)	14.0 (24)	6.0 (43)	11.3 (30)	7.0 (41)	安芸太田町 17.3	廿日市市 16.9	大崎上島町 14.7	呉市 11.9	北広島町 6.7	No. 4 No. 18	
	県自然環境保全 地 域 箇 所 数	25	箇所	538 (11)	27 (4)	15 (14)	6 (28)	3 (35)	0 (46)	三次市・庄原市 5	広島市・世羅町 4	廿日市市, 安芸高田市, 安芸太田町, 北広島町, 神石高原町 2	—	—	No. 4 No. 18	
	県自然環境保全 地 域 面 積	25	h a	77,342 (1,646)	2,054 (12)	154 (37)	179 (36)	101 (39)	0 (46)	広島市 623	庄原市 355	北広島町 273	世羅町 143	神石高原町 127	No. 4 No. 18	
	鳥 獣 保 護 区 面 積 (県 設)	23	h a	3,052,779 (64,952)	62,695 (20)	19,310 (42)	30,620 (35)	28,717 (39)	52,642 (24)	—	—	—	—	—	No. 15	
鳥 獣 保 護 区 面 積 (国 設)	23	〃	578,439 (12,307)	0 (-)	5,987 (19)	15,744 (13)	662 (26)	0 (-)	—	—	—	—	—	No. 15		
狩 獵 免 許 者 数	23	人	198,418 (4,221)	5,608 (9)	1,879 (41)	3,695 (27)	5,509 (12)	4,178 (24)	—	—	—	—	—	No. 15		

資料：1 平成25年「全国都道府県市町村別面積調」（国土地理院）
4 環境省調べ
7 業務統計（農林漁業信用基金）
10 平成23年度森林組合統計（林野庁HP）
13 県森林保全課調べ
16 平成21年度業務統計年報（（株）日本政策金融公庫農林水産事業）
19 平成22年版消防白書（総務省消防庁）

2 世界農林業センサス（農林水産省大臣官房統計部）
5 平成22年国勢調査報告（総務省統計局）
8 木材統計（平成22年）
11 平成23年度森林組合連合会統計
14 治山室調べ
17 地方行政調査資料（地方行政調査会）

3 森林・林業統計要覧（2012）（林野庁）
6 平成元年林業生産統計年報
9 平成17年特用林産基礎資料
12 県林業課調べ
15 鳥獣関係統計（平成21年度環境省自然環境局）
18 県自然環境課調べ

2 広島県森林・林業の主要指標と推移

番号	項目	単位	平成25年(度)	平成24年(度)	平成23年(度)	平成22年(度)	平成21年(度)	平成20年(度)	平成19年(度)	平成18年(度)	平成17年(度)	平成16年(度)	平成15年(度)	平成14年(度)	平成13年(度)	平成12年(度)	平成11年(度)	平成10年(度)	平成9年(度)	昭和60年(度)	備考
1	土地面積	km ²	8,480	8,480	8,480	8,480	8,479	8,479	8,479	8,478	8,478	8,478	8,478	8,477	8,477	8,477	8,477	8,477	8,476	8,466	国土地理院 「全国都道府県市区町村 別面積調査」
2	人口	千人	—	—	—	2,861	—	—	—	—	2,877	—	—	—	—	2,879	—	—	—	2,819	「国勢調査」
3	林業・狩猟人口	人	—	—	—	—	—	—	—	—	727	—	—	—	—	1,370	—	—	—	2,112	「」
4	林家数	戸	—	—	—	44,867	—	—	—	—	46,818	—	—	—	—	50,455	—	—	—	—	「世界農林業統計」
5	林野面積	ha	—	—	—	618,912	—	—	—	—	621,467	—	—	—	—	622,213	—	—	—	622,683	「林野面積統計 (S60年度) 「地域森林計画書」 (#9~#11) 「世界農林業統計」 (#12) 「地域森林計画書」 (#13~)」
6	森林面積	〃	611,614	611,822	611,893	612,359	612,438	612,841	612,841	613,109	613,473	613,655	613,900	614,504	614,761	614,436	615,254	615,706	615,922	620,972	「林野面積統計 (S60年度) 「地域森林計画書」 (#9~#11) 「世界農林業統計」 (#12) 「地域森林計画書」 (#13~)」
	(1) 国有林面積	〃	48,566	48,713	48,713	49,028	49,028	49,027	49,027	49,075	49,084	49,089	49,100	49,100	48,895	47,808	48,903	48,898	48,759	48,560	
	(2) 民有林面積	〃	563,048	563,109	563,331	563,406	563,627	563,814	563,814	564,034	564,389	564,565	564,799	565,404	565,866	566,628	566,351	566,809	567,164	572,412	
7	民有林人工林面積	〃	173,963	173,872	173,889	173,780	173,317	172,326	172,326	171,664	171,271	170,248	168,799	168,236	167,414	166,498	166,511	164,503	162,793	143,031	
8	民有林保安林面積	〃	204,099	203,215	202,339	201,737	200,859	200,169	200,109	199,845	199,491	199,419	198,753	198,223	198,002	197,377	196,880	196,103	195,396	187,816	県森林保全課調べ
9	民有林林道(自動車道)総延長	km	—	2,513	2,626	2,625	—	2,602	2,588	—	2,572	—	—	2,612	2,574	2,530	2,516	2,480	2,010		県林業課調べ
10	素材生産量	千m ³	298	270	269	204	304	259	218	199	188	221	246	297	315	336	358	419	396	665	「木材需給報告書」
11	素材需要量	〃	2,241	1,878	1,852	1,809	1,777	2,314	2,722	2,974	2,662	2,916	2,814	2,671	2,532	2,720	2,467	2,337	2,486	2,762	「」
12	まつたけ生産量	t	—	0.3	2	3	1	6	6	7	9	38	21	11	25	93	55	82	118	270	県林業課調べ
13	造林面積	ha	—	373	234	273	459	386	522	689	795	1,157	1,040	1,188	1,150	1,141	1,578	2,032	1,527	2,516	県林業課調べ
14	森林組合作業班員数	人	382	—	466	505	507	403	407	421	438	499	510	541	588	618	648	719	785	1,340	「森林組合要覧」
15	松くい虫被害区域面積	ha	17,048	16,782	18,664	23,646	24,213	25,443	25,667	22,324	21,891	24,811	28,167	38,166	42,804	43,945	48,143	51,904	55,084	38,913	県森林保全課調べ
16	松くい虫防除面積(薬剤空中散布)	〃	—	—	—	—	—	—	—	2,290	2,694	2,714	3,010	3,025	3,067	3,275	3,760	4,075	4,810	13,380	県森林保全課調べ

注：まつたけ生産量、造林面積、は平成25年度の調査値が発表されていないため「—」としている。

3 林業及び自然保護関係団体一覧

平成26年5月末現在

団 体 名	代 表 者 職 氏 名	所 在 地	電 話 番 号
一般財団法人 広島県農林振興センター	理 事 長 横 田 武	730-0051 広島市中区大手町四丁目2-16	082 541-6175
一般財団法人 広島県森林整備・農業振興財団	理 事 長 梶 保 節 男	730-0051 広島市中区大手町四丁目2-16	〃 541-5188
一般社団法人 広島県森林協会	会 長 理 事 藏 田 義 雄	730-0012 広島市中区上八丁堀8-23 林業ビル内	〃 221-7191
社団法人 広島県山行苗木残苗補償協会	会 長 理 事 平 浩 介	730-0012 広島市中区上八丁堀8-23 林業ビル 樹苗農協内	〃 228-5587
一般社団法人 広島県木材組合連合会	会 長 山 根 恒 弘	734-0014 広島市南区宇品西四丁目1-45	〃 253-1433
公益社団法人 広島県みどり推進機構	理 事 長 檜 山 俊 宏	730-8511 広島市中区基町10-52 広島県森林保全課内	〃 513-4840
広島県森林組合連合会	代 表 理 事 長 佐 々 木 徹	730-0012 広島市中区上八丁堀8-23 林業ビル内	〃 228-5111
林業・木材製造業労働災害 防止協会広島県支部	支 部 長 小 川 健 太 郎	730-0012 広島市中区上八丁堀8-23 林業ビル内	〃 228-8061
広島県樹苗農業協同組合	組 合 長 理 事 平 浩 介	730-0012 広島市中区上八丁堀8-23 林業ビル内	〃 228-5437
広島県森林土木建設事業 促進協議会	会 長 佐 々 木 正 清	730-0012 広島市中区上八丁堀8-23 林業ビル (一社)広島県森林協会内	〃 221-7191
広島県林業経営者協会	会 長 加 計 正 弘	730-0041 広島市中区小町3-25 日新林業株式会社内	〃 246-9570
広島県林業改良普及協会	会 長 理 事 津 野 瀬 武 久	730-8511 広島市中区基町10-52 広島県林業課内	〃 513-4840
広島県林業研究グループ 連絡協議会	会 長 多 田 哲 夫	730-8511 広島市中区基町10-52 広島県林業改良普及協会内	〃 513-4840
広島県林業技士会	会 長 理 事 金 井 真	730-0012 広島市中区上八丁堀8-23 林業ビル (社)広島県森林協会内	〃 221-7191
広島貯木施設協同組合	理 事 長 田 丸 直 文	738-0022 廿日市市木材港南9-21	0829 32-5451
広島県木材加工技術協議会	会 長 山 根 恒 弘	734-0014 広島市南区宇品西四丁目1-45	082 253-1433
広島マツタケ研究会	会 長 岡 谷 陸 生	732-0036 広島市東区福田町166-2 広島県緑化センター内	082 899-2811
広島県水源林造林協議会	会 長 加 計 正 弘	730-0012 広島市中区上八丁堀8-23 林業ビル内	082 228-3572

団 体 名	代 表 者 職 氏 名	所 在 地	電 話 番 号
太田川流域森林整備センター	会 長 松 井 一 實	731-3664 山県郡安芸太田町大字上殿258 番地 安芸太田町林業総合センター内	0826 28-1826
江の川・高梁川上流流域 森 林 整 備 セ ン タ ー		728-0023 三次市東酒屋町1180-2 ウッドピアみよし内	0824 64-0123
一般社団法人 広 島 県 猟 友 会	会 長 藤 田 雄 山	730-0012 広島市中区上八丁堀8-23 林業ビル内	082 227-7890
一般財団法人 もみのき森林公園協会	理 事 長 櫻 井 充 弘	738-0301 廿日市市吉和1593-75	0829 77-2011
一般財団法人 中 央 森 林 公 園 協 会	理 事 長 石 丸 栄 満	729-0415 三原市本郷町上北方1315	0848 86-9101
日本鳥類保護連盟広島県支部	支 部 長 福 本 幸 夫	793-0401 廿日市市福面二丁目5-18 (日比野様方)	090-1356-9315

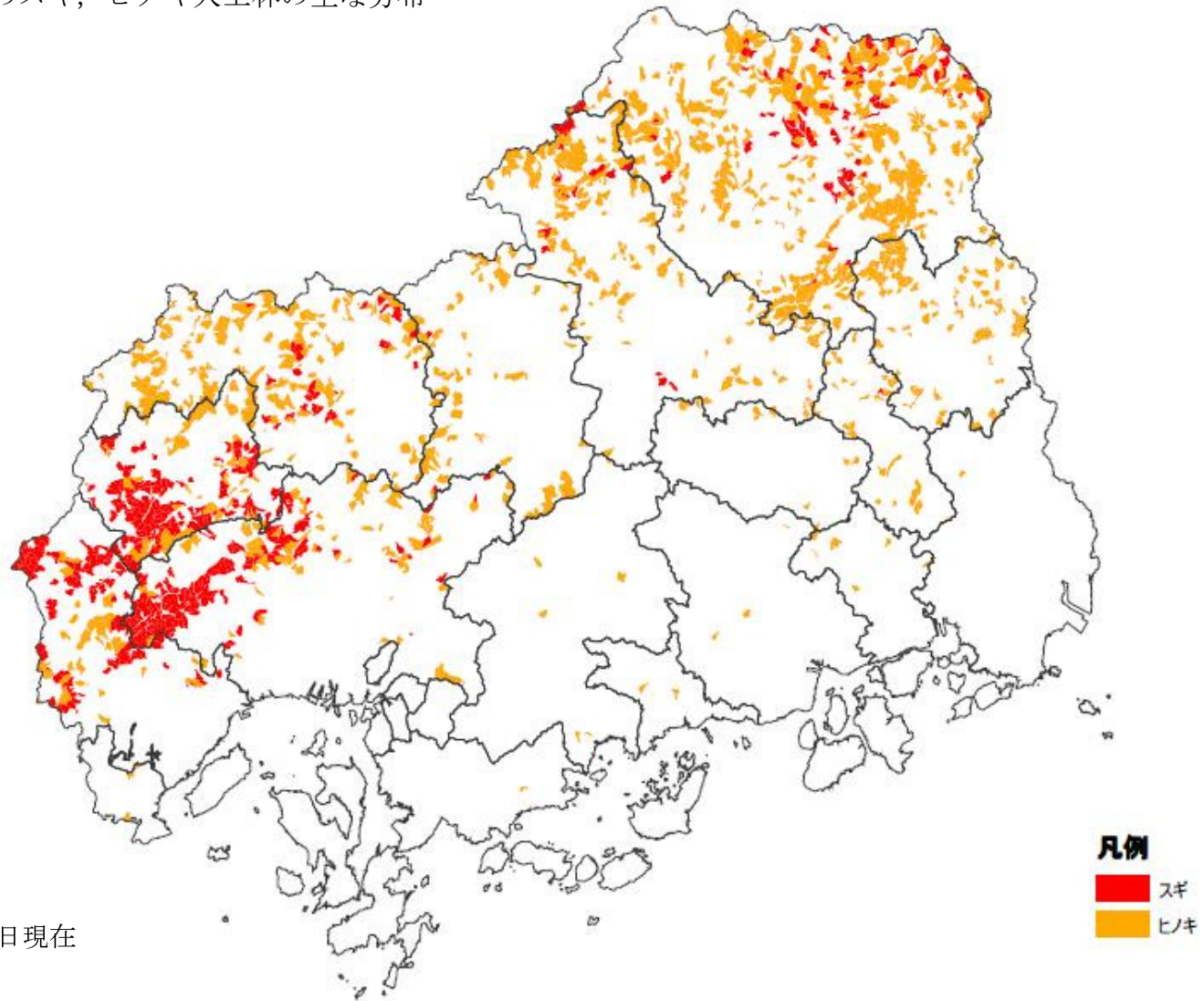
4 木材市場一覧

名 称	所在地	取扱品目	売買方法	市日 (毎月)	手数料 (%)	整理費 (円/m ³)	代金返済方法		
							対出荷者	対買方	
広島林産中市(協)	安芸太田町	素材	入札 ・ セリ	8日 18日 28日	6.0~8.0	700~ 1,300円	7日以内 現金	7日以内 現金	
(株)福山中央木材市場	福山市	素材	入札 ・ セリ	7日 22日	7.0	750円	7日以内 現金か振込	15日以内 現金か振込	
(株)新宮広島市場	北広島町	製品	セリ	5日 20日	10.0	—	2日後 振込	次回市日まで に現金か振込	
広島県森林組合連合会	三原久井木材 共販所	三原市	素材	入札 ・ セリ	1日 15日	7.0	800円 もしくは 1,350円	7日以内 現金	15日以内 現金
	三次木材共販所	三次市	素材	入札 ・ セリ	4日 20日	7.0	800円 もしくは 1,100円	7日以内 現金	15日以内 現金

資料：県林業課調べ

注：平成26年4月末日現在（市日は月によって変更あり）

5. 広島県内のスギ, ヒノキ人工林の主な分布



平成 26 年 4 月 1 日現在

☆資料に関するお問い合わせ先☆

広島県農林水産局

林業課 森林企画グループ

〒730-8511 広島市中区基町 10 番 52 号

電話 (082) 228-2111 (内線 : 3682)

(082) 513-3683 (ダイヤルイン)