

土砂災害の発生状況

H30.9.7時点 最終報

土砂災害発生状況

土砂災害発生箇所数(※)

1,242 箇所

- 凡例
- 土石流
 - 地すべり
 - 急傾斜

※発生件数は土砂災害危険箇所ですら発生した箇所、土砂災害危険箇所以外で土砂災害による人的被害及び人家被害等が発生した件数（広島県土木建築局砂防課調べ）

土砂災害による人的被害

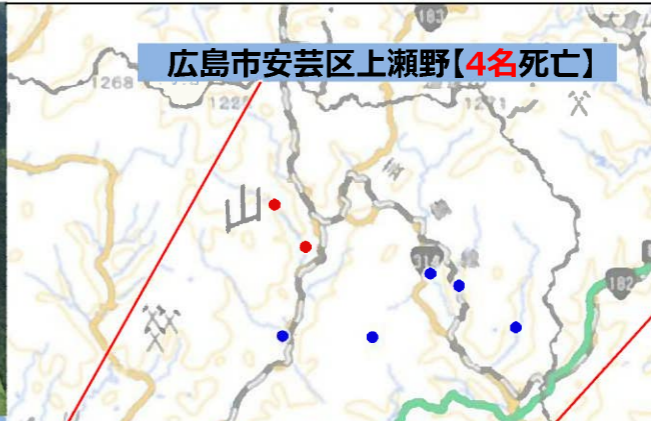
計 87 名



広島市安佐北区口田南3丁目【1名死亡】



熊野町川角5丁目【12名死亡】



広島市安芸区上瀬野【4名死亡】



東広島市西条町下三永【3名死亡】



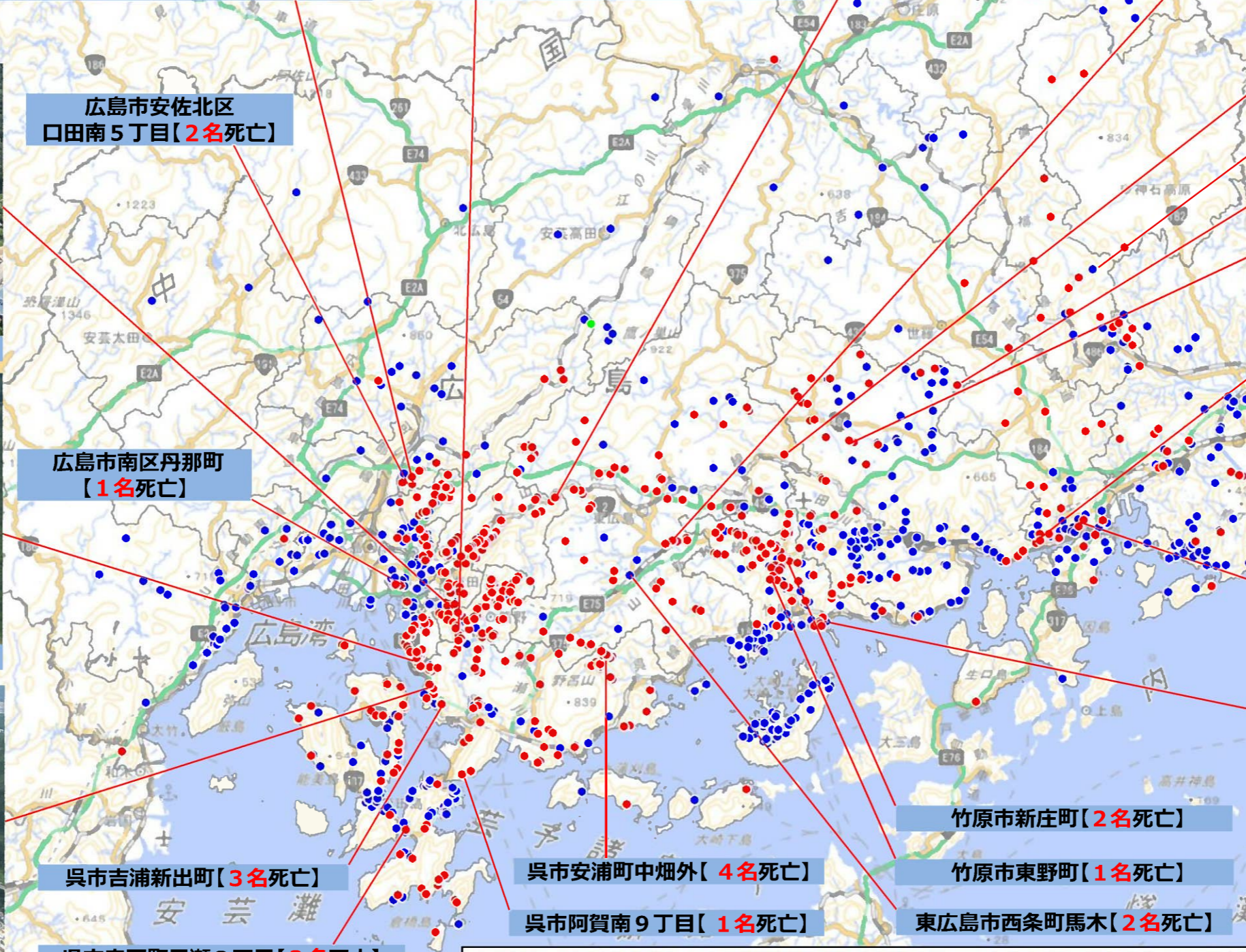
広島市安芸区矢野東7丁目外【12名死亡】



坂町小屋浦【15名死亡】



呉市天応西条外【10名死亡】



広島市安佐北区口田南5丁目【2名死亡】

広島市南区丹那町【1名死亡】

呉市吉浦新出町【3名死亡】

呉市音戸町早瀬2丁目【2名死亡】

呉市安浦町中畑外【4名死亡】

呉市阿賀南9丁目【1名死亡】

竹原市新庄町【2名死亡】

竹原市東野町【1名死亡】

東広島市西条町馬木【2名死亡】

東広島市河内町中河内【3名死亡】

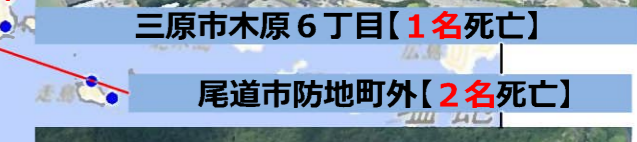
府中市木野山町【1名死亡】

三原市久井町【2名死亡】

三原市大和町【2名死亡】

三原市木原6丁目【1名死亡】

尾道市防地町外【2名死亡】



竹原市港町5丁目【1名死亡】

本地図は、国土地理院の電子地形図（タイル）に平成30年7月豪雨での土砂災害に関する被害箇所を追記して作成したものである。