

平成 29 年度

水資源調査報告書

(水位・流量編)

平成 30 年 3 月

広島県土木建築局

ま え が き

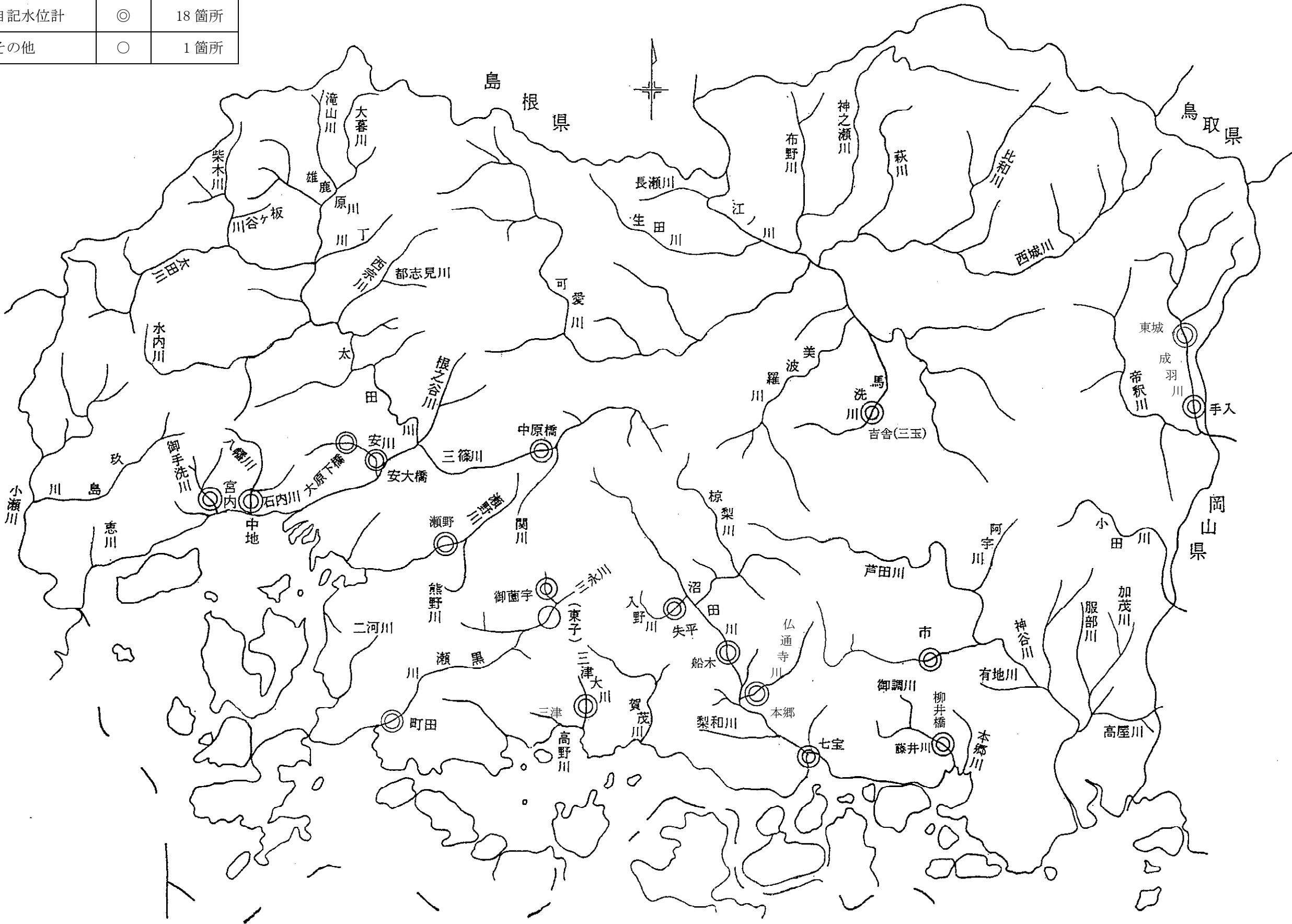
本報告書は、県内各地域の水資源検討に資するため、平成 29 年に観測した水位・流量の各記録を収録したものである。

観測項目、観測所数及び記録内容は下表のとおりである。

観 測 項 目	観 測 所 数	記 録 内 容
水 位	1 8	日平均水位
流 量	1 9	日平均流量

水文資料 (水位・流量) 位置図

凡 例		
自記水位計	◎	18箇所
その他	○	1箇所



目 次

まえがき

水文資料（水位・流量）位置図

1. 水位流量観測所及び流況一覧表	1
2. 水位年表	3
3. 流量年表及び日流量年図	23

1. 水位流量観測所及び流況一覧表

流量観測所及び流況一覧表

() 値は100km²当り

水系名	河川名	観測所名	種別	流域面積 (km ²)	位置			年	流量 (m ³ /sec)								摘要
					市・郡	区・町・村	字		時間最大	最大	豊水	平水	低水	渇水	最小	年平均	
瀬野川	瀬野川	瀬野	自記	—	広島市	安芸区 瀬野川町	瀬野	H29 H23~H29	31.87	29.81 (—) H25 43.01 (—)	2.68 (—) 2.68 (—)	1.62 (—) 1.62 (—)	0.95 (—) 0.95 (—)	0.45 (—) 0.79 (—)	0.45 (—) H23 0.15 (—)	2.88 (—) 2.46 (—)	
御手洗川	御手洗川	宮内	自記	10.9	廿日市市	宮内	西畑口	H29 H9~H29	7.87	2.39 (21.93) H11 8.49 (77.89)	0.50 (4.59) 0.50 (4.59)	0.40 (3.67) 0.26 (2.39)	0.37 (3.39) 0.17 (1.56)	0.23 (2.11) 0.12 (1.10)	0.20 (1.83) H18 0.02 (0.18)	0.46 (4.22) 0.41 (3.76)	
八幡川	八幡川	中地	自記	81.2	広島市	佐伯区 五日市町	中地	H29 S46~H29	485.54	55.79 (68.71) S49 178.61 (219.96)	2.72 (3.35) 2.86 (3.52)	2.18 (2.68) 1.79 (2.20)	1.58 (1.95) 1.21 (1.49)	0.81 (1.00) 0.82 (1.00)	0.81 (1.00) H7 0.18 (0.22)	3.28 (4.04) 2.89 (3.56)	
太田川	三篠川	中原橋	自記	185.0	広島市	安佐北区 白木町	落尻	H29 S54~H29	160.76	63.48 (34.31) S60 280.56 (151.65)	3.85 (2.08) 5.32 (2.88)	2.57 (1.39) 2.57 (1.72)	1.74 (0.94) 1.74 (0.94)	0.79 (0.43) 1.35 (0.43)	0.45 (0.24) S57 0.17 (0.09)	4.37 (2.36) 5.95 (3.22)	
太田川	安川	大原下橋	自記	33.5	広島市	安佐南区 沼田町	伴	H29 S60~H29	26.42	6.92 (20.66) H25 49.65 (148.21)	1.25 (3.73) 1.26 (3.76)	0.98 (2.93) 0.83 (2.48)	0.78 (2.33) 0.59 (1.76)	0.42 (1.25) 0.39 (1.16)	0.42 (1.25) H6 0.06 (0.18)	1.15 (3.43) 1.23 (3.67)	
太田川	安川	安大橋	自記	53.5	広島市	安佐南区	中須	H29 S60~H29	286.49	33.02 (61.72) H26 55.36 (103.48)	1.55 (2.90) 1.77 (3.31)	1.20 (2.24) 1.15 (2.15)	1.03 (1.93) 0.80 (1.50)	0.83 (1.55) 0.51 (0.95)	0.73 (1.36) H21 0.19 (0.36)	1.66 (3.10) 1.74 (3.25)	H28:暫定値のため未掲載 H11, H12, H13, H14 欠測
沼田川	入野川	失平	自記	58.3	東広島市	河内町	失平	H29 S49~H29	29.21	29.21 (50.10) S60 60.86 (104.39)	1.07 (1.84) 1.42 (2.43)	0.68 (1.17) 0.68 (1.62)	0.49 (0.84) 0.49 (0.84)	0.25 (0.43) 0.38 (0.43)	0.21 (0.36) S53 0.05 (0.09)	1.26 (2.16) 0.98 (1.68)	H16, H17, H18, H20, H21 欠測
沼田川	沼田川	船木	自記	384.3	三原市	本郷町	船木	H29 H18, H26~H29	133.09	217.84 (56.68) H26 230.67 (60.02)	12.35 (3.21) 13.01 (3.39)	7.39 (1.92) 7.39 (2.22)	5.32 (1.38) 5.32 (1.38)	3.58 (0.93) 3.85 (1.00)	1.73 (0.45) H27 2.19 (0.45)	10.13 (2.64) 11.89 (3.09)	H27:欠測値を除く参考流況
沼田川	沼田川	七宝	自記	496.0	三原市	沼田東町	七宝	H29 H18~H29	177.14	177.14 (35.71) H22 418.90 (84.46)	8.98 (1.81) 9.75 (1.96)	6.04 (1.22) 5.31 (1.07)	4.78 (0.96) 3.44 (0.69)	2.15 (0.43) 1.62 (0.33)	1.34 (0.27) H19 0.38 (0.08)	5.65 (1.14) 9.89 (1.99)	H20 欠測
沼田川	仏通寺川	本郷	自記	—	三原市	本郷町 本郷	釣戸樋	H29 H29~H29	23.78	23.78 (—) H28 30.38 (—)	0.32 (—) 0.94 (—)	0.15 (—) 0.15 (—)	0.08 (—) 0.08 (—)	0.00 (—) 0.15 (—)	0.00 (—) H28 0.06 (—)	0.47 (—) 0.65 (—)	
黒瀬川	三永川	(東子)	—	68.3	東広島市	西条町	下三永	H29 S48~H29	—	7.32 (10.72) H5 26.46 (38.74)	0.21 (0.31) 0.66 (0.97)	0.12 (0.18) 0.12 (0.64)	0.08 (0.12) 0.08 (0.12)	0.02 (0.03) 0.12 (0.03)	0.00 (0.00) H25 0.00 (0.00)	0.29 (0.42) 0.59 (0.86)	三永貯水池取水実績報告書から転用
黒瀬川	黒瀬川	御菌宇	自記	52.7	東広島市	西条町	御菌宇	H29 S55~H29	123.28	24.98 (47.40) S60 53.12 (100.80)	1.29 (2.45) 1.48 (2.81)	0.84 (1.59) 0.84 (1.80)	0.68 (1.29) 0.65 (1.23)	0.49 (0.93) 0.39 (0.74)	0.41 (0.78) H6 0.06 (0.11)	1.42 (2.69) 1.56 (2.96)	H16, H17 欠測
黒瀬川	黒瀬川	町田	自記	238.1	呉市	広弁天橋町	町田	H29 H18~H29	240.41	107.47 (45.14) H21 267.92 (112.52)	5.73 (2.41) 5.82 (2.44)	3.69 (1.55) 3.10 (1.30)	2.28 (0.96) 1.86 (0.78)	1.10 (0.46) 0.78 (0.33)	0.70 (0.29) H20 0.03 (0.01)	5.93 (2.49) 5.98 (2.51)	
三津大川	三津大川	三津	自記	—	東広島市	安芸津町	三津	H29 H27~H29	22.20	11.89 (—) H28 15.42 (—)	0.32 (—) 0.59 (—)	0.13 (—) 0.13 (—)	0.05 (—) 0.05 (—)	0.02 (—) 0.04 (—)	0.01 (—) H27 0.02 (—)	0.40 (—) 0.51 (—)	
藤井川	藤井川	柳井橋	自記	56.2	尾道市	西藤町	柳井	H29 S46~H29	73.70	38.62 (68.72) S60 84.78 (150.85)	0.94 (1.67) 0.83 (1.48)	0.58 (1.03) 0.48 (0.85)	0.42 (0.75) 0.33 (0.59)	0.31 (0.55) 0.20 (0.36)	0.23 (0.41) H17 0.04 (0.07)	1.27 (2.26) 1.00 (1.76)	S47 欠測
芦田川	御調川	市	自記	91.7	尾道市	御調町	市	H29 S53~H29	103.92	53.76 (58.63) S60 108.53 (118.35)	1.26 (1.37) 1.70 (1.85)	0.89 (0.97) 0.89 (1.00)	0.49 (0.53) 0.49 (0.53)	0.21 (0.23) 0.30 (0.23)	0.15 (0.16) H6 0.02 (0.02)	1.93 (2.10) 1.94 (2.12)	H26:欠測値を除く参考流況 H20 欠測, H22 一部欠測
高梁川	成羽川	手入	自記	260.5	神石郡	神石高原町	手入	H29 S46~H29	839.01	90.96 (34.92) H23 291.98 (112.08)	3.09 (1.19) 9.97 (3.83)	1.59 (0.61) 1.59 (2.19)	1.10 (0.42) 1.10 (0.42)	0.75 (0.29) 2.34 (0.29)	0.61 (0.23) S48 0.36 (0.14)	3.42 (1.31) 9.29 (3.63)	S47 欠測
高梁川	成羽川	東城	自記	—	庄原市	東城町 川西	榎ヶ坪	H29 H28~H29	293.68	106.02 (—) H28 66.68 (—)	9.40 (—) 11.18 (—)	6.43 (—) 6.43 (—)	4.94 (—) 4.94 (—)	3.18 (—) 3.41 (—)	3.18 (—) H28 2.96 (—)	9.73 (—) 10.00 (—)	
江の川	馬洗川	吉舎 (三玉)	自記	117.7	三次市	吉舎町	海田原	H29 S46~H29	185.04	90.96 (77.28) S60 162.16 (137.77)	3.09 (2.63) 2.54 (2.16)	1.59 (1.35) 1.39 (1.18)	1.10 (0.93) 0.90 (0.76)	0.75 (0.64) 0.42 (0.36)	0.61 (0.52) S53 0.01 (0.01)	3.42 (2.91) 2.92 (2.47)	S47, S48, S49 欠測

2. 水 位 年 表

観 測 所	頁
瀬 野	5
宮 内	6
中 地	7
中 原 橋	8
大 原 下 橋	9
安 大 橋	10
失 平	11
船 木	12
七 宝	13
本 郷	14
御 菌 宇	15
町 田	16
三 津	17
柳 井 橋	18
市	19
手 入	20
東 城	21
吉 舎(三玉)	22

日 水 位 年 表

零点高	54.610 m
-----	----------

水系名	瀬野川			河川名			瀬野川			観測所名			瀬野			読み			七ノ			西暦 2017 年 (平成 29 年)
	1	2	3	4	5	6	7	8	9	10	11	12	計									
日																						
1	0.47	0.45	0.45	0.48	0.46	0.43	0.60	0.44	0.47	0.44	0.43	0.60	0.44	0.47	0.51	0.59	0.49	0.51	0.59	0.49	0.49	5.84
2	0.46	0.45	0.46	0.46	0.45	0.44	0.56	0.44	0.48	0.44	0.44	0.56	0.44	0.48	0.59	0.58	0.48	0.59	0.58	0.48	0.48	5.85
3	0.46	0.44	0.46	0.45	0.45	0.42	0.56	0.46	0.45	0.45	0.42	0.56	0.46	0.48	0.59	0.56	0.48	0.59	0.56	0.49	0.49	5.82
4	0.45	0.44	0.45	0.45	0.44	0.42	0.56	0.44	0.45	0.45	0.42	0.56	0.49	0.48	0.55	0.55	0.48	0.55	0.55	0.49	0.49	5.77
5	0.45	0.47	0.45	0.44	0.45	0.42	0.74	0.45	0.45	0.45	0.42	0.74	0.50	0.49	0.53	0.54	0.49	0.53	0.54	0.49	0.49	5.97
6	0.45	0.46	0.44	0.45	0.45	0.41	0.63	0.45	0.45	0.45	0.41	0.63	0.50	0.50	0.87	0.53	0.48	0.87	0.53	0.48	0.48	6.17
7	0.44	0.45	0.44	0.52	0.44	0.49	0.59	0.44	0.44	0.44	0.49	0.59	0.49	0.63	0.81	0.53	0.48	0.81	0.53	0.48	0.48	6.41
8	0.47	0.45	0.44	0.49	0.44	0.46	0.58	0.44	0.44	0.44	0.46	0.58	0.56	0.55	0.70	0.54	0.49	0.70	0.54	0.49	0.49	6.17
9	0.45	0.45	0.44	0.48	0.45	0.44	0.56	0.44	0.45	0.45	0.44	0.56	0.55	0.52	0.64	0.53	0.48	0.64	0.53	0.48	0.48	5.99
10	0.45	0.45	0.44	0.46	0.45	0.46	0.55	0.46	0.45	0.45	0.46	0.55	0.54	0.50	0.63	0.52	0.48	0.63	0.52	0.50	0.50	5.95
11	0.44	0.44	0.44	0.47	0.44	0.50	0.55	0.47	0.44	0.44	0.50	0.55	0.52	0.50	0.61	0.53	0.49	0.61	0.53	0.49	0.49	5.93
12	0.44	0.44	0.44	0.47	0.44	0.51	0.56	0.47	0.44	0.44	0.51	0.56	0.49	0.68	0.60	0.51	0.48	0.60	0.51	0.48	0.48	6.06
13	0.44	0.44	0.44	0.46	0.47	0.51	0.55	0.46	0.47	0.47	0.51	0.55	0.50	0.56	0.61	0.51	0.48	0.61	0.51	0.48	0.48	5.97
14	0.44	0.44	0.43	0.45	0.45	0.49	0.53	0.45	0.45	0.45	0.49	0.53	0.51	0.53	0.59	0.52	0.48	0.59	0.52	0.48	0.48	5.86
15	0.44	0.44	0.43	0.46	0.44	0.49	0.52	0.46	0.44	0.44	0.49	0.52	0.61	0.51	0.61	0.50	0.48	0.61	0.50	0.48	0.48	5.93
16	0.45	0.44	0.43	0.46	0.43	0.50	欠測	0.46	0.43	0.43	0.50	欠測	0.57	0.52	0.64	0.50	0.48	0.64	0.50	0.48	0.48	5.42
17	0.45	0.44	0.43	0.62	0.44	0.50	欠測	0.46	0.44	0.44	0.50	欠測	0.55	0.72	0.67	0.50	0.47	0.67	0.50	0.47	0.47	5.79
18	0.45	0.44	0.43	0.74	0.44	0.50	欠測	0.44	0.44	0.44	0.50	欠測	0.53	0.74	0.65	0.51	0.48	0.65	0.51	0.47	0.47	5.90
19	0.45	0.44	0.43	0.59	0.43	0.51	欠測	0.43	0.43	0.43	0.51	欠測	0.50	0.60	0.76	0.50	0.48	0.76	0.50	0.48	0.48	5.69
20	0.45	0.46	0.43	0.53	0.43	0.52	欠測	0.43	0.43	0.43	0.52	欠測	0.49	0.58	0.70	0.49	0.47	0.70	0.49	0.47	0.47	5.55
21	0.46	0.45	0.47	0.51	0.43	0.56	欠測	0.43	0.43	0.43	0.56	欠測	0.49	0.56	0.72	0.49	0.47	0.72	0.49	0.47	0.47	5.61
22	0.45	0.45	0.44	0.49	0.43	0.54	欠測	0.43	0.43	0.43	0.54	欠測	0.50	0.54	1.04	0.51	0.48	1.04	0.51	0.47	0.47	5.86
23	0.45	0.52	0.43	0.48	0.43	0.52	欠測	0.43	0.43	0.43	0.52	欠測	0.49	0.54	0.91	0.51	0.48	0.91	0.51	0.48	0.48	5.76
24	0.44	0.48	0.43	0.47	0.46	0.54	欠測	0.47	0.46	0.46	0.54	欠測	0.49	0.54	0.70	0.49	0.48	0.70	0.49	0.48	0.48	5.52
25	0.44	0.47	0.43	0.47	0.47	0.55	欠測	0.47	0.47	0.47	0.55	欠測	0.50	0.53	0.63	0.49	0.49	0.63	0.49	0.49	0.49	5.47
26	0.44	0.46	0.43	0.52	0.44	0.50	欠測	0.44	0.44	0.44	0.50	欠測	0.50	0.52	0.60	0.49	0.48	0.60	0.49	0.48	0.48	5.38
27	0.44	0.46	0.44	0.49	0.43	0.52	欠測	0.49	0.43	0.43	0.52	欠測	0.49	0.54	0.58	0.49	0.47	0.58	0.49	0.47	0.47	5.35
28	0.45	0.45	0.43	0.47	0.43	0.56	欠測	0.47	0.43	0.43	0.56	欠測	0.49	0.57	0.58	0.49	0.47	0.58	0.49	0.47	0.47	5.39
29	0.46	0.46	0.43	0.46	0.43	0.56	欠測	0.46	0.43	0.43	0.56	欠測	0.49	0.52	0.78	0.51	0.48	0.78	0.51	0.48	0.48	5.12
30	0.47	0.43	0.43	0.46	0.43	0.86	欠測	0.46	0.43	0.43	0.86	欠測	0.49	0.52	0.68	0.51	0.48	0.68	0.51	0.48	0.48	5.33
31	0.45	0.50	0.50	0.44	0.43	0.48	0.44	0.43	0.43	0.43	0.48	0.44	0.48	0.52	0.62	0.48	0.48	0.62	0.48	0.48	0.48	3.40
計	13.95	12.67	13.66	14.75	13.70	15.13	9.08	15.75	16.42	20.70	15.52	14.90	176.23									
平均	0.45	0.45	0.44	0.49	0.44	0.50	0.57	0.51	0.55	0.67	0.52	0.48	0.50									
位 況	年最高水位 (m)	1.04	0.60	0.55	0.52	0.48	0.44	0.41	0.41	0.41	0.41	0.41	0.41									
	年最低水位 (m)	0.41	0.41	0.41	0.41	0.41	0.41	0.41	0.41	0.41	0.41	0.41	0.41									
		35日水位	65日水位	豊水位 (95日水位)	平水位 (185日水位)	低水位 (275日水位)	渇水位 (355日水位)															

日 水 位 年 表

零点高	38.098 m
-----	----------

水系名	御手洗川		河川名	御手洗川		観測所名		宮内			読み			ミヤウチ			西暦 2017 年 (平成 29 年)
	1	2		3	4	5	6	7	8	9	10	11	12	計			
日																	
1	-0.26	-0.27	-0.26	-0.26	-0.23	0.18	0.18	0.21	0.11	0.05	0.09	0.01	0.14	0.09	0.14	0.01	-0.49
2	-0.26	-0.28	-0.25	-0.26	-0.24	0.18	0.18	0.17	0.09	0.05	0.18	0.00	0.13	0.18	0.13	0.00	-0.49
3	-0.27	-0.25	-0.27	-0.26	-0.23	0.17	0.17	0.15	0.09	0.05	0.16	0.00	0.13	0.16	0.13	0.00	-0.53
4	-0.27	-0.25	-0.27	-0.26	-0.24	0.17	0.17	0.19	0.09	0.06	0.13	-0.01	0.11	0.13	0.11	-0.01	-0.55
5	-0.27	-0.22	-0.26	-0.25	-0.24	0.17	0.17	0.26	0.09	0.09	0.13	-0.01	0.10	0.13	0.10	-0.01	-0.41
6	-0.28	-0.25	-0.26	-0.24	-0.24	0.17	0.17	0.19	0.09	0.08	0.41	-0.01	0.10	0.41	0.10	-0.01	-0.24
7	-0.27	-0.26	-0.27	-0.23	-0.25	0.25	0.25	0.18	0.13	0.21	0.32	-0.01	0.10	0.32	0.10	-0.01	-0.10
8	-0.25	-0.27	-0.27	-0.27	-0.24	0.19	0.19	0.17	0.08	0.11	0.23	-0.02	0.10	0.23	0.10	-0.02	-0.44
9	-0.27	-0.27	-0.27	-0.27	-0.24	0.17	0.17	0.19	0.08	0.09	0.21	-0.02	0.09	0.21	0.09	-0.02	-0.51
10	-0.27	-0.28	-0.27	-0.26	-0.24	0.16	0.16	0.16	0.08	0.08	0.19	-0.01	0.08	0.19	0.08	-0.01	-0.58
11	-0.27	-0.28	-0.27	-0.25	-0.24	0.16	0.16	0.14	0.07	0.09	0.18	-0.02	0.07	0.18	0.07	-0.02	-0.62
12	-0.25	-0.28	-0.26	-0.26	-0.23	0.16	0.16	0.15	0.07	0.25	0.17	-0.02	0.07	0.17	0.07	-0.02	-0.43
13	-0.26	-0.26	-0.25	-0.25	-0.23	0.16	0.16	0.13	0.07	0.13	0.16	-0.03	0.06	0.16	0.06	-0.03	-0.57
14	-0.26	-0.25	-0.26	-0.26	-0.24	0.15	0.15	0.13	0.08	0.10	0.15	-0.03	0.06	0.15	0.06	-0.03	-0.63
15	-0.25	-0.25	-0.26	-0.25	-0.25	0.15	0.15	0.13	0.20	0.10	0.16	-0.04	0.05	0.16	0.05	-0.04	-0.51
16	-0.25	-0.25	-0.25	-0.26	-0.25	0.15	0.15	0.13	0.11	0.11	0.16	-0.04	0.05	0.16	0.05	-0.04	-0.59
17	-0.25	-0.25	-0.25	-0.07	-0.01	0.15	0.15	0.12	0.10	0.28	0.16	-0.04	0.04	0.16	0.04	-0.04	-0.02
18	-0.25	-0.26	-0.25	-0.08	0.16	0.15	0.15	0.19	0.10	0.24	0.16	0.02	0.04	0.16	0.04	0.02	0.22
19	-0.25	-0.25	-0.26	-0.15	0.16	0.15	0.15	0.14	0.09	0.18	0.20	0.10	0.03	0.20	0.03	0.10	0.14
20	-0.25	-0.25	-0.25	-0.18	0.17	0.16	0.16	0.13	0.08	0.15	0.16	0.09	0.03	0.16	0.03	0.09	0.04
21	-0.25	-0.28	-0.26	-0.19	0.18	0.20	0.20	0.12	0.08	0.13	0.17	0.09	0.03	0.17	0.03	0.09	0.02
22	-0.26	-0.23	-0.25	-0.20	0.17	0.16	0.16	0.11	0.09	0.12	0.41	0.10	0.04	0.41	0.04	0.10	0.26
23	-0.28	-0.18	-0.25	-0.20	0.17	0.15	0.15	0.11	0.08	0.12	0.36	0.09	0.02	0.36	0.02	0.09	0.19
24	-0.27	-0.26	-0.25	-0.21	0.19	0.18	0.18	0.11	0.07	0.11	0.26	0.10	0.02	0.26	0.02	0.10	0.05
25	-0.25	-0.27	-0.25	-0.20	0.18	0.19	0.19	0.13	0.07	0.10	0.23	0.09	0.02	0.23	0.02	0.09	0.04
26	-0.25	-0.27	-0.26	-0.17	0.17	0.17	0.17	0.12	0.10	0.10	0.21	0.09	0.02	0.21	0.02	0.09	0.03
27	-0.25	-0.27	-0.26	-0.22	0.18	0.16	0.16	0.11	0.07	0.14	0.18	0.08	0.02	0.18	0.02	0.08	-0.06
28	-0.25	-0.25	-0.26	-0.22	0.17	0.17	0.17	0.10	0.06	0.14	0.18	0.08	0.01	0.18	0.01	0.08	-0.07
29	-0.23	-0.25	-0.25	-0.22	0.17	0.19	0.19	0.10	0.07	0.10	0.29	0.08	0.03	0.29	0.03	0.08	0.33
30	-0.24	-0.25	-0.25	-0.22	0.17	0.44	0.44	0.10	0.07	0.09	0.17	0.08	0.03	0.17	0.03	0.08	0.44
31	-0.26	-0.26	-0.26	-0.22	0.17	0.17	0.17	0.12	0.06	0.09	0.15	0.08	0.03	0.15	0.03	0.08	0.06
計	-8.00	-7.19	-8.01	-6.62	-1.43	5.36	5.36	4.49	2.72	3.65	6.32	0.87	1.82	6.32	1.82	0.87	-6.02
平均	-0.26	-0.26	-0.26	-0.22	-0.05	0.18	0.18	0.14	0.09	0.12	0.20	0.03	0.06	0.20	0.06	0.03	-0.02
位 況	年最高水位 (m)	年最低水位 (m)	35日水位	65日水位	豊水位 (95日水位)	平水位 (185日水位)	低水位 (275日水位)	濁水位 (355日水位)									
	0.44	-0.28	0.18	0.16	0.14	0.07	-0.25	-0.27									

日 水 位 年 表

零点高	2.61 m
-----	--------

水系名	八幡川		河川名		八幡川		観測所名		中地			読み		ナカチ		西暦 2017 年 (平成 29 年)
	1	2	3	4	5	6	7	8	9	10	11	12	計			
日																
1	0.52	0.51	0.51	0.49	0.52	0.49	0.55	0.49	0.51	0.52	0.48	0.51	0.52	0.59	0.52	6.21
2	0.51	0.5	0.53	0.49	0.51	0.5	0.52	0.5	0.51	0.51	0.48	0.51	0.64	0.57	0.51	6.27
3	0.51	0.5	0.51	0.48	0.51	0.48	0.51	0.48	0.51	0.51	0.48	0.5	0.58	0.56	0.51	6.13
4	0.51	0.51	0.51	0.48	0.51	0.48	0.57	0.48	0.51	0.51	0.48	0.5	0.54	0.56	0.51	6.16
5	0.51	0.54	0.51	0.48	0.51	0.48	0.51	0.48	0.51	0.51	0.49	0.5	0.55	0.55	0.51	6.37
6	0.51	0.52	0.51	0.52	0.51	0.48	0.58	0.48	0.51	0.51	0.49	0.51	0.84	0.55	0.51	6.53
7	0.51	0.51	0.5	0.57	0.51	0.57	0.6	0.57	0.51	0.51	0.59	0.57	0.71	0.55	0.51	6.70
8	0.53	0.51	0.51	0.52	0.51	0.5	0.58	0.5	0.51	0.51	0.5	0.51	0.61	0.55	0.51	6.34
9	0.51	0.52	0.5	0.51	0.52	0.48	0.58	0.48	0.52	0.52	0.48	0.52	0.6	0.55	0.51	6.28
10	0.51	0.51	0.5	0.51	0.51	0.48	0.55	0.48	0.51	0.51	0.48	0.51	0.59	0.55	0.51	6.21
11	0.51	0.51	0.49	0.54	0.5	0.49	0.54	0.49	0.51	0.51	0.51	0.49	0.59	0.55	0.51	6.23
12	0.51	0.51	0.49	0.51	0.51	0.48	0.54	0.49	0.51	0.51	0.66	0.49	0.59	0.55	0.51	6.35
13	0.51	0.5	0.49	0.51	0.53	0.47	0.52	0.48	0.51	0.53	0.54	0.48	0.58	0.53	0.5	6.16
14	0.51	0.49	0.48	0.51	0.51	0.47	0.52	0.47	0.51	0.51	0.51	0.5	0.56	0.53	0.5	6.09
15	0.51	0.49	0.49	0.52	0.5	0.47	0.5	0.47	0.51	0.5	0.51	0.6	0.57	0.53	0.5	6.19
16	0.52	0.49	0.48	0.52	0.49	0.47	0.51	0.47	0.51	0.49	0.53	0.52	0.58	0.54	0.5	6.15
17	0.51	0.5	0.48	0.84	0.49	0.47	0.51	0.47	0.51	0.49	0.79	0.53	0.57	0.54	0.5	6.73
18	0.51	0.5	0.48	0.74	0.49	0.47	0.6	0.47	0.51	0.49	0.61	0.51	0.56	0.54	0.5	6.51
19	0.51	0.49	0.48	0.6	0.49	0.47	0.53	0.47	0.53	0.49	0.55	0.5	0.63	0.54	0.5	6.29
20	0.52	0.51	0.49	0.56	0.49	0.49	0.52	0.49	0.5	0.49	0.54	0.5	0.6	0.52	0.5	6.24
21	0.53	0.5	0.52	0.55	0.49	0.51	0.51	0.51	0.5	0.49	0.53	0.5	0.63	0.51	0.5	6.28
22	0.51	0.52	0.49	0.54	0.48	0.48	0.52	0.48	0.49	0.48	0.52	0.49	0.88	0.54	0.5	6.47
23	0.51	0.55	0.48	0.54	0.48	0.48	0.51	0.48	0.49	0.48	0.52	0.49	0.7	0.52	0.5	6.28
24	0.51	0.52	0.48	0.53	0.5	0.51	0.5	0.51	0.48	0.5	0.51	0.48	0.65	0.52	0.5	6.21
25	0.51	0.51	0.49	0.52	0.5	0.5	0.54	0.5	0.48	0.5	0.51	0.48	0.64	0.52	0.5	6.22
26	0.51	0.51	0.49	0.59	0.49	0.48	0.53	0.48	0.49	0.49	0.51	0.49	0.62	0.52	0.5	6.24
27	0.5	0.51	0.49	0.54	0.48	0.48	0.51	0.48	0.48	0.48	0.57	0.48	0.59	0.52	0.5	6.17
28	0.5	0.51	0.49	0.52	0.48	0.5	0.53	0.48	0.48	0.48	0.55	0.48	0.61	0.52	0.5	6.19
29	0.52	0.49	0.49	0.52	0.49	0.55	0.51	0.48	0.48	0.48	0.54	0.48	0.7	0.53	0.5	5.83
30	0.51	0.48	0.48	0.52	0.48	0.97	0.5	0.48	0.48	0.48	0.52	0.48	0.63	0.52	0.5	6.11
31	0.51	0.53	0.53	0.52	0.49	0.48	0.53	0.48	0.48	0.48	0.52	0.48	0.6	0.52	0.5	3.64
計	15.87	14.25	15.37	16.27	15.48	15.15	16.76	15.59	15.98	19.26	15.98	15.63	191.78	16.17	15.63	191.78
平均	0.51	0.51	0.50	0.54	0.50	0.51	0.54	0.50	0.53	0.62	0.53	0.50	0.62	0.54	0.50	0.53
位 況	年最高水位 (m)	年最低水位 (m)	35日水位	65日水位	豊水位 (95日水位)	平水位 (185日水位)	低水位 (275日水位)	渇水位 (355日水位)								
	0.97	0.47	0.59	0.55	0.53	0.51	0.50	0.48								

日 水 位 年 表

零点高	110.08 m
-----	----------

水系名	太田川		河川名		三篠川		観測所名		中原橋			読み			ナカハラバス			西暦 2017 年 (平成 29 年)
	1	2	3	3	4	5	6	7	7	8	8	9	9	10	11	12	計	
日																		
1	0.27	0.3	0.24	0.24	0.25	0.21	0.2	0.2	0.49	0.16	0.09	0.16	0.34	0.16	0.14	2.85		
2	0.25	0.28	0.26	0.26	0.23	0.2	0.2	0.29	0.38	0.12	0.11	0.12	0.31	0.33	0.14	2.90		
3	0.24	0.26	0.26	0.26	0.21	0.19	0.2	0.2	0.34	0.11	0.1	0.11	0.29	0.33	0.14	2.67		
4	0.24	0.25	0.23	0.23	0.19	0.19	0.2	0.18	0.34	0.11	0.11	0.11	0.27	0.26	0.14	2.51		
5	0.22	0.29	0.23	0.23	0.19	0.19	0.2	0.16	1.16	0.1	0.12	0.1	0.26	0.23	0.14	3.29		
6	0.21	0.28	0.22	0.22	0.19	0.19	0.2	0.16	0.54	0.12	0.12	0.12	0.24	0.97	0.14	3.38		
7	0.21	0.27	0.21	0.21	0.28	0.18	0.2	0.31	0.38	0.42	0.31	0.42	0.24	0.63	0.13	3.57		
8	0.25	0.26	0.21	0.21	0.24	0.17	0.2	0.29	0.32	0.3	0.22	0.3	0.24	0.42	0.13	3.05		
9	0.24	0.26	0.2	0.2	0.23	0.2	0.2	0.22	0.3	0.23	0.17	0.23	0.22	0.34	0.13	2.74		
10	0.22	0.26	0.2	0.2	0.21	0.24	0.2	0.19	0.28	0.21	0.15	0.21	0.21	0.29	0.14	2.60		
11	0.21	0.24	0.19	0.19	0.25	0.21	0.2	0.19	0.26	0.17	0.2	0.17	0.2	0.25	0.15	2.52		
12	0.21	0.24	0.19	0.19	0.24	0.2	0.2	0.19	0.27	0.15	0.7	0.15	0.19	0.24	0.15	2.97		
13	0.21	0.24	0.19	0.19	0.22	0.26	0.2	0.17	0.23	0.13	0.35	0.14	0.19	0.28	0.14	2.61		
14	0.21	0.25	0.19	0.19	0.21	0.21	0.2	0.16	0.2	0.14	0.27	0.14	0.18	0.24	0.14	2.40		
15	0.21	0.24	0.19	0.19	0.21	0.18	0.2	0.15	0.18	0.26	0.23	0.14	0.18	0.26	0.14	2.43		
16	0.22	0.24	0.19	0.19	0.22	0.17	0.2	0.15	0.16	0.22	0.22	0.22	0.17	0.34	0.14	2.44		
17	0.22	0.26	0.18	0.18	0.57	0.18	0.2	0.14	0.15	0.2	0.93	0.2	0.17	0.36	0.14	3.50		
18	0.23	0.27	0.18	0.18	0.98	0.19	0.2	0.13	0.24	0.19	0.82	0.19	0.18	0.33	0.13	3.87		
19	0.25	0.26	0.17	0.17	0.53	0.18	0.2	0.13	0.21	0.17	0.44	0.17	0.17	0.55	0.13	3.19		
20	0.28	0.28	0.17	0.17	0.4	0.17	0.2	0.14	0.17	0.14	0.37	0.14	0.17	0.42	0.13	2.84		
21	0.3	0.27	0.26	0.26	0.35	0.16	0.2	0.21	0.15	0.13	0.32	0.13	0.16	0.4	0.12	2.83		
22	0.3	0.26	0.21	0.21	0.31	0.16	0.2	0.17	0.12	0.18	0.28	0.18	0.18	1.18	0.12	3.47		
23	0.29	0.39	0.19	0.19	0.28	0.15	0.2	0.16	0.13	0.18	0.25	0.18	0.17	0.92	0.12	3.23		
24	0.27	0.34	0.18	0.18	0.26	0.19	0.2	0.2	0.13	0.14	0.23	0.14	0.16	0.53	0.13	2.76		
25	0.26	0.31	0.17	0.17	0.25	0.26	0.2	0.23	0.17	0.14	0.21	0.14	0.15	0.41	0.13	2.69		
26	0.25	0.28	0.17	0.17	0.32	0.2	0.2	0.19	0.24	0.13	0.2	0.13	0.15	0.36	0.12	2.61		
27	0.25	0.26	0.17	0.17	0.28	0.18	0.2	0.17	0.17	0.11	0.23	0.11	0.15	0.32	0.12	2.41		
28	0.25	0.24	0.17	0.17	0.25	0.17	0.2	0.19	0.15	0.09	0.29	0.09	0.15	0.35	0.12	2.42		
29	0.28	0.24	0.17	0.17	0.23	0.16	0.2	0.31	0.21	0.09	0.22	0.09	0.16	0.71	0.12	2.66		
30	0.38	0.24	0.17	0.17	0.22	0.15	0.2	1.08	0.21	0.09	0.18	0.09	0.15	0.51	0.11	3.25		
31	0.34	0.24	0.24	0.24	0.15	0.15	0.2	0.15	0.17	0.08	0.18	0.08	0.15	0.41	0.11	1.50		
計	7.77	7.58	6.20	6.20	8.80	5.84	6.66	6.66	8.45	5.01	8.44	5.01	6.00	13.33	4.08	88.16		
平均	0.25	0.27	0.20	0.20	0.29	0.19	0.22	0.22	0.27	0.16	0.28	0.16	0.20	0.43	0.13	0.24		
位 況	年最高水位 (m)	年最低水位 (m)	35日水位	65日水位	豊水位 (95日水位)	平水位 (185日水位)	低水位 (275日水位)	渇水位 (355日水位)										
	1.18	0.08	0.35	0.29	0.26	0.21	0.17	0.11										

日 水 位 年 表

零点高	10.000 m
-----	----------

水系名	太田川			河川名		安川		観測所名		大原下橋			読み		オオハラシモハシ		西暦 2017 年 (平成 29 年)
	1	2	3	4	5	6	7	8	9	10	11	12	計				
日																	
1	0.35	0.34	0.34	0.33	0.34	0.31	0.37	0.30	0.31	0.32	0.30	0.34	0.29	0.32	0.39	0.34	4.02
2	0.35	0.34	0.38	0.32	0.33	0.34	0.33	0.29	0.34	0.33	0.29	0.33	0.29	0.47	0.38	0.33	4.15
3	0.34	0.34	0.35	0.32	0.33	0.30	0.32	0.29	0.30	0.29	0.29	0.33	0.29	0.37	0.38	0.33	3.96
4	0.34	0.34	0.34	0.31	0.33	0.30	0.38	0.29	0.30	0.29	0.29	0.33	0.29	0.35	0.38	0.33	3.98
5	0.34	0.39	0.34	0.31	0.32	0.30	0.52	0.29	0.30	0.30	0.30	0.33	0.30	0.35	0.37	0.33	4.16
6	0.34	0.36	0.34	0.38	0.33	0.30	0.39	0.29	0.30	0.30	0.30	0.37	0.30	0.64	0.37	0.33	4.37
7	0.34	0.35	0.34	0.41	0.32	0.43	0.38	0.39	0.43	0.39	0.39	0.37	0.44	0.49	0.37	0.33	4.59
8	0.37	0.34	0.34	0.34	0.32	0.33	0.36	0.31	0.33	0.31	0.31	0.36	0.32	0.42	0.36	0.33	4.14
9	0.34	0.35	0.33	0.33	0.36	0.31	0.36	0.31	0.31	0.31	0.31	0.36	0.31	0.39	0.36	0.33	4.08
10	0.34	0.34	0.33	0.33	0.34	0.30	0.34	0.31	0.30	0.31	0.31	0.36	0.29	0.38	0.36	0.34	4.00
11	0.34	0.34	0.33	0.38	0.32	0.31	0.33	0.29	0.31	0.31	0.29	0.33	0.35	0.37	0.36	0.33	4.05
12	0.33	0.34	0.33	0.33	0.34	0.30	0.35	0.29	0.30	0.30	0.29	0.33	0.51	0.37	0.35	0.33	4.17
13	0.33	0.34	0.33	0.33	0.36	0.29	0.32	0.29	0.29	0.29	0.29	0.33	0.34	0.37	0.35	0.33	3.98
14	0.34	0.35	0.33	0.32	0.32	0.29	0.31	0.31	0.29	0.29	0.31	0.33	0.32	0.36	0.35	0.33	3.93
15	0.34	0.34	0.33	0.33	0.31	0.29	0.31	0.41	0.29	0.29	0.41	0.33	0.32	0.39	0.35	0.33	4.05
16	0.35	0.34	0.33	0.33	0.31	0.29	0.31	0.31	0.29	0.29	0.31	0.33	0.33	0.40	0.35	0.33	3.98
17	0.35	0.35	0.33	0.65	0.31	0.29	0.30	0.32	0.29	0.30	0.32	0.35	0.57	0.38	0.35	0.33	4.53
18	0.35	0.34	0.33	0.53	0.31	0.29	0.38	0.31	0.29	0.29	0.31	0.35	0.43	0.38	0.35	0.33	4.33
19	0.35	0.34	0.32	0.42	0.31	0.29	0.32	0.29	0.29	0.29	0.29	0.35	0.37	0.45	0.35	0.32	4.13
20	0.36	0.36	0.33	0.39	0.30	0.33	0.30	0.29	0.33	0.30	0.29	0.34	0.35	0.38	0.34	0.32	4.05
21	0.37	0.34	0.37	0.38	0.30	0.36	0.30	0.29	0.36	0.30	0.29	0.34	0.34	0.42	0.34	0.32	4.13
22	0.35	0.38	0.33	0.37	0.30	0.30	0.31	0.29	0.30	0.30	0.29	0.37	0.34	0.67	0.37	0.32	4.33
23	0.35	0.42	0.33	0.36	0.30	0.30	0.31	0.29	0.30	0.31	0.29	0.35	0.33	0.51	0.35	0.32	4.17
24	0.34	0.35	0.32	0.35	0.33	0.35	0.31	0.28	0.35	0.31	0.28	0.34	0.33	0.45	0.34	0.33	4.08
25	0.34	0.35	0.32	0.35	0.32	0.33	0.36	0.30	0.33	0.33	0.30	0.33	0.32	0.42	0.34	0.33	4.08
26	0.34	0.34	0.32	0.42	0.30	0.30	0.33	0.29	0.30	0.30	0.29	0.34	0.32	0.41	0.34	0.32	4.03
27	0.34	0.34	0.33	0.36	0.30	0.30	0.30	0.29	0.30	0.30	0.29	0.34	0.40	0.39	0.34	0.32	4.01
28	0.34	0.34	0.33	0.35	0.30	0.31	0.31	0.29	0.31	0.31	0.29	0.33	0.37	0.43	0.33	0.32	4.02
29	0.37		0.32	0.34	0.29	0.38	0.33	0.29	0.38	0.33	0.29	0.34	0.33	0.52	0.34	0.32	3.83
30	0.36		0.32	0.34	0.29	0.65	0.31	0.29	0.65	0.31	0.29	0.34	0.32	0.42	0.34	0.32	3.96
31	0.35		0.39		0.30		0.31	0.29		0.31	0.29		0.32	0.40	0.34	0.32	2.36
計	10.74	9.79	10.40	11.01	9.84	9.77	10.46	9.37	10.41	13.07	10.14	10.65	125.65	0.42	0.36	0.33	0.34
平均	0.35	0.35	0.34	0.37	0.32	0.33	0.34	0.30	0.35	0.42	0.33	0.36	0.35	0.42	0.36	0.33	0.34
位 況	年最高水位 (m)	年最低水位 (m)	35日水位	65日水位	豊水位 (95日水位)	平水位 (185日水位)	低水位 (275日水位)	渇水位 (355日水位)									
	0.67	0.28	0.39	0.37	0.35	0.33	0.32	0.28									

日 水 位 年 表

零点高	10.00	m
-----	-------	---

水系名	太田川		河川名		安川		観測所名		安大橋			読み	ヤスオオハシ			西暦 2017 年 (平成 29 年)	
	1	2	3	4	5	6	7	8	9	10	11		12	計			
日																	
1	0.29	0.27	0.26	0.27	0.28	0.30	0.27	0.28	0.30	0.39	0.27	0.22	0.24	0.24	0.23	3.38	
2	0.29	0.27	0.35	0.25	0.28	0.32	0.25	0.28	0.32	0.33	0.26	0.22	0.60	0.34	0.23	3.74	
3	0.29	0.27	0.28	0.25	0.27	0.25	0.31	0.26	0.26	0.26	0.26	0.22	0.33	0.33	0.23	3.29	
4	0.28	0.27	0.27	0.25	0.27	0.25	0.51	0.25	0.26	0.26	0.26	0.22	0.28	0.32	0.23	3.41	
5	0.28	0.37	0.26	0.24	0.27	0.24	0.83	0.24	0.26	0.26	0.26	0.24	0.28	0.31	0.22	3.80	
6	0.28	0.30	0.26	0.37	0.27	0.25	0.39	0.25	0.26	0.26	0.26	0.24	1.08	0.30	0.22	4.22	
7	0.27	0.28	0.26	0.47	0.27	0.52	0.44	0.26	0.26	0.49	0.26	0.61	0.66	0.30	0.22	4.79	
8	0.25	0.27	0.26	0.29	0.26	0.29	0.36	0.26	0.28	0.28	0.28	0.28	0.42	0.30	0.23	3.49	
9	0.28	0.29	0.26	0.28	0.34	0.26	0.37	0.26	0.26	0.26	0.26	0.25	0.35	0.29	0.24	3.47	
10	0.27	0.27	0.26	0.27	0.29	0.26	0.31	0.26	0.26	0.28	0.26	0.25	0.32	0.27	0.26	3.31	
11	0.27	0.26	0.26	0.36	0.27	0.26	0.30	0.26	0.26	0.25	0.25	0.38	0.32	0.26	0.23	3.42	
12	0.27	0.26	0.26	0.28	0.30	0.25	0.36	0.25	0.24	0.24	0.24	0.87	0.33	0.25	0.21	3.88	
13	0.26	0.25	0.26	0.26	0.34	0.25	0.30	0.25	0.24	0.24	0.24	0.35	0.35	0.26	0.20	3.34	
14	0.29	0.27	0.26	0.26	0.27	0.25	0.29	0.25	0.27	0.27	0.27	0.32	0.29	0.27	0.20	3.24	
15	0.29	0.26	0.26	0.27	0.25	0.25	0.28	0.25	0.25	0.28	0.53	0.29	0.36	0.26	0.21	3.51	
16	0.30	0.25	0.25	0.28	0.25	0.25	0.27	0.25	0.25	0.28	0.28	0.29	0.39	0.26	0.21	3.28	
17	0.30	0.28	0.25	1.15	0.24	0.25	0.27	0.25	0.25	0.29	0.29	0.95	0.34	0.25	0.21	4.78	
18	0.30	0.25	0.25	0.76	0.24	0.25	0.39	0.25	0.26	0.26	0.26	0.52	0.35	0.24	0.21	4.02	
19	0.30	0.25	0.25	0.43	0.25	0.25	0.29	0.25	0.24	0.24	0.24	0.36	0.53	0.24	0.21	3.60	
20	0.33	0.30	0.26	0.37	0.24	0.28	0.27	0.28	0.24	0.24	0.24	0.33	0.34	0.24	0.21	3.41	
21	0.33	0.25	0.36	0.35	0.25	0.37	0.27	0.25	0.24	0.24	0.24	0.32	0.45	0.25	0.21	3.65	
22	0.29	0.33	0.26	0.33	0.24	0.26	0.27	0.26	0.24	0.24	0.24	0.32	1.17	0.30	0.22	4.23	
23	0.29	0.44	0.25	0.31	0.25	0.25	0.27	0.25	0.24	0.24	0.24	0.31	0.65	0.26	0.22	3.74	
24	0.28	0.28	0.25	0.31	0.28	0.35	0.26	0.25	0.23	0.23	0.23	0.30	0.49	0.25	0.24	3.52	
25	0.27	0.27	0.25	0.31	0.28	0.30	0.32	0.30	0.25	0.25	0.25	0.29	0.43	0.25	0.23	3.45	
26	0.27	0.26	0.25	0.46	0.26	0.26	0.31	0.26	0.26	0.31	0.24	0.28	0.39	0.25	0.22	3.45	
27	0.27	0.26	0.25	0.31	0.25	0.25	0.27	0.25	0.23	0.27	0.23	0.46	0.37	0.24	0.20	3.36	
28	0.27	0.26	0.25	0.30	0.25	0.28	0.28	0.28	0.23	0.28	0.23	0.37	0.46	0.23	0.20	3.38	
29	0.34		0.24	0.29	0.25	0.44	0.39	0.44	0.23	0.29	0.23	0.27	0.72	0.25	0.21	3.63	
30	0.31		0.25	0.29	0.25	1.19	0.30	1.19	0.22	0.30	0.22	0.25	0.42	0.24	0.21	3.93	
31	0.28		0.41		0.25		0.28		0.22	0.28	0.22		0.37	0.21	2.02		
計	8.91	7.84	8.30	10.62	8.26	9.43	10.48	8.29	8.29	10.58	8.17	6.78	14.08	8.17	6.78	111.74	
平均	0.29	0.28	0.27	0.35	0.27	0.31	0.34	0.27	0.27	0.35	0.27	0.22	0.45	0.27	0.22	0.31	
位 況	年最高水位 (m)	年最低水位 (m)	35日水位	65日水位	豊水位 (95日水位)	平水位 (185日水位)	低水位 (275日水位)	渇水位 (355日水位)									
	1.19	0.20	0.39	0.34	0.31	0.27	0.25	0.21									

日 水 位 年 表

零点高	139.94	m
-----	--------	---

水系名	沼田川		河川名		沼田川		観測所名		失平			読み		シッペイ		西暦 2017 年 (平成 29 年)	計
	1	2	3	4	5	6	7	8	9	10	11	12					
日																	
1	0.45	0.42	0.41	0.48	0.39	0.36	0.59	0.39	0.37	0.43	0.60	0.46	0.37	0.43	0.60	0.46	5.35
2	0.45	0.42	0.45	0.44	0.38	0.41	0.50	0.37	0.37	0.60	0.58	0.46	0.37	0.60	0.58	0.46	5.43
3	0.44	0.41	0.43	0.42	0.37	0.36	0.48	0.37	0.37	0.56	0.56	0.46	0.37	0.56	0.56	0.46	5.23
4	0.44	0.41	0.42	0.40	0.37	0.35	0.50	0.37	0.38	0.47	0.55	0.46	0.38	0.47	0.55	0.46	5.12
5	0.43	0.50	0.41	0.39	0.36	0.34	0.93	0.38	0.40	0.46	0.53	0.46	0.40	0.46	0.53	0.46	5.59
6	0.43	0.44	0.40	0.41	0.37	0.35	0.59	0.40	0.40	1.16	0.53	0.45	0.40	1.16	0.53	0.45	5.93
7	0.43	0.42	0.40	0.55	0.36	0.60	0.54	0.72	0.76	0.71	0.52	0.45	0.76	0.71	0.52	0.45	6.46
8	0.50	0.42	0.40	0.45	0.36	0.48	0.51	0.50	0.54	0.59	0.53	0.45	0.54	0.59	0.53	0.45	5.73
9	0.45	0.44	0.40	0.44	0.41	0.41	0.52	0.45	0.45	0.54	0.51	0.45	0.45	0.54	0.51	0.45	5.47
10	0.44	0.42	0.39	0.42	0.42	0.38	0.49	0.44	0.43	0.52	0.51	0.48	0.43	0.52	0.51	0.48	5.34
11	0.43	0.41	0.39	0.46	0.38	0.45	0.47	0.41	0.43	0.50	0.51	0.47	0.43	0.50	0.51	0.47	5.31
12	0.43	0.41	0.39	0.42	0.39	0.42	0.47	0.39	0.83	0.49	0.50	0.45	0.83	0.49	0.50	0.45	5.59
13	0.42	0.41	0.39	0.41	0.49	0.38	0.45	0.39	0.51	0.54	0.49	0.45	0.51	0.54	0.49	0.45	5.33
14	0.42	0.41	0.39	0.40	0.39	0.36	0.44	0.39	0.47	0.49	0.50	0.45	0.47	0.49	0.50	0.45	5.11
15	0.44	0.41	0.39	0.41	0.37	0.35	0.43	0.52	0.45	0.58	0.49	0.45	0.45	0.58	0.49	0.45	5.29
16	0.44	0.41	0.39	0.42	0.36	0.35	0.42	0.44	0.47	0.65	0.48	0.45	0.47	0.65	0.48	0.45	5.28
17	0.43	0.41	0.39	0.76	0.36	0.35	0.42	0.42	0.99	0.65	0.48	0.44	0.99	0.65	0.48	0.44	6.10
18	0.43	0.41	0.39	0.80	0.36	0.34	0.45	0.54	0.81	0.58	0.50	0.44	0.81	0.58	0.50	0.44	6.05
19	0.43	0.40	0.38	0.54	0.35	0.35	0.42	0.48	0.56	0.87	0.48	0.44	0.56	0.87	0.48	0.44	5.70
20	0.43	0.48	0.38	0.49	0.35	0.37	0.40	0.43	0.54	0.62	0.48	0.44	0.54	0.62	0.48	0.44	5.41
21	0.45	0.43	0.49	0.47	0.35	0.48	0.39	0.41	0.50	0.82	0.47	0.44	0.50	0.82	0.47	0.44	5.70
22	0.43	0.42	0.40	0.45	0.35	0.39	0.38	0.40	0.49	1.52	0.52	0.44	0.49	1.52	0.52	0.44	6.19
23	0.42	0.57	0.39	0.44	0.34	0.38	0.38	0.39	0.48	1.04	0.50	0.44	0.48	1.04	0.50	0.44	5.77
24	0.42	0.45	0.39	0.43	0.42	0.48	0.40	0.38	0.46	0.74	0.47	0.46	0.46	0.74	0.47	0.46	5.50
25	0.42	0.43	0.38	0.43	0.47	0.51	0.40	0.39	0.45	0.66	0.47	0.45	0.45	0.66	0.47	0.45	5.46
26	0.41	0.42	0.38	0.54	0.40	0.42	0.43	0.42	0.45	0.61	0.47	0.44	0.45	0.61	0.47	0.44	5.39
27	0.41	0.42	0.39	0.46	0.37	0.40	0.40	0.40	0.49	0.59	0.46	0.44	0.49	0.59	0.46	0.44	5.23
28	0.41	0.41	0.39	0.42	0.35	0.46	0.42	0.39	0.51	0.62	0.46	0.43	0.51	0.62	0.46	0.43	5.27
29	0.48		0.38	0.41	0.34	0.49	0.44	0.38	0.45	1.09	0.49	0.43	0.45	1.09	0.49	0.43	5.38
30	0.48		0.38	0.39	0.35	1.21	0.41	0.38	0.44	0.70	0.47	0.43	0.44	0.70	0.47	0.43	5.64
31	0.43		0.56		0.35		0.39	0.38		0.63		0.43		0.63		0.43	3.17
計	13.52	12.01	12.52	13.95	11.68	12.98	14.46	13.12	15.25	21.03	15.11	13.89	169.52	21.03	15.11	13.89	169.52
平均	0.44	0.43	0.40	0.47	0.38	0.43	0.47	0.42	0.51	0.68	0.50	0.45	0.51	0.68	0.50	0.45	0.46
位 況	年最高水位 (m)		35日水位	65日水位	豊水位 (95日水位)	平水位 (185日水位)	低水位 (275日水位)	渇水位 (355日水位)									
	1.52	0.34	0.58	0.51	0.48	0.43	0.40	0.35									

日 水 位 年 表

零点高	7.00 m
-----	--------

水系名	沼田川		河川名		沼田川		観測所名		船木			読み		ふなき		西暦 2017 年 (平成 29 年)	
	1	2	3	4	5	6	7	8	9	10	11	12	計	10	11	12	計
日																	
1	0.73	0.70	0.61	0.74	0.63	0.57	1.22	0.69	0.56	0.70	1.04	0.72	8.91	0.70	1.04	0.72	8.91
2	0.73	0.69	0.64	0.69	0.63	0.71	0.89	0.65	0.56	0.80	1.01	0.71	8.71	0.80	1.01	0.71	8.71
3	0.70	0.67	0.70	0.67	0.62	0.60	0.79	0.61	0.56	0.96	0.99	0.66	8.53	0.96	0.99	0.66	8.53
4	0.69	0.67	0.69	0.66	0.62	0.54	0.80	0.59	0.59	0.79	0.97	0.70	8.31	0.79	0.97	0.70	8.31
5	0.69	0.72	0.62	0.62	0.60	0.55	1.72	0.58	0.59	0.75	0.90	0.70	9.04	0.75	0.90	0.70	9.04
6	0.69	0.73	0.62	0.61	0.61	0.55	1.29	0.60	0.58	1.38	0.84	0.68	9.18	1.38	0.84	0.68	9.18
7	0.67	0.70	0.64	0.72	0.60	0.71	0.97	0.90	0.84	1.29	0.84	0.68	9.56	1.29	0.84	0.68	9.56
8	0.73	0.69	0.64	0.70	0.59	0.79	0.86	0.89	0.81	1.08	0.83	0.66	9.27	1.08	0.83	0.66	9.27
9	0.72	0.69	0.64	0.68	0.59	0.68	0.87	0.78	0.68	0.99	0.82	0.66	8.80	0.99	0.82	0.66	8.80
10	0.68	0.68	0.67	0.66	0.63	0.61	0.84	0.73	0.61	0.96	0.81	0.63	8.51	0.96	0.81	0.63	8.51
11	0.66	0.67	0.64	0.67	0.62	0.59	0.78	0.69	0.63	0.93	0.79	0.70	8.37	0.93	0.79	0.70	8.37
12	0.65	0.67	0.58	0.66	0.61	0.63	0.75	0.66	1.39	0.92	0.75	0.70	8.97	0.92	0.75	0.70	8.97
13	0.65	0.66	0.60	0.66	0.74	0.62	0.73	0.58	1.00	0.93	0.79	0.69	8.65	0.93	0.79	0.69	8.65
14	0.64	0.66	0.63	0.65	0.60	0.60	0.66	0.60	0.85	0.82	0.76	0.67	8.14	0.82	0.76	0.67	8.14
15	0.65	0.73	0.63	0.62	0.61	0.58	0.66	0.70	0.68	0.82	0.78	0.67	8.13	0.82	0.78	0.67	8.13
16	0.66	0.71	0.62	0.64	0.61	0.54	0.61	0.67	0.72	0.97	0.75	0.66	8.16	0.97	0.75	0.66	8.16
17	0.69	0.68	0.62	0.83	0.60	0.52	0.63	0.70	1.26	1.01	0.74	0.62	8.90	1.01	0.74	0.62	8.90
18	0.67	0.68	0.58	1.67	0.60	0.54	0.66	0.71	1.97	0.90	0.74	0.67	10.39	0.90	0.74	0.67	10.39
19	0.66	0.66	0.59	1.09	0.59	0.53	0.70	0.71	1.15	1.18	0.68	0.62	9.16	1.18	0.68	0.62	9.16
20	0.67	0.67	0.59	0.96	0.57	0.55	0.65	0.62	0.99	1.08	0.76	0.62	8.73	1.08	0.76	0.62	8.73
21	0.71	0.64	0.70	0.91	0.55	0.71	0.63	0.65	0.94	1.13	0.76	0.67	9.00	1.13	0.76	0.67	9.00
22	0.70	0.61	0.61	0.74	0.56	0.59	0.61	0.61	0.80	2.10	0.74	0.64	9.31	2.10	0.74	0.64	9.31
23	0.71	0.72	0.62	0.67	0.57	0.58	0.56	0.60	0.75	2.43	0.73	-	8.94	2.43	0.73	-	8.94
24	0.69	0.67	0.60	0.67	0.60	0.60	0.58	0.59	0.76	1.55	0.76	-	8.07	1.55	0.76	-	8.07
25	0.67	0.65	0.60	0.67	0.68	0.75	0.59	0.60	0.75	1.19	0.73	0.65	8.53	1.19	0.73	0.65	8.53
26	0.66	0.63	0.57	0.73	0.65	0.64	0.75	0.62	0.75	1.08	0.66	0.63	8.37	1.08	0.66	0.63	8.37
27	0.66	0.62	0.58	0.74	0.64	0.62	0.64	0.59	0.71	1.01	0.69	0.64	8.14	1.01	0.69	0.64	8.14
28	0.66	0.61	0.61	0.68	0.57	0.64	0.60	0.59	0.81	0.95	0.70	0.64	8.06	0.95	0.70	0.64	8.06
29	0.67		0.60	0.66	0.57	0.63	0.60	0.58	0.74	1.41	0.73	0.64	7.83	1.41	0.73	0.64	7.83
30	0.83		0.60	0.63	0.58	2.30	0.83	0.58	0.69	1.21	0.73	0.64	9.62	1.21	0.73	0.64	9.62
31	0.77		0.66		0.57		0.80	0.57		1.10		0.63	5.10	1.10		0.63	5.10
計	21.36	18.88	19.30	22.30	18.81	20.07	24.27	20.24	24.72	34.42	23.82	19.20	267.39	34.42	23.82	19.20	267.39
平均	0.69	0.67	0.62	0.74	0.61	0.67	0.78	0.65	0.82	1.11	0.79	0.66	0.74	1.11	0.79	0.66	0.74
位 況	年最高水位 (m)	年最低水位 (m)	35日水位	65日水位	豊水位 (95日水位)	平水位 (185日水位)	低水位 (275日水位)	渇水位 (355日水位)									
	10.39	0.52	1.97	0.97	0.81	0.69	0.64	0.59									

1. 平均低水位、年平均水位は、小数以下3位を四捨五入する。

日 水 位 年 表

零点高	1.42	m
-----	------	---

水系名	沼田川		河川名	沼田川		観測所名		七宝			読み			シツボク			西暦 2017 年 (平成 29 年)
	1	2		3	4	5	6	7	8	9	10	11	12	計			
日																	
1	1.66	1.64	1.60	1.69	1.61	1.55	1.91	1.62	1.53	1.63	1.83	1.65	19.92				
2	1.66	1.64	1.61	1.65	1.61	1.66	1.74	1.60	1.53	1.70	1.81	1.65	19.86				
3	1.65	1.63	1.65	1.64	1.61	1.59	1.68	1.56	1.53	1.79	1.80	1.62	19.75				
4	1.65	1.64	1.65	1.64	1.60	1.55	1.70	1.53	1.55	1.68	1.78	1.64	19.61				
5	1.64	1.68	1.61	1.61	1.60	1.52	2.17	1.50	1.57	1.67	1.74	1.64	19.95				
6	1.65	1.66	1.60	1.61	1.60	1.54	1.95	1.56	1.57	2.02	1.71	1.63	20.10				
7	1.64	1.65	1.62	1.68	1.59	1.69	1.79	1.78	1.74	1.95	1.72	1.63	20.48				
8	1.68	1.65	1.61	1.66	1.58	1.71	1.73	1.76	1.72	1.84	1.71	1.62	20.27				
9	1.66	1.65	1.61	1.65	1.58	1.63	1.76	1.69	1.65	1.80	1.70	1.62	20.00				
10	1.65	1.64	1.63	1.63	1.61	1.59	1.73	1.66	1.60	1.78	1.70	1.61	19.83				
11	1.63	1.63	1.63	1.65	1.59	1.58	1.69	1.62	1.61	1.76	1.69	1.64	19.72				
12	1.63	1.63	1.59	1.64	1.59	1.60	1.67	1.60	1.97	1.75	1.66	1.64	19.97				
13	1.63	1.63	1.59	1.63	1.68	1.59	1.65	1.56	1.80	1.77	1.69	1.64	19.86				
14	1.63	1.63	1.61	1.63	1.59	1.58	1.61	1.55	1.72	1.70	1.67	1.63	19.55				
15	1.63	1.67	1.61	1.61	1.58	1.55	1.61	1.65	1.63	1.72	1.68	1.63	19.57				
16	1.63	1.65	1.61	1.63	1.58	1.52	1.58	1.62	1.66	1.81	1.66	1.62	19.57				
17	1.65	1.64	1.61	1.72	1.58	1.45	1.58	1.64	1.90	1.83	1.67	1.60	19.87				
18	1.64	1.64	1.60	2.15	1.57	1.48	1.62	1.64	2.34	1.76	1.66	1.63	20.73				
19	1.63	1.63	1.58	1.86	1.56	1.45	1.65	1.65	1.87	1.94	1.63	1.63	20.08				
20	1.64	1.65	1.60	1.80	1.54	1.49	1.61	1.58	1.79	1.86	1.67	1.61	19.84				
21	1.66	1.62	1.68	1.77	1.52	1.66	1.59	1.60	1.77	1.89	1.67	1.62	20.05				
22	1.65	1.61	1.61	1.67	1.46	1.58	1.57	1.57	1.68	2.40	1.66	1.62	20.08				
23	1.66	1.68	1.61	1.64	1.54	1.57	1.55	1.57	1.67	2.63	1.66	1.62	20.40				
24	1.65	1.64	1.59	1.63	1.59	1.59	1.55	1.55	1.67	2.08	1.67	1.60	19.81				
25	1.63	1.62	1.60	1.64	1.64	1.70	1.56	1.56	1.66	1.90	1.66	1.63	19.80				
26	1.63	1.62	1.59	1.69	1.61	1.62	1.67	1.58	1.66	1.84	1.62	1.61	19.74				
27	1.63	1.61	1.59	1.68	1.61	1.60	1.61	1.56	1.65	1.81	1.63	1.61	19.59				
28	1.63	1.60	1.61	1.65	1.56	1.62	1.57	1.57	1.71	1.78	1.63	1.61	19.54				
29	1.64		1.60	1.63	1.54	1.61	1.57	1.55	1.66	2.06	1.66	1.61	18.13				
30	1.68		1.60	1.61	1.56	2.43	1.71	1.55	1.64	1.93	1.66	1.61	18.98				
31	1.69		1.66	1.54	1.54	1.54	1.69	1.54	1.59	1.86	1.66	1.61	11.59				
計	51.03	45.88	49.96	50.39	49.02	48.30	52.07	49.57	51.05	57.94	50.70	50.33	606.24				
平均	1.65	1.64	1.61	1.68	1.58	1.61	1.68	1.60	1.70	1.87	1.69	1.62	1.66				
位 況	年最高水位 (m)	年最低水位 (m)	35日水位	65日水位	豊水位 (95日水位)	平水位 (185日水位)	低水位 (275日水位)	濁水位 (355日水位)									
	2.63	1.45	1.79	1.70	1.67	1.63	1.60	1.53									

日 水 位 年 表

零点高	5.23	m
-----	------	---

水系名	沼田川		河川名		仏通寺川		観測所名		本郷			読み			ホンゴウ			西暦 2017 年 (平成 29 年)
	1	2	3	4	5	6	7	8	9	10	11	12	計					
日																		
1	-0.30	-0.32	-0.33	-0.25	-0.31	-0.39	-0.17	-0.34	-0.45	-0.29	-0.19	-0.29	-3.63					
2	-0.31	-0.32	-0.33	-0.29	-0.31	-0.30	-0.23	-0.44	-0.52	-0.24	-0.21	-0.29	-3.79					
3	-0.31	-0.33	-0.33	-0.31	-0.31	-0.34	-0.26	-0.54	-0.46	-0.23	-0.22	-0.29	-3.93					
4	-0.32	-0.33	-0.33	-0.33	-0.32	-0.36	-0.26	-0.55	-0.36	-0.27	-0.23	-0.29	-3.95					
5	-0.32	-0.29	-0.34	-0.34	-0.32	-0.41	0.11	-0.53	-0.34	-0.28	-0.25	-0.29	-3.60					
6	-0.32	-0.30	-0.34	-0.34	-0.32	-0.38	-0.12	-0.49	-0.34	0.10	-0.25	-0.30	-3.40					
7	-0.33	-0.32	-0.34	-0.29	-0.32	-0.22	-0.20	-0.21	-0.10	-0.08	-0.26	-0.30	-2.97					
8	-0.29	-0.32	-0.34	-0.30	-0.32	-0.24	-0.23	-0.23	-0.19	-0.18	-0.25	-0.30	-3.19					
9	-0.30	-0.31	-0.35	-0.30	-0.32	-0.30	-0.13	-0.27	-0.26	-0.22	-0.26	-0.30	-3.32					
10	-0.31	-0.32	-0.35	-0.32	-0.31	-0.31	-0.15	-0.29	-0.28	-0.24	-0.27	-0.29	-3.44					
11	-0.32	-0.33	-0.36	-0.31	-0.32	-0.32	-0.22	-0.30	-0.29	-0.25	-0.26	-0.28	-3.56					
12	-0.32	-0.33	-0.36	-0.31	-0.32	-0.31	-0.24	-0.32	-0.03	-0.26	-0.27	-0.29	-3.36					
13	-0.33	-0.33	-0.36	-0.32	-0.28	-0.34	-0.26	-0.32	-0.22	-0.24	-0.28	-0.30	-3.58					
14	-0.33	-0.34	-0.36	-0.31	-0.31	-0.35	-0.28	-0.32	-0.26	-0.26	-0.27	-0.30	-3.69					
15	-0.32	-0.34	-0.37	-0.32	-0.33	-0.38	-0.28	-0.29	-0.28	-0.23	-0.28	-0.30	-3.72					
16	-0.32	-0.34	-0.37	-0.33	-0.33	-0.41	-0.30	-0.30	-0.27	-0.16	-0.28	-0.30	-3.71					
17	-0.32	-0.34	-0.38	-0.18	-0.34	-0.37	-0.32	-0.31	0.10	-0.14	-0.28	-0.30	-3.18					
18	-0.32	-0.34	-0.38	0.03	-0.35	-0.42	-0.28	-0.26	0.09	-0.19	-0.28	-0.30	-3.00					
19	-0.32	-0.34	-0.38	-0.18	-0.37	-0.50	-0.28	-0.28	-0.17	0.02	-0.28	-0.30	-3.38					
20	-0.32	-0.31	-0.38	-0.24	-0.38	-0.49	-0.30	-0.30	-0.21	-0.13	-0.29	-0.31	-3.66					
21	-0.32	-0.31	-0.29	-0.26	-0.49	-0.31	-0.31	-0.31	-0.22	-0.06	欠測	-0.31	-3.19					
22	-0.32	-0.33	-0.34	-0.28	-0.50	-0.37	-0.32	-0.33	-0.25	0.68	欠測	-0.31	-2.67					
23	-0.33	-0.25	-0.35	-0.29	-0.39	-0.42	-0.33	-0.35	-0.26	0.31	欠測	-0.31	-2.97					
24	-0.33	-0.29	-0.36	-0.30	-0.34	-0.38	-0.34	-0.30	-0.27	-0.07	欠測	-0.30	-3.28					
25	-0.33	-0.31	-0.37	-0.30	-0.31	-0.23	-0.32	-0.32	-0.28	-0.15	欠測	-0.29	-3.21					
26	-0.34	-0.32	-0.38	-0.24	-0.33	-0.29	-0.30	-0.31	-0.28	-0.19	欠測	-0.30	-3.28					
27	-0.34	-0.32	-0.34	-0.27	-0.35	-0.30	-0.32	-0.32	-0.27	-0.21	-0.29	-0.31	-3.64					
28	-0.34	-0.33	-0.35	-0.29	-0.41	-0.27	-0.32	-0.33	-0.23	-0.20	-0.29	-0.31	-3.67					
29	-0.32	-0.33	-0.36	-0.30	-0.38	-0.28	-0.32	-0.33	-0.27	0.15	-0.28	-0.31	-3.00					
30	-0.26	-0.36	-0.36	-0.30	-0.36	0.18	-0.32	-0.36	-0.28	-0.07	-0.28	-0.31	-2.72					
31	-0.31	-0.33	-0.28	-0.33	-0.39	-0.33	-0.33	-0.39	-0.28	-0.16	-0.31	-0.31	-2.17					
計	-0.87	-8.96	-10.86	-8.37	-10.74	-9.81	-7.93	-10.54	-7.45	-3.74	-6.30	-9.29	-103.86					
平均	-0.32	-0.32	-0.35	-0.28	-0.35	-0.33	-0.26	-0.34	-0.25	-0.12	-0.26	-0.30	-0.29					
位 況	年最高水位 (m)	年最低水位 (m)	35日水位	65日水位	豊水位 (95日水位)	平水位 (185日水位)	低水位 (275日水位)	渇水位 (355日水位)										
	0.68	-0.55	-0.20	-0.25	-0.28	-0.31	-0.33	-0.50										

日 水 位 年 表

零点高	203.680 m
-----	-----------

水系名	黒瀬川			河川名		黒瀬川			観測所名			御園字			読み			ミノウ			西暦 2017年(平成29年)
	1	2	3	4	5	6	7	8	9	10	11	12	計								
日																					
1	0.25	0.23	0.20	0.31	0.19	0.16	0.39	0.12	0.08	0.16	0.35	0.32	2.76								
2	0.24	0.21	0.30	0.23	0.18	0.20	0.30	0.09	0.08	0.20	0.33	0.31	2.89								
3	0.23	0.20	0.26	0.21	0.17	0.16	0.24	0.08	0.08	0.16	0.31	0.31	2.59								
4	0.22	0.20	0.21	0.19	0.18	0.15	0.27	0.09	0.10	0.15	0.29	0.31	2.45								
5	0.21	0.35	0.20	0.18	0.17	0.14	0.69	0.09	0.13	0.24	0.28	0.30	2.98								
6	0.21	0.27	0.20	0.22	0.17	0.15	0.37	0.10	0.13	0.15	0.27	0.31	3.32								
7	0.20	0.23	0.19	0.41	0.16	0.46	0.33	0.47	0.50	0.46	0.26	0.31	4.00								
8	0.35	0.22	0.19	0.27	0.16	0.32	0.28	0.23	0.29	0.32	0.27	0.31	3.26								
9	0.25	0.26	0.18	0.25	0.25	0.22	0.28	0.18	0.20	0.22	0.24	0.31	2.94								
10	0.22	0.21	0.17	0.21	0.23	0.18	0.24	0.18	0.17	0.18	0.23	0.34	2.67								
11	0.21	0.20	0.17	0.30	0.18	0.22	0.22	0.14	0.17	0.26	0.24	0.33	2.64								
12	0.22	0.20	0.17	0.22	0.22	0.19	0.23	0.12	0.54	0.24	0.21	0.32	2.88								
13	0.20	0.19	0.17	0.20	0.34	0.16	0.19	0.10	0.26	0.33	0.21	0.32	2.67								
14	0.22	0.21	0.16	0.19	0.21	0.15	0.17	0.13	0.22	0.24	0.19	0.32	2.41								
15	0.25	0.19	0.16	0.21	0.19	0.14	0.16	0.36	0.19	0.37	0.29	0.32	2.83								
16	0.28	0.19	0.16	0.25	0.18	0.13	0.15	0.20	0.24	0.44	0.34	0.32	2.88								
17	0.26	0.21	0.16	0.66	0.22	0.13	0.14	0.22	0.85	0.42	0.34	0.32	3.93								
18	0.25	0.19	0.16	0.61	0.20	0.13	0.22	0.27	0.54	0.37	0.35	0.31	3.60								
19	0.24	0.19	0.16	0.39	0.18	0.13	0.16	0.20	0.35	0.58	0.34	0.31	3.23								
20	0.25	0.31	0.17	0.33	0.17	0.14	0.14	0.16	0.37	0.37	0.33	0.31	3.05								
21	0.33	0.23	0.34	0.29	0.16	0.26	0.12	0.14	0.31	0.57	0.33	0.31	3.39								
22	0.28	0.24	0.19	0.26	0.15	0.14	0.11	0.13	0.26	1.20	0.37	0.31	3.64								
23	0.24	0.44	0.17	0.24	0.15	0.12	0.11	0.12	0.23	0.65	0.35	0.31	3.13								
24	0.22	0.27	0.17	0.22	0.30	0.31	0.12	0.11	0.21	0.45	0.33	0.33	3.04								
25	0.22	0.24	0.16	0.22	0.34	0.31	0.16	0.12	0.19	0.39	0.33	0.32	3.00								
26	0.21	0.22	0.16	0.40	0.22	0.19	0.21	0.18	0.18	0.36	0.33	0.31	2.97								
27	0.21	0.21	0.17	0.28	0.18	0.16	0.15	0.13	0.28	0.34	0.32	0.31	2.74								
28	0.20	0.20	0.16	0.23	0.17	0.26	0.13	0.12	0.30	0.41	0.32	0.31	2.81								
29	0.30	0.30	0.16	0.21	0.15	0.22	0.14	0.11	0.20	0.79	0.35	0.31	2.94								
30	0.33	0.15	0.16	0.19	0.15	0.98	0.11	0.11	0.17	0.42	0.33	0.31	3.26								
31	0.24	0.41	0.41	0.19	0.16	0.16	0.11	0.09	0.17	0.37	0.33	0.31	1.69								
計	7.54	6.51	5.99	8.38	6.08	6.61	6.64	4.89	7.82	13.35	9.03	9.75	92.59								
平均	0.24	0.23	0.19	0.28	0.20	0.22	0.21	0.16	0.26	0.43	0.30	0.31	0.25								
位 況	年最高水位 (m)	年最低水位 (m)	35日水位	65日水位	豊水位 (95日水位)	平水位 (185日水位)	低水位 (275日水位)	渇水位 (355日水位)													
	1.20	0.08	0.37	0.33	0.31	0.22	0.17	0.10													

日 水 位 年 表

零点高	1.460 m
-----	---------

水系名	黒瀬川		河川名		黒瀬川		観測所名		町田			読み			マチダ			西暦 2017 年 (平成 29 年)	
	1	2	3		4	5	6	7	8	9	10	11	12	計					
日																			
1	0.61	0.56	0.49		0.67	0.51	0.41	0.47	0.75	0.47	0.41	0.51	0.73	0.54	6.66				
2	0.61	0.53	0.54		0.61	0.47	0.5	0.45	0.65	0.45	0.4	0.66	0.7	6.65					
3	0.58	0.52	0.58		0.58	0.47	0.45	0.39	0.62	0.39	0.39	0.72	0.68	6.51					
4	0.58	0.52	0.49		0.51	0.46	0.42	0.38	0.63	0.42	0.42	0.62	0.67	6.23					
5	0.57	0.57	0.5		0.5	0.47	0.4	0.45	0.9	0.43	0.43	0.57	0.64	6.53					
6	0.51	0.6	0.48		0.53	0.47	0.46	0.47	0.76	0.43	0.43	1.14	0.63	7.00					
7	0.57	0.58	0.48		0.7	0.46	0.62	0.66	0.69	0.68	0.68	1.04	0.62	7.66					
8	0.58	0.54	0.46		0.64	0.45	0.66	0.64	0.65	0.66	0.66	0.85	0.63	7.28					
9	0.61	0.56	0.46		0.62	0.45	0.6	0.61	0.64	0.6	0.6	0.75	0.62	7.01					
10	0.58	0.54	0.45		0.62	0.54	0.46	0.56	0.63	0.5	0.5	0.69	0.6	6.67					
11	0.55	0.53	0.46		0.6	0.55	0.44	0.46	0.62	0.49	0.49	0.66	0.6	6.50					
12	0.56	0.52	0.46		0.62	0.47	0.44	0.45	0.59	0.75	0.75	0.64	0.59	6.63					
13	0.56	0.52	0.46		0.56	0.62	0.47	0.44	0.53	0.62	0.62	0.67	0.58	6.51					
14	0.53	0.43	0.48		0.52	0.57	0.43	0.46	0.58	0.61	0.61	0.64	0.58	6.31					
15	0.55	0.45	0.46		0.51	0.47	0.43	0.61	0.47	0.51	0.51	0.66	0.57	6.14					
16	0.56	0.45	0.46		0.57	0.46	0.42	0.61	0.47	0.55	0.55	0.79	0.57	6.40					
17	0.56	0.5	0.46		0.76	0.43	0.41	0.6	0.49	0.91	0.91	0.81	0.56	6.96					
18	0.54	0.49	0.45		1.05	0.5	0.4	0.61	0.57	1.02	1.02	0.73	0.57	7.40					
19	0.54	0.47	0.44		0.78	0.47	0.4	0.61	0.63	0.74	0.74	0.99	0.57	7.11					
20	0.54	0.51	0.48		0.7	0.47	0.48	0.56	0.57	0.69	0.69	0.81	0.56	6.84					
21	0.56	0.59	0.61		0.67	0.42	0.61	0.49	0.48	0.7	0.7	0.89	0.56	7.05					
22	0.57	0.48	0.57		0.63	0.42	0.49	0.46	0.48	0.64	0.64	1.46	0.58	7.27					
23	0.54	0.67	0.48		0.62	0.42	0.48	0.46	0.48	0.61	0.61	1.22	0.6	7.11					
24	0.53	0.61	0.45		0.59	0.46	0.5	0.48	0.47	0.59	0.59	0.9	0.56	6.68					
25	0.53	0.6	0.44		0.59	0.62	0.7	0.45	0.49	0.56	0.56	0.8	0.54	6.89					
26	0.52	0.5	0.45		0.66	0.54	0.61	0.47	0.6	0.56	0.56	0.75	0.55	6.70					
27	0.52	0.49	0.46		0.65	0.48	0.53	0.45	0.57	0.58	0.58	0.71	0.54	6.44					
28	0.52	0.49	0.46		0.62	0.45	0.59	0.45	0.46	0.61	0.61	0.72	0.53	6.36					
29	0.53	0.49	0.47		0.59	0.45	0.55	0.44	0.61	0.61	0.61	1.14	0.55	6.40					
30	0.61	0.47	0.47		0.53	0.41	1.03	0.44	0.58	0.58	0.58	0.88	0.56	6.55					
31	0.6	0.58	0.58		0.43	0.43	0.43	0.42	0.49	0.42	0.42	0.78	0.46	3.76					
計	17.32	14.82	14.98		18.80	14.86	15.39	15.50	18.15	17.85	17.85	25.20	17.84	15.50	206.21				
平均	0.56	0.53	0.48		0.63	0.48	0.51	0.50	0.59	0.60	0.60	0.81	0.59	0.50	0.56				
位 況	年最高水位 (m)	年最低水位 (m)	35日水位		65日水位	豊水位 (95日水位)	平水位 (185日水位)	低水位 (275日水位)	濁水位 (355日水位)										
	1.46	0.38	0.70		0.64	0.61	0.54	0.47	0.41										

日 水 位 年 表

零点高	13.06 m
-----	---------

水系名	三津大川			河川名		三津大川			観測所名			三津			読み			ミツ			西暦 2017年(平成29年)	
	1	2	3	4	5	6	7	8	9	10	11	12	計									
日																						
1	-0.03	-0.18	-0.17	0.01	-0.09	-0.12	0.09	-0.13	-0.20	-0.14	0.09	-0.17	-1.04									
2	-0.04	-0.18	-0.17	-0.04	-0.10	-0.09	0.00	-0.13	-0.21	-0.04	0.06	-0.18	-1.12									
3	-0.04	-0.18	-0.17	-0.08	-0.12	-0.15	-0.04	-0.15	-0.21	0.04	0.05	-0.18	-1.23									
4	-0.05	-0.18	-0.17	-0.12	-0.12	-0.17	-0.05	-0.18	-0.20	0.00	0.02	-0.18	-1.40									
5	-0.06	-0.09	-0.18	-0.13	-0.12	-0.17	0.14	-0.15	-0.20	-0.04	0.00	-0.18	-1.18									
6	-0.08	-0.10	-0.18	-0.13	-0.11	-0.17	0.13	-0.14	-0.20	0.26	-0.01	-0.18	-0.91									
7	-0.13	-0.16	-0.19	-0.01	-0.11	-0.04	0.05	-0.01	-0.06	0.36	-0.01	-0.18	-0.49									
8	-0.06	-0.17	-0.19	-0.01	-0.13	-0.04	0.00	-0.05	-0.10	0.25	0.00	-0.18	-0.68									
9	-0.06	-0.16	-0.19	-0.02	-0.11	-0.10	-0.02	-0.08	-0.16	0.14	-0.02	-0.18	-0.96									
10	-0.08	-0.17	-0.20	-0.04	-0.09	-0.14	-0.04	-0.11	-0.19	0.07	-0.09	-0.17	-1.25									
11	-0.13	-0.18	-0.20	-0.03	-0.12	-0.14	-0.08	-0.13	-0.19	0.04	-0.10	-0.17	-1.43									
12	-0.15	-0.18	-0.20	-0.04	-0.15	-0.17	-0.07	-0.15	-0.01	0.02	-0.13	-0.18	-1.41									
13	-0.16	-0.19	-0.20	-0.07	-0.07	-0.17	-0.07	-0.16	-0.11	0.02	-0.14	-0.18	-1.50									
14	-0.17	-0.19	-0.20	-0.10	-0.11	-0.17	-0.09	-0.13	-0.15	0.00	-0.14	-0.19	-1.64									
15	-0.16	-0.19	-0.21	-0.12	-0.11	-0.18	-0.09	-0.04	-0.17	0.01	-0.14	-0.19	-1.59									
16	-0.17	-0.19	-0.21	-0.11	-0.12	-0.18	-0.10	-0.07	-0.16	0.09	-0.15	-0.19	-1.56									
17	-0.17	-0.19	-0.21	0.09	-0.13	-0.18	-0.11	-0.10	0.13	0.15	-0.15	-0.19	-1.06									
18	-0.18	-0.19	-0.21	0.38	-0.13	-0.17	-0.07	-0.09	0.30	0.13	-0.14	-0.19	-0.56									
19	-0.18	-0.20	-0.21	0.14	-0.14	-0.17	-0.09	-0.13	0.09	0.31	-0.15	-0.19	-0.92									
20	-0.18	-0.18	-0.21	0.05	-0.13	-0.17	-0.12	-0.15	0.05	0.22	-0.15	-0.19	-1.16									
21	-0.18	-0.19	-0.16	0.01	-0.12	-0.11	-0.13	-0.16	0.05	0.22	-0.16	-0.19	-1.12									
22	-0.18	-0.19	-0.20	-0.02	-0.12	-0.16	-0.12	-0.16	0.01	0.58	-0.14	-0.19	-0.89									
23	-0.18	-0.04	-0.19	-0.06	-0.13	-0.17	-0.10	-0.17	-0.01	0.45	-0.13	-0.19	-0.92									
24	-0.18	-0.06	-0.20	-0.07	-0.10	-0.13	-0.12	-0.17	-0.04	0.22	-0.15	-0.18	-1.18									
25	-0.19	-0.07	-0.20	-0.09	-0.08	-0.06	-0.09	-0.17	-0.10	0.14	-0.16	-0.17	-1.24									
26	-0.19	-0.11	-0.20	0.00	-0.12	-0.13	-0.04	-0.16	-0.13	0.09	-0.16	-0.19	-1.34									
27	-0.19	-0.16	-0.17	-0.03	-0.16	-0.14	-0.07	-0.17	-0.12	0.06	-0.16	-0.19	-1.50									
28	-0.19	-0.17	-0.19	-0.06	-0.18	-0.10	-0.08	-0.18	-0.03	0.06	-0.16	-0.19	-1.47									
29	-0.16	-0.13	-0.20	-0.07	-0.13	-0.11	-0.08	-0.19	-0.11	0.32	-0.17	-0.20	-1.10									
30	-0.07	-0.18	-0.20	-0.08	-0.18	0.18	-0.10	-0.18	-0.13	0.26	-0.16	-0.20	-0.86									
31	-0.16	-0.06	-0.06	-0.08	-0.16	-0.11	-0.11	-0.20	-0.13	0.15	-0.20	-0.20	-0.74									
計	-4.15	-4.44	-5.84	-0.85	-3.79	-3.82	-1.67	-4.19	-2.56	4.44	-2.85	-5.73	-35.45									
平均	-0.13	-0.16	-0.19	-0.03	-0.12	-0.13	-0.05	-0.14	-0.09	0.14	-0.10	-0.18	-0.10									
位 況	年最高水位 (m)	年最低水位 (m)	35日水位	65日水位	豊水位 (95日水位)	平水位 (185日水位)	低水位 (275日水位)	渇水位 (355日水位)														
	0.58	-0.21	0.05	-0.02	-0.06	-0.13	-0.18	-0.20														

日 水 位 年 表

零点高	13.08 m
-----	---------

水系名	藤井川		河川名		藤井川		観測所名		柳井橋			読み			ヤナイハン			西暦 2017 年 (平成 29 年)
	1	2	3	3	4	5	6	7	8	9	10	11	12	計				
日																		
1	0.68	0.63	0.63	0.63	0.71	0.62	0.64	0.82	0.59	0.59	0.62	0.74	0.61	7.88				
2	0.67	0.63	0.64	0.64	0.67	0.62	0.70	0.73	0.59	0.59	0.70	0.71	0.60	7.85				
3	0.66	0.63	0.63	0.63	0.65	0.62	0.64	0.68	0.59	0.59	0.69	0.68	0.60	7.66				
4	0.65	0.62	0.63	0.63	0.64	0.62	0.62	0.68	0.59	0.59	0.65	0.67	0.60	7.56				
5	0.65	0.67	0.62	0.62	0.63	0.62	0.61	1.12	0.59	0.58	0.64	0.65	0.60	7.98				
6	0.65	0.66	0.62	0.62	0.64	0.61	0.60	0.89	0.59	0.59	0.93	0.65	0.60	8.03				
7	0.65	0.64	0.62	0.62	0.71	0.60	0.77	0.78	0.79	0.76	0.85	0.64	0.60	8.41				
8	0.70	0.64	0.62	0.62	0.67	0.60	0.72	0.73	0.70	0.69	0.76	0.64	0.60	8.07				
9	0.67	0.66	0.62	0.62	0.66	0.64	0.66	0.77	0.65	0.63	0.71	0.63	0.60	7.90				
10	0.66	0.64	0.62	0.62	0.65	0.64	0.63	0.76	0.63	0.61	0.68	0.62	0.62	7.76				
11	0.67	0.63	0.62	0.62	0.68	0.61	0.64	0.71	0.61	0.60	0.67	0.62	0.62	7.68				
12	0.64	0.63	0.62	0.62	0.67	0.62	0.64	0.69	0.60	0.84	0.65	0.61	0.61	7.82				
13	0.64	0.63	0.62	0.62	0.66	0.70	0.63	0.66	0.60	0.69	0.69	0.62	0.60	7.74				
14	0.64	0.63	0.62	0.62	0.65	0.65	0.63	0.64	0.60	0.65	0.65	0.63	0.60	7.59				
15	0.64	0.63	0.61	0.61	0.66	0.62	0.65	0.63	0.63	0.62	0.70	0.62	0.60	7.61				
16	0.64	0.62	0.61	0.61	0.65	0.61	0.65	0.62	0.62	0.63	0.78	0.62	0.60	7.65				
17	0.64	0.63	0.61	0.61	0.74	0.62	0.64	0.61	0.60	0.83	0.82	0.62	0.60	7.96				
18	0.63	0.63	0.61	0.61	0.95	0.62	0.64	0.65	0.63	0.91	0.79	0.62	0.60	8.28				
19	0.64	0.62	0.61	0.61	0.81	0.61	0.64	0.64	0.62	0.76	0.97	0.61	0.60	8.13				
20	0.64	0.66	0.61	0.61	0.77	0.63	0.66	0.62	0.60	0.72	0.85	0.61	0.60	7.97				
21	0.64	0.64	0.68	0.68	0.74	0.62	0.69	0.61	0.59	0.68	0.86	0.61	0.60	7.96				
22	0.63	0.63	0.62	0.62	0.68	0.62	0.65	0.60	0.59	0.65	1.41	0.65	0.60	8.33				
23	0.63	0.70	0.62	0.62	0.66	0.62	0.64	0.60	0.58	0.64	1.15	0.63	0.59	8.06				
24	0.62	0.66	0.62	0.62	0.65	0.68	0.69	0.60	0.59	0.63	0.85	0.61	0.60	7.80				
25	0.62	0.65	0.61	0.61	0.64	0.69	0.72	0.62	0.59	0.62	0.78	0.61	0.60	7.75				
26	0.62	0.64	0.61	0.61	0.71	0.64	0.67	0.65	0.62	0.62	0.73	0.61	0.59	7.71				
27	0.62	0.64	0.62	0.62	0.68	0.63	0.65	0.61	0.60	0.65	0.71	0.61	0.59	7.61				
28	0.62	0.64	0.62	0.62	0.65	0.63	0.72	0.60	0.59	0.68	0.72	0.61	0.59	7.67				
29	0.64		0.61	0.61	0.66	0.62	0.70	0.61	0.60	0.63	1.01	0.62	0.59	7.29				
30	0.67		0.61	0.61	0.64	0.62	0.97	0.61	0.60	0.62	0.88	0.61	0.59	7.42				
31	0.64		0.71			0.62		0.60	0.59		0.79		0.59	4.54				
計	20.01	17.93	19.32	19.32	20.58	19.47	20.11	21.14	18.96	19.89	24.69	18.98	18.59	239.67				
平均	0.65	0.64	0.62	0.62	0.69	0.63	0.67	0.68	0.61	0.66	0.80	0.63	0.60	0.66				
位 況	年最高水位 (m)	年最低水位 (m)	35日水位	65日水位	豊水位 (95日水位)	平水位 (185日水位)	低水位 (275日水位)	渇水位 (355日水位)										
	1.41	0.58	0.74	0.69	0.66	0.63	0.61	0.59										

日 水 位 年 表

零点高	75.190	m
-----	--------	---

水系名	芦田川		河川名	御調川		観測所名	市			読み	イチ		西暦 2017 年 (平成 29 年)	
	1	2		3	4		5	6	7		8	9		10
日														
1	1.54	1.52	1.50	1.58	1.47	1.44	1.44	1.76	1.43	1.41	1.48	1.65	1.46	18.24
2	1.53	1.51	1.50	1.55	1.46	1.51	1.51	1.63	1.42	1.41	1.55	1.63	1.45	18.15
3	1.52	1.50	1.50	1.52	1.45	1.48	1.48	1.57	1.42	1.41	1.61	1.60	1.45	18.03
4	1.52	1.50	1.50	1.50	1.46	1.45	1.45	1.57	1.42	1.41	1.54	1.58	1.45	17.90
5	1.51	1.53	1.49	1.49	1.44	1.43	1.43	2.22	1.42	1.42	1.51	1.56	1.45	18.47
6	1.50	1.54	1.49	1.48	1.44	1.43	1.43	1.87	1.42	1.43	1.94	1.54	1.44	18.52
7	1.50	1.52	1.48	1.54	1.43	1.56	1.54	1.69	1.66	1.67	1.84	1.54	1.44	18.87
8	1.53	1.51	1.48	1.54	1.42	1.63	1.63	1.62	1.63	1.66	1.68	1.54	1.44	18.68
9	1.54	1.52	1.48	1.53	1.43	1.53	1.53	1.69	1.54	1.54	1.62	1.53	1.44	18.39
10	1.52	1.52	1.47	1.51	1.47	1.48	1.48	1.72	1.51	1.50	1.58	1.52	1.45	18.25
11	1.51	1.51	1.47	1.54	1.46	1.48	1.48	1.62	1.48	1.48	1.55	1.52	1.47	18.09
12	1.50	1.50	1.47	1.55	1.45	1.52	1.52	1.57	1.46	1.90	1.54	1.51	1.46	18.43
13	1.50	1.50	1.47	1.53	1.53	1.49	1.49	1.55	1.45	1.65	1.58	1.50	1.45	18.20
14	1.50	1.50	1.47	1.50	1.50	1.46	1.46	1.52	1.45	1.56	1.56	1.50	1.45	17.97
15	1.50	1.49	1.46	1.50	1.46	1.44	1.44	1.49	1.48	1.52	1.57	1.50	1.45	17.86
16	1.51	1.49	1.46	1.50	1.44	1.43	1.43	1.47	1.49	1.52	1.71	1.49	1.46	17.97
17	1.51	1.49	1.46	1.61	1.44	1.42	1.42	1.46	1.47	1.82	1.76	1.48	1.45	18.37
18	1.50	1.50	1.46	2.03	1.44	1.42	1.42	1.51	1.48	2.06	1.68	1.49	1.45	19.02
19	1.50	1.49	1.46	1.72	1.44	1.42	1.42	1.53	1.50	1.70	1.91	1.48	1.45	18.60
20	1.51	1.51	1.46	1.62	1.43	1.43	1.43	1.49	1.46	1.62	1.76	1.47	1.45	18.21
21	1.51	1.53	1.53	1.58	1.42	1.47	1.47	1.46	1.45	1.62	1.79	1.47	1.44	18.27
22	1.52	1.51	1.51	1.55	1.43	1.44	1.44	1.45	1.44	1.57	2.44	1.48	1.44	18.78
23	1.51	1.60	1.48	1.52	1.42	1.44	1.44	1.44	1.43	1.55	2.25	1.51	1.44	18.59
24	1.50	1.56	1.47	1.50	1.46	1.48	1.48	1.44	1.44	1.53	1.83	1.48	1.45	18.14
25	1.50	1.54	1.46	1.49	1.47	1.60	1.60	1.45	1.43	1.51	1.71	1.47	1.46	18.09
26	1.49	1.52	1.46	1.56	1.46	1.53	1.53	1.50	1.44	1.50	1.65	1.46	1.45	18.02
27	1.49	1.51	1.46	1.57	1.45	1.49	1.49	1.48	1.43	1.51	1.61	1.46	1.44	17.90
28	1.49	1.51	1.46	1.53	1.43	1.50	1.50	1.46	1.43	1.57	1.60	1.46	1.44	17.88
29	1.50		1.46	1.51	1.43	1.50	1.50	1.45	1.42	1.53	2.04	1.47	1.44	16.75
30	1.59		1.46	1.49	1.42	2.09	2.09	1.44	1.42	1.50	1.83	1.48	1.44	17.16
31	1.55		1.51	1.42	1.42	1.42	1.42	1.44	1.41	1.50	1.69	1.48	1.44	10.46
計	46.90	42.43	45.79	46.64	44.87	44.99	44.99	48.56	45.33	47.08	53.41	45.37	44.89	556.26
平均	1.51	1.52	1.48	1.55	1.45	1.50	1.50	1.57	1.46	1.57	1.72	1.51	1.45	1.52
位 況	年最高水位 (m)	年最低水位 (m)	35日水位	65日水位	豊水位 (95日水位)	平水位 (185日水位)	低水位 (275日水位)	低水位 (275日水位)	平水位 (355日水位)					
	2.44	1.41	1.65	1.57	1.53	1.50	1.46	1.46	1.42					

日 水 位 年 表

零点高	243.48	m
-----	--------	---

水系名	高粱川		河川名	成羽川		観測所名		手入			読み			テニユウ			西暦 2017 年 (平成29年)
	1	2		3	4	5	6	7	8	9	10	11	12	計			
日																	
1	0.92	1.03	0.96	0.98	0.70	0.70	0.93	1.23	0.65	0.77	1.15	0.70	10.72				
2	0.88	0.96	0.95	0.93	0.69	0.91	0.85	0.89	0.64	1.12	1.07	0.69	10.58				
3	0.85	0.92	1.03	0.88	0.68	0.70	0.90	0.87	0.62	1.40	1.01	0.69	10.55				
4	0.83	0.90	0.98	0.88	0.67	0.63	0.91	0.78	0.61	1.13	0.96	0.68	9.96				
5	0.81	1.09	0.97	0.94	0.66	0.59	1.36	0.83	0.61	1.00	0.93	0.69	10.48				
6	0.79	1.30	0.96	0.99	0.68	0.55	1.19	0.82	0.65	1.55	0.89	0.68	11.05				
7	0.77	1.13	0.97	1.20	0.66	0.98	1.07	0.97	0.98	1.57	0.87	0.68	11.85				
8	0.81	1.04	0.93	1.11	0.62	1.18	1.03	0.87	0.96	1.24	0.86	0.68	11.33				
9	0.81	1.00	0.90	1.05	0.67	0.94	1.40	0.83	0.79	1.09	0.84	0.68	11.00				
10	0.81	0.99	0.87	0.95	0.81	0.81	1.47	0.83	0.73	1.00	0.82	0.69	10.78				
11	0.78	0.93	0.86	1.03	0.75	0.77	1.16	0.82	0.71	0.93	0.80	0.75	10.36				
12	0.77	0.91	0.85	1.05	0.70	0.74	1.11	0.83	1.47	0.89	0.80	0.75	10.87				
13	0.77	0.89	0.86	0.95	0.89	0.68	1.02	0.83	1.08	1.07	0.78	0.72	10.54				
14	0.78	0.88	0.90	0.88	0.76	0.64	0.92	0.96	0.91	0.95	0.77	0.72	10.07				
15	0.78	0.87	0.89	0.86	0.68	0.62	0.84	1.68	0.83	0.95	0.76	0.71	10.47				
16	0.78	0.88	0.87	0.83	0.65	0.60	0.78	1.25	0.80	0.95	0.75	0.71	9.85				
17	0.77	1.05	0.85	1.16	0.64	0.58	0.74	0.81	1.32	0.96	0.74	0.70	10.32				
18	0.77	1.19	0.84	1.88	0.64	0.57	0.73	0.82	1.95	0.98	0.75	0.69	11.81				
19	0.78	1.09	0.83	1.29	0.60	0.56	0.72	0.83	1.28	1.19	0.79	0.69	10.65				
20	0.80	1.19	0.86	1.10	0.58	0.55	0.68	0.81	1.09	1.13	0.76	0.68	10.23				
21	0.82	1.36	1.11	1.00	0.57	0.72	0.66	0.81	0.97	1.06	0.75	0.66	10.49				
22	0.81	1.12	1.12	0.92	0.56	0.65	0.82	0.83	0.90	2.11	0.78	0.66	11.28				
23	0.80	1.55	1.02	0.86	0.54	0.60	0.97	0.81	0.85	2.54	0.83	0.66	12.03				
24	0.80	1.36	0.95	0.82	0.66	0.60	0.82	0.76	0.81	1.59	0.78	0.67	10.62				
25	0.78	1.17	0.90	0.80	0.91	0.74	0.95	0.75	0.78	1.30	0.76	0.79	10.63				
26	0.77	1.08	0.89	0.84	0.70	0.65	0.96	0.82	0.76	1.17	0.75	0.75	10.14				
27	0.78	1.01	0.88	0.81	0.63	0.59	0.83	0.73	0.77	1.08	0.74	0.73	9.58				
28	0.79	0.98	0.86	0.75	0.59	0.59	0.87	0.71	1.10	1.05	0.73	0.70	9.72				
29	0.87		0.85	0.73	0.56	0.63	0.93	0.69	0.87	1.58	0.73	0.69	9.13				
30	1.30		0.87	0.71	0.55	1.17	0.92	0.68	0.81	1.48	0.72	0.68	9.89				
31	1.16		1.01		0.55		0.88	0.66		1.28		0.68	6.22				
計	25.74	29.87	28.59	29.18	20.55	21.24	29.42	26.81	27.30	38.11	24.69	21.70	323.20				
平均	0.83	1.07	0.92	0.97	0.66	0.71	0.95	0.86	0.91	1.23	0.82	0.70	0.89				
位 況	年最高水位 (m)	年最低水位 (m)	35日水位	65日水位	豊水位 (95日水位)	平水位 (185日水位)	低水位 (275日水位)	渇水位 (355日水位)									
	2.54	0.54	1.17	1.05	0.96	0.83	0.73	0.58									

日 水 位 年 表

零点高	293.300 m
-----	-----------

水系名	江の川			河川名		馬洗川		観測所名			東城			読み			トウジョウ			西暦 2017年(平成29年)
	1	2	3	4	5	6	7	8	9	10	11	12	計							
日																				
1	1.53	1.62	1.51	1.47	1.47	1.47	1.47	1.47	1.47	1.47	1.62	1.67	1.37	1.42	1.64	1.37	1.42	1.37	1.64	18.16
2	1.5	1.56	1.5	1.47	1.47	1.57	1.56	1.53	1.57	1.56	1.56	1.53	1.37	1.58	1.58	1.37	1.58	1.58	1.58	18.05
3	1.48	1.52	1.53	1.46	1.46	1.48	1.6	1.47	1.48	1.47	1.6	1.47	1.36	1.88	1.54	1.36	1.88	1.88	1.54	18.14
4	1.47	1.5	1.51	1.45	1.45	1.44	1.59	1.44	1.44	1.44	1.83	1.43	1.36	1.69	1.51	1.36	1.69	1.69	1.51	17.77
5	1.46	1.57	1.49	1.45	1.45	1.41	1.83	1.41	1.41	1.43	1.43	1.43	1.35	1.58	1.49	1.35	1.58	1.58	1.49	17.87
6	1.44	1.74	1.49	1.46	1.46	1.4	1.76	1.42	1.4	1.42	1.76	1.42	1.37	1.84	1.47	1.37	1.84	1.84	1.47	18.20
7	1.44	1.7	1.48	1.45	1.45	1.6	1.64	1.6	1.45	1.6	1.64	1.6	1.49	1.96	1.46	1.49	1.96	1.96	1.46	18.62
8	1.46	1.62	1.48	1.43	1.43	1.82	1.61	1.72	1.43	1.82	1.61	1.72	1.58	1.77	1.45	1.58	1.77	1.77	1.45	18.72
9	1.47	1.58	1.47	1.46	1.46	1.63	1.77	1.6	1.46	1.63	1.77	1.6	1.47	1.65	1.45	1.47	1.65	1.65	1.45	18.36
10	1.45	1.56	1.46	1.52	1.52	1.54	1.89	1.53	1.54	1.54	1.89	1.53	1.41	1.57	1.44	1.41	1.57	1.57	1.44	18.25
11	1.44	1.54	1.45	1.51	1.51	1.51	1.71	1.5	1.51	1.51	1.71	1.5	1.39	1.52	1.43	1.39	1.52	1.52	1.43	17.92
12	1.43	1.53	1.44	1.48	1.48	1.48	1.63	1.47	1.48	1.48	1.63	1.47	1.85	1.5	1.42	1.85	1.5	1.5	1.42	18.11
13	1.46	1.53	1.44	1.57	1.57	1.44	1.57	1.45	1.44	1.44	1.57	1.45	1.64	1.61	1.41	1.64	1.61	1.61	1.41	18.08
14	1.46	1.54	1.45	1.52	1.52	1.42	1.53	1.45	1.42	1.42	1.53	1.45	1.53	1.56	1.41	1.53	1.56	1.56	1.41	17.78
15	1.46	1.54	1.45	1.47	1.47	1.41	1.49	2.1	1.41	1.41	1.49	2.1	1.46	1.55	1.4	1.46	1.55	1.55	1.4	18.18
16	1.47	1.54	1.44	1.45	1.45	1.41	1.47	1.85	1.41	1.41	1.47	1.85	1.44	1.59	1.4	1.44	1.59	1.59	1.4	17.89
17	1.48	1.58	1.43	1.43	1.43	1.4	1.45	1.78	1.43	1.4	1.45	1.78	1.74	1.59	1.39	1.74	1.59	1.39	1.38	18.08
18	1.48	1.67	1.43	1.43	1.43	1.4	1.46	1.63	1.43	1.4	1.46	1.63	2.12	1.55	1.4	2.12	1.55	1.55	1.4	18.37
19	1.49	1.63	1.42	1.43	1.43	1.41	1.45	1.55	1.41	1.41	1.45	1.55	1.8	1.68	1.41	1.8	1.68	1.68	1.41	18.07
20	1.51	1.63	1.43	1.42	1.42	1.41	3.17	1.5	1.41	1.41	3.17	1.5	1.65	1.65	1.4	1.65	1.65	1.65	1.4	19.56
21	1.52	1.71	1.54	1.41	1.41	1.46	1.42	1.47	1.46	1.46	1.42	1.47	1.56	1.59	1.39	1.56	1.59	1.59	1.39	17.84
22	1.53	1.63	1.56	1.41	1.41	1.45	1.5	1.47	1.45	1.45	1.5	1.47	1.5	2.16	1.41	1.5	2.16	2.16	1.41	18.38
23	1.53	1.84	1.52	1.4	1.4	1.42	1.65	1.46	1.42	1.42	1.65	1.46	1.47	2.42	1.45	1.47	2.42	2.42	1.45	18.91
24	1.5	1.8	1.48	1.44	1.44	1.43	1.52	1.43	1.44	1.43	1.52	1.43	1.44	1.98	1.42	1.44	1.98	1.98	1.42	18.24
25	1.49	1.69	1.46	1.62	1.62	1.5	1.52	1.42	1.62	1.5	1.52	1.42	1.42	1.8	1.4	1.42	1.8	1.8	1.4	18.34
26	1.48	1.6	1.45	1.51	1.51	1.45	1.52	1.49	1.45	1.45	1.52	1.49	1.41	1.69	1.39	1.41	1.69	1.69	1.39	17.89
27	1.48	1.55	1.46	1.45	1.45	1.41	1.48	1.43	1.41	1.41	1.48	1.43	1.42	1.62	1.39	1.42	1.62	1.62	1.39	17.52
28	1.48	1.52	1.44	1.42	1.42	1.4	1.49	1.41	1.42	1.4	1.49	1.41	1.59	1.59	1.38	1.59	1.59	1.59	1.38	17.50
29	1.51		1.43	1.41	1.41	1.43	1.51	1.39	1.41	1.41	1.51	1.39	1.51	1.9	1.38	1.51	1.9	1.9	1.38	16.24
30	1.7		1.43	1.4	1.4	1.72	1.52	1.39	1.4	1.4	1.52	1.39	1.45	1.88	1.38	1.45	1.88	1.88	1.38	16.62
31	1.71		1.49	1.4	1.4	1.38	1.58	1.38	1.4	1.4	1.58	1.38	1.45	1.74	1.38	1.45	1.74	1.74	1.38	10.65
計	46.31	45.04	45.56	43.80	45.20	44.32	50.51	47.43	44.32	44.32	50.51	47.43	45.52	53.11	43.09	45.52	53.11	53.11	43.09	552.31
平均	1.49	1.61	1.47	1.46	1.46	1.48	1.63	1.53	1.48	1.48	1.63	1.53	1.52	1.71	1.44	1.52	1.71	1.71	1.44	1.51
位 況	年最高水位 (m)	年最低水位 (m)	35日水位	65日水位	豊水位 (95日水位)	平水位 (185日水位)	低水位 (275日水位)	渇水位 (355日水位)	平水位 (185日水位)	豊水位 (95日水位)	低水位 (275日水位)	渇水位 (355日水位)								
	3.17	1.35	1.69	1.60	1.55	1.47	1.42	1.36	1.47	1.55	1.42	1.36								

日 水 位 年 表

零点高	200.43 m
-----	----------

水系名	江の川		河川名		馬洗川		観測所名		吉舎(三玉)			読み			キサ(ミタマ)			西暦 2017 年 (平成 29 年)
	1	2	3	4	5	6	7	8	9	10	11	12	計					
日																		
1	0.54	0.71	0.46	0.58	0.34	0.39	0.75	0.35	0.29	0.31	0.69	0.31	0.69	0.31	0.69	0.31	5.72	
2	0.50	0.64	0.47	0.48	0.34	0.65	0.55	0.34	0.29	0.55	0.64	0.34	0.29	0.55	0.64	0.34	5.76	
3	0.48	0.58	0.48	0.46	0.35	0.38	0.46	0.34	0.29	0.66	0.60	0.34	0.29	0.66	0.60	0.34	5.39	
4	0.46	0.54	0.44	0.40	0.35	0.34	0.56	0.34	0.29	0.48	0.56	0.34	0.29	0.48	0.56	0.34	5.07	
5	0.44	0.66	0.42	0.38	0.36	0.34	1.80	0.33	0.29	0.40	0.51	0.33	0.29	0.40	0.51	0.33	6.24	
6	0.42	0.67	0.41	0.39	0.36	0.34	0.98	0.33	0.29	1.08	0.50	0.33	0.29	1.08	0.50	0.33	6.08	
7	0.41	0.60	0.41	0.52	0.37	0.60	0.76	0.74	0.47	0.96	0.48	0.30	0.47	0.96	0.48	0.30	6.62	
8	0.52	0.56	0.39	0.45	0.37	0.66	0.68	0.64	0.37	0.74	0.48	0.30	0.37	0.74	0.48	0.30	6.16	
9	0.52	0.57	0.39	0.44	0.37	0.45	0.78	0.45	0.31	0.63	0.47	0.31	0.31	0.63	0.47	0.31	5.69	
10	0.47	0.56	0.37	0.40	0.42	0.36	0.76	0.40	0.31	0.54	0.44	0.30	0.31	0.54	0.44	0.30	5.33	
11	0.44	0.52	0.36	0.48	0.37	0.43	0.64	0.37	0.31	0.48	0.44	0.33	0.31	0.48	0.44	0.33	5.17	
12	0.42	0.50	0.35	0.49	0.36	0.47	0.57	0.35	0.94	0.46	0.41	0.33	0.94	0.46	0.41	0.33	5.65	
13	0.43	0.49	0.35	0.42	0.45	0.36	0.45	0.34	0.57	0.68	0.40	0.32	0.57	0.68	0.40	0.32	5.26	
14	0.43	0.49	0.34	0.38	0.38	0.32	0.42	0.34	0.41	0.56	0.40	0.31	0.41	0.56	0.40	0.31	4.78	
15	0.45	0.48	0.34	0.37	0.37	0.33	0.37	0.47	0.33	0.59	0.39	0.32	0.33	0.59	0.39	0.32	4.81	
16	0.47	0.47	0.33	0.38	0.36	0.33	0.34	0.40	0.34	0.73	0.38	0.32	0.34	0.73	0.38	0.32	4.85	
17	0.47	0.51	0.32	0.60	0.36	0.33	0.34	0.34	0.86	0.79	0.37	0.32	0.86	0.79	0.37	0.32	5.61	
18	0.49	0.52	0.31	1.17	0.36	0.33	0.40	0.33	1.15	0.70	0.39	0.31	1.15	0.70	0.39	0.31	6.46	
19	0.54	0.49	0.31	0.82	0.36	0.33	0.39	0.32	0.76	0.92	0.38	0.31	0.76	0.92	0.38	0.31	5.93	
20	0.61	0.53	0.31	0.67	0.36	0.33	0.34	0.32	0.61	0.81	0.36	0.31	0.61	0.81	0.36	0.31	5.56	
21	0.64	0.53	0.55	0.59	0.35	0.33	0.35	0.32	0.52	0.75	0.35	0.31	0.52	0.75	0.35	0.31	5.59	
22	0.65	0.49	0.43	0.52	0.35	0.32	0.42	0.31	0.46	1.45	0.39	0.31	0.46	1.45	0.39	0.31	6.10	
23	0.63	0.72	0.38	0.46	0.34	0.32	0.38	0.31	0.43	1.33	0.43	0.31	0.43	1.33	0.43	0.31	6.04	
24	0.63	0.65	0.35	0.41	0.34	0.32	0.35	0.31	0.38	0.89	0.37	0.31	0.38	0.89	0.37	0.31	5.31	
25	0.60	0.59	0.34	0.38	0.46	0.38	0.39	0.31	0.35	0.77	0.35	0.33	0.35	0.77	0.35	0.33	5.25	
26	0.57	0.54	0.33	0.45	0.36	0.33	0.53	0.31	0.33	0.68	0.34	0.32	0.33	0.68	0.34	0.32	5.09	
27	0.57	0.51	0.33	0.43	0.35	0.33	0.37	0.31	0.35	0.63	0.34	0.31	0.35	0.63	0.34	0.31	4.83	
28	0.60	0.48	0.34	0.37	0.35	0.33	0.35	0.30	0.55	0.62	0.33	0.31	0.55	0.62	0.33	0.31	4.93	
29	0.66		0.32	0.35	0.35	0.35	0.40	0.30	0.38	1.09	0.33	0.31	0.38	1.09	0.33	0.31	4.84	
30	0.93		0.32	0.34	0.34	1.16	0.40	0.30	0.33	0.90	0.33	0.31	0.33	0.90	0.33	0.31	5.66	
31	0.82		0.44	0.34	0.34		0.35	0.29		0.77	0.33	0.31		0.77	0.33	0.31	3.32	
計	16.81	15.60	11.69	14.58	11.29	12.24	16.63	11.21	13.56	22.95	12.85	9.69	13.56	22.95	12.85	9.69	169.10	
平均	0.54	0.56	0.38	0.49	0.36	0.41	0.54	0.36	0.45	0.74	0.43	0.31	0.45	0.74	0.43	0.31	0.46	
位 況	年最高水位 (m)	年最低水位 (m)	35日水位	65日水位	豊水位 (95日水位)	平水位 (185日水位)	低水位 (275日水位)	渇水位 (355日水位)										
	1.80	0.29	0.69	0.60	0.52	0.39	0.34	0.30										

3. 流量年表及び日流量年図

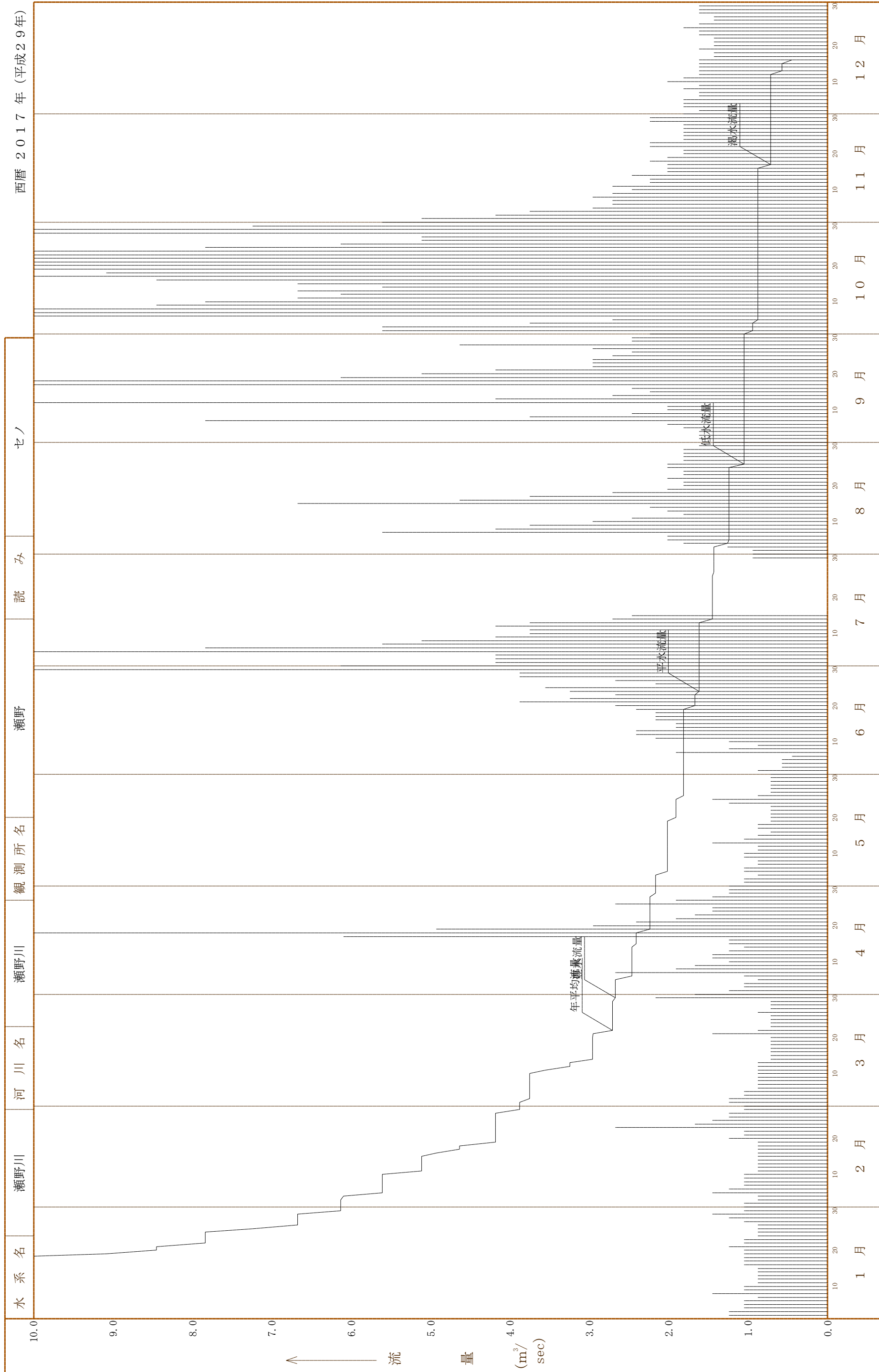
観 測 所	頁
瀬 野	25
宮 内	27
中 地	29
中 原 橋	31
大 原 下 橋	33
安 大 橋	35
失 平	37
船 木	39
七 宝	41
本 郷	43
東 子	45
御 藺 宇	47
町 田	49
三 津	51
柳 井 橋	53
市	55
手 入	57
東 城	59
吉 舎(三玉)	61

日 流 量 年 表

水系名	瀬野川		河川名		瀬野川		観測所名		瀬野		読み		セノ		西暦 2017 年(平成29年)
	1	2	3	4	5	6	7	8	9	10	11	12	計		
日															
1	1.45	1.05	1.05	1.67	1.24	0.72	6.13	0.95	1.43	2.24	5.61	1.81	25.36		
2	1.24	1.05	1.24	1.24	1.05	0.88	4.19	0.95	1.62	5.61	5.11	1.62	25.80		
3	1.24	0.88	1.24	1.05	1.05	0.57	4.19	1.26	1.62	5.61	4.19	1.81	24.71		
4	1.05	0.88	1.05	1.05	0.88	0.57	4.19	1.81	1.62	3.76	3.76	1.81	22.42		
5	1.05	1.45	1.05	0.88	1.05	0.57	15.87	2.02	1.81	2.71	2.96	1.81	33.24		
6	1.05	1.24	0.88	1.05	1.05	0.45	7.84	2.02	2.02	28.99	2.71	1.62	50.91		
7	0.88	1.05	0.88	2.68	0.88	1.91	5.61	5.61	7.84	22.45	2.71	1.62	54.10		
8	1.45	1.05	0.88	1.91	0.88	1.24	5.11	4.19	3.76	12.63	2.96	1.81	37.86		
9	1.05	1.05	0.88	1.67	1.05	0.88	4.19	3.76	2.47	8.45	2.71	1.62	29.77		
10	1.05	1.05	0.88	1.24	1.05	1.24	3.76	2.96	2.02	7.84	2.47	2.02	27.58		
11	0.88	0.88	0.88	1.45	0.88	2.17	3.76	2.47	2.02	6.68	2.71	1.81	26.56		
12	0.88	0.88	0.88	1.45	0.88	2.41	4.19	1.81	11.14	6.13	2.24	1.62	34.49		
13	0.88	0.88	0.88	1.24	1.45	2.41	3.76	2.02	4.19	6.68	2.24	1.62	28.22		
14	0.88	0.88	0.72	1.05	1.05	1.91	2.71	2.24	2.71	5.61	2.47	1.62	23.83		
15	0.88	0.88	0.72	1.24	0.88	1.91	2.47	6.68	2.24	6.68	2.02	1.62	28.20		
16	1.05	0.88	0.72	1.24	0.72	2.17	欠測	4.64	2.47	8.45	2.02	1.62	25.97		
17	1.05	0.88	0.72	6.10	0.88	2.17	欠測	3.76	14.20	10.44	2.02	1.43	43.64		
18	1.05	0.88	0.72	11.76	0.88	2.17	欠測	2.71	15.87	9.09	2.24	1.43	48.79		
19	1.05	0.88	0.72	4.93	0.72	2.41	欠測	2.02	6.13	17.63	2.02	1.62	40.12		
20	1.05	1.24	0.72	2.96	0.72	2.68	欠測	1.81	5.11	12.63	1.81	1.43	32.16		
21	1.24	1.05	1.45	2.41	0.72	3.88	欠測	1.81	4.19	14.20	1.81	1.43	34.19		
22	1.05	1.05	0.88	1.91	0.72	3.25	欠測	2.02	2.96	29.81	2.24	1.43	47.32		
23	1.05	2.68	0.72	1.67	0.72	2.68	欠測	1.81	2.96	20.14	2.24	1.62	38.27		
24	0.88	1.67	0.72	1.45	1.24	3.25	欠測	1.81	2.96	12.63	1.81	1.62	30.03		
25	0.88	1.45	0.72	1.45	1.45	3.56	欠測	2.02	2.71	7.84	1.81	1.81	25.69		
26	0.88	1.24	0.72	2.68	0.88	2.17	欠測	2.02	2.47	6.13	1.81	1.62	22.60		
27	0.88	1.24	0.88	1.91	0.72	2.68	欠測	1.81	2.96	5.11	1.81	1.43	21.43		
28	1.05	1.05	0.72	1.45	0.72	3.88	欠測	1.81	4.64	5.11	1.81	1.43	23.68		
29	1.24		0.72	1.24	0.72	3.88	欠測	1.81	2.47	19.49	2.24	1.62	35.42		
30	1.45		0.72	1.24	0.72	27.84	欠測	1.81	2.47	11.14	2.24	1.62	51.24		
31	1.05		2.17		0.72		0.95	1.62	2.47	7.25	2.24	1.62	15.36		
計	32.81	31.33	28.08	65.27	28.54	88.46	78.88	76.01	123.04	329.14	76.77	50.60	1008.93		
平均	1.06	1.12	0.91	2.18	0.92	2.95	4.93	2.45	4.10	10.62	2.56	1.63	2.88		
流 況	年最高水位		35日流量		豊水量		低水量		65日流量		平水量		355日流量		
	(m ³ /s)		(m)		(95日流量)		(275日流量)		(65日流量)		(185日流量)		(355日流量)		
	29.81	0.45	6.10	3.76	2.68	1.62	0.95	0.45							

種別	観測所記号
第1種	18000075

日流量年図

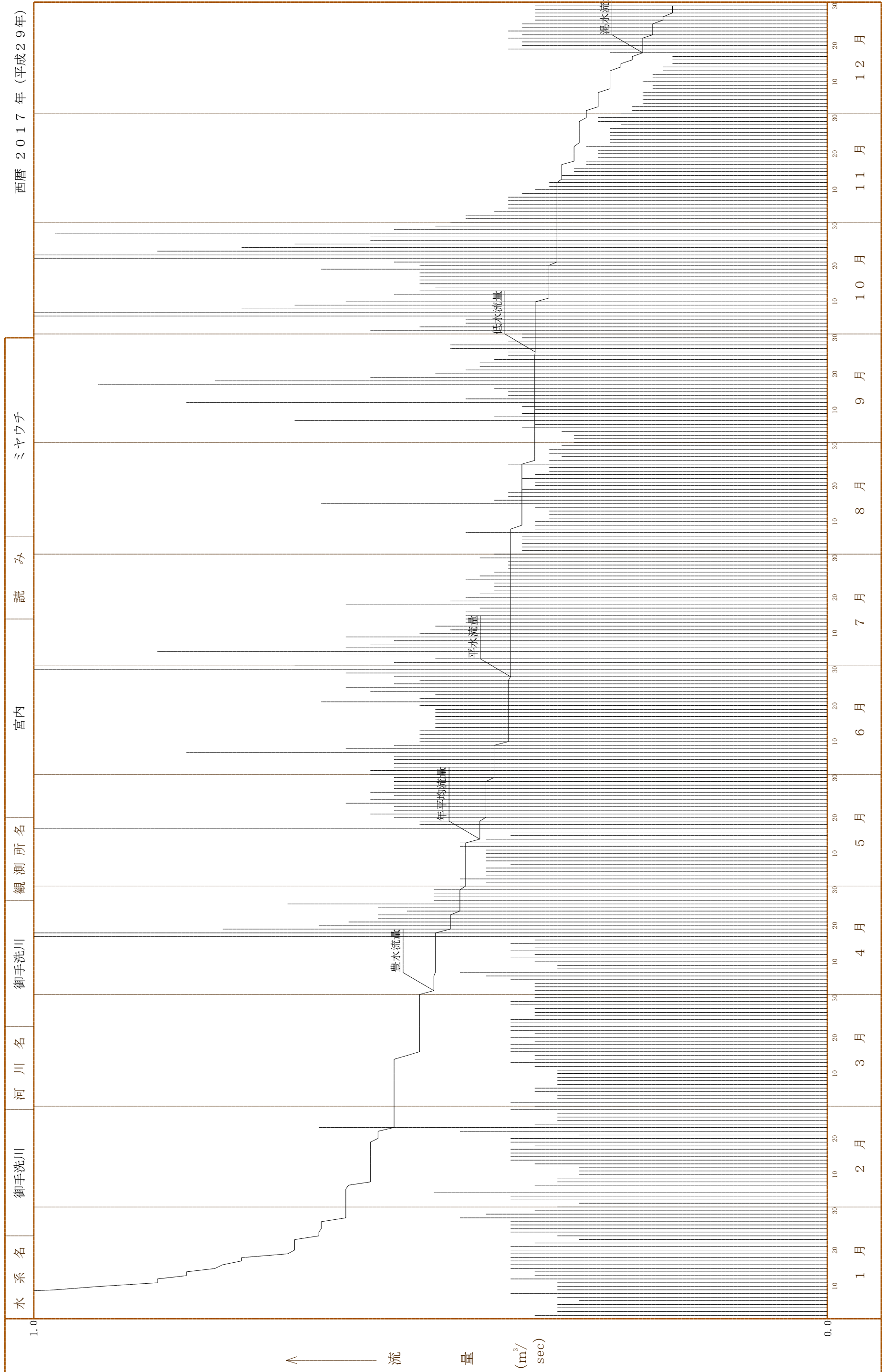


日 流 量 年 表

水系名	御手洗川		河川名		御手洗川		観測所名		宮内			読み			ミヤウチ			
	1	2	3	4	5	6	7	8	9	10	11	12	計	西暦 2017 年(平成29年)				
日	月																	
1		0.36	0.33	0.38	0.37	0.46	0.57	0.66	0.41	0.32	0.39	0.26	4.98					
2		0.36	0.33	0.41	0.38	0.44	0.57	0.54	0.39	0.32	0.62	0.25	5.05					
3		0.35	0.39	0.35	0.38	0.45	0.55	0.50	0.38	0.32	0.52	0.25	4.88					
4		0.34	0.39	0.35	0.38	0.44	0.54	0.61	0.38	0.33	0.46	0.24	4.90					
5		0.35	0.49	0.38	0.39	0.44	0.53	0.93	0.38	0.38	0.45	0.23	5.36					
6		0.32	0.40	0.37	0.45	0.43	0.54	0.62	0.39	0.37	1.91	0.23	6.44					
7		0.33	0.36	0.34	0.47	0.41	0.82	0.59	0.46	0.75	1.20	0.23	6.36					
8		0.40	0.34	0.33	0.34	0.42	0.60	0.55	0.38	0.43	0.75	0.23	5.16					
9		0.35	0.34	0.33	0.33	0.44	0.54	0.62	0.37	0.38	0.66	0.22	4.97					
10		0.33	0.31	0.33	0.38	0.43	0.52	0.52	0.37	0.36	0.60	0.23	4.75					
11		0.33	0.31	0.35	0.39	0.42	0.52	0.48	0.35	0.39	0.57	0.22	4.69					
12		0.39	0.32	0.38	0.38	0.47	0.51	0.51	0.35	1.02	0.54	0.22	5.45					
13		0.37	0.37	0.39	0.39	0.47	0.51	0.46	0.35	0.45	0.52	0.21	4.83					
14		0.37	0.40	0.38	0.38	0.44	0.50	0.46	0.37	0.41	0.49	0.21	4.74					
15		0.39	0.40	0.38	0.39	0.41	0.50	0.46	0.73	0.40	0.51	0.20	5.08					
16		0.40	0.39	0.39	0.38	0.41	0.50	0.45	0.43	0.41	0.53	0.20	4.80					
17		0.39	0.40	0.39	1.60	1.79	0.50	0.44	0.41	1.43	0.52	0.20	8.36					
18		0.40	0.37	0.39	1.12	0.51	0.50	0.67	0.40	0.78	0.52	0.29	6.25					
19		0.39	0.39	0.38	0.75	0.52	0.50	0.48	0.38	0.57	0.63	0.40	5.69					
20		0.39	0.41	0.39	0.64	0.54	0.53	0.45	0.37	0.50	0.52	0.39	5.40					
21		0.41	0.32	0.38	0.61	0.57	0.65	0.43	0.37	0.46	0.54	0.39	5.44					
22		0.37	0.46	0.39	0.58	0.56	0.51	0.43	0.38	0.44	2.02	0.40	6.82					
23		0.32	0.65	0.39	0.56	0.56	0.50	0.42	0.37	0.44	1.47	0.39	6.33					
24		0.34	0.37	0.39	0.55	0.59	0.58	0.42	0.35	0.42	0.85	0.39	5.53					
25		0.40	0.34	0.39	0.55	0.57	0.60	0.46	0.36	0.41	0.74	0.39	5.47					
26		0.39	0.34	0.38	0.69	0.56	0.53	0.44	0.40	0.40	0.67	0.39	5.46					
27		0.40	0.34	0.38	0.51	0.56	0.51	0.42	0.35	0.50	0.58	0.37	5.18					
28		0.39	0.39	0.38	0.48	0.55	0.56	0.41	0.34	0.49	0.58	0.37	5.20					
29		0.47		0.39	0.49	0.55	0.62	0.40	0.35	0.41	1.06	0.37	5.39					
30		0.45		0.39	0.49	0.55	2.39	0.40	0.34	0.39	0.55	0.37	6.60					
31		0.36		0.38		0.56		0.46	0.33		0.49	0.37	2.94					
計		11.60	10.62	11.64	15.80	16.52	18.29	15.67	11.98	14.65	22.45	9.08	168.47					
平均		0.37	0.38	0.38	0.53	0.53	0.61	0.51	0.39	0.49	0.72	0.29	0.46					
流 況		年最高水位		35日流量		豊水量		平水量		低水量		渇水量						
		(m ³ /s)	(m)	65日流量	(95日流量)	(185日流量)	(275日流量)	(355日流量)	(355日流量)									
		2.39	0.20	0.61	0.55	0.50	0.40	0.37	0.23									

種別	観測所記号
第1種	18000016

日流量年図

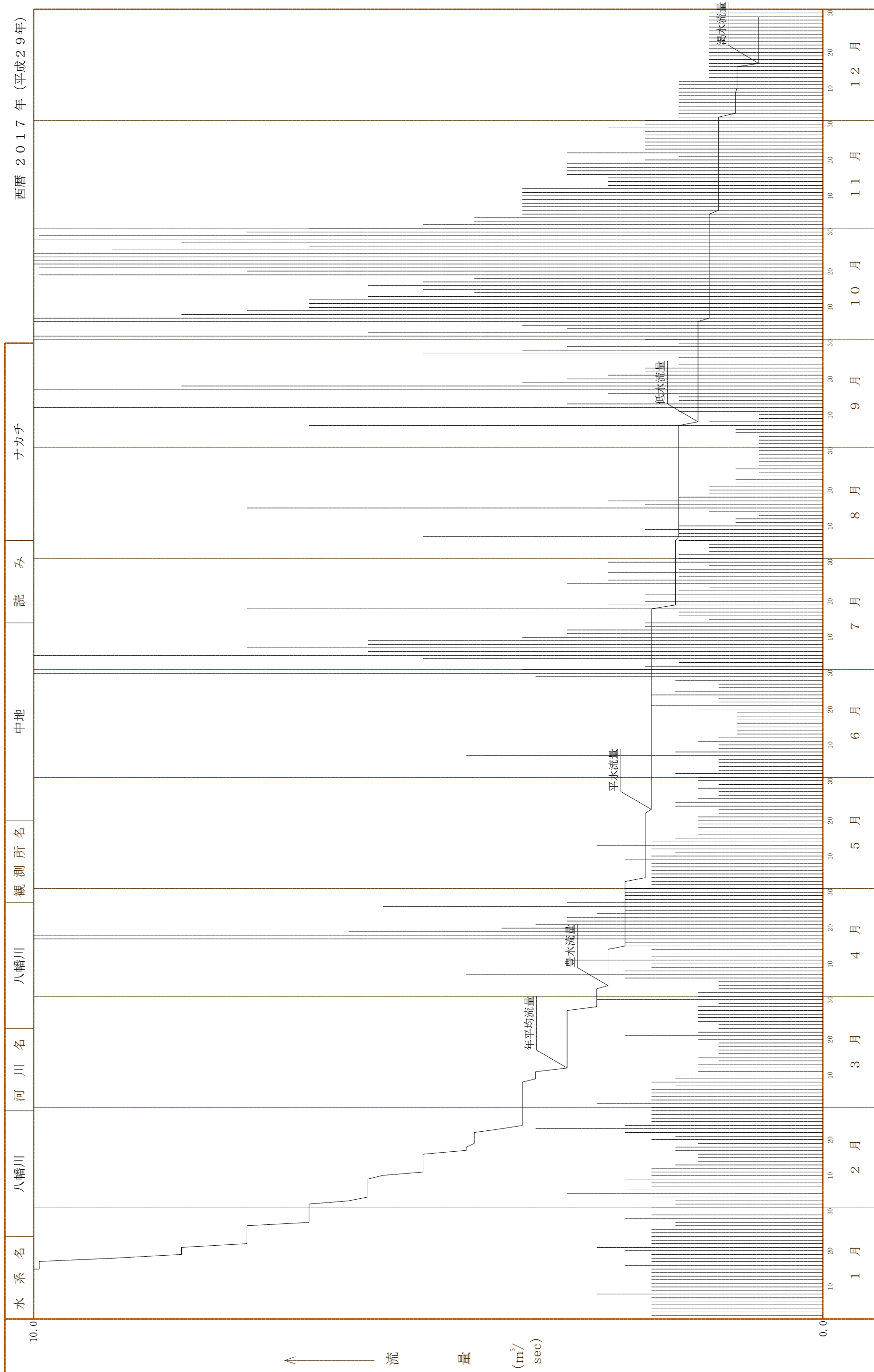


日 流 量 年 表

水系名	八幡川		河川名		八幡川		観測所名		中地		読み		ナカチ		西暦 2017 年(平成29年)
	1	2	3	4	5	6	7	8	9	10	11	12	計		
日															
1	2.51	2.18	2.18	1.58	2.51	1.58	3.81	1.82	0.81	2.25	6.51	2.25	29.98		
2	2.18	1.87	2.86	1.58	2.18	1.87	2.25	1.82	0.81	10.90	5.07	1.82	35.20		
3	2.18	1.87	2.18	1.32	2.18	1.32	1.82	1.44	0.81	5.76	4.41	1.82	27.11		
4	2.18	2.18	2.18	1.32	2.18	1.32	5.07	1.44	0.81	3.24	4.41	1.82	28.14		
5	2.18	3.24	2.18	1.32	2.18	1.32	23.05	1.44	1.10	3.81	3.81	1.82	47.44		
6	2.18	2.51	2.18	2.51	2.18	1.32	5.76	1.82	1.10	34.24	3.81	1.82	61.42		
7	2.18	2.18	1.87	4.52	2.18	4.52	7.30	5.07	6.51	18.93	3.81	1.82	60.86		
8	2.86	2.18	2.18	2.51	2.18	1.87	5.76	1.82	1.44	8.13	3.81	1.82	36.55		
9	2.18	2.51	1.87	2.18	2.51	1.32	5.76	2.25	0.81	7.30	3.81	1.82	34.30		
10	2.18	2.18	1.87	2.18	2.18	1.32	3.81	1.82	0.81	6.51	3.81	1.82	30.46		
11	2.18	2.18	1.58	3.24	1.87	1.58	3.24	1.10	1.82	6.51	3.81	1.82	30.93		
12	2.18	2.18	1.58	2.18	2.18	1.32	3.24	1.10	12.97	6.51	3.81	1.82	41.05		
13	2.18	1.87	1.58	2.18	2.86	1.08	2.25	0.81	3.24	5.76	2.72	1.44	27.98		
14	2.18	1.58	1.32	2.18	2.18	1.08	2.25	1.44	1.82	4.41	2.72	1.44	24.61		
15	2.18	1.58	1.58	2.51	1.87	1.08	1.44	7.30	1.82	5.07	2.72	1.44	30.59		
16	2.51	1.58	1.32	2.51	1.58	1.08	1.82	2.25	2.72	5.76	3.24	1.44	27.83		
17	2.18	1.87	1.32	20.64	1.58	1.08	1.82	2.72	30.82	5.07	3.24	1.44	73.79		
18	2.18	1.87	1.32	13.82	1.58	1.08	7.30	1.82	8.13	4.41	3.24	1.44	48.19		
19	2.18	1.58	1.32	6.01	1.58	1.08	2.72	1.44	3.81	9.93	3.24	1.44	36.33		
20	2.51	2.18	1.58	4.07	1.58	1.58	2.25	1.44	3.24	7.30	2.25	1.44	31.41		
21	2.86	1.87	2.51	3.64	1.58	2.18	1.82	1.44	2.72	9.93	1.82	1.44	33.82		
22	2.18	2.51	1.58	3.24	1.32	1.32	2.25	1.10	2.25	40.31	3.24	1.44	62.74		
23	2.18	3.64	1.32	3.24	1.32	1.32	1.82	1.10	2.25	17.65	2.25	1.44	39.54		
24	2.18	2.51	1.32	2.86	1.87	2.18	1.44	0.81	1.82	11.91	2.25	1.44	32.58		
25	2.18	2.18	1.58	2.51	1.87	1.87	3.24	0.81	1.82	10.90	2.25	1.44	32.64		
26	2.18	2.18	1.58	5.57	1.58	1.32	2.72	1.10	1.82	9.01	2.25	1.44	32.75		
27	1.87	2.18	1.58	3.24	1.32	1.32	1.82	0.81	5.07	6.51	2.25	1.44	29.40		
28	1.87	2.18	1.58	2.51	1.32	1.87	2.72	0.81	3.81	8.13	2.25	1.44	30.48		
29	2.51	2.18	1.58	2.51	1.58	3.64	1.82	0.81	3.24	17.65	2.72	1.44	39.51		
30	2.18	1.32	1.32	2.51	1.32	55.79	1.44	0.81	1.82	9.93	2.25	1.44	80.81		
31	2.18	2.86	2.86	2.51	1.58	2.18	2.72	0.81	1.82	7.30	2.25	1.44	18.89		
計	69.51	60.54	54.85	112.15	57.94	102.64	116.58	52.62	112.06	311.00	97.78	49.64	1197.30		
平均	2.24	2.16	1.77	3.74	1.87	3.42	3.76	1.70	3.74	10.03	3.26	1.60	3.28		
流 況	年最高水位		35日流量		豊水量		低水量		平水量		湯水量				
	(m ³ /s)		(m)		(95日流量)		(275日流量)		(185日流量)		(355日流量)				
	55.79	0.81	5.76	3.81	2.72	2.18	1.58	0.81							

種別	観測所記号
第1種	18000009

日流量年図

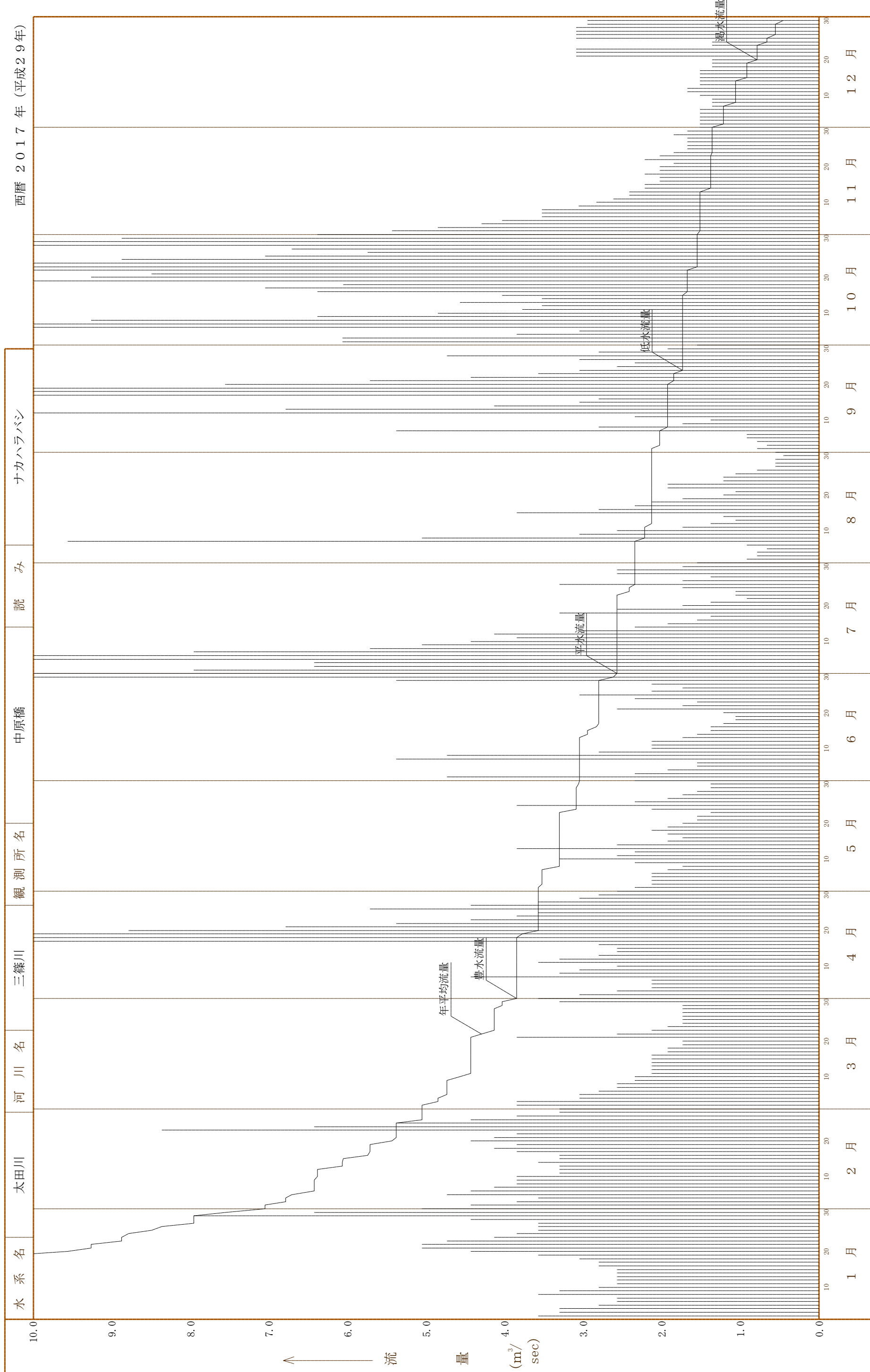


日 流 量 年 表

水系名	太田川		河川名		三篠川		観測所名		中原橋			ナカハラバス			西暦 2017 年(平成29年)
	1	2	3	4	5	6	7	8	9	10	11	12	計		
日															
1	4.14	5.06	3.31	3.57	2.57	2.35	12.53	1.55	0.55	1.55	6.38	1.52	45.08		
2	3.57	4.43	3.85	3.05	2.35	4.74	7.96	0.92	0.79	6.07	5.44	1.52	44.68		
3	3.31	3.85	3.85	2.57	2.13	2.35	6.42	0.79	0.67	6.07	4.85	1.52	38.37		
4	3.31	3.57	3.05	2.13	2.13	1.93	6.42	0.79	0.79	3.85	4.30	1.52	33.79		
5	2.81	4.74	3.05	2.13	2.13	1.55	61.19	0.67	0.92	3.05	4.03	1.52	87.79		
6	2.57	4.43	2.81	2.13	2.13	1.55	14.90	0.92	0.92	43.66	3.53	1.52	81.07		
7	2.57	4.14	2.57	4.43	1.93	5.38	7.96	9.57	5.38	19.40	3.53	1.36	68.22		
8	3.57	3.85	2.57	3.31	1.74	4.74	5.72	5.06	2.81	9.27	3.53	1.36	47.51		
9	3.31	3.85	2.35	3.05	2.35	2.81	5.06	3.05	1.74	6.38	3.06	1.36	38.36		
10	2.81	3.85	2.35	2.57	3.31	2.13	4.43	2.57	1.38	4.85	2.84	1.52	34.60		
11	2.57	3.31	2.13	3.57	2.57	2.13	3.85	1.74	2.35	3.78	2.62	1.68	32.30		
12	2.57	3.31	2.13	3.31	2.35	2.13	4.14	1.38	23.84	3.53	2.42	1.68	52.78		
13	2.57	3.31	2.13	2.81	3.85	1.74	3.05	1.06	6.79	4.57	2.42	1.52	35.81		
14	2.57	3.57	2.13	2.57	2.57	1.55	2.35	1.22	4.14	3.53	2.22	1.52	29.94		
15	2.57	3.31	2.13	2.57	1.93	1.38	1.93	3.85	3.05	4.03	2.22	1.52	30.49		
16	2.81	3.31	2.13	2.81	1.74	1.38	1.55	2.81	2.81	6.38	2.03	1.52	31.26		
17	2.81	3.85	1.93	16.42	1.93	1.22	1.38	2.35	40.35	7.05	2.03	1.52	82.82		
18	3.05	4.14	1.93	44.51	2.13	1.06	3.31	2.13	31.92	6.06	2.22	1.36	103.82		
19	3.57	3.85	1.74	14.41	1.93	1.06	2.57	1.74	10.37	15.11	2.03	1.36	59.74		
20	4.43	4.43	1.74	8.79	1.74	1.22	1.74	1.22	7.56	9.27	2.03	1.36	45.51		
21	5.06	4.14	3.85	6.79	1.55	2.57	1.38	1.06	5.72	8.50	1.85	3.09	45.55		
22	5.06	3.85	2.57	5.38	1.55	1.74	0.92	1.93	4.43	63.48	2.22	3.09	96.22		
23	4.74	8.37	2.13	4.43	1.38	1.55	1.06	1.93	3.57	39.48	2.03	3.09	73.77		
24	4.14	6.42	1.93	3.85	2.13	2.35	1.06	1.22	3.05	14.12	1.85	1.36	43.47		
25	3.85	5.38	1.74	3.57	3.85	3.05	1.74	1.22	2.57	8.88	1.68	1.36	38.88		
26	3.57	4.43	1.74	5.72	2.35	2.13	3.31	1.06	2.35	7.05	1.68	3.09	38.48		
27	3.57	3.85	1.74	4.43	1.93	1.74	1.74	0.79	3.05	5.74	1.68	3.09	33.34		
28	3.57	3.31	1.74	3.57	1.74	2.13	1.38	0.55	4.74	6.71	1.68	3.09	34.21		
29	4.43	1.74	1.74	3.05	1.55	5.38	2.57	0.55	2.81	24.24	1.85	3.09	51.26		
30	7.96	1.74	1.74	2.81	1.38	53.45	2.57	0.55	1.93	13.16	1.68	2.95	90.17		
31	6.42	3.31	3.31	3.31	1.38	1.74	1.74	0.45	1.93	8.88	1.68	2.95	25.13		
計	113.85	117.88	74.09	174.33	66.29	120.49	177.91	56.68	183.34	367.69	81.91	59.94	1594.41		
平均	3.68	4.21	2.39	5.81	2.14	4.02	5.74	1.83	6.11	11.86	2.73	1.93	4.37		
流 況	年最高水位		35日流量		豊水量		低水量		65日流量		30日流量				
	(m ³ /s)		(m)		(95日流量)		(275日流量)		(185日流量)		(355日流量)				
	63.48	0.45	6.79	4.74	3.85	2.57	1.74	0.79							

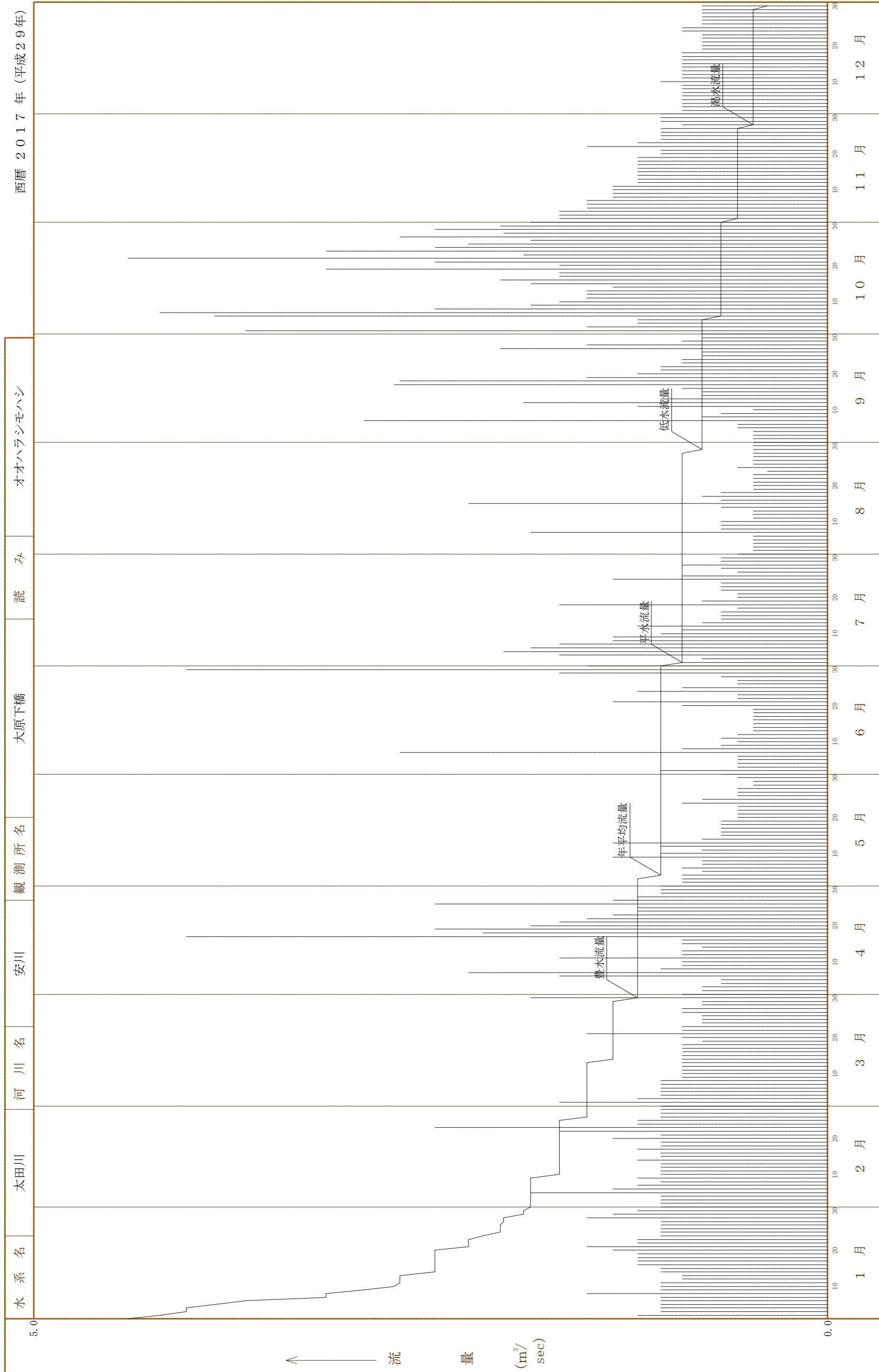
種別	観測所記号
第1種	18000012

日流量年図



種別	観測所記号
第1種	18000051

日流量年図

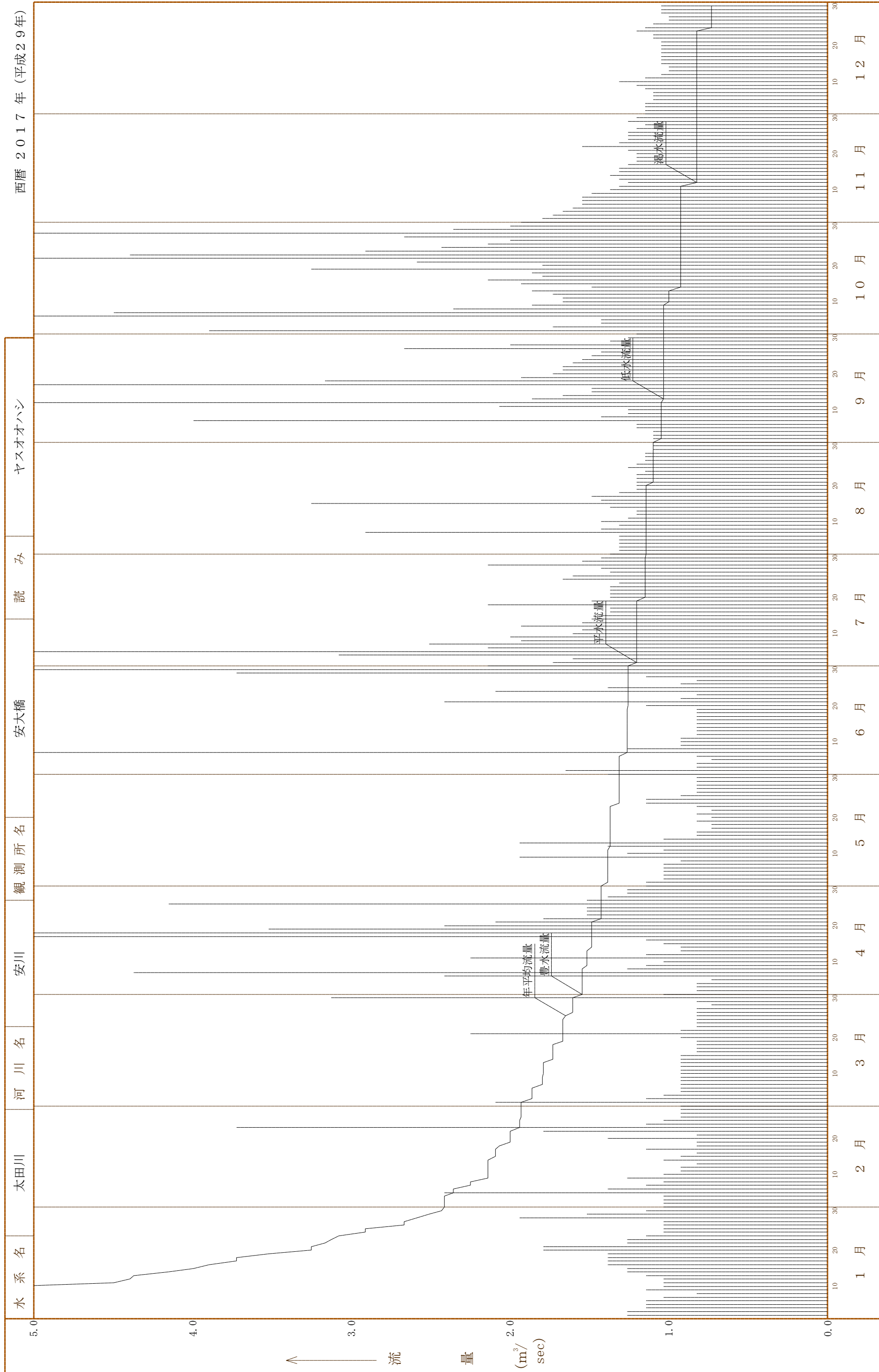


日 流 量 年 表

水系名	太田川		河川名		安川		観測所名		安大橋		読み		ヤスオオハシ		西暦 2017 年(平成29年)
	1	2	3	4	5	6	7	8	9	10	11	12	計		
日															
1	1.26	1.03	0.93	1.03	1.14	1.39	2.14	1.37	1.10	1.20	1.93	1.15	15.67		
2	1.26	1.03	2.09	0.83	1.14	1.65	1.73	1.31	1.10	3.90	1.80	1.15	18.99		
3	1.26	1.03	1.14	0.83	1.03	0.83	1.61	1.31	1.10	1.73	1.73	1.15	14.75		
4	1.14	1.03	1.03	0.83	1.03	0.83	3.08	1.31	1.10	1.43	1.67	1.15	15.62		
5	1.14	2.41	0.93	0.73	1.03	0.73	6.43	1.31	1.20	1.43	1.61	1.10	20.05		
6	1.14	1.39	0.93	2.41	1.03	0.83	2.14	1.31	1.20	9.89	1.55	1.10	24.91		
7	1.03	1.14	0.93	4.37	1.03	5.57	2.51	2.91	3.99	4.50	1.55	1.10	30.63		
8	0.83	1.03	0.93	1.26	0.93	1.26	1.93	1.43	1.43	2.36	1.55	1.15	16.07		
9	1.14	1.26	0.93	1.14	1.94	0.93	2.00	1.31	1.26	1.86	1.49	1.20	16.46		
10	1.03	1.03	0.93	1.03	1.26	0.93	1.61	1.43	1.26	1.67	1.37	1.31	14.85		
11	1.03	0.93	0.93	2.25	1.03	0.93	1.55	1.26	2.07	1.67	1.31	1.15	16.09		
12	1.03	0.93	0.93	1.14	1.39	0.83	1.93	1.20	6.93	1.73	1.26	1.05	20.34		
13	1.14	0.83	0.93	0.93	1.94	0.83	1.55	1.20	1.86	1.86	1.31	1.00	15.37		
14	1.26	1.03	0.93	0.93	1.03	0.83	1.49	1.37	1.67	1.49	1.37	1.00	14.38		
15	1.26	0.93	0.93	1.03	0.83	0.83	1.43	3.25	1.49	1.93	1.31	1.05	16.25		
16	1.39	0.83	0.83	1.14	0.83	0.83	1.37	1.43	1.49	2.14	1.31	1.05	14.61		
17	1.39	1.14	0.83	33.02	0.73	0.83	1.37	1.49	7.99	1.80	1.26	1.05	52.88		
18	1.39	0.83	0.83	13.32	0.73	0.83	2.14	1.31	3.17	1.86	1.20	1.05	28.64		
19	1.39	0.83	0.83	3.52	0.83	0.83	1.49	1.20	1.93	3.25	1.20	1.05	18.33		
20	1.79	1.39	0.93	2.41	0.73	1.14	1.37	1.20	1.73	1.80	1.20	1.05	16.74		
21	1.79	0.83	2.25	2.09	0.83	2.41	1.37	1.20	1.67	2.59	1.26	1.05	19.33		
22	1.26	1.79	0.93	1.79	0.73	0.93	1.37	1.20	1.67	11.31	1.55	1.10	25.62		
23	1.26	3.72	0.83	1.52	0.83	0.83	1.37	1.20	1.61	4.39	1.31	1.10	19.96		
24	1.14	1.14	0.83	1.52	1.14	2.09	1.31	1.15	1.55	2.91	1.26	1.20	17.24		
25	1.03	1.03	0.83	1.52	1.14	1.39	1.67	1.26	1.49	2.43	1.26	1.15	16.19		
26	1.03	0.93	0.83	4.15	0.93	0.93	1.61	1.20	1.43	2.14	1.26	1.10	17.51		
27	1.03	0.93	0.83	1.52	0.83	0.83	1.37	1.15	2.67	2.00	1.20	1.00	15.33		
28	1.03	0.93	0.83	1.39	0.83	1.14	1.43	1.15	2.00	2.67	1.15	1.00	15.53		
29	1.94	0.73	0.73	1.26	0.83	3.72	2.14	1.15	1.37	5.14	1.26	1.05	20.58		
30	1.52	0.83	0.83	1.26	0.83	11.64	1.55	1.10	1.26	2.36	1.20	1.05	24.58		
31	1.14	3.13	3.13	1.26	0.83	1.14	1.43	1.10	1.26	2.00	1.20	1.05	10.67		
計	38.50	33.33	32.41	92.15	31.35	49.50	57.42	42.78	61.74	89.41	41.66	33.88	604.14		
平均	1.24	1.19	1.05	3.07	1.01	1.65	1.85	1.38	2.06	2.88	1.39	1.09	1.66		
流 況	年最高水位		35日流量		豊水量		低水量		65日流量		平水量		355日流量		
	(m ³ /s)	(m)	(m ³ /s)		(95日流量)		(275日流量)		(275日流量)		(185日流量)		(355日流量)		
	33.02	0.73	2.41	1.80	1.55	1.20	1.03	0.83							

種別	観測所記号
第1種	18000053

日流量年図

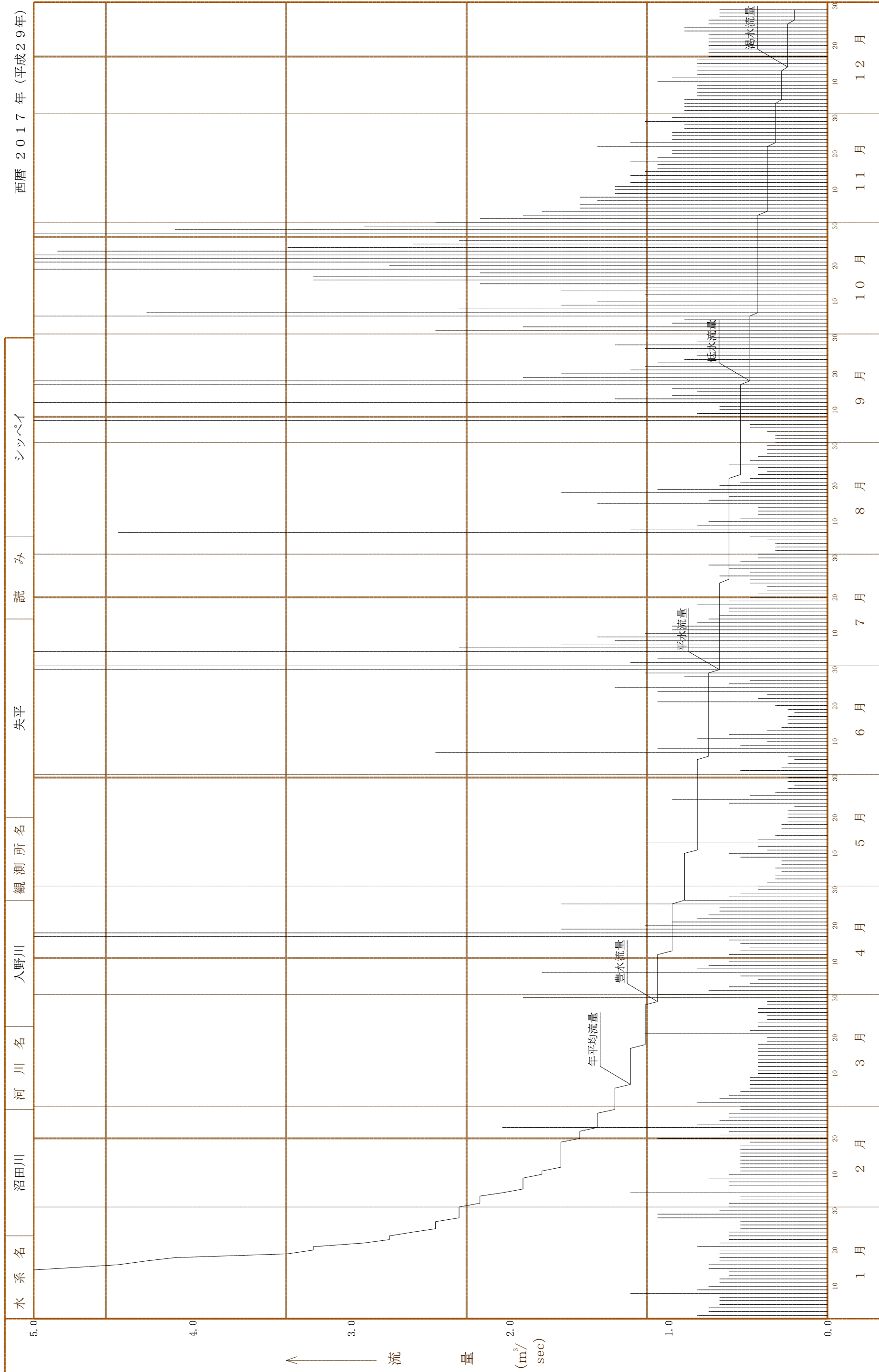


日 流 量 年 表

水系名	沼田川		河川名		沼田川		観測所名		失平		シッパイ			西暦 2017 年(平成29年)
	1	2	3	4	5	6	7	8	9	10	11	12	計	
日														
1	0.82	0.62	0.55	1.07	0.44	0.29	2.32	0.44	0.33	0.68	2.47	0.90	10.93	
2	0.82	0.62	0.82	0.75	0.38	0.55	1.24	0.33	0.33	2.47	2.19	0.90	11.40	
3	0.75	0.55	0.68	0.62	0.33	0.29	1.07	0.33	0.33	1.92	1.92	0.90	9.69	
4	0.75	0.55	0.62	0.49	0.33	0.25	1.24	0.33	0.38	0.98	1.80	0.90	8.62	
5	0.68	1.24	0.55	0.44	0.29	0.21	9.12	0.38	0.49	0.90	1.56	0.90	16.76	
6	0.68	0.75	0.49	0.55	0.33	0.25	2.32	0.49	0.49	15.60	1.56	0.82	24.33	
7	0.68	0.62	0.49	1.80	0.29	2.47	1.68	4.47	5.24	4.29	1.45	0.82	24.30	
8	1.24	0.62	0.49	0.82	0.29	1.07	1.34	1.24	1.68	2.32	1.56	0.82	13.49	
9	0.82	0.75	0.49	0.75	0.55	0.55	1.45	0.82	0.82	1.68	1.34	0.82	10.84	
10	0.75	0.62	0.44	0.62	0.62	0.38	1.15	0.75	0.68	1.45	1.34	1.07	9.87	
11	0.68	0.55	0.44	0.90	0.38	0.82	0.98	0.55	0.68	1.24	1.34	0.98	9.54	
12	0.68	0.55	0.44	0.62	0.44	0.62	0.98	0.44	6.73	1.15	1.24	0.82	14.71	
13	0.62	0.55	0.44	0.55	1.15	0.38	0.82	0.44	1.34	1.68	1.15	0.82	9.94	
14	0.62	0.55	0.44	0.49	0.44	0.29	0.75	0.44	0.98	1.15	1.24	0.82	8.21	
15	0.75	0.55	0.44	0.55	0.33	0.25	0.68	1.45	0.82	2.19	1.15	0.82	9.98	
16	0.75	0.55	0.44	0.62	0.29	0.25	0.62	0.75	0.98	3.24	1.07	0.82	10.38	
17	0.68	0.55	0.44	5.24	0.29	0.25	0.62	0.62	10.64	3.24	1.24	0.75	24.56	
18	0.68	0.55	0.44	6.07	0.29	0.21	0.82	1.68	6.29	2.19	1.24	0.75	21.21	
19	0.68	0.49	0.38	1.68	0.25	0.25	0.62	1.07	1.92	7.66	1.07	0.75	16.82	
20	0.68	1.07	0.38	1.15	0.25	0.33	0.49	0.68	1.68	2.76	1.07	0.75	11.29	
21	0.82	0.68	1.15	0.98	0.25	1.07	0.44	0.55	1.24	6.51	0.98	0.75	15.42	
22	0.68	0.62	0.49	0.82	0.25	0.44	0.38	0.49	1.15	29.21	1.45	0.75	36.73	
23	0.62	2.05	0.44	0.75	0.21	0.38	0.38	0.44	1.07	12.00	1.24	0.75	20.33	
24	0.62	0.82	0.44	0.68	0.62	1.07	0.49	0.38	0.90	4.85	0.98	0.90	12.75	
25	0.62	0.68	0.38	0.68	0.98	1.34	0.49	0.44	0.82	3.40	0.98	0.82	11.63	
26	0.55	0.62	0.38	1.68	0.49	0.62	0.68	0.62	0.82	2.61	0.98	0.75	10.80	
27	0.55	0.62	0.44	0.90	0.33	0.49	0.49	0.49	1.15	2.32	0.90	0.75	9.43	
28	0.55	0.55	0.44	0.62	0.25	0.90	0.62	0.44	1.34	2.76	0.90	0.68	10.05	
29	1.07	0.38	0.38	0.55	0.21	1.15	0.75	0.38	0.82	13.44	1.15	0.68	20.58	
30	1.07	0.38	0.38	0.44	0.25	17.24	0.55	0.38	0.75	4.11	0.98	0.68	26.83	
31	0.68	1.92	1.92	16.74	0.25	34.66	0.44	0.38	52.89	2.92	0.68	0.68	7.27	
計	22.64	19.54	16.74	33.88	12.05	34.66	36.02	22.69	52.89	142.92	39.54	25.12	458.69	
平均	0.73	0.70	0.54	1.13	0.39	1.16	1.16	0.73	1.76	4.61	1.32	0.81	1.26	
流 況	年最高水位		35日流量		豊水量		低水量		平水量		35日流量			
	(m ³ /s)		(m)		(95日流量)		(275日流量)		(185日流量)		(355日流量)			
	29.21	0.21	2.19	1.34	1.07	0.68	0.49	0.25	0.49	0.25	0.25	0.25		

種別	観測所記号

日流量年図



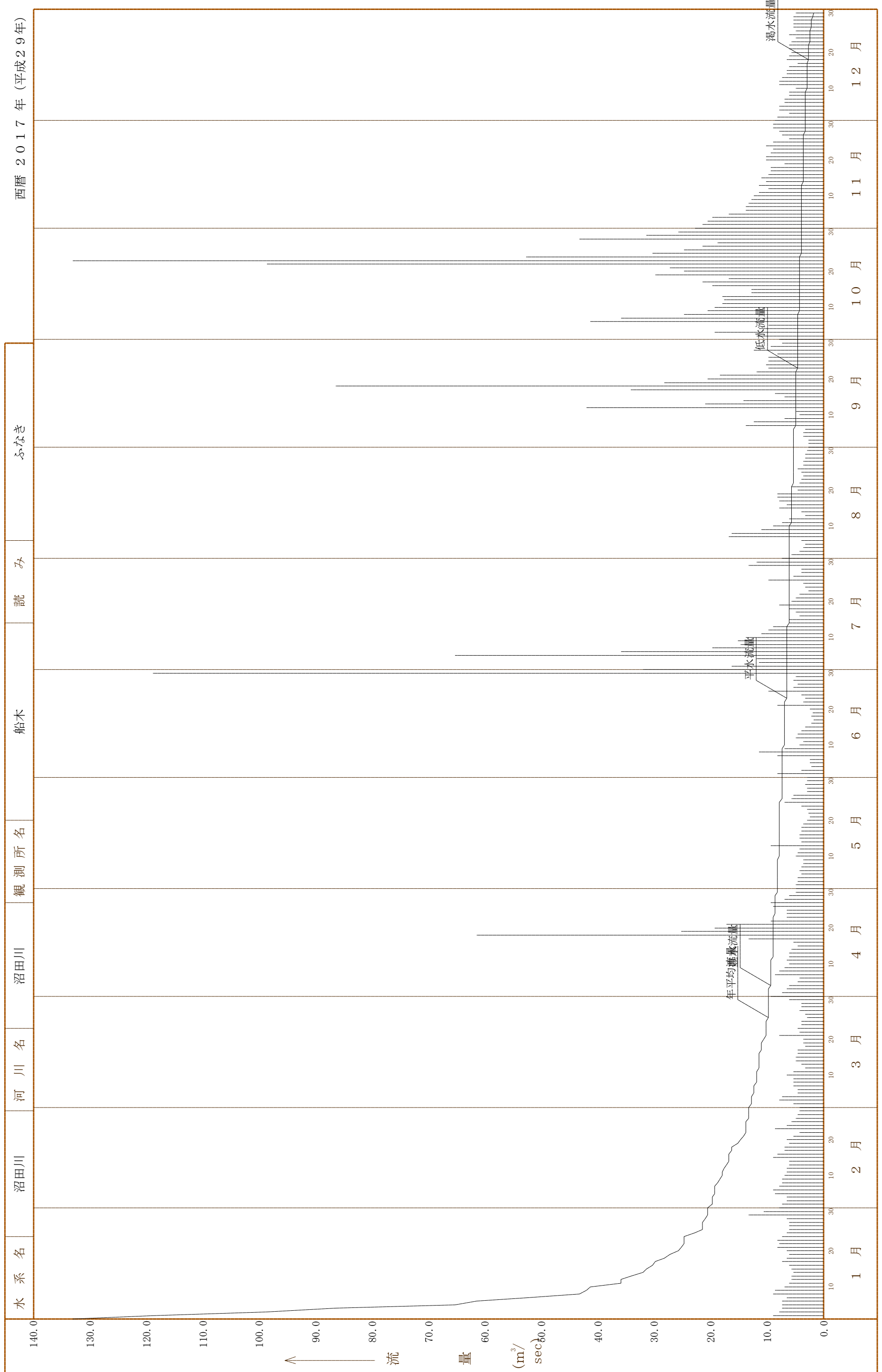
日 流 量 年 表

水系名	沼田川		河川名	沼田川			観測所名			船木			読み	ふなき			計	
	1	2		3	4	5	6	7	8	9	10	11		12				
日																		
1	8.98	7.85	4.24	9.37	4.94	2.98	31.97	7.39	2.71	7.85	22.84	8.59	119.71					
2	8.98	7.39	5.32	7.39	4.94	8.22	16.27	5.71	2.71	11.90	21.47	8.22	108.52					
3	7.85	6.52	7.85	6.52	4.58	3.90	11.46	4.24	2.71	19.27	20.57	6.11	101.58					
4	7.39	6.52	7.39	6.11	4.58	2.19	11.90	3.58	3.58	11.46	19.70	7.85	92.25					
5	7.39	8.59	4.58	4.58	3.90	2.44	65.36	3.28	3.58	9.77	16.80	7.85	138.12					
6	7.39	8.98	4.58	4.24	4.24	2.44	35.93	3.90	3.28	41.37	13.76	6.95	137.06					
7	6.52	7.85	5.32	8.59	3.90	8.22	19.70	16.80	13.76	35.93	13.76	6.95	147.30					
8	8.98	7.39	5.32	7.85	3.58	11.46	14.74	16.27	12.35	24.73	13.28	6.11	132.06					
9	8.59	7.39	5.32	6.95	3.58	6.95	15.24	11.02	6.95	20.57	12.81	6.11	111.48					
10	6.95	6.95	6.11	6.11	4.94	4.24	13.76	8.98	4.24	19.27	12.35	4.94	99.25					
11	6.11	6.52	5.32	6.52	4.58	3.58	11.02	7.39	4.94	18.01	11.46	7.85	93.30					
12	5.71	6.52	3.28	6.11	4.24	4.94	9.77	6.11	42.00	17.60	9.77	7.85	123.90					
13	5.71	6.11	3.90	6.11	9.37	4.58	8.98	3.28	21.02	18.01	11.46	7.39	105.92					
14	5.32	6.11	4.94	5.71	3.90	3.90	6.11	3.90	14.25	12.81	10.18	6.52	83.65					
15	5.71	8.98	4.94	4.58	4.24	3.28	6.11	7.85	6.95	12.81	11.02	6.52	82.99					
16	6.11	8.22	4.58	5.32	4.24	2.19	4.24	6.52	8.59	19.70	9.77	6.11	85.59					
17	7.39	6.95	4.58	13.28	3.90	1.73	4.94	7.85	34.20	21.47	9.37	4.58	120.24					
18	6.52	6.95	3.28	61.49	3.90	2.19	6.11	8.22	86.49	16.80	9.37	6.52	217.84					
19	6.11	6.11	3.58	25.22	3.58	1.95	7.85	8.22	28.24	29.81	6.95	4.58	132.20					
20	6.52	6.52	3.58	19.27	2.98	2.44	5.71	4.58	20.57	24.73	10.18	4.58	111.66					
21	8.22	5.32	7.85	17.20	2.44	8.22	4.94	5.71	18.43	27.21	10.18	6.52	122.24					
22	7.85	4.24	4.24	9.37	2.71	3.58	4.24	4.24	11.90	98.65	9.37	5.32	165.71					
23	8.22	8.59	4.58	6.52	2.98	3.28	2.71	3.90	9.77	133.09	8.98	-	192.62					
24	7.39	6.52	3.90	6.52	3.90	3.90	3.28	3.58	10.18	52.68	10.18	-	112.03					
25	6.52	5.71	3.90	6.52	6.95	9.77	3.58	3.90	9.77	30.34	8.98	5.71	101.65					
26	6.11	4.94	2.98	8.98	5.71	5.32	9.77	4.58	9.77	24.73	6.11	4.94	93.94					
27	6.11	4.58	3.28	9.37	5.32	4.58	5.32	3.58	8.22	21.47	7.39	5.32	84.54					
28	6.11	4.24	4.24	6.95	2.98	5.32	3.90	3.58	12.35	18.85	7.39	5.32	81.23					
29	6.52		3.90	6.11	2.98	4.94	3.90	3.28	9.37	43.27	8.98	5.32	98.57					
30	13.28		3.90	4.94	3.28	118.91	13.28	3.28	7.39	31.42	8.98	5.32	213.98					
31	10.60		6.11		2.98		11.90	2.98		25.71		4.94	65.22					
計	227.16	188.56	147.30	303.80	130.34	251.64	373.99	187.70	430.27	901.29	353.41	180.89	3676.35					
平均	7.33	6.73	4.75	10.13	4.20	8.39	12.06	6.05	14.34	29.07	11.78	6.24	10.13					
流 況	年最高水位 (m ³ /s)			65日流量	豊水量 (95日流量)	平水量 (185日流量)	低水量 (275日流量)	渇水量 (355日流量)										
	年最低水位 (m)			35日流量	65日流量	平水量 (185日流量)	低水量 (275日流量)	渇水量 (355日流量)										
	217.84	1.73	19.70	19.27	12.35	7.39	5.32	3.58										

西暦 2017 年(平成29年)

種別	観測所記号

日流量年図



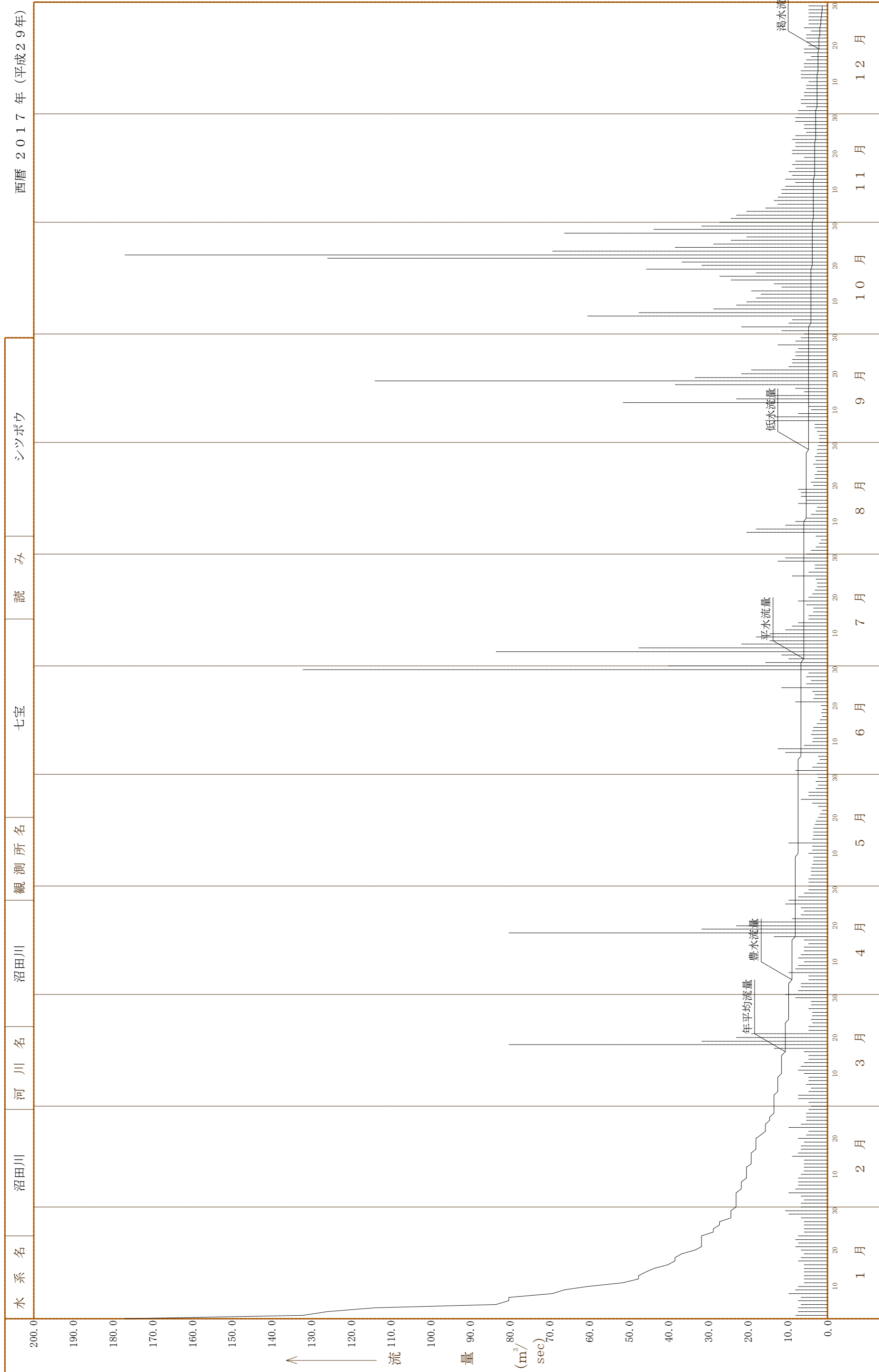
日 流 量 年 表

水系名	沼田川		河川名	沼田川		観測所名		七宝			読み			シツボウ		
	1	2	3	4	5	6	7	8	9	10	11	12	13	14	15	
日																
1	8.19	6.72	4.21	10.67	4.78	2.67	40.21	5.39	2.15	6.04	27.26	7.44	125.73			
2	8.19	6.72	4.78	7.44	4.78	8.19	15.69	4.21	2.15	11.57	24.42	7.44	105.58			
3	7.44	6.04	7.44	6.72	4.78	3.87	9.81	2.95	2.15	21.73	23.05	5.39	101.37			
4	7.44	6.72	7.44	6.72	4.21	2.67	11.57	2.15	2.67	9.81	20.44	6.72	88.56			
5	6.72	9.81	4.78	4.78	4.21	1.91	83.57	1.74	3.24	8.98	15.69	6.72	152.15			
6	7.44	8.19	4.21	4.78	4.21	2.40	47.63	2.95	3.24	60.57	12.54	6.04	164.20			
7	6.72	7.44	5.39	9.81	3.87	10.67	21.73	20.44	15.69	47.63	13.55	6.04	168.98			
8	9.81	7.44	4.78	8.19	3.55	12.54	14.60	17.99	13.55	28.74	12.54	5.39	139.12			
9	8.19	7.44	4.78	7.44	3.55	6.04	17.99	10.67	7.44	23.05	11.57	5.39	113.55			
10	7.44	6.72	6.04	6.04	4.78	3.87	14.60	8.19	4.21	20.44	11.57	4.78	98.68			
11	6.04	6.04	7.44	7.44	3.87	3.55	10.67	5.39	4.78	17.99	10.67	6.72	90.60			
12	6.04	6.04	6.72	6.72	3.87	4.21	8.98	4.21	51.57	16.82	8.19	6.72	130.09			
13	6.04	6.04	6.04	6.04	9.81	3.87	7.44	2.95	23.05	19.20	10.67	6.72	107.87			
14	6.04	6.04	4.78	6.04	3.87	3.55	4.78	2.67	13.55	11.57	8.98	6.04	77.91			
15	6.04	8.98	4.78	4.78	3.55	2.67	4.78	7.44	6.04	13.55	9.81	6.04	78.46			
16	6.04	7.44	6.04	6.04	3.55	1.91	3.55	5.39	8.19	24.42	8.19	5.39	86.15			
17	7.44	6.72	13.55	13.55	3.55	1.34	3.55	6.72	38.46	27.26	8.98	4.21	135.33			
18	6.72	6.72	80.29	80.29	3.24	1.57	5.39	6.72	114.10	17.99	8.19	6.04	337.26			
19	6.04	6.04	31.82	31.82	2.95	1.34	7.44	7.44	33.42	45.71	6.04	6.04	186.10			
20	6.72	7.44	23.05	23.05	2.40	1.65	4.78	3.55	21.73	31.82	8.98	4.78	139.95			
21	8.19	5.39	19.20	19.20	1.91	8.19	3.87	4.21	19.20	36.74	8.98	5.39	140.47			
22	7.44	4.78	4.78	8.98	1.42	3.55	3.24	3.24	9.81	126.01	8.19	5.39	186.83			
23	8.19	9.81	4.78	6.72	2.40	3.24	2.67	3.24	8.98	177.14	8.19	5.39	240.75			
24	7.44	6.72	3.87	6.04	3.87	3.87	2.67	2.67	8.98	69.33	8.98	4.21	128.65			
25	6.04	5.39	4.21	6.72	6.72	11.57	2.95	2.95	8.19	38.46	8.19	6.04	107.43			
26	6.04	5.39	3.87	10.67	4.78	5.39	8.98	3.55	8.19	28.74	5.39	4.78	95.77			
27	6.04	5.39	3.87	9.81	4.78	4.21	4.78	2.95	7.44	24.42	6.04	4.78	84.51			
28	6.04	4.78	4.78	7.44	2.95	5.39	3.24	3.24	12.54	20.44	6.04	4.78	81.66			
29	6.72	4.21	4.21	6.04	2.40	4.78	3.24	2.67	8.19	66.34	8.19	4.78	117.56			
30	9.81	4.21	8.19	4.78	2.95	132.19	12.54	2.67	6.72	43.84	8.19	4.78	232.68			
31	10.67	8.19	4.21	4.78	2.40	10.67	10.67	2.40	4.78	31.82	8.19	4.78	70.93			
計	223.36	188.39	304.33	344.76	119.96	262.87	397.61	162.95	469.62	1128.17	337.71	175.15	4114.88			
平均	7.21	6.73	9.82	11.49	3.87	8.76	12.83	5.26	15.65	36.39	11.26	5.65	11.27			
流 況	年最高水位		35日流量		豊水量		低水量		平水量		低水量		濁水量			
	(m ³ /s)		65日流量		(95日流量)		(275日流量)		(185日流量)		(355日流量)					
	177.14	1.34	23.05	12.54	8.98	6.04	4.78	2.15								

西暦 2017 年(平成29年)

種別	観測所記号

日流量年図

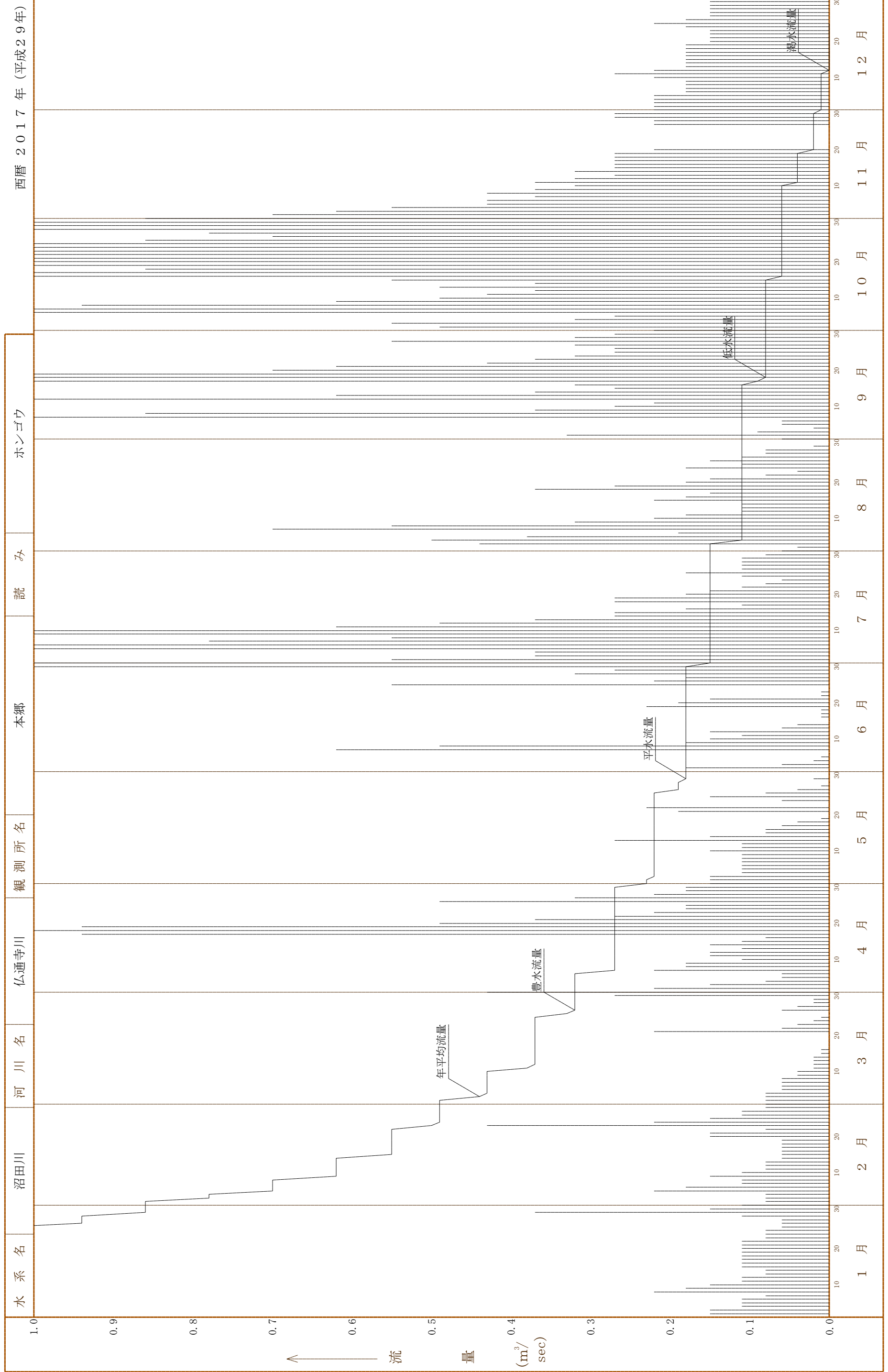


日 流 量 年 表

水系名	沼田川		河川名		仏通寺川		観測所名		本郷		読み		ホンゴウ		西暦 2017 年(平成29年)	計
	1	2	3	4	5	6	7	8	9	10	11	12				
日																
1	0.18	0.11	0.08	0.43	0.15	0.00	1.03	0.06	0.06	0.22	0.86	0.22	0.22	0.22	3.4	
2	0.15	0.08	0.08	0.22	0.15	0.18	0.55	0.04	0.04	0.33	0.70	0.49	0.22	0.22	3.19	
3	0.15	0.08	0.08	0.15	0.15	0.06	0.37	0.44	0.44	0.09	0.62	0.55	0.22	0.22	2.96	
4	0.11	0.08	0.08	0.08	0.11	0.02	0.37	0.50	0.50	0.02	0.55	0.32	0.22	0.22	2.46	
5	0.11	0.22	0.06	0.06	0.11	0.01	5.24	0.38	0.38	0.06	0.43	0.27	0.22	0.22	7.17	
6	0.11	0.18	0.06	0.06	0.11	0.00	1.55	0.19	0.19	0.06	0.43	5.03	0.18	0.18	7.96	
7	0.08	0.11	0.06	0.22	0.11	0.62	0.78	0.70	0.70	1.78	0.37	2.03	0.18	0.18	7.04	
8	0.22	0.11	0.06	0.18	0.11	0.49	0.55	0.55	0.55	0.86	0.43	0.94	0.18	0.18	4.68	
9	0.18	0.15	0.04	0.18	0.11	0.18	1.44	0.32	0.32	0.37	0.37	0.62	0.18	0.18	4.14	
10	0.15	0.11	0.04	0.11	0.15	0.15	1.23	0.22	0.22	0.27	0.32	0.49	0.22	0.22	3.46	
11	0.11	0.08	0.02	0.15	0.11	0.11	0.62	0.18	0.18	0.22	0.37	0.43	0.27	0.27	2.67	
12	0.11	0.08	0.02	0.15	0.11	0.15	0.49	0.11	0.11	2.73	0.32	0.37	0.22	0.22	4.86	
13	0.08	0.08	0.02	0.11	0.27	0.06	0.37	0.11	0.11	0.62	0.27	0.49	0.18	0.18	2.66	
14	0.08	0.06	0.02	0.15	0.15	0.04	0.27	0.11	0.11	0.37	0.32	0.37	0.18	0.18	2.12	
15	0.11	0.06	0.01	0.11	0.08	0.00	0.27	0.22	0.22	0.27	0.27	0.55	0.18	0.18	2.13	
16	0.11	0.06	0.01	0.08	0.08	0.01	0.18	0.18	0.18	0.32	0.27	1.13	0.18	0.18	2.61	
17	0.11	0.06	0.00	0.94	0.06	0.01	0.11	0.15	0.15	5.03	0.27	1.33	0.18	0.18	8.25	
18	0.11	0.06	0.00	3.71	0.04	0.01	0.27	0.37	0.37	4.83	0.27	0.86	0.18	0.18	10.71	
19	0.11	0.06	0.00	0.94	0.01	0.23	0.27	0.27	0.27	1.03	0.27	3.53	0.18	0.18	6.9	
20	0.11	0.15	0.00	0.49	0.00	0.19	0.18	0.18	0.18	0.70	0.22	1.44	0.15	0.15	3.81	
21	0.11	0.15	0.22	0.37	0.19	0.15	0.15	0.15	0.15	0.62	欠測	2.30	0.15	0.15	4.56	
22	0.11	0.08	0.06	0.27	0.23	0.01	0.11	0.08	0.08	0.43	欠測	23.78	0.15	0.15	25.31	
23	0.08	0.43	0.04	0.22	0.00	0.01	0.08	0.04	0.04	0.37	欠測	10.22	0.15	0.15	11.64	
24	0.08	0.22	0.02	0.18	0.06	0.00	0.06	0.18	0.18	0.32	欠測	2.16	0.18	0.18	3.46	
25	0.08	0.15	0.01	0.18	0.15	0.55	0.11	0.11	0.11	0.27	欠測	1.23	0.22	0.22	3.06	
26	0.06	0.11	0.00	0.49	0.08	0.22	0.18	0.15	0.15	0.27	欠測	0.86	0.18	0.18	2.6	
27	0.06	0.11	0.06	0.32	0.04	0.18	0.11	0.11	0.11	0.32	0.22	0.70	0.15	0.15	2.38	
28	0.06	0.08	0.04	0.22	0.01	0.32	0.11	0.08	0.08	0.55	0.22	0.78	0.15	0.15	2.62	
29	0.11		0.02	0.18	0.00	0.27	0.11	0.08	0.08	0.32	0.27	6.10	0.15	0.15	7.61	
30	0.37		0.02	0.18	0.02	6.79	0.11	0.02	0.02	0.27	0.27	2.16	0.15	0.15	10.36	
31	0.15	3.31	0.27	11.13	0.00	11.02	0.08	0.00	0.00	23.76	8.91	1.13	欠測	欠測	1.63	
計	3.75	3.31	1.50	11.13	2.95	11.02	17.35	6.28	6.28	23.76	8.91	72.88	5.57	5.57	168.41	
平均	0.12	0.12	0.05	0.37	0.10	0.37	0.56	0.20	0.20	0.79	0.37	2.35	0.19	0.19	0.47	
流 況	年最高水位 (m ³ /s)		35日流量		豊水量 (95日流量)		低水量 (275日流量)		平水量 (185日流量)		低水量 (275日流量)		平水量 (185日流量)		豊水量 (355日流量)	
	年最低水位 (m)		0.78		0.43		0.08		0.15		0.08		0.15		0.00	
	23.78	0.00	0.78	0.43	0.32	0.15	0.08	0.00	0.15	0.08	0.37	0.08	0.15	0.15	0.00	0.47

種別	観測所記号

日流量年図




日 流 量 年 表

水系名	黒瀬川		河川名		黒瀬川		観測所名		東子		読み		アズマコ		西暦 2017 年(平成29年)	計
	1	2	3	4	5	6	7	8	9	10	11	12				
日																
1	0.16	0.12	0.12	0.36	0.11	0.12	0.33	0.03	0.04	0.11	0.46	0.21	2.17			
2	0.12	0.09	0.18	0.13	0.07	0.10	0.16	0.02	0.01	0.70	0.42	0.28	2.28			
3	0.12	0.09	0.12	0.10	0.07	0.09	0.17	0.03	0.03	0.13	0.33	0.28	1.56			
4	0.12	0.17	0.09	0.14	0.11	0.00	0.44	0.05	0.08	0.09	0.22	0.28	1.79			
5	0.09	0.33	0.13	0.14	0.11	0.08	1.61	0.02	0.07	1.04	0.14	0.29	4.05			
6	0.13	0.24	0.05	0.38	0.11	0.05	0.30	0.16	0.16	3.34	0.17	0.21	5.30			
7	0.13	0.12	0.13	0.32	0.09	0.77	0.23	1.84	2.48	1.09	0.17	0.19	7.56			
8	0.42	0.10	0.05	0.21	0.04	0.15	0.18	0.10	0.17	0.41	0.17	0.19	2.19			
9	0.18	0.15	0.09	0.16	0.23	0.10	0.31	0.12	0.21	0.21	0.15	0.22	2.13			
10	0.14	0.12	0.10	0.12	0.10	0.06	0.15	0.02	0.12	0.15	0.14	0.41	1.63			
11	0.13	0.08	0.06	0.24	0.08	0.09	0.16	0.03	1.19	0.15	0.15	0.09	2.45			
12	0.09	0.08	0.10	0.16	0.24	0.05	0.15	0.02	1.71	0.12	0.14	0.09	2.95			
13	0.12	0.12	0.06	0.10	0.21	0.03	0.02	0.00	0.11	0.18	0.13	0.09	1.17			
14	0.08	0.09	0.10	0.16	0.12	0.00	0.08	0.52	0.11	0.12	0.14	0.09	1.61			
15	0.12	0.08	0.05	0.19	0.07	0.04	0.07	0.54	0.16	0.67	0.14	0.09	2.22			
16	0.16	0.09	0.09	0.11	0.08	0.04	0.02	0.13	0.17	0.90	0.10	0.06	1.95			
17	0.12	0.13	0.09	3.09	0.07	0.00	0.08	0.70	5.70	0.83	0.15	0.12	11.08			
18	0.12	0.13	0.01	1.54	0.06	0.07	0.27	0.27	0.90	1.17	0.11	0.05	4.70			
19	0.09	0.08	0.10	0.58	0.09	0.04	0.07	0.07	2.70	1.58	0.12	0.09	5.61			
20	0.15	0.22	0.27	0.45	0.05	0.26	0.06	0.04	0.49	0.65	0.13	0.05	2.82			
21	0.09	0.13	0.18	0.29	0.05	0.07	0.05	0.06	0.22	2.34	0.09	0.09	3.66			
22	0.12	0.29	0.10	0.15	0.11	0.01	0.05	0.02	0.28	7.32	0.48	0.09	9.02			
23	0.08	0.58	0.06	0.15	0.00	0.10	0.01	0.03	0.21	1.76	0.10	0.05	3.13			
24	0.13	0.20	0.10	0.11	0.26	0.57	0.04	0.07	0.17	0.82	0.21	0.17	2.85			
25	0.08	0.13	0.02	0.09	0.23	0.22	0.27	0.02	0.11	0.46	0.13	0.05	1.81			
26	0.09	0.12	0.13	0.83	0.08	0.10	0.06	0.11	0.14	0.29	0.08	0.09	2.12			
27	0.08	0.12	0.08	0.24	0.07	0.13	0.01	0.07	0.31	0.21	0.18	0.05	1.55			
28	0.13	0.09	0.09	0.14	0.05	0.24	0.09	0.04	0.32	1.39	0.21	0.09	2.88			
29	0.34		0.06	0.11	0.06	2.67	0.08	0.07	0.14	2.74	0.16	0.05	6.48			
30	0.19		0.07	0.12	0.06	2.15	0.05	0.08	0.06	0.90	0.13	0.09	3.90			
31	0.14		0.76		0.05		0.08	0.05	0.05	0.46	0.05	0.05	1.59			
計	4.26	4.29	3.64	10.91	3.13	8.40	5.65	5.33	18.57	32.33	5.45	4.25	106.21			
平均	0.14	0.15	0.12	0.36	0.10	0.28	0.18	0.17	0.62	1.04	0.18	0.14	0.29			
流 況	年最高水位		35日流量		豊水量		平水量		低水量		渇水量					
	(m ³ /s)	(m)		65日流量	(95日流量)	(185日流量)	(275日流量)	(355日流量)								
	7.32	0.00	0.58	0.28	0.21	0.12	0.08	0.02								

種別	観測所記号

日流量年図

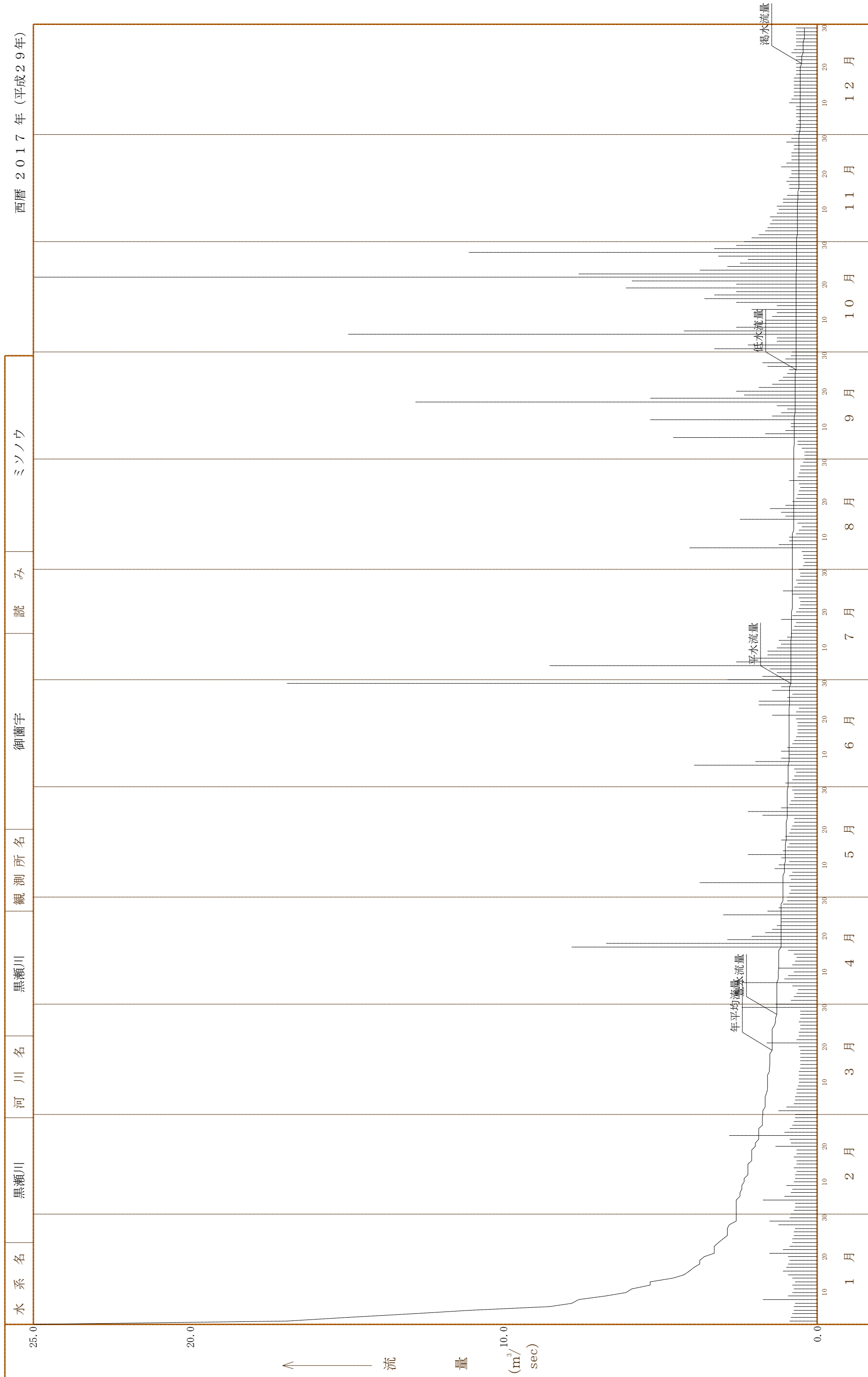


日 流 量 年 表

水系名	黒瀬川		河川名		黒瀬川		観測所名		御菌字			読み			ミノウ			西暦 2017 年(平成29年)
	1	2	3	4	5	6	7	8	9	10	11	12	計					
日																		
1	0.93	0.84	0.70	1.33	0.96	0.79	2.86	0.58	0.41	0.79	2.33	0.75	13.27					
2	0.89	0.75	1.24	0.84	0.90	1.02	1.75	0.45	0.41	3.29	2.09	0.68	14.31					
3	0.84	0.70	0.98	0.75	0.84	0.79	1.29	0.41	0.41	2.21	1.86	0.68	11.76					
4	0.79	0.70	0.75	0.66	0.90	0.73	1.51	0.45	0.49	1.29	1.66	0.68	10.61					
5	0.75	1.73	0.70	0.62	0.84	0.68	8.54	0.45	0.63	1.29	1.59	0.61	18.43					
6	0.75	1.04	0.70	0.79	0.84	0.73	2.59	0.49	0.63	14.96	1.51	0.68	25.71					
7	0.70	0.84	0.66	2.41	0.79	3.92	2.09	4.08	4.59	4.25	1.43	0.68	26.44					
8	1.73	0.79	0.66	1.04	0.79	1.97	1.59	1.22	1.66	2.59	1.51	0.68	16.23					
9	0.93	0.98	0.62	0.93	1.36	1.15	1.59	0.90	1.02	1.97	1.29	0.68	13.42					
10	0.79	0.75	0.58	0.75	1.22	0.90	1.29	0.90	0.84	1.66	1.22	0.90	11.80					
11	0.75	0.70	0.58	1.24	0.90	1.15	1.15	0.68	0.84	1.43	1.29	0.82	11.53					
12	0.79	0.70	0.58	0.79	1.15	0.96	1.22	0.58	5.32	1.29	1.09	0.75	15.22					
13	0.70	0.66	0.58	0.70	2.21	0.79	0.96	0.49	1.43	2.09	1.09	0.75	12.45					
14	0.79	0.75	0.54	0.66	1.09	0.73	0.84	0.63	1.15	1.29	0.96	0.75	10.18					
15	0.93	0.66	0.54	0.75	0.96	0.68	0.79	2.46	0.96	2.59	0.55	0.75	12.62					
16	1.09	0.66	0.54	0.93	0.90	0.63	0.73	1.02	1.29	3.60	0.90	0.75	13.04					
17	0.98	0.75	0.54	7.84	1.15	0.63	0.68	1.15	12.82	3.29	0.90	0.75	31.48					
18	0.93	0.66	0.54	6.73	1.02	0.63	1.15	1.51	5.32	2.59	0.98	0.68	22.74					
19	0.89	0.66	0.54	2.86	0.90	0.63	0.79	1.02	2.33	6.11	0.90	0.68	18.31					
20	0.93	1.33	0.58	2.09	0.84	0.68	0.68	0.79	2.59	2.59	0.82	0.68	14.60					
21	1.52	0.84	1.62	1.66	0.79	1.43	0.58	0.68	1.86	5.91	0.82	0.68	18.39					
22	1.09	0.89	0.66	1.43	0.73	0.68	0.54	0.63	1.43	24.98	1.15	0.68	34.89					
23	0.89	2.80	0.58	1.29	0.73	0.58	0.54	0.58	1.22	7.61	0.98	0.68	18.48					
24	0.79	1.04	0.58	1.15	1.75	1.86	0.58	0.54	1.09	3.75	0.82	0.82	14.77					
25	0.79	0.89	0.54	1.15	2.21	1.86	0.79	0.58	0.96	2.86	0.82	0.75	14.20					
26	0.75	0.79	0.54	3.00	1.15	0.96	1.09	0.90	0.90	2.46	0.82	0.68	14.04					
27	0.75	0.75	0.58	1.59	0.90	0.79	0.73	0.63	1.59	2.21	0.75	0.68	11.95					
28	0.70	0.70	0.54	1.22	0.84	1.43	0.63	0.58	1.75	3.15	0.75	0.68	12.97					
29	1.24	0.54	0.54	1.09	0.73	1.15	0.68	0.54	1.02	11.11	0.98	0.68	19.76					
30	1.52	0.54	0.54	0.96	0.73	16.92	0.54	0.54	0.84	3.29	0.82	0.68	27.38					
31	0.89	2.41	2.41	2.41	0.79	0.54	0.54	0.45	0.45	2.59	0.82	0.68	8.35					
計	28.81	25.35	22.28	49.25	31.91	47.85	41.33	26.91	57.80	131.09	34.68	22.07	519.33					
平均	0.93	0.91	0.72	1.64	1.03	1.60	1.33	0.87	1.93	4.23	1.16	0.71	1.42					
流 況	年最高水位		35日流量		豊水量		低水量		35日流量		35日流量							
	(m ³ /s)		(m)		(95日流量)		(275日流量)		(185日流量)		(355日流量)							
	24.98	0.41	2.59	1.59	1.29	0.84	0.68	0.49										

種別	観測所記号

日流量年図

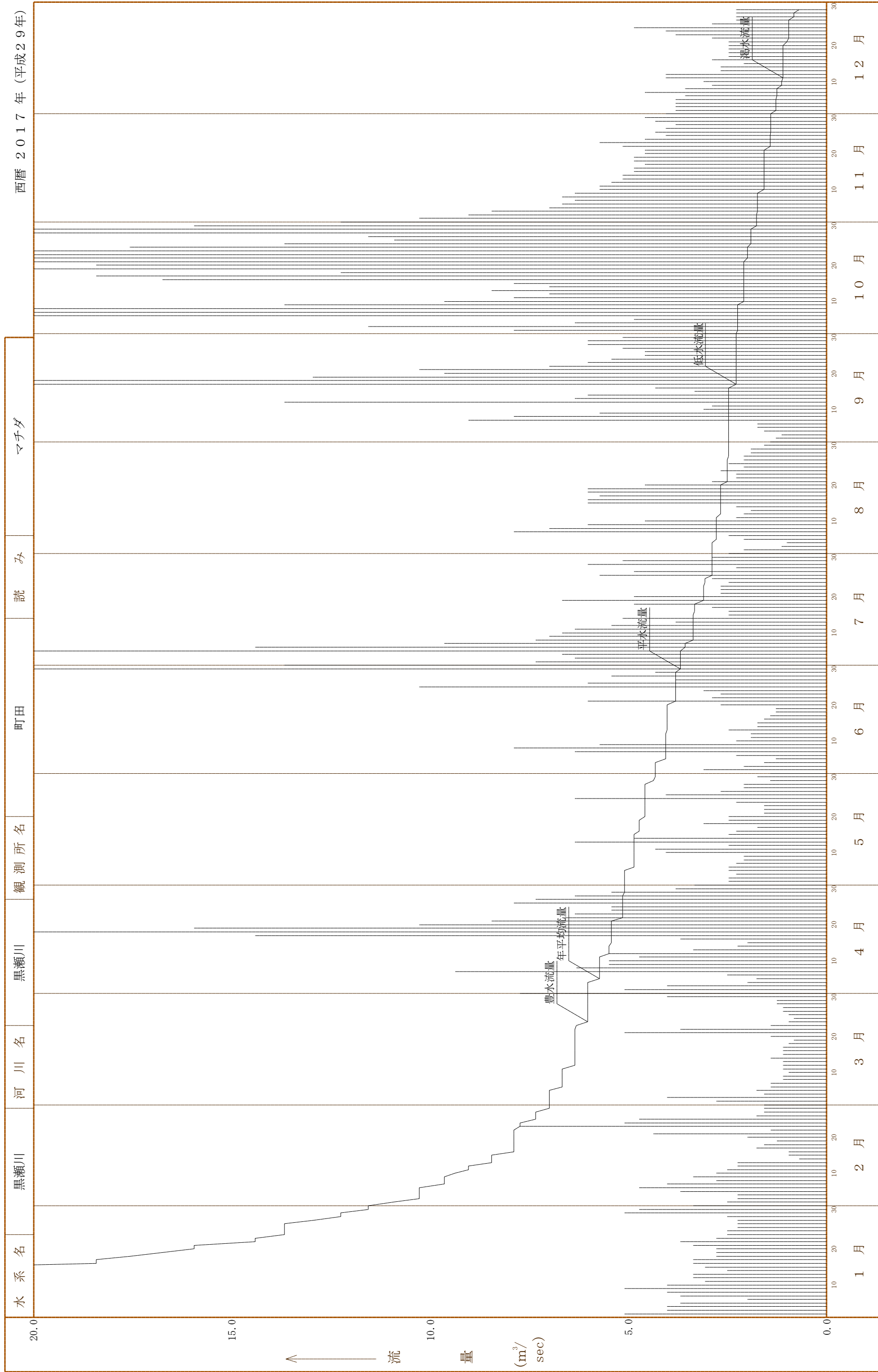


日 流 量 年 表

水系名	黒瀬川		河川名		黒瀬川		観測所名		町田		読み		マチダ		西暦 2017 年(平成29年)
	1	2	3	4	5	6	7	8	9	10	11	12	計		
日															
1	5.10	3.37	1.58	7.74	3.33	1.42	13.68	2.47	1.42	3.33	12.26	4.06	59.76		
2	5.10	2.51	2.78	5.10	2.47	3.10	7.34	2.09	1.28	7.89	10.27	3.81	53.74		
3	4.02	2.25	4.02	4.02	2.47	2.09	6.35	1.14	1.14	11.57	9.04	3.81	51.92		
4	4.02	2.25	1.58	2.00	2.28	1.58	6.67	1.01	1.58	6.35	8.45	3.81	41.58		
5	3.69	3.69	1.77	1.77	2.47	1.28	26.86	2.09	1.74	4.86	7.00	3.81	61.03		
6	2.00	4.73	1.41	2.51	2.47	2.28	14.42	2.47	1.74	56.50	6.67	3.57	100.77		
7	3.69	4.02	1.41	9.37	2.28	6.35	9.64	7.89	9.04	43.12	6.35	4.58	107.74		
8	4.02	2.78	1.10	6.31	2.09	7.89	7.34	7.00	7.89	21.98	6.67	3.57	78.64		
9	5.10	3.37	1.10	5.49	2.09	5.73	7.00	6.03	5.73	13.68	6.35	2.89	64.56		
10	4.02	2.78	0.96	5.49	4.06	2.28	6.67	4.58	3.10	9.64	5.73	3.10	52.41		
11	3.07	2.51	1.10	4.73	4.32	1.91	6.35	2.28	2.89	7.89	5.73	4.06	46.84		
12	3.37	2.25	1.10	5.49	2.47	1.91	5.43	2.09	13.68	7.00	5.43	4.06	54.28		
13	3.37	2.25	1.10	3.37	6.35	2.47	3.81	1.91	6.35	8.45	5.14	2.68	47.25		
14	2.51	0.70	1.41	2.25	4.86	1.74	5.14	2.28	6.03	7.00	5.14	2.68	41.74		
15	3.07	0.96	1.10	2.00	2.47	1.74	2.47	6.03	3.33	7.89	4.86	2.09	38.01		
16	3.37	0.96	1.10	3.69	2.28	1.58	2.47	6.03	4.32	16.76	4.86	2.89	50.31		
17	3.37	1.77	1.10	14.42	1.74	1.42	2.89	5.73	27.89	18.42	4.58	2.47	85.80		
18	2.78	1.58	0.96	44.43	3.10	1.28	4.86	6.03	40.56	12.26	4.86	2.47	125.17		
19	2.78	1.25	0.82	15.96	2.47	1.28	6.67	6.03	12.96	36.87	4.86	2.47	94.42		
20	2.78	2.00	1.41	10.27	2.47	2.68	4.86	4.58	9.64	18.42	4.58	2.47	66.16		
21	3.37	4.37	5.10	8.45	1.58	6.03	2.68	2.89	10.27	25.84	4.58	2.47	77.63		
22	3.69	1.41	3.69	6.67	1.58	2.89	2.68	2.28	7.00	107.47	5.14	2.89	147.39		
23	2.78	7.74	1.41	6.35	1.58	2.68	2.68	2.28	6.03	67.72	5.73	3.81	110.79		
24	2.51	5.10	0.96	5.43	2.28	3.10	2.47	2.68	5.43	26.86	4.58	4.06	65.46		
25	2.51	4.73	0.82	5.43	6.35	10.27	2.89	2.09	4.58	17.58	4.06	4.86	66.17		
26	2.25	1.77	0.96	7.89	4.06	6.03	5.73	2.47	4.58	13.68	4.32	2.89	56.63		
27	2.25	1.58	1.10	7.34	2.68	3.81	4.86	2.09	5.14	10.91	4.06	2.28	48.10		
28	2.25	1.58	1.10	6.35	2.09	5.43	2.28	2.09	6.03	11.57	3.81	2.28	46.86		
29	2.51		1.25	5.43	2.09	4.32	6.03	1.91	6.03	56.50	4.32	2.28	92.67		
30	5.10		1.25	3.81	1.42	41.83	5.14	1.91	5.14	24.84	4.58	2.28	97.30		
31	4.73		4.02		1.74		2.89	1.58		15.96		2.28	33.20		
計	105.18	76.26	50.57	219.56	85.99	138.40	191.25	104.03	222.54	698.81	174.01	97.73	2164.33		
平均	3.39	2.72	1.63	7.32	2.77	4.61	6.17	3.36	7.42	22.54	5.80	3.15	5.93		
流 況	年最高水位		35日流量		豊水量		低水量		平水量		渇水量				
	(m ³ /s)	(m)	65日流量		(95日流量)		(275日流量)		(185日流量)		(355日流量)				
	107.47	0.70	10.27	6.67	5.73	3.69	2.28	1.10							

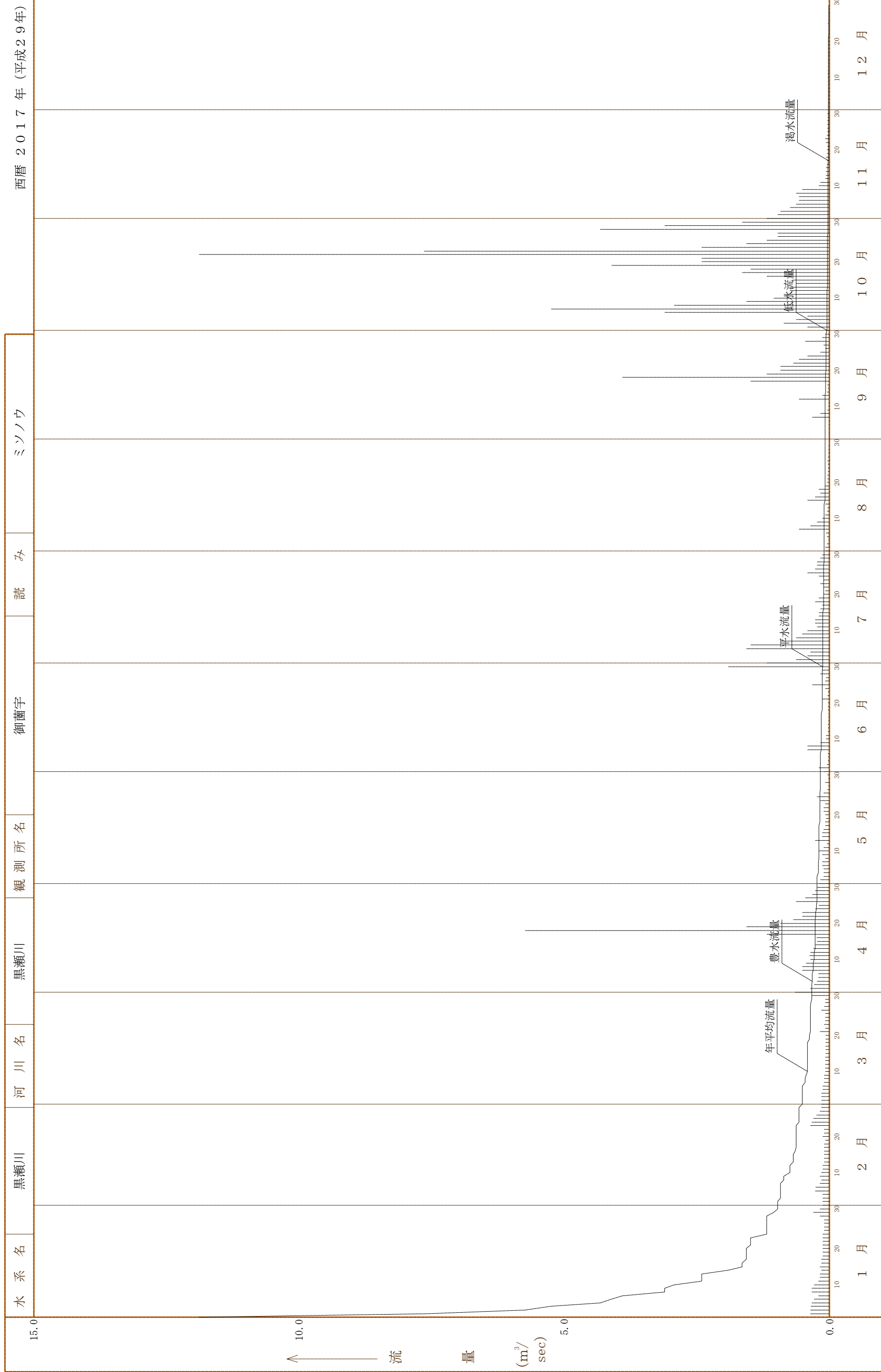
種別	観測所記号

日流量年図



種別	観測所記号

日流量年図

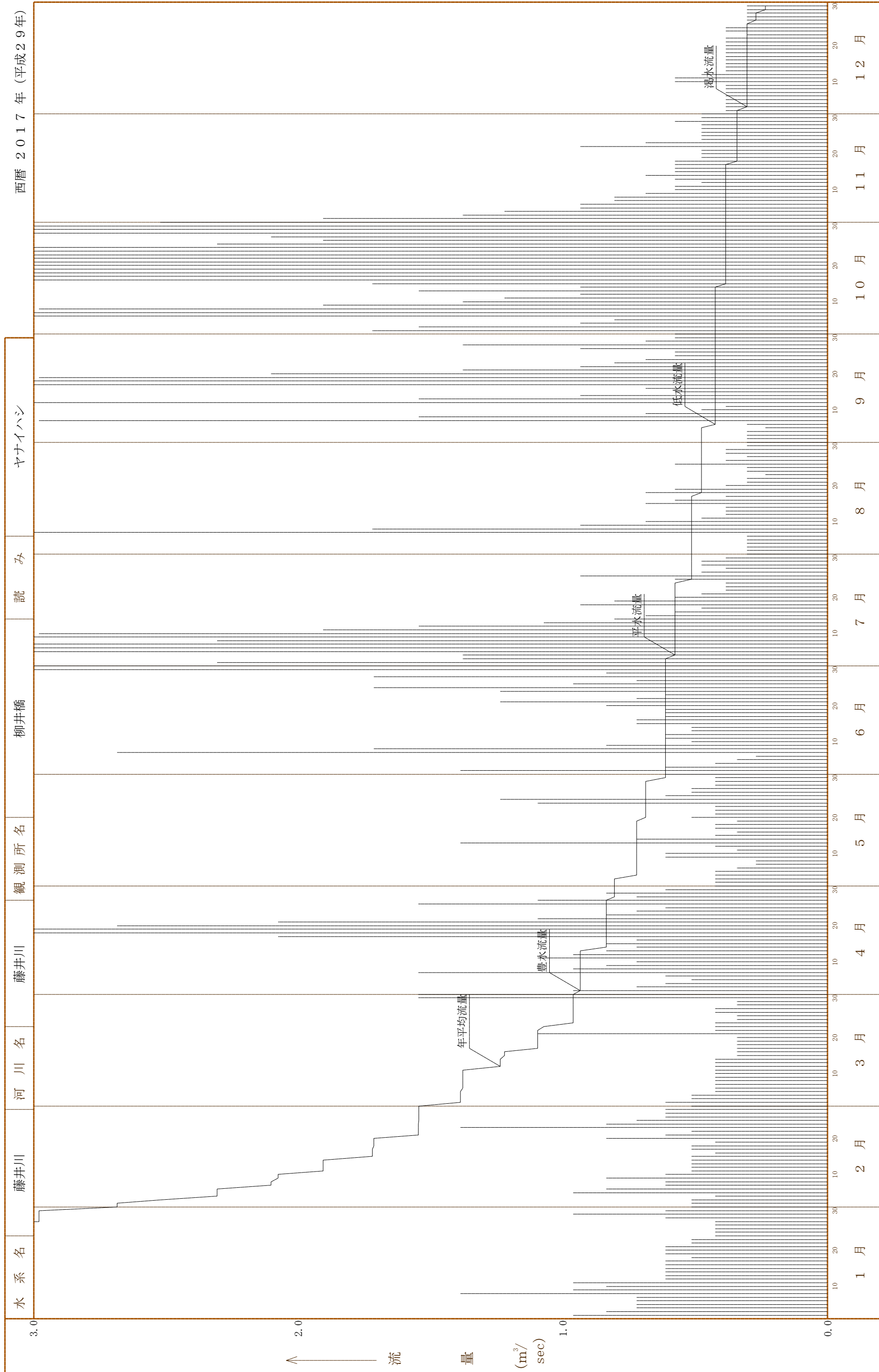


日 流 量 年 表

水系名	藤井川		河川名		藤井川		観測所名		柳井橋		読み		ヤナイハシ		計
	1	2	3	4	5	6	7	8	9	10	11	12	計		
日															
1	1.10	0.51	0.51	1.55	0.42	0.61	4.61	0.31	0.31	0.58	2.54	0.48	0.48	13.52	
2	0.96	0.51	0.61	0.96	0.42	1.39	2.32	0.31	0.31	1.73	1.92	0.39	0.39	11.83	
3	0.84	0.51	0.51	0.72	0.42	0.61	1.39	0.31	0.31	1.55	1.39	0.39	0.39	8.95	
4	0.72	0.42	0.51	0.61	0.42	0.42	1.39	0.31	0.31	0.94	1.23	0.39	0.39	7.67	
5	0.72	0.96	0.42	0.51	0.42	0.34	17.84	0.31	0.24	0.81	0.94	0.39	0.39	23.90	
6	0.72	0.84	0.42	0.61	0.34	0.27	6.92	0.31	0.31	8.46	0.94	0.39	0.39	20.53	
7	0.72	0.61	0.42	1.55	0.27	2.69	3.49	3.76	3.00	5.54	0.81	0.39	0.39	23.25	
8	1.39	0.61	0.42	0.96	0.27	1.72	2.32	1.73	1.55	3.00	0.81	0.39	0.39	15.17	
9	0.96	0.84	0.42	0.84	0.61	0.84	3.24	0.94	0.69	1.92	0.69	0.39	0.39	12.37	
10	0.84	0.61	0.42	0.72	0.61	0.51	3.00	0.69	0.48	1.39	0.58	0.58	0.58	10.43	
11	0.96	0.51	0.42	1.10	0.34	0.61	1.92	0.48	0.39	1.23	0.58	0.58	0.58	9.12	
12	0.61	0.51	0.42	0.96	0.42	0.61	1.55	0.39	5.22	0.94	0.48	0.48	0.48	12.61	
13	0.61	0.51	0.42	0.84	1.39	0.51	1.08	0.39	1.55	1.55	0.58	0.39	0.39	9.83	
14	0.61	0.51	0.42	0.72	0.72	0.51	0.81	0.39	0.94	0.94	0.69	0.39	0.39	7.66	
15	0.61	0.51	0.34	0.84	0.42	0.72	0.69	0.69	0.58	1.73	0.58	0.39	0.39	8.11	
16	0.61	0.42	0.34	0.72	0.34	0.72	0.58	0.58	0.69	3.49	0.58	0.39	0.39	9.48	
17	0.61	0.51	0.34	2.08	0.42	0.61	0.48	0.39	4.91	4.61	0.58	0.39	0.39	15.93	
18	0.51	0.51	0.34	7.97	0.42	0.61	0.94	0.69	7.67	3.76	0.58	0.39	0.39	24.40	
19	0.61	0.42	0.34	3.62	0.34	0.61	0.81	0.58	3.00	10.14	0.48	0.39	0.39	21.35	
20	0.61	0.84	0.34	2.69	0.51	0.84	0.58	0.39	2.11	5.54	0.48	0.39	0.39	15.32	
21	0.61	0.61	1.10	2.08	0.42	1.24	0.48	0.31	1.39	5.87	0.48	0.39	0.39	14.97	
22	0.51	0.51	0.42	1.10	0.42	0.72	0.39	0.31	0.94	38.82	0.94	0.39	0.39	45.48	
23	0.51	1.39	0.42	0.84	0.42	0.61	0.39	0.24	0.81	19.63	0.69	0.31	0.31	26.26	
24	0.42	0.84	0.42	0.72	1.10	1.24	0.39	0.31	0.69	5.54	0.48	0.39	0.39	12.53	
25	0.42	0.72	0.34	0.61	1.24	1.72	0.58	0.31	0.58	3.49	0.48	0.39	0.39	10.88	
26	0.42	0.61	0.34	1.55	0.61	0.96	0.94	0.58	0.58	2.32	0.48	0.31	0.31	9.71	
27	0.42	0.61	0.42	1.10	0.51	0.72	0.48	0.39	0.94	1.92	0.48	0.31	0.31	8.30	
28	0.42	0.61	0.42	0.72	0.51	1.72	0.39	0.31	1.39	2.11	0.48	0.31	0.31	9.39	
29	0.61	0.34	0.34	0.84	0.42	0.84	0.48	0.39	0.69	11.98	0.58	0.31	0.31	17.48	
30	0.96	0.34	0.34	0.61	0.42	10.14	0.48	0.39	0.58	6.56	0.48	0.31	0.31	21.28	
31	0.61	1.55	1.55	0.61	0.42	0.31	0.39	0.31	0.58	3.76	0.48	0.31	0.31	7.34	
計	21.29	17.63	14.59	40.71	16.09	35.67	61.31	17.74	43.12	161.85	23.00	12.03	12.03	465.04	
平均	0.69	0.63	0.47	1.36	0.52	1.19	1.98	0.57	1.44	5.22	0.77	0.39	0.39	1.27	
流 況	年最高水位		35日流量		豊水量		低水量		35日流量		35日流量		35日流量		
	(m ³ /s)		(m)		(95日流量)		(275日流量)		(185日流量)		(355日流量)		(355日流量)		
	38.82	0.24	2.32	1.39	0.94	0.58	0.42	0.31	0.42	0.42	0.58	0.31	0.31		

種別	観測所記号
第1種	18000075

日流量年図



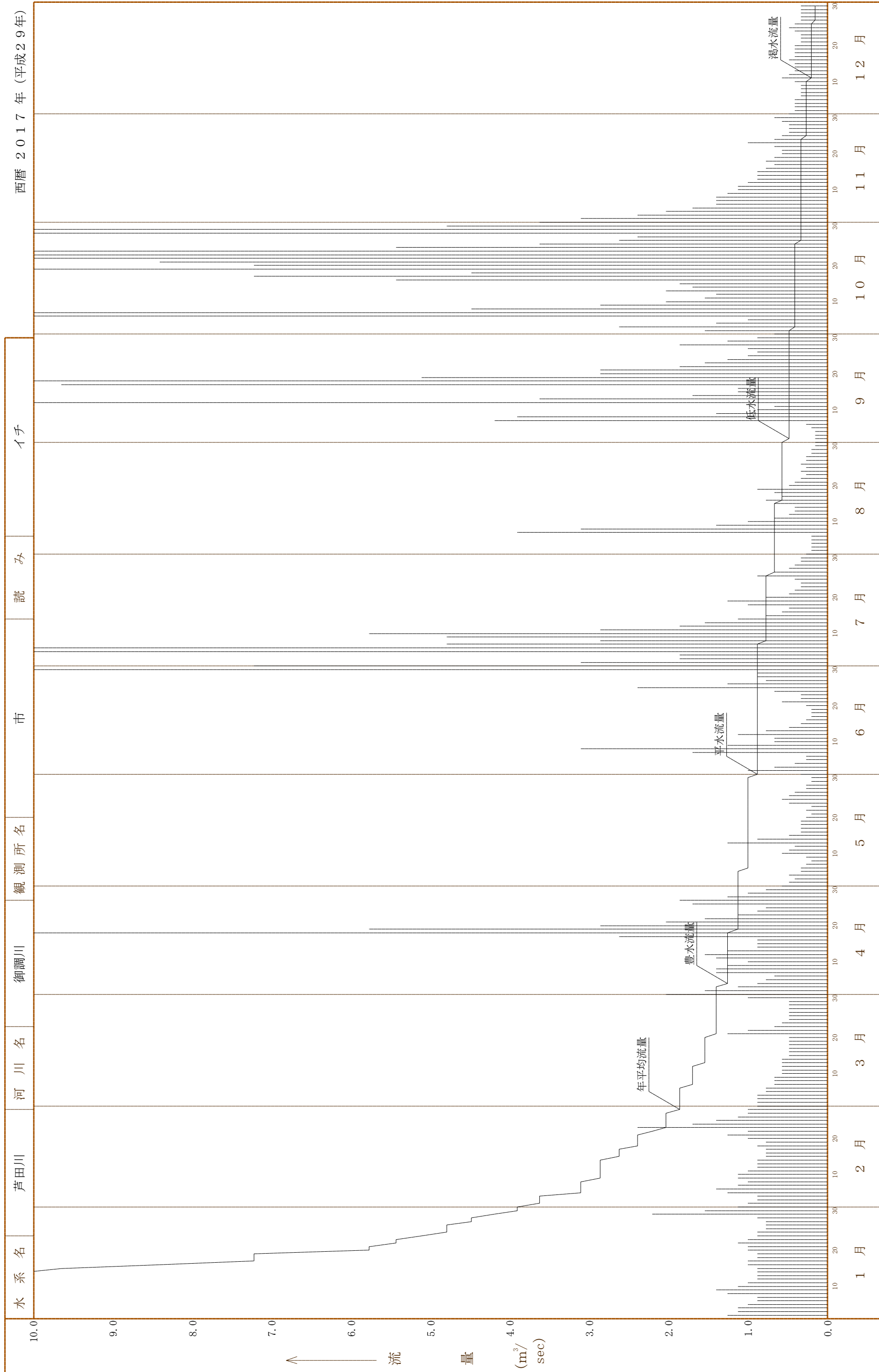
日 流 量 年 表

水系名	芦田川		河川名		御調川		観測所名		市		読み		イテ		計
	1	2	3	4	5	6	7	8	9	10	11	12			
日															
1	1.40	1.13	0.89	2.03	0.58	0.34	7.22	0.27	0.15	0.67	3.63	0.49	18.79		
2	1.26	1.00	0.89	1.55	0.49	1.00	3.11	0.21	0.15	1.55	3.11	0.41	14.72		
3	1.13	0.89	0.89	1.13	0.41	0.67	1.87	0.21	0.15	2.63	2.40	0.41	12.77		
4	1.13	0.89	0.89	0.89	0.49	0.41	1.87	0.21	0.15	1.40	2.03	0.41	10.75		
5	1.00	1.26	0.77	0.77	0.34	0.27	34.02	0.21	0.21	1.00	1.70	0.41	41.97		
6	0.89	1.40	0.77	0.67	0.34	0.27	11.89	0.21	0.27	15.41	1.40	0.34	33.84		
7	0.89	1.13	0.67	1.40	0.27	1.70	4.80	3.91	4.19	10.52	1.40	0.34	31.21		
8	1.26	1.00	0.67	1.40	0.21	3.11	2.86	3.11	3.91	4.49	1.40	0.34	23.76		
9	1.40	1.13	0.67	1.26	0.27	1.26	4.80	1.40	1.40	2.86	1.26	0.34	18.05		
10	1.13	1.13	0.58	1.00	0.58	0.67	5.78	1.00	0.89	2.03	1.13	0.41	16.32		
11	1.00	1.00	0.58	1.40	0.49	0.67	2.86	0.67	0.67	1.55	1.13	0.58	12.60		
12	0.89	0.89	0.58	1.55	0.41	1.13	1.87	0.49	13.34	1.40	1.00	0.49	24.02		
13	0.89	0.89	0.58	1.26	1.26	0.77	1.55	0.41	3.63	2.03	0.89	0.41	14.56		
14	0.89	0.89	0.58	0.89	0.89	0.49	1.13	0.41	1.70	1.70	0.89	0.41	10.84		
15	0.89	0.77	0.49	0.89	0.49	0.34	0.77	0.67	1.13	1.87	0.89	0.41	9.59		
16	1.00	0.77	0.49	0.89	0.34	0.27	0.58	0.77	1.13	5.44	0.77	0.49	12.93		
17	1.00	0.77	0.49	2.63	0.34	0.21	0.49	0.58	9.66	7.22	0.67	0.41	24.46		
18	0.89	0.89	0.49	20.60	0.34	0.21	1.00	0.67	22.49	4.49	0.77	0.41	53.24		
19	0.89	0.77	0.49	5.78	0.34	0.21	1.26	0.89	5.11	13.84	0.67	0.41	30.65		
20	1.00	1.00	0.49	2.86	0.27	0.27	0.77	0.49	2.86	7.22	0.58	0.41	18.22		
21	1.00	1.26	1.26	2.03	0.21	0.58	0.49	0.41	2.86	8.42	0.58	0.34	19.43		
22	1.13	1.00	1.00	1.55	0.27	0.34	0.41	0.34	1.87	53.76	0.67	0.34	62.66		
23	1.00	2.40	0.67	1.13	0.21	0.34	0.34	0.27	1.55	36.45	1.00	0.34	45.68		
24	0.89	1.70	0.58	0.89	0.49	0.67	0.34	0.34	1.26	10.08	0.67	0.41	18.30		
25	0.89	1.40	0.49	0.77	0.58	2.40	0.41	0.27	1.00	5.44	0.58	0.49	14.70		
26	0.77	1.13	0.49	1.70	0.49	1.26	0.89	0.34	0.89	3.63	0.49	0.41	12.47		
27	0.77	1.00	0.49	1.87	0.41	0.77	0.67	0.27	1.00	2.63	0.49	0.34	10.71		
28	0.77	1.00	0.49	1.26	0.27	0.89	0.49	0.27	1.87	2.40	0.49	0.34	10.51		
29	0.89		0.49	1.00	0.27	0.89	0.41	0.21	1.26	21.22	0.58	0.34	27.54		
30	2.21		0.49	0.77	0.21	24.47	0.34	0.21	0.89	10.08	0.67	0.34	40.67		
31	1.55		1.00		0.21		0.34	0.15		4.80		0.34	8.38		
計	32.67	30.49	20.34	63.81	12.67	46.84	95.59	19.81	87.64	248.23	33.92	12.30	704.30		
平均	1.05	1.09	0.66	2.13	0.41	1.56	3.08	0.64	2.92	8.01	1.13	0.40	1.93		
流 況	年最高水位		35日流量		豊水量		低水量		低水量		低水量		低水量		
	(m ³ /s)	(m)	65日流量		(95日流量)		(275日流量)		(275日流量)		(355日流量)		(355日流量)		
	53.76	0.15	3.63	1.70	1.26	0.89	0.49	0.21							

西暦 2017 年(平成29年)

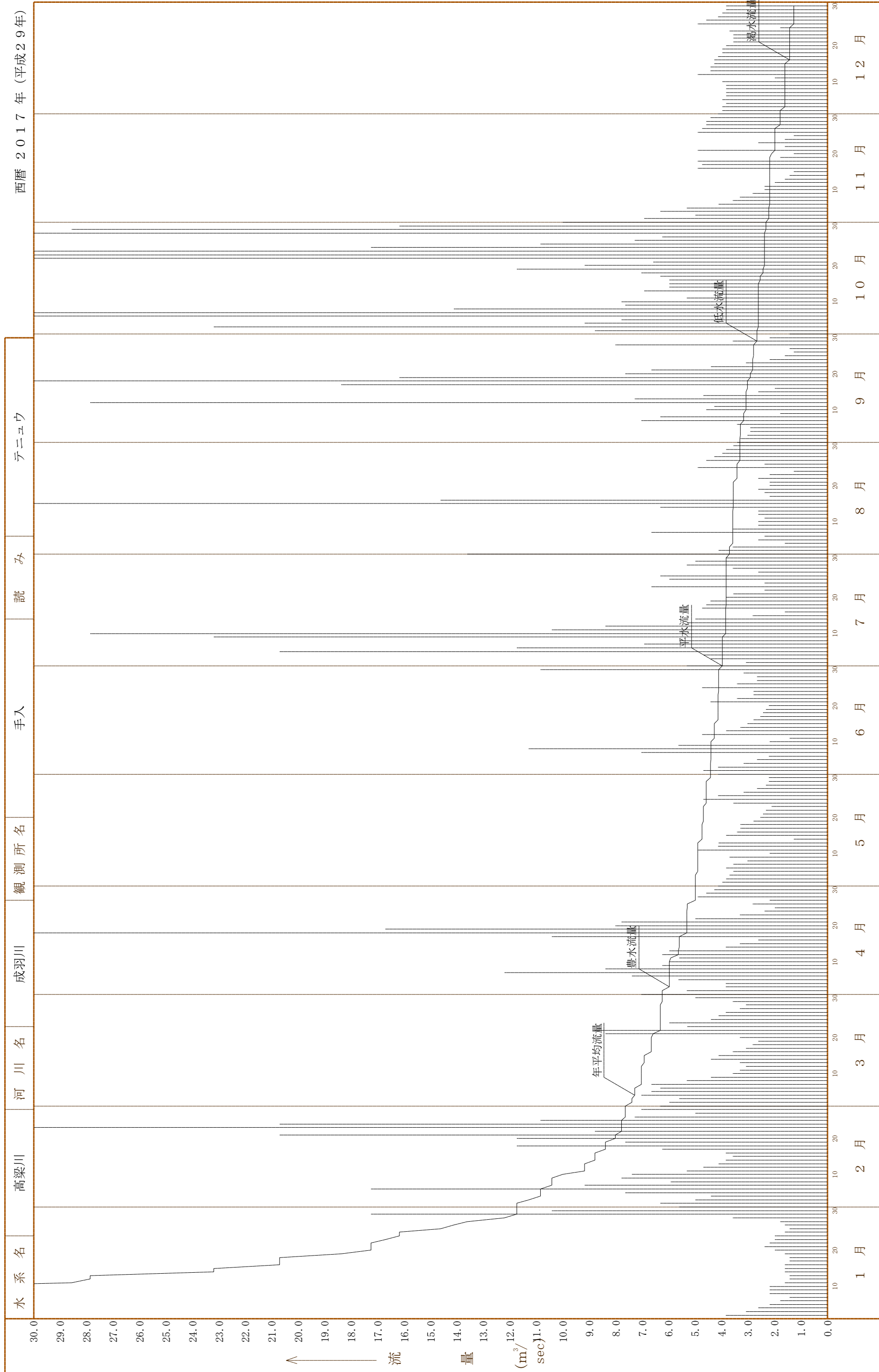
種別	観測所記号
第1種	18000028

日流量年図



種別	観測所記号
第1種	18000034

日流量年図

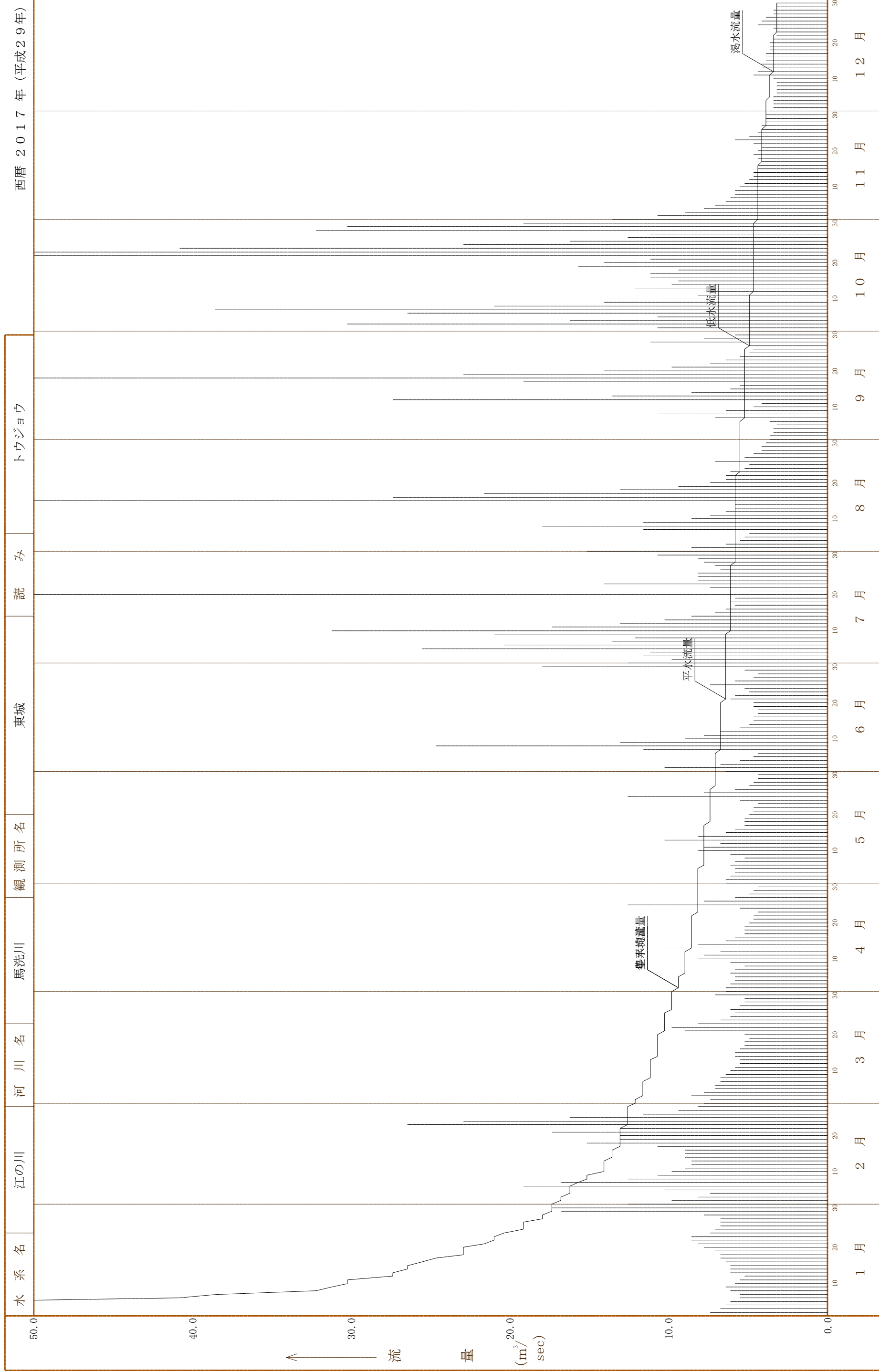


日 流 量 年 表

水系名	江の川		河川名		馬洗川		観測所名		東城		読み		トウジヨウ		西暦 2017 年(平成29年)	計
	1	2	3	4	5	6	7	8	9	10	11	12				
日																
1	8.58	12.59	7.79	6.43	6.43	6.43	12.59	15.15	3.65	4.94	13.59	3.65	4.94	101.80		
2	7.41	9.83	7.41	6.43	6.43	10.27	9.83	8.58	3.65	10.71	10.71	3.65	10.71	94.66		
3	6.75	8.18	8.58	6.11	6.11	6.75	11.63	6.43	3.41	30.24	8.98	3.41	30.24	106.58		
4	6.43	7.41	7.79	5.81	5.81	5.51	11.17	5.51	3.41	16.25	7.79	3.41	16.25	86.28		
5	6.11	10.27	7.08	5.81	5.81	4.66	25.55	5.22	3.18	10.71	7.08	3.18	10.71	94.89		
6	5.51	19.14	7.08	6.11	6.11	4.40	20.37	4.94	3.65	26.46	6.43	3.18	26.46	113.37		
7	5.51	16.81	6.75	5.81	5.81	11.63	13.59	11.63	7.08	38.56	6.11	3.18	38.56	132.47		
8	6.11	12.59	6.75	5.22	5.22	24.66	12.11	17.96	10.71	20.99	5.81	3.18	20.99	131.31		
9	6.43	10.71	6.43	6.11	6.11	13.08	20.99	11.63	6.43	14.10	5.81	3.18	14.10	111.02		
10	5.81	9.83	6.11	8.18	8.18	8.98	31.23	8.58	4.66	10.27	5.51	3.41	10.27	110.74		
11	5.51	8.98	5.81	7.79	7.79	7.79	17.38	7.41	4.14	8.18	5.22	4.66	8.18	90.65		
12	5.22	8.58	5.51	6.75	6.75	6.75	13.08	6.43	27.38	7.41	4.94	4.40	7.41	103.19		
13	6.11	8.58	5.51	10.27	10.27	5.51	10.27	5.81	13.59	12.11	4.66	4.14	12.11	96.81		
14	6.11	8.98	5.81	8.18	8.18	4.94	8.58	5.81	8.58	9.83	4.66	4.14	9.83	83.78		
15	6.11	8.98	5.81	6.43	6.43	4.66	7.08	55.56	6.11	9.40	4.40	3.89	9.40	124.86		
16	6.43	8.98	5.51	5.81	5.81	4.66	6.43	27.38	5.51	11.17	4.40	3.89	11.17	95.97		
17	6.75	10.71	5.22	5.22	5.22	4.40	5.81	21.63	19.14	11.17	4.14	3.89	11.17	103.29		
18	6.75	15.15	5.22	5.22	5.22	4.40	6.11	13.08	58.24	9.40	4.40	3.65	9.40	136.84		
19	7.08	13.08	4.94	5.22	5.22	4.66	5.81	9.40	22.93	15.70	4.66	3.65	15.70	102.35		
20	7.79	13.08	5.22	4.94	4.94	4.66	287.63	7.41	14.10	14.10	4.40	3.65	14.10	371.91		
21	8.18	17.38	8.98	4.66	4.66	6.11	4.94	6.43	9.83	11.17	4.14	3.41	11.17	89.89		
22	8.58	13.08	9.83	4.66	4.66	5.81	7.41	6.43	7.41	63.79	4.66	3.18	63.79	139.51		
23	8.58	26.46	8.18	4.40	4.40	4.94	14.10	6.11	6.43	106.02	5.81	3.18	106.02	198.59		
24	7.41	22.93	6.75	5.51	5.51	5.22	8.18	5.22	5.51	40.80	4.94	3.41	40.80	121.39		
25	7.08	16.25	6.11	12.59	12.59	7.41	8.18	4.94	4.94	22.93	4.40	4.40	22.93	111.81		
26	6.75	11.63	5.81	7.79	7.79	5.81	8.18	7.08	4.66	16.25	4.14	4.14	16.25	90.01		
27	6.75	9.40	6.11	5.81	5.81	4.66	6.75	5.22	4.94	12.59	4.14	3.89	12.59	76.07		
28	6.75	8.18	5.51	4.94	4.94	4.40	7.08	4.66	11.17	11.17	3.89	3.41	11.17	76.08		
29	7.79		5.22	4.66	4.66	5.22	7.79	4.14	7.79	32.23	3.89	3.41	32.23	86.79		
30	16.81		5.22	4.40	4.40	17.96	8.18	4.14	5.81	30.24	3.89	3.18	30.24	104.21		
31	17.38		7.08	4.40	4.40	10.71	10.71	3.89	5.81	19.14	3.89	3.18	19.14	65.77		
計	230.54	347.77	201.10	187.25	191.64	216.34	628.69	313.79	298.01	658.00	167.58	112.16	658.00	3552.88		
平均	7.44	12.42	6.49	6.24	6.18	7.21	20.28	10.12	9.93	21.23	5.59	3.62	21.23	9.73		
流 況	年最高水位		35日流量		65日流量		豊水量		低水量		平水量		低水量		豊水量	
	(m ³ /s)		(m)		(185日流量)		(95日流量)		(275日流量)		(185日流量)		(355日流量)		(355日流量)	
	287.63	3.18	16.25	11.17	9.40	6.43	4.94	3.18								

種別	観測所記号
第1種	18000035

日流量年図



日 流 量 年 表

水系名	江の川		河川名		馬洗川		観測所名		吉舎(三玉)		読み			キサ(ミタマ)			計
	1	2	3	4	5	6	7	8	9	10	11	12	13	14	15	16	
日																	
1	2.89	7.35	1.91	3.45	0.82	1.22	4.96	1.44	0.94	1.09	3.28	1.09	0.94	1.09	3.28	30.43	
2	2.37	5.40	2.02	2.13	0.82	5.66	3.90	1.35	0.94	3.90	2.14	1.09	0.94	3.90	2.14	31.72	
3	2.13	3.45	2.13	1.91	0.89	1.13	2.65	1.35	0.94	2.56	4.70	1.09	0.94	2.56	4.70	24.94	
4	1.91	2.89	1.69	1.30	0.89	0.82	4.06	1.35	0.94	2.90	4.06	1.09	0.94	2.90	4.06	23.89	
5	1.69	5.93	1.49	1.13	0.97	0.82	78.57	1.26	0.94	1.94	3.31	1.09	0.94	1.94	3.31	99.15	
6	1.49	6.20	1.40	1.22	0.97	0.82	14.66	1.26	0.94	20.47	3.17	1.09	0.94	20.47	3.17	53.68	
7	1.40	3.75	1.40	2.62	1.05	3.75	5.28	4.66	2.77	13.61	2.90	1.01	2.77	13.61	2.90	44.21	
8	2.62	3.16	1.22	1.80	1.05	5.93	3.03	2.14	1.63	4.66	2.90	1.01	1.63	4.66	2.90	31.15	
9	2.62	3.31	1.22	1.69	1.05	1.80	5.94	2.52	1.09	1.94	2.77	1.09	1.09	1.94	2.77	27.04	
10	2.02	3.16	1.05	1.30	1.49	0.97	5.28	1.94	1.09	3.75	2.40	1.01	1.09	3.75	2.40	25.47	
11	1.69	2.62	0.97	2.13	1.05	1.59	2.14	1.63	1.09	2.90	2.40	1.26	1.09	2.90	2.40	21.48	
12	1.49	2.37	0.89	2.25	0.97	2.02	4.21	1.44	12.60	2.65	2.05	1.26	12.60	2.65	2.05	34.21	
13	1.59	2.25	0.89	1.49	1.80	0.97	2.52	1.35	4.21	3.03	1.94	1.18	4.21	3.03	1.94	23.22	
14	1.59	2.25	0.82	1.13	1.13	0.68	2.17	1.35	2.05	4.06	1.94	1.09	2.05	4.06	1.94	20.26	
15	1.80	2.13	0.82	1.05	1.05	0.75	1.63	2.77	1.26	4.54	1.84	1.18	1.26	4.54	1.84	20.81	
16	2.02	2.02	0.75	1.13	0.97	0.75	1.35	1.94	1.35	4.36	1.73	1.18	1.35	4.36	1.73	19.54	
17	2.02	2.50	0.68	3.75	0.97	0.75	1.35	1.35	8.96	6.28	1.63	1.18	8.96	6.28	1.63	31.41	
18	2.25	2.62	0.61	26.56	0.97	0.75	1.94	1.26	25.12	3.53	1.84	1.09	25.12	3.53	1.84	68.55	
19	2.89	2.25	0.61	11.02	0.97	0.75	1.84	1.18	5.28	11.64	1.73	1.09	5.28	11.64	1.73	41.23	
20	4.66	2.75	0.61	6.20	0.97	0.75	1.35	1.18	1.57	7.00	1.54	1.09	1.57	7.00	1.54	29.66	
21	5.40	2.75	3.02	3.60	0.89	0.75	1.44	1.18	3.46	4.96	1.44	1.09	3.46	4.96	1.44	29.98	
22	5.66	2.25	1.59	2.62	0.89	0.68	2.17	1.09	2.65	47.79	1.84	1.09	2.65	47.79	1.84	70.32	
23	5.15	7.65	1.13	1.91	0.82	0.68	1.73	1.09	2.28	38.99	2.28	1.09	2.28	38.99	2.28	64.80	
24	5.15	5.66	0.89	1.40	0.82	0.68	1.44	1.09	1.73	10.25	1.63	1.09	1.73	10.25	1.63	31.84	
25	3.75	3.60	0.82	1.13	1.91	1.13	1.84	1.09	1.44	5.60	1.44	1.26	1.44	5.60	1.44	25.02	
26	3.31	2.89	0.75	1.80	0.97	0.75	3.60	1.09	1.26	3.03	1.35	1.18	1.26	3.03	1.35	21.96	
27	3.31	2.50	0.75	1.59	0.89	0.75	1.63	1.09	1.44	1.94	1.35	1.09	1.44	1.94	1.35	18.32	
28	3.75	2.13	0.82	1.05	0.89	0.75	1.44	1.01	3.90	1.75	1.26	1.09	3.90	1.75	1.26	19.85	
29	5.93		0.68	0.89	0.89	0.89	1.94	1.01	1.73	21.11	1.26	1.09	1.73	21.11	1.26	37.43	
30	15.43		0.68	0.82	0.82	25.82	1.94	1.01	1.26	10.71	1.26	1.09	1.26	10.71	1.26	60.84	
31	11.02		1.69	92.06	0.82		1.44	0.94		5.60		1.09		5.60		22.60	
計	110.97	97.79	35.95	92.06	31.37	65.47	169.45	46.45	96.89	258.55	65.42	34.59	96.89	258.55	65.42	1104.97	
平均	3.58	3.49	1.16	3.07	1.01	2.18	5.47	1.50	3.23	8.34	2.18	1.12	3.23	8.34	2.18	3.03	
流 況	年最高水位		35日流量		豊水量		平水量		低水量		35日流量		低水量		35日流量		
	(m ³ /s)		(m)		(95日流量)		(185日流量)		(275日流量)		(275日流量)		(355日流量)		(355日流量)		
	78.57	0.61	5.40	3.46	2.65	1.59	1.09	0.75	1.09	0.75	1.09	0.75	1.09	0.75	1.09	0.75	

西暦 2017 年(平成29年)

種別	観測所記号
第1種	18000035

日流量年図

