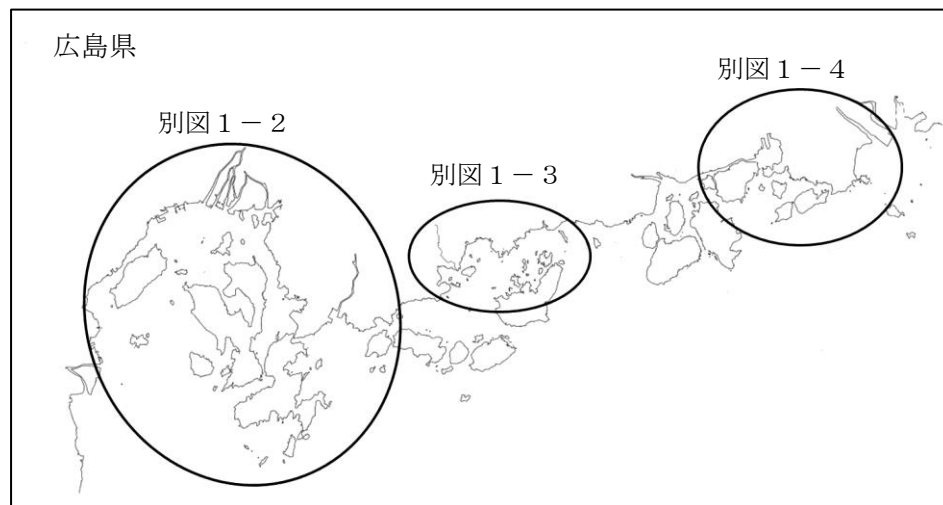
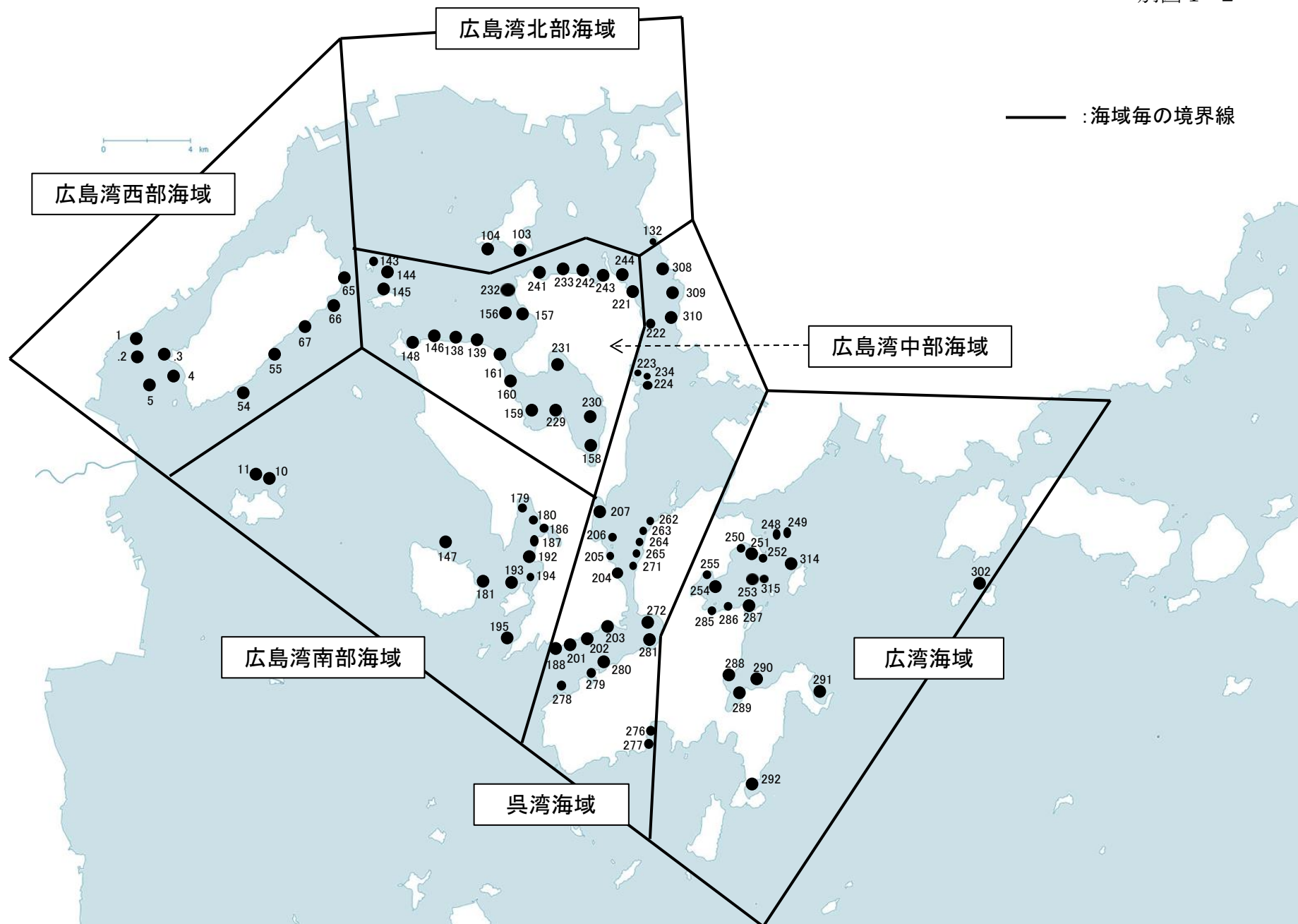


## 生産海域の指定

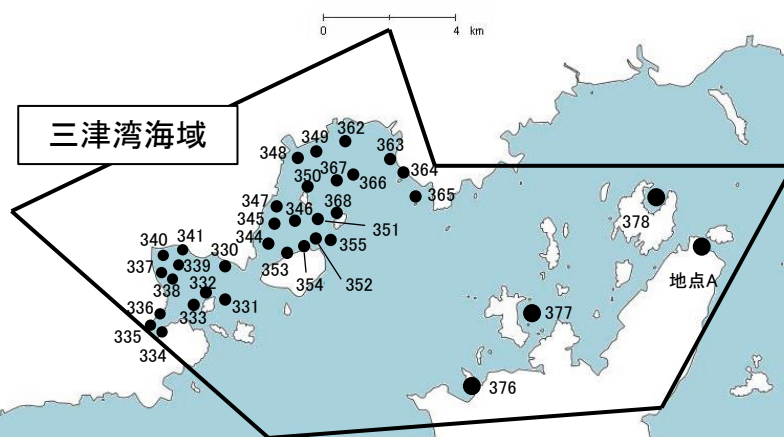
海域名	区画漁業権番号 等
広島湾西部海域	1 ～ 5、54、55、65～67
広島湾北部海域	103、104、132
広島湾中部海域	138、139、143～146、148、156～161、221、229～233、241～244
広島湾南部海域	10、11、147、179～181、186、187、192～195
呉湾海域	188、201～207、222～224、234、262～265、271、272、276～281、308～310
広島湾海域	248～255、285～292、302、314、315
三津湾海域	330～341、344～355、362～368、376～378、地点A※
広島県東部海域	399、405、406、415、417～419、421、422、435～439

※：陸上養殖のため、区画漁業権番号は付与されていない。





—— : 海域毎の境界線



—— : 海域毎の境界線

広島県東部海域

0 4 km

