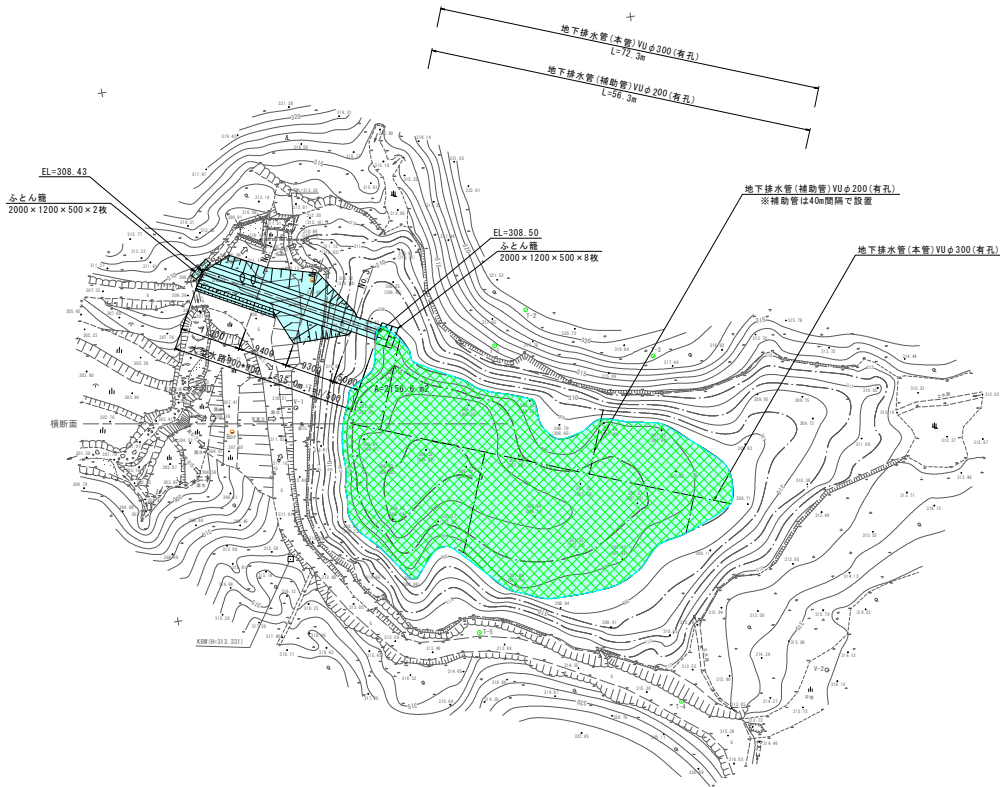


県営ため池等整備事業 大谷新池・歳ヶ原地区（歳ヶ原）計画一般図

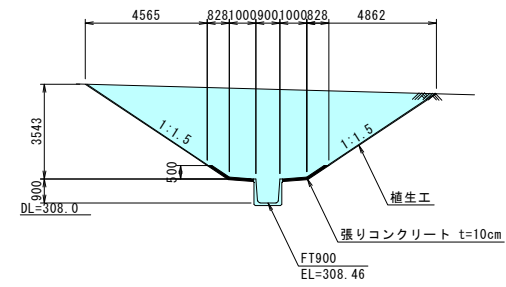
平面図

1:500



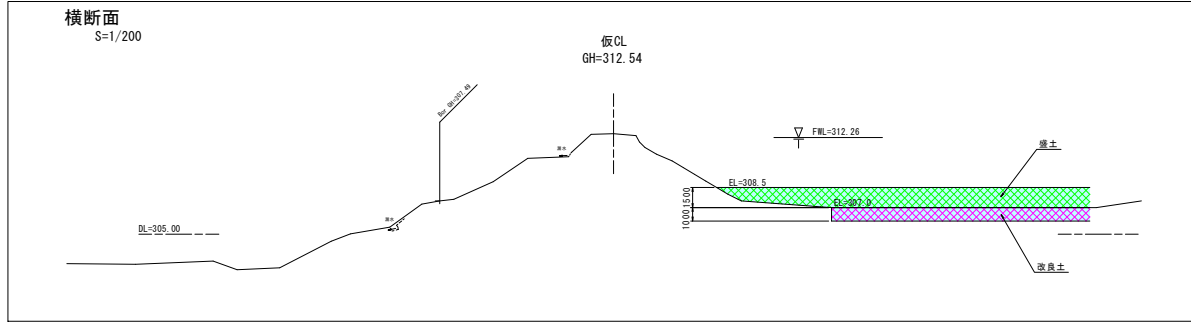
標準断面図

S=1/100



横断面

S=1/200



工事名	県営ため池等整備事業		
図面名	大谷新池地区（歳ヶ原）計画一般図		
作成年月日	令和 6 年 5 月		
縮尺	1 / 500	図面番号	1 / 1
会社名	広島県土地改良事業団体連合会		
事業者名	広島県北部農林水産事務所		