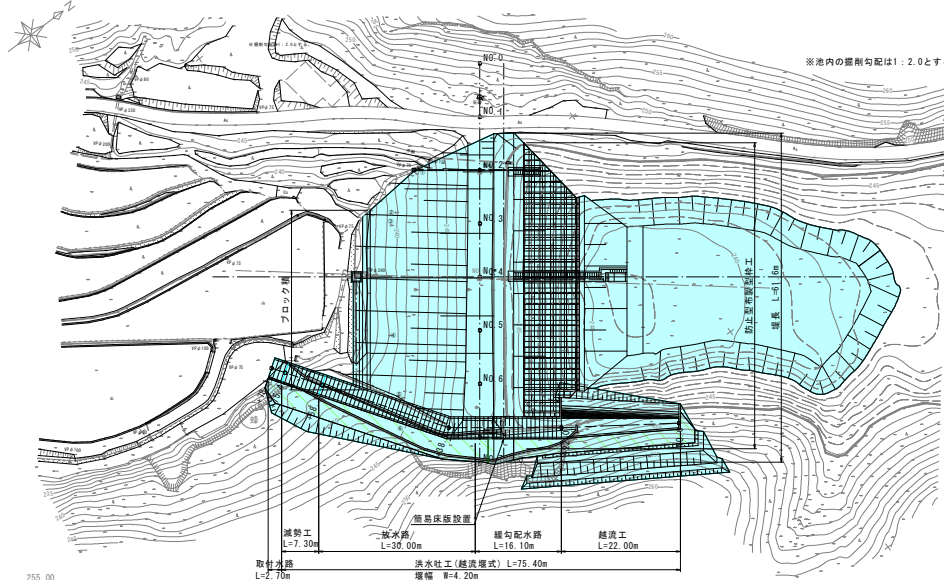
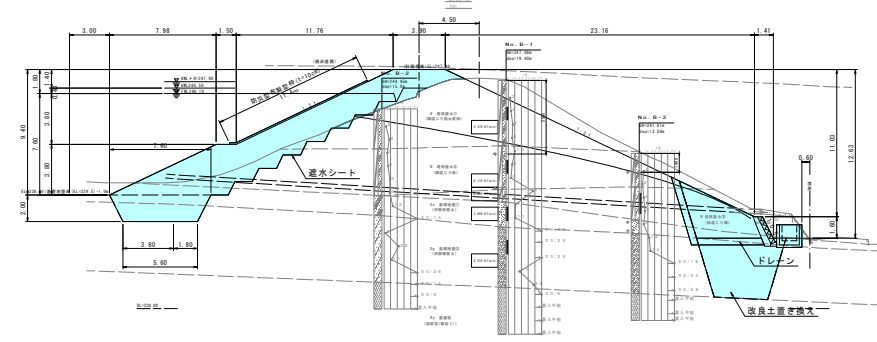


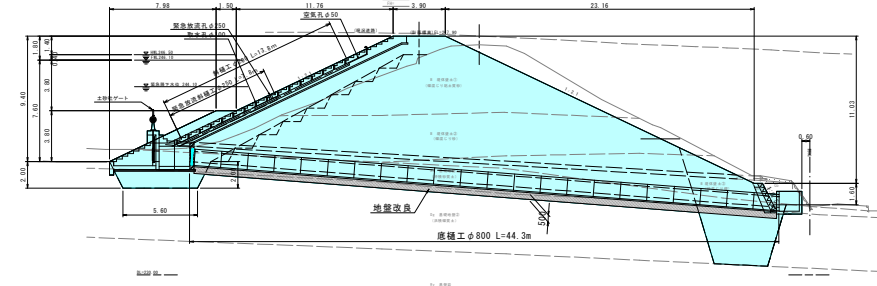
# 県営ため池等整備事業 大谷新池・歳ヶ原地区（大谷新池）計画一般図



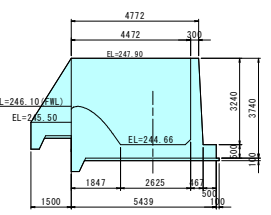
堤体部標準断面図 S=1/200



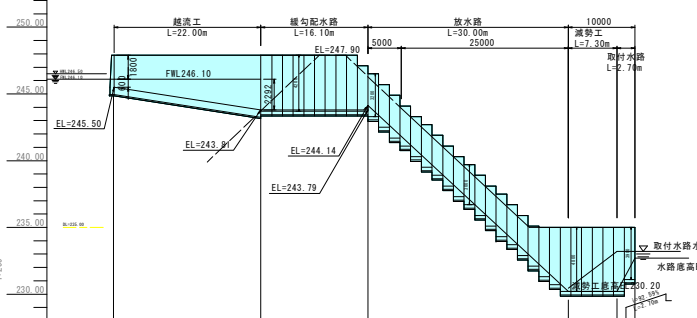
取水工標準断面図 【堤体中央】 S=1/200



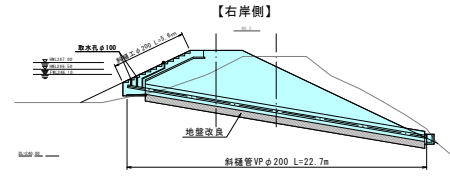
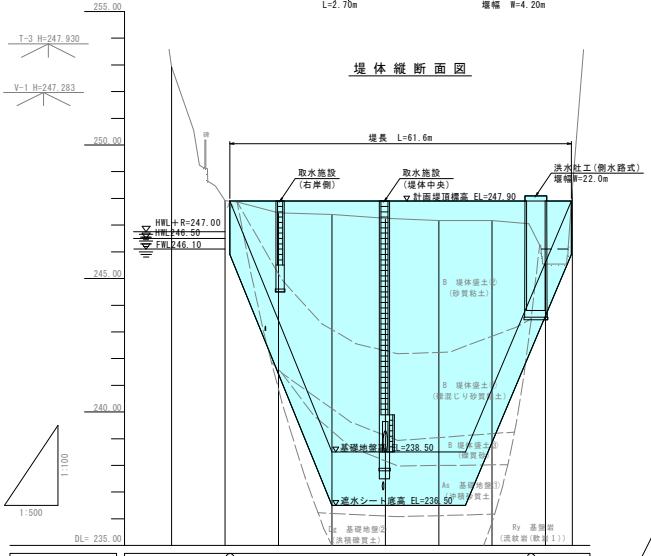
調整部断面図 S=1/100



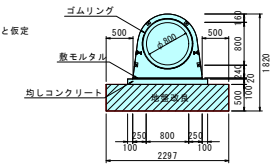
洪水吐縦断面図



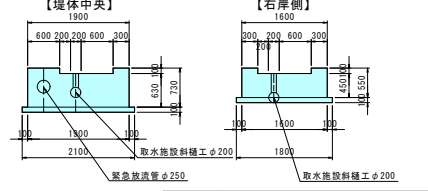
堤体縦断面図



底樋(PC)断面図 S=1/50



斜樋・緊急放流工断面図 S=1/50



勾配図	LEVEL L=61.6m									
計画高										
地盤高	252.85	247.92	247.46	247.46	247.26	247.17	247.17	245.54	246.34	
追加距離	0.000	10.000	20.000	30.000	40.000	50.000	60.000	70.000	75.000	
区間距離	0.000	10.000	10.000	10.000	10.000	10.000	10.000	10.000	5.000	
測点	NO.0	NO.1	NO.2	NO.3	NO.4	NO.5	NO.6	NO.7	NO.7.5	NO.8

計画標高	245.50	243.81	243.78	244.14	243.70	232.70	232.70	232.70		
地盤標高	248.80	245.84	246.50	246.50	246.50	246.50	246.50	246.50	246.50	
追加距離	0.00	22.00	38.10	50.00	68.10	88.10	100.00	110.00	115.00	
点間距離	0.00	22.00	16.10	11.90	18.10	12.00	12.00	10.00	5.00	
測点	NO.0	NO.1	NO.2	NO.3	NO.4	NO.5	NO.6	NO.7	NO.7.5	NO.8

工事名	県営ため池等整備事業
図面名	大谷新池地区（大谷新池）計画一般図
作成年月日	令和 年 月
縮尺	図示 図面番号 1 / 1
会社名	広島県土地改良事業団体連合会
事務所名	広島県北部農林水産事務所