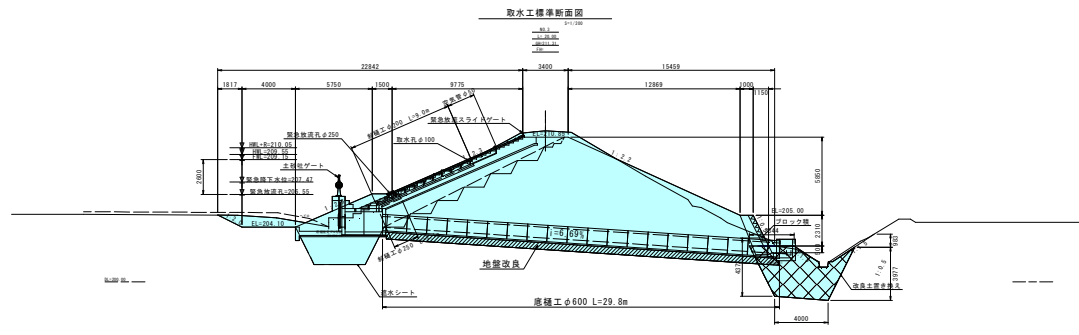
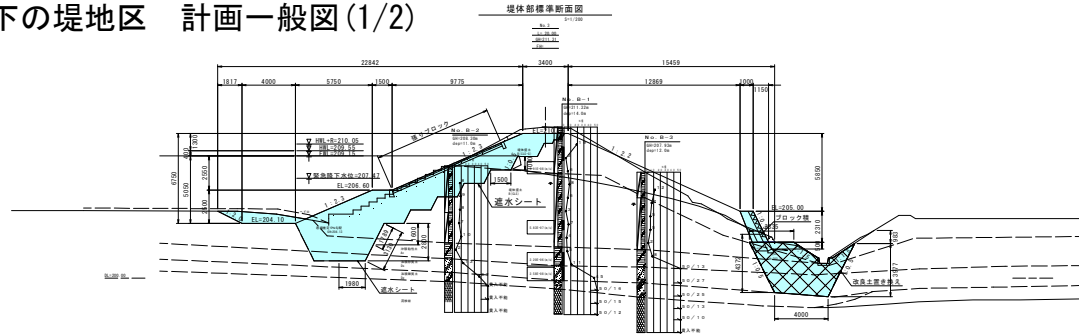
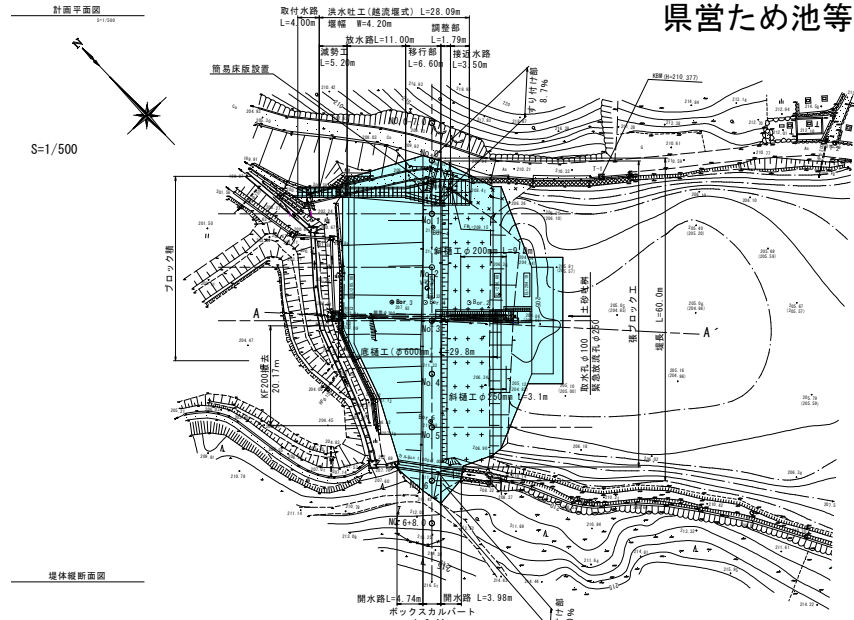
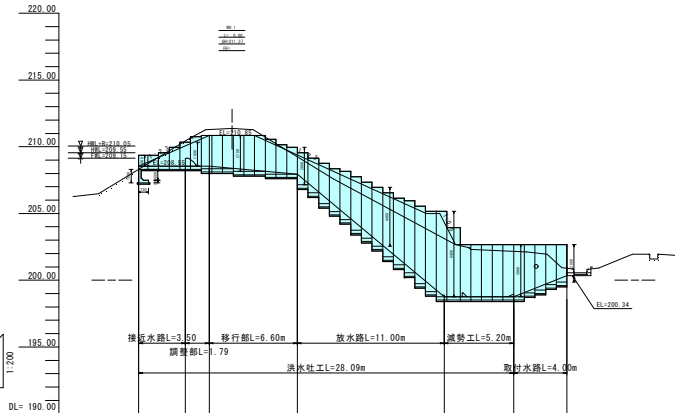
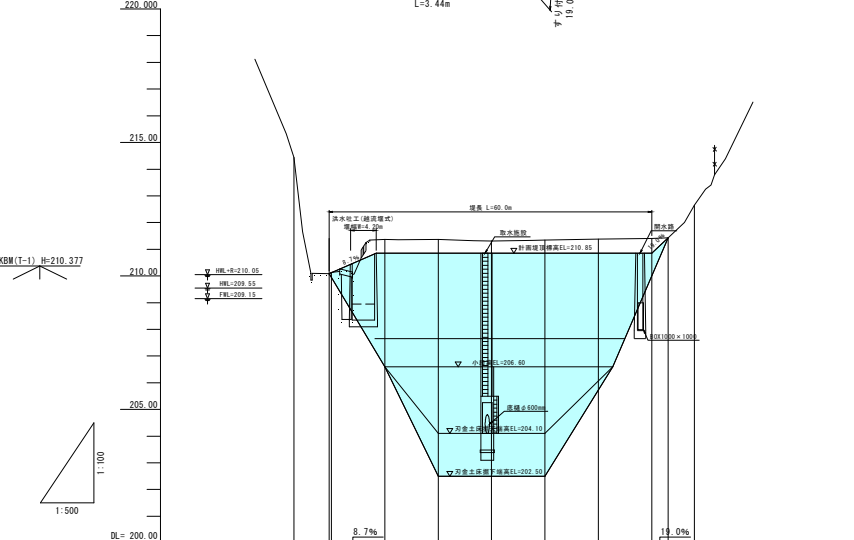


# 県営ため池等整備事業 下の堤地区 計画一般図(1/2)



洪水吐横断面



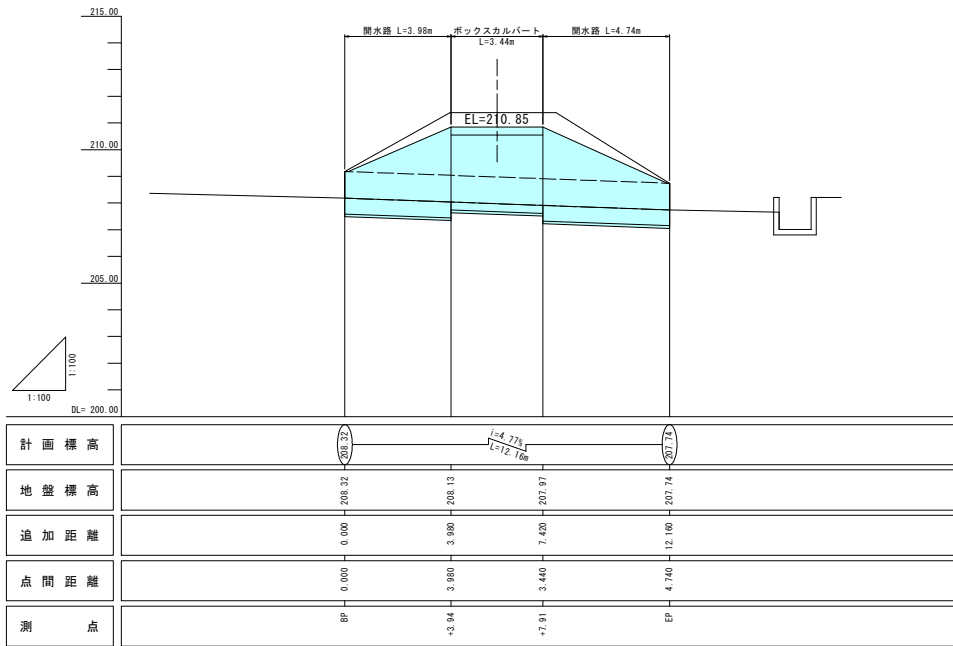
勾配図	LEVEL L=51.60m											
計画高	210.08	210.08	210.35	210.85	210.85	210.85	210.85	210.85	210.85	210.85	210.85	210.85
地盤高	214.44	210.03	211.37	211.31	211.35	211.38	211.40	211.43	211.43	212.65		
追加距離	7.000	0.000	10.000	20.000	30.000	40.000	50.000	60.000	63.050	66.000		
区間距離	0.000	0.000	10.000	10.000	10.000	10.000	10.000	3.050	3.050	4.950		
測点	No. 0	No. 1	No. 2	No. 3	No. 4	No. 5	No. 6	No. 6	No. 6	No. 6		

計画標高	208.55	210.45	208.55	207.95	203.13	202.16	200.34
地盤標高	208.31	210.45	211.29	209.25	203.13	202.16	200.34
追加距離	0.000	3.500	5.200	11.800	22.800	28.000	32.000
点間距離	0.000	3.500	1.700	6.600	11.000	5.200	4.000
測点	No. 0	-3.50	-5.20	+11.80	+22.80	+28.00	+32.00

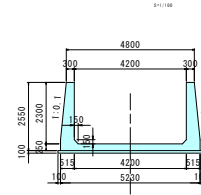
工事名	県営ため池等整備事業
図面名	下の堤地区 計画一般図
作成年月日	令和 年 月
縮尺	図示 図面番号 1 / 2
会社名	広島県土地改良事業団体連合会
事務所名	広島県北部農林水産事務所

# 県営ため池等整備事業 下の堤地区 計画一般図(2/2)

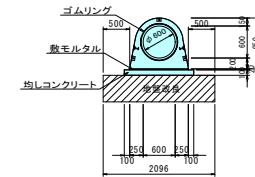
開水路縦断面図



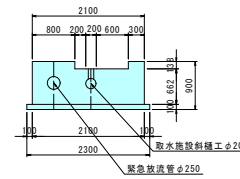
洪水吐・調整部断面図



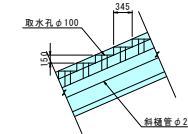
座種(PC)断面図



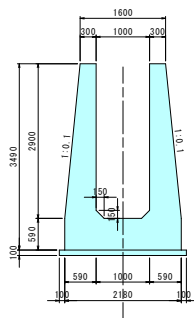
斜樋・緊急放流工断面図



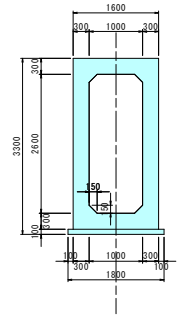
斜樋詳細図



開水路断面図



ボックスカルバート断面図



工事名	県営ため池等整備事業		
図面名	下の堤地区 計画一般図		
作成年月日	令和 年 月		
縮尺	図示	図面番号	2 / 2
会社名	広島県土地改良事業団体連合会		
事務所名	広島県北部農林水産事務所		