

令和 7 年度

水資源調査報告書

(水位・流量編)

令和 8 年 3 月

広島県土木建築局

ま え が き

本報告書は、県内各地域の水資源検討に資するため、令和7年に観測した水位・流量の各記録を収録したものである。

観測項目、観測所数及び記録内容は下表のとおりである。

観 測 項 目	観 測 所 数	記 録 内 容
水 位	19	日平均水位
流 量	20	日平均流量

目 次

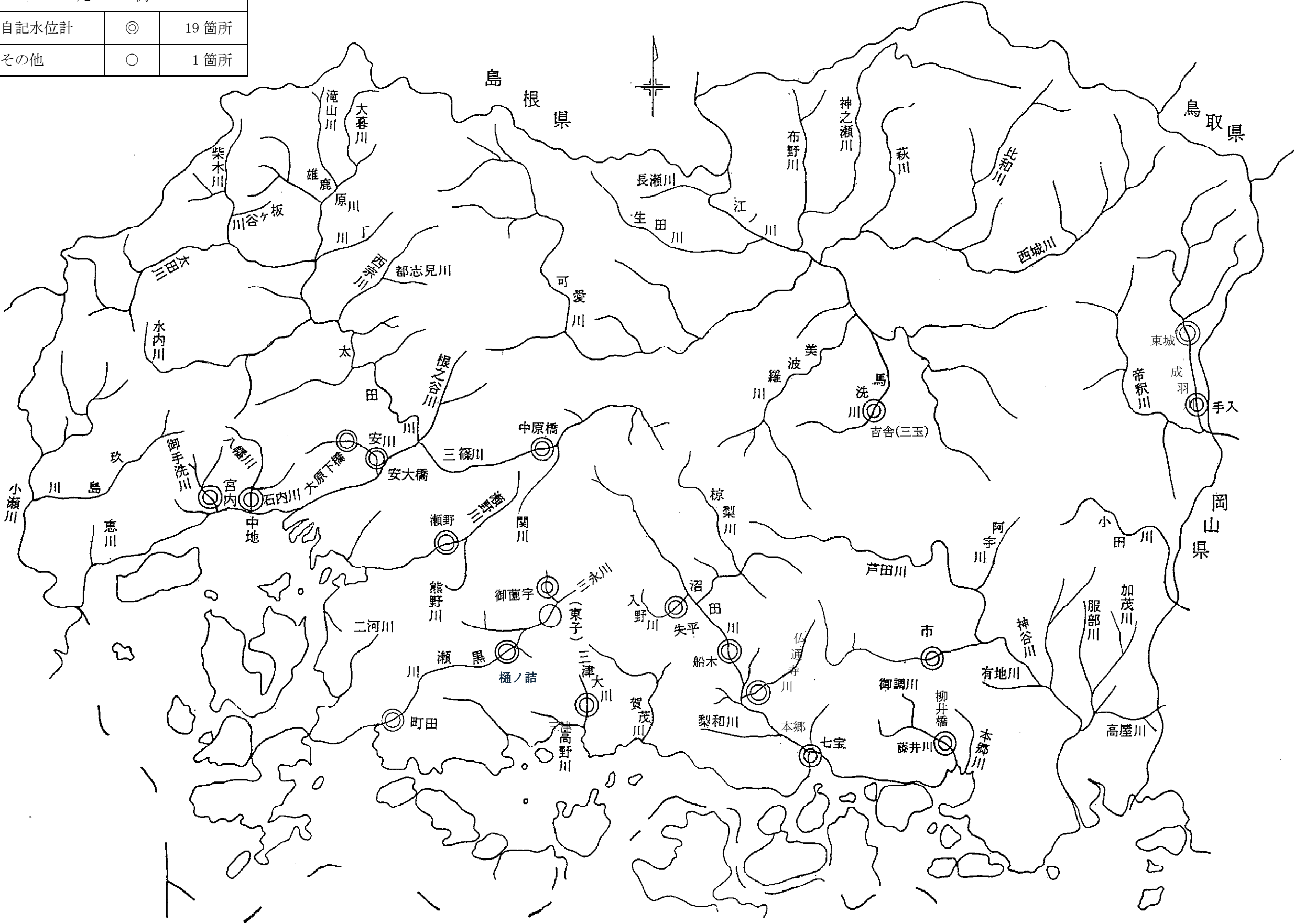
まえがき

水文資料（水位・流量）位置図

1. 水位流量観測所及び流況一覧表	1
2. 水位年表	3
3. 流量年表及び日流量年図	24

水文資料 (水位・流量) 位置図

凡 例		
自記水位計	◎	19箇所
その他	○	1箇所



1. 水位流量観測所及び流況一覽表

水位流量観測所及び流況一覽表

() 値は100km²当り

水系名	河川名	観測所名	種別	流域面積 (km ²)	位置			年	流量 (m ³ /sec)								摘要
					市・郡	区・町・村	字		時間最大	最大		豊水		平水		低水	
瀬野川	瀬野川	瀬野	自記	—	広島市	安芸区 瀬野川町	瀬野	R7 H23~R7	87.05	18.01 (—)	1.99 (—)	1.13 (—)	0.65 (—)	0.52 (—)	0.38 (—)	1.73 (—)	H30: 欠測値を除く参考流況
御手洗川	御手洗川	宮内	自記	10.9	廿日市市	宮内	西畑口	R7 H9~R7	12.02	3.11 (28.56)	0.44 (4.03)	0.29 (2.62)	0.20 (1.79)	0.15 (1.39)	0.14 (1.27)	0.38 (3.49)	
八幡川	八幡川	中地	自記	81.2	広島市	佐伯区 五日市町	中地	R7 S46~R7	234.38	26.96 (33.21)	2.46 (3.03)	1.86 (2.30)	1.21 (1.49)	0.93 (1.14)	0.83 (1.02)	2.19 (2.70)	
太田川	三篠川	中原橋	自記	185.0	広島市	安佐北区 白木町	落尻	R7 S54~R7	364.29	67.63 (36.55)	4.93 (2.66)	3.54 (1.91)	2.86 (1.54)	2.20 (1.19)	1.37 (0.74)	4.77 (2.58)	
太田川	安川	大原下橋	自記	33.5	広島市	安佐南区 沼田町	伴	R7 S60~R7	55.92	12.01 (35.86)	0.98 (2.93)	0.72 (2.13)	0.47 (1.40)	0.28 (0.85)	1.61 (4.81)	0.93 (2.78)	
太田川	安川	安大橋	自記	53.5	広島市	安佐南区	中須	R7 S60~R7	118.64	27.84 (52.04)	1.06 (1.99)	0.81 (1.52)	0.68 (1.27)	0.44 (0.81)	0.37 (0.69)	1.15 (2.15)	H30: 欠測値を除く参考流況
沼田川	入野川	失平	自記	58.3	東広島市	河内町	失平	R7 S49~R7	95.60	11.49 (19.71)	1.14 (1.96)	0.81 (1.38)	0.67 (1.15)	0.51 (0.88)	0.36 (0.62)	1.15 (1.97)	H11, H12, H13, H14 欠測
沼田川	沼田川	船木	自記	384.3	三原市	本郷町	船木	R7 H18, H26~R7	416.39	90.85 (23.64)	6.34 (1.65)	4.39 (1.14)	3.45 (0.90)	2.35 (0.61)	2.14 (0.56)	6.55 (1.70)	H16, H17, H18, H20, H21 欠測
沼田川	沼田川	七宝	自記	496.0	三原市	沼田東町	七宝	R7 H18~R7	413.93	74.83 (15.09)	5.79 (1.17)	3.13 (0.63)	2.22 (0.45)	1.07 (0.21)	0.27 (0.05)	5.94 (1.20)	H27: 欠測値を除く参考流況
沼田川	仏通寺川	本郷	自記	—	三原市	本郷町 本郷	釣戸樋	R7 H28~R7	48.16	5.62 (—)	0.27 (—)	0.16 (—)	0.10 (—)	0.02 (—)	0.00 (—)	0.28 (—)	H20 欠測
黒瀬川	三永川	(東子)	—	68.3	東広島市	西条町	下三永	R7 S48~R7	—	4.92 (7.20)	0.33 (0.48)	0.25 (0.37)	0.17 (0.25)	0.04 (0.06)	0.00 (0.00)	0.34 (0.50)	三永貯水池取水実績報告書から転用
黒瀬川	黒瀬川	御菌宇	自記	52.7	東広島市	西条町	御菌宇	R7 S55~R7	154.69	16.88 (32.03)	1.40 (2.66)	0.96 (1.83)	0.73 (1.39)	0.63 (1.19)	0.56 (1.06)	1.46 (2.77)	H16, H17 欠測
黒瀬川	黒瀬川	樋ノ詰	自記	—	東広島市	西条町	樋ノ詰	R7 R3	154.69	24.84 (—)	2.19 (—)	1.57 (—)	1.25 (—)	0.89 (—)	0.83 (—)	2.28 (—)	R7: 観測開始
黒瀬川	黒瀬川	町田	自記	238.1	呉市	広弁天橋町	町田	R7 H18~R7	422.83	42.35 (17.78)	5.94 (2.50)	3.65 (1.53)	2.27 (0.95)	1.18 (0.49)	0.71 (0.30)	5.03 (2.11)	
三津大川	三津大川	三津	自記	—	東広島市	安芸津町	三津	R7 H27~R7	26.48	3.79 (—)	0.49 (—)	0.30 (—)	0.18 (—)	0.14 (—)	0.13 (—)	0.44 (—)	H30, H31 (R1) 欠測
藤井川	藤井川	柳井橋	自記	56.2	尾道市	西藤町	柳井	R7 S46~R7	66.30	6.45 (11.47)	0.63 (1.13)	0.39 (0.69)	0.22 (0.40)	0.07 (0.13)	0.00 (0.00)	0.58 (1.03)	S47 欠測
芦田川	御調川	市	自記	91.7	尾道市	御調町	市	R7 S53~R7	90.64	17.95 (19.57)	2.39 (2.61)	1.06 (1.15)	0.67 (0.73)	0.54 (0.59)	0.01 (0.01)	1.68 (1.83)	H26, H30: 欠測値を除く参考流況
高梁川	成羽川	手入	自記	260.5	神石郡	神石高原町	手入	R7 S46~R7	741.90	37.18 (14.27)	6.60 (2.54)	4.88 (1.87)	3.96 (1.52)	3.20 (1.23)	3.02 (1.16)	6.39 (2.45)	H20 欠測, H22 一部欠測
高梁川	成羽川	東城	自記	—	庄原市	東城町 川西	榎ヶ坪	R7 H28~R7	449.49	53.03 (—)	4.50 (—)	2.62 (—)	1.33 (—)	0.37 (—)	0.27 (—)	4.49 (—)	S47 欠測
江の川	馬洗川	吉舎 (三玉)	自記	117.7	三次市	吉舎町	海田原	R7 S46~R7	171.83	41.11 (34.92)	2.97 (2.53)	2.28 (1.94)	1.59 (1.35)	0.80 (0.68)	0.68 (0.57)	2.70 (2.29)	

【備考】 新庄観測所：平成25年1月より、掲載中止
 兵庫観測所：平成26年1月より、柳井橋観測所へ変更
 船木観測所：平成26年1月より、再掲載
 印内観測所：平成27年1月より、三津観測所へ変更
 真良観測所：平成28年1月より、本郷観測所へ変更、本市橋観測所：平成28年1月より、掲載中止（七宝観測所へ切替）、本市橋観測所：平成28年1月より、掲載開始、樋ノ詰観測所：令和7年1月より掲載開始

2. 水 位 年 表

観 測 所	頁
瀬 野	5
宮 内	6
中 地	7
中 原 橋	8
大 原 下 橋	9
安 大 橋	10
失 平	11
船 木	12
七 宝	13
本 郷	14
御 菌 宇	15
樋 ノ 詰	16
町 田	17
三 津	18
柳 井 橋	19
市	20
手 入	21
東 城	22
吉 舎(三五)	23

日 水 位 年 表

零点高	54.61	m
-----	-------	---

水系名	瀬野川		河川名	瀬野川		観測所名	瀬野		読み	セノ		西暦 2025 年(令和 7年)		
	日	月	1	2	3	4	5	6	7	8	9	10	11	12
1	-0.02	0.01	-0.02	0.12	0.06	0.11	0.15	-0.06	-0.01	0.15	0.08	-0.03	0.54	
2	-0.02	0.18	0.01	0.17	0.31	0.11	0.12	-0.06	-0.02	0.12	0.04	-0.03	0.93	
3	-0.02	0.09	0.40	0.11	0.15	0.41	0.11	-0.07	-0.02	0.20	0.02	-0.03	1.35	
4	-0.02	0.04	0.42	0.09	0.12	0.24	0.09	-0.07	0.03	0.38	0.01	-0.03	1.30	
5	-0.02	0.02	0.39	0.08	0.09	0.16	0.08	-0.06	0.24	0.44	0.01	-0.03	1.40	
6	0.04	0.01	0.25	0.13	0.17	0.13	0.06	-0.06	0.06	0.34	0.00	-0.03	1.10	
7	0.00	0.00	0.17	0.07	0.14	0.12	0.05	0.11	0.02	0.25	0.00	-0.03	0.90	
8	-0.01	0.00	0.13	0.05	0.09	0.11	0.04	0.01	0.02	0.20	-0.01	-0.03	0.60	
9	-0.01	-0.01	0.10	0.05	0.22	0.12	0.04	0.00	0.01	0.16	0.16	-0.03	0.81	
10	-0.02	-0.01	0.08	0.09	0.42	0.39	0.03	0.56	0.44	0.13	0.06	-0.03	2.14	
11	-0.02	-0.01	0.08	0.15	0.30	0.48	0.02	0.83	0.36	0.11	0.03	-0.03	2.30	
12	-0.02	-0.01	0.06	0.08	0.23	0.41	0.01	0.62	0.32	0.10	0.02	-0.03	1.79	
13	-0.02	0.00	0.05	0.22	0.17	0.34	0.01	0.47	0.20	0.09	0.01	-0.03	1.51	
14	-0.02	-0.01	0.03	0.22	0.14	0.40	0.16	0.35	0.15	0.08	0.01	0.12	1.63	
15	-0.02	-0.02	0.05	0.33	0.12	0.42	0.12	0.24	0.11	0.07	0.00	0.01	1.43	
16	-0.03	-0.01	0.29	0.24	0.11	0.38	0.04	0.18	0.09	0.06	0.00	-0.01	1.34	
17	-0.03	-0.02	0.20	0.20	0.37	0.29	0.08	0.13	0.15	0.06	-0.01	0.00	1.42	
18	-0.03	-0.02	0.16	0.17	0.23	0.23	0.17	0.10	0.20	0.08	-0.01	-0.02	1.26	
19	-0.03	-0.03	0.15	0.14	0.18	0.19	0.06	0.09	0.11	0.18	-0.02	-0.02	1.00	
20	-0.03	-0.03	0.12	0.12	0.15	0.16	0.03	0.08	0.14	0.10	-0.02	-0.02	0.80	
21	-0.03	-0.02	0.10	0.11	0.17	0.14	0.01	0.06	0.21	0.06	-0.02	-0.02	0.77	
22	-0.04	-0.02	0.09	0.15	0.30	0.17	-0.01	0.05	0.11	0.04	-0.02	-0.03	0.79	
23	-0.04	-0.03	0.07	0.30	0.18	0.36	-0.01	0.04	0.10	0.04	-0.02	-0.03	0.96	
24	-0.04	-0.01	0.07	0.18	0.42	0.37	-0.02	0.03	0.11	0.03	-0.02	-0.03	1.09	
25	-0.04	-0.02	0.09	0.14	0.50	0.36	-0.03	0.03	0.62	0.02	0.00	0.01	1.68	
26	-0.04	-0.02	0.28	0.12	0.42	0.06	-0.03	0.05	0.48	0.03	-0.01	-0.03	1.31	
27	-0.04	-0.03	0.11	0.10	0.32	0.31	-0.04	0.06	0.36	0.02	-0.02	-0.03	1.12	
28	-0.04	-0.02	0.42	0.11	0.25	0.30	-0.04	0.05	0.26	0.01	-0.02	-0.03	1.25	
29	-0.04		0.25	0.09	0.20	0.23	-0.04	0.02	0.29	0.00	-0.03	-0.03	0.94	
30	-0.05		0.18	0.07	0.18	0.18	-0.05	0.00	0.19	0.00	-0.03	-0.03	0.64	
31	-0.05		0.15		0.14		-0.06	-0.01		0.13		-0.04	0.26	
計	-0.80	0.00	4.93	4.20	6.85	7.68	1.15	3.77	5.33	3.68	0.19	-0.62	36.36	
平均	-0.03	0.00	0.16	0.14	0.22	0.26	0.04	0.12	0.18	0.12	0.01	-0.02	0.10	
位 況	年最高水位 (m)	年最低水位 (m)	35日水位	65日水位	豊水位 (95日水位)	平水位 (185日水位)	低水位 (275日水位)	潟水位 (355日水位)	平均水位 (m)					
	0.83	-0.07	0.32	0.20	0.16	0.06	-0.02	-0.04	0.10					

日 水 位 年 表

零点高	38.10	m
-----	-------	---

水系名	御手洗川		河川名	御手洗川		観測所名	宮内		読み	ミヤウチ		西暦 2025 年(令和 7年)	
	日	月	3	4	5	6	7	8	9	10	11	12	計
1	-0.23	-0.20	-0.23	-0.22	-0.23	-0.18	-0.14	-0.19	-0.12	-0.16	-0.19	-0.24	-2.33
2	-0.24	-0.19	-0.19	-0.21	-0.09	-0.17	-0.14	-0.19	-0.13	-0.16	-0.20	-0.24	-2.15
3	-0.24	-0.22	-0.06	-0.22	-0.19	-0.02	-0.15	-0.20	-0.15	-0.10	-0.20	-0.24	-1.99
4	-0.24	-0.24	-0.08	-0.22	-0.20	-0.14	-0.15	-0.20	-0.14	0.00	-0.20	-0.24	-2.05
5	-0.24	-0.25	-0.12	-0.22	-0.21	-0.16	-0.15	-0.20	-0.14	-0.06	-0.20	-0.24	-2.19
6	-0.22	-0.25	-0.17	-0.22	-0.19	-0.17	-0.16	-0.20	-0.18	-0.10	-0.21	-0.24	-2.31
7	-0.23	-0.24	-0.19	-0.23	-0.22	-0.17	-0.16	-0.14	-0.18	-0.13	-0.21	-0.25	-2.35
8	-0.23	-0.24	-0.20	-0.23	-0.23	-0.18	-0.16	-0.20	-0.18	-0.14	-0.21	-0.25	-2.45
9	-0.24	-0.25	-0.21	-0.23	-0.11	-0.17	-0.17	-0.19	-0.18	-0.15	-0.09	-0.25	-2.24
10	-0.24	-0.24	-0.21	-0.22	-0.08	-0.16	-0.17	0.18	-0.02	-0.16	-0.19	-0.25	-1.76
11	-0.24	-0.25	-0.20	-0.20	-0.15	-0.15	-0.17	0.28	-0.13	-0.16	-0.21	-0.25	-1.83
12	-0.24	-0.23	-0.21	-0.23	-0.17	-0.13	-0.18	0.10	0.15	-0.16	-0.21	-0.25	-1.76
13	-0.24	-0.22	-0.21	-0.16	-0.19	-0.13	-0.18	0.02	-0.04	-0.16	-0.21	-0.25	-1.97
14	-0.24	-0.24	-0.22	-0.19	-0.20	-0.06	0.03	-0.03	-0.09	-0.16	-0.22	-0.19	-1.81
15	-0.24	-0.24	-0.22	-0.19	-0.20	-0.08	-0.08	-0.05	-0.02	-0.17	-0.22	-0.24	-1.95
16	-0.25	-0.24	-0.15	-0.21	-0.19	-0.10	-0.14	-0.06	-0.06	-0.17	-0.22	-0.24	-2.03
17	-0.24	-0.25	-0.20	-0.22	-0.07	-0.12	-0.09	-0.08	-0.11	-0.17	-0.22	-0.25	-2.02
18	-0.25	-0.25	-0.21	-0.22	-0.17	-0.13	0.03	-0.09	-0.08	-0.17	-0.23	-0.25	-2.02
19	-0.25	-0.25	-0.20	-0.22	-0.19	-0.14	-0.08	-0.10	-0.10	-0.16	-0.23	-0.25	-2.17
20	-0.25	-0.25	-0.21	-0.22	-0.20	-0.15	-0.13	-0.11	-0.11	-0.17	-0.23	-0.25	-2.28
21	-0.24	-0.25	-0.21	-0.22	-0.18	-0.15	-0.14	-0.12	-0.13	-0.18	-0.23	-0.25	-2.30
22	-0.24	-0.26	-0.21	-0.18	-0.14	-0.14	-0.15	-0.13	-0.16	-0.19	-0.23	-0.25	-2.28
23	-0.24	-0.26	-0.21	-0.13	-0.19	-0.09	-0.16	-0.14	-0.13	-0.19	-0.23	-0.25	-2.22
24	-0.24	-0.25	-0.21	-0.20	0.02	-0.01	-0.17	-0.15	-0.11	-0.19	-0.23	-0.25	-1.99
25	-0.24	-0.25	-0.20	-0.21	-0.04	0.00	-0.18	-0.16	-0.05	-0.19	-0.23	-0.24	-1.99
26	-0.24	-0.24	-0.05	-0.22	-0.11	-0.03	-0.18	-0.14	-0.12	-0.19	-0.23	-0.26	-2.01
27	-0.25	-0.24	-0.19	-0.22	-0.14	-0.09	-0.18	-0.12	-0.14	-0.20	-0.24	-0.26	-2.27
28	-0.25	-0.23	-0.12	-0.22	-0.15	-0.11	-0.19	-0.06	-0.14	-0.20	-0.24	-0.26	-2.17
29	-0.25		-0.20	-0.23	-0.16	-0.12	-0.19	-0.07	-0.14	-0.20	-0.24	-0.26	-2.06
30	-0.25		-0.21	-0.23	-0.16	-0.13	-0.19	-0.09	-0.16	-0.20	-0.24	-0.26	-2.12
31	-0.25		-0.21		-0.17		-0.20	-0.10		-0.15		-0.26	-1.34
計	-7.48	-6.72	-5.71	-6.34	-4.90	-3.58	-4.47	-2.93	-3.29	-4.89	-6.44	-7.66	-64.41
平均	-0.24	-0.24	-0.18	-0.21	-0.16	-0.12	-0.14	-0.09	-0.11	-0.16	-0.21	-0.25	-0.18
位 況	年最高水位 (m)	年最低水位 (m)	35日水位	65日水位	豊水位 (95日水位)	平水位 (185日水位)	低水位 (275日水位)	潟水位 (355日水位)	平均水位 (m)				
	0.28	-0.26	-0.08	-0.12	-0.14	-0.19	-0.23	-0.25	-0.18				

日 水 位 年 表

零点高	2.53	m
-----	------	---

水系名	八幡川		河川名	八幡川		観測所名	中地		読み	ナカチ		西暦 2025 年(令和 7年)	
	日	月	3	4	5	6	7	8	9	10	11	12	計
1	0.46	0.50	0.45	0.47	0.46	0.50	0.51	0.48	0.50	0.51	0.50	0.47	5.81
2	0.46	0.49	0.47	0.48	0.54	0.50	0.51	0.48	0.49	0.50	0.49	0.45	5.86
3	0.46	0.47	0.56	0.47	0.50	0.57	0.51	0.48	0.49	0.54	0.48	0.45	5.98
4	0.46	0.46	0.55	0.47	0.50	0.51	0.51	0.48	0.50	0.57	0.47	0.45	5.93
5	0.45	0.46	0.51	0.46	0.50	0.50	0.50	0.48	0.52	0.54	0.47	0.46	5.85
6	0.47	0.46	0.50	0.47	0.50	0.50	0.50	0.48	0.49	0.52	0.47	0.46	5.82
7	0.46	0.46	0.50	0.47	0.50	0.50	0.51	0.51	0.49	0.51	0.47	0.46	5.84
8	0.46	0.46	0.49	0.46	0.48	0.50	0.50	0.49	0.50	0.51	0.47	0.46	5.78
9	0.46	0.45	0.49	0.46	0.54	0.50	0.50	0.49	0.51	0.51	0.53	0.45	5.89
10	0.45	0.46	0.49	0.48	0.53	0.57	0.50	0.67	0.65	0.51	0.49	0.45	6.25
11	0.45	0.45	0.49	0.48	0.50	0.54	0.49	0.97	0.53	0.51	0.47	0.47	6.35
12	0.45	0.46	0.49	0.46	0.50	0.52	0.49	0.64	0.71	0.51	0.48	0.47	6.18
13	0.45	0.46	0.49	0.50	0.50	0.51	0.49	0.57	0.55	0.50	0.47	0.46	5.95
14	0.46	0.45	0.49	0.49	0.50	0.55	0.57	0.55	0.54	0.50	0.47	0.51	6.08
15	0.45	0.45	0.50	0.49	0.50	0.54	0.56	0.54	0.55	0.50	0.47	0.47	6.02
16	0.45	0.45	0.53	0.47	0.49	0.53	0.52	0.53	0.55	0.50	0.47	0.47	5.96
17	0.45	0.45	0.51	0.47	0.55	0.52	0.53	0.52	0.53	0.51	0.47	0.47	5.98
18	0.45	0.45	0.50	0.47	0.50	0.52	0.57	0.51	0.54	0.51	0.47	0.46	5.95
19	0.45	0.45	0.49	0.46	0.50	0.52	0.53	0.52	0.53	0.51	0.47	0.46	5.89
20	0.45	0.45	0.48	0.47	0.50	0.52	0.53	0.54	0.51	0.50	0.47	0.46	5.88
21	0.45	0.45	0.48	0.46	0.52	0.51	0.52	0.57	0.51	0.50	0.47	0.46	5.90
22	0.45	0.45	0.47	0.50	0.52	0.51	0.51	0.54	0.50	0.50	0.46	0.46	5.87
23	0.45	0.45	0.47	0.50	0.50	0.53	0.50	0.51	0.51	0.49	0.46	0.46	5.83
24	0.45	0.46	0.47	0.47	0.63	0.56	0.50	0.51	0.53	0.48	0.46	0.46	5.98
25	0.45	0.45	0.47	0.47	0.60	0.65	0.49	0.50	0.56	0.48	0.47	0.47	6.06
26	0.45	0.45	0.47	0.47	0.54	0.60	0.49	0.51	0.52	0.48	0.47	0.46	5.91
27	0.45	0.45	0.50	0.47	0.50	0.53	0.49	0.51	0.51	0.47	0.47	0.46	5.81
28	0.45	0.45	0.51	0.47	0.51	0.52	0.49	0.52	0.51	0.48	0.47	0.46	5.84
29	0.45		0.48	0.46	0.51	0.52	0.48	0.51	0.51	0.47	0.46	0.45	5.30
30	0.45		0.47	0.46	0.50	0.52	0.48	0.50	0.51	0.47	0.46	0.45	5.27
31	0.45		0.47		0.51		0.48	0.50		0.51		0.45	3.37
計	14.05	12.80	15.24	14.18	15.93	15.87	15.76	16.61	15.85	15.60	14.20	14.30	180.39
平均	0.45	0.46	0.49	0.47	0.51	0.53	0.51	0.54	0.53	0.50	0.47	0.46	0.49
位 況	年最高水位 (m)	年最低水位 (m)	35日水位	65日水位	豊水位 (95日水位)	平水位 (185日水位)	低水位 (275日水位)	潟水位 (355日水位)	平均水位 (m)				
	0.97	0.45	0.54	0.52	0.51	0.49	0.46	0.45	0.49				

日 水 位 年 表

零点高	110.08	m
-----	--------	---

水系名	太田川		河川名	三篠川		観測所名	中原橋		読み	ナカハラバシ		西暦 2025 年(令和 7年)		
	日	月	1	2	3	4	5	6	7	8	9	10	11	12
1	0.46	0.48	0.49	0.56	0.47	0.50	0.53	0.37	0.44	0.58	0.54	0.45	5.87	
2	0.46	0.63	0.53	0.57	0.66	0.49	0.52	0.37	0.43	0.56	0.51	0.45	6.18	
3	0.45	0.58	0.88	0.54	0.56	0.75	0.51	0.37	0.44	0.60	0.50	0.45	6.63	
4	0.45	0.54	0.86	0.53	0.52	0.64	0.51	0.37	0.46	0.83	0.49	0.45	6.65	
5	0.45	0.52	0.84	0.52	0.50	0.57	0.49	0.38	0.61	0.81	0.48	0.45	6.62	
6	0.48	0.51	0.72	0.53	0.54	0.54	0.47	0.38	0.49	0.71	0.48	0.45	6.30	
7	0.48	0.50	0.65	0.51	0.55	0.53	0.46	0.60	0.47	0.65	0.47	0.45	6.32	
8	0.48	0.49	0.60	0.49	0.50	0.52	0.46	0.51	0.49	0.61	0.47	0.45	6.07	
9	0.48	0.49	0.58	0.49	0.59	0.52	0.52	0.49	0.50	0.59	0.59	0.45	6.29	
10	0.48	0.49	0.56	0.52	0.78	0.66	0.49	0.90	0.77	0.57	0.54	0.44	7.20	
11	0.48	0.49	0.56	0.51	0.66	0.70	0.46	1.48	0.78	0.56	0.50	0.44	7.62	
12	0.47	0.49	0.54	0.49	0.60	0.64	0.45	1.10	0.77	0.55	0.49	0.44	7.03	
13	0.47	0.51	0.53	0.55	0.56	0.60	0.45	0.81	0.65	0.54	0.49	0.44	6.60	
14	0.47	0.51	0.52	0.55	0.53	0.74	0.57	0.70	0.62	0.53	0.48	0.55	6.77	
15	0.47	0.50	0.52	0.68	0.51	0.80	0.59	0.62	0.62	0.53	0.47	0.48	6.79	
16	0.47	0.51	0.68	0.63	0.51	0.73	0.51	0.57	0.60	0.52	0.47	0.46	6.66	
17	0.47	0.51	0.65	0.58	0.65	0.66	0.50	0.55	0.73	0.52	0.47	0.47	6.76	
18	0.47	0.51	0.61	0.55	0.57	0.60	0.56	0.53	0.88	0.52	0.47	0.47	6.74	
19	0.47	0.50	0.60	0.52	0.53	0.57	0.51	0.51	0.75	0.55	0.46	0.47	6.44	
20	0.46	0.49	0.58	0.50	0.51	0.54	0.47	0.51	0.72	0.53	0.46	0.45	6.22	
21	0.46	0.49	0.57	0.50	0.53	0.53	0.45	0.49	0.80	0.51	0.46	0.45	6.24	
22	0.46	0.48	0.55	0.52	0.66	0.53	0.44	0.48	0.68	0.50	0.45	0.45	6.20	
23	0.46	0.48	0.54	0.67	0.58	0.65	0.43	0.47	0.64	0.50	0.45	0.44	6.31	
24	0.46	0.49	0.54	0.58	0.79	0.67	0.42	0.48	0.62	0.49	0.45	0.44	6.43	
25	0.46	0.49	0.54	0.55	0.84	0.72	0.41	0.47	0.96	0.49	0.48	0.48	6.89	
26	0.46	0.49	0.52	0.53	0.71	0.86	0.41	0.48	0.79	0.49	0.47	0.48	6.69	
27	0.46	0.49	0.53	0.51	0.64	0.72	0.40	0.49	0.70	0.49	0.46	0.47	6.36	
28	0.45	0.49	0.76	0.51	0.59	0.64	0.38	0.48	0.64	0.48	0.46	0.46	6.34	
29	0.45		0.64	0.50	0.56	0.59	0.37	0.46	0.64	0.48	0.45	0.46	5.60	
30	0.45		0.59	0.46	0.55	0.55	0.37	0.45	0.60	0.48	0.45	0.46	5.41	
31	0.45		0.57		0.52		0.37	0.44		0.56		0.45	3.36	
計	14.39	14.15	18.85	16.15	18.27	18.76	14.48	17.31	19.29	17.33	14.41	14.20	197.59	
平均	0.46	0.51	0.61	0.54	0.59	0.63	0.47	0.56	0.64	0.56	0.48	0.46	0.54	
位 況	年最高水位 (m)	年最低水位 (m)	35日水位	65日水位	豊水位 (95日水位)	平水位 (185日水位)	低水位 (275日水位)	潟水位 (355日水位)	平均水位 (m)					
	1.48	0.37	0.70	0.62	0.57	0.51	0.47	0.43	0.54					

日 水 位 年 表

零点高	10	m
-----	----	---

水系名	太田川		河川名	安川		観測所名	大原下橋		読み	オオハラシモハン		西暦 2025 年(令和 7年)		
	1	2	3	4	5	6	7	8	9	10	11	12	計	
日	月													
1		0.21	0.30	0.18	0.25	0.21	0.25	0.26	0.17	0.21	0.24	0.23	0.18	2.69
2		0.21	0.32	0.25	0.27	0.36	0.26	0.26	0.16	0.20	0.24	0.21	0.17	2.91
3		0.21	0.26	0.41	0.24	0.25	0.40	0.26	0.16	0.19	0.32	0.20	0.18	3.08
4		0.20	0.24	0.41	0.24	0.23	0.27	0.25	0.18	0.26	0.40	0.20	0.18	3.06
5		0.20	0.24	0.32	0.24	0.23	0.25	0.25	0.15	0.26	0.31	0.20	0.18	2.83
6		0.26	0.25	0.29	0.24	0.28	0.25	0.24	0.14	0.21	0.28	0.19	0.18	2.81
7		0.23	0.25	0.28	0.23	0.22	0.25	0.24	0.25	0.20	0.27	0.19	0.17	2.78
8		0.24	0.24	0.27	0.23	0.21	0.25	0.23	0.16	0.25	0.26	0.19	0.17	2.70
9		0.24	0.23	0.26	0.22	0.36	0.25	0.23	0.20	0.25	0.25	0.35	0.17	3.01
10		0.23	0.22	0.25	0.29	0.33	0.38	0.22	0.54	0.42	0.25	0.24	0.17	3.54
11		0.22	0.22	0.26	0.27	0.28	0.33	0.22	0.68	0.28	0.24	0.22	0.17	3.39
12		0.22	0.25	0.23	0.23	0.26	0.28	0.22	0.45	0.44	0.23	0.21	0.17	3.19
13		0.22	0.24	0.23	0.31	0.24	0.27	0.20	0.35	0.29	0.23	0.21	0.18	2.97
14		0.21	0.22	0.22	0.28	0.23	0.40	0.37	0.30	0.28	0.23	0.20	0.29	3.23
15		0.22	0.22	0.27	0.30	0.23	0.35	0.28	0.28	0.28	0.23	0.20	0.20	3.06
16		0.21	0.22	0.34	0.26	0.24	0.32	0.23	0.27	0.26	0.23	0.19	0.19	2.96
17		0.21	0.20	0.31	0.24	0.37	0.29	0.30	0.26	0.27	0.22	0.19	0.19	3.05
18		0.21	0.19	0.28	0.23	0.27	0.27	0.38	0.25	0.30	0.23	0.19	0.18	2.98
19		0.20	0.19	0.29	0.23	0.25	0.26	0.27	0.24	0.25	0.24	0.19	0.18	2.79
20		0.20	0.18	0.26	0.24	0.24	0.25	0.24	0.24	0.28	0.22	0.19	0.19	2.73
21		0.19	0.18	0.25	0.23	0.28	0.26	0.23	0.23	0.26	0.21	0.19	0.18	2.69
22		0.19	0.18	0.25	0.30	0.29	0.27	0.21	0.23	0.25	0.21	0.18	0.17	2.73
23		0.20	0.18	0.24	0.31	0.25	0.32	0.20	0.24	0.26	0.21	0.18	0.17	2.76
24		0.19	0.22	0.26	0.25	0.47	0.38	0.20	0.23	0.27	0.20	0.18	0.18	3.03
25		0.19	0.20	0.24	0.24	0.35	0.41	0.19	0.21	0.32	0.21	0.19	0.22	2.97
26		0.19	0.19	0.23	0.23	0.31	0.37	0.19	0.23	0.26	0.20	0.19	0.20	2.79
27		0.19	0.18	0.28	0.23	0.29	0.30	0.18	0.26	0.25	0.20	0.19	0.18	2.73
28		0.19	0.18	0.33	0.24	0.28	0.29	0.18	0.24	0.25	0.20	0.18	0.18	2.74
29		0.19		0.27	0.22	0.27	0.28	0.18	0.22	0.26	0.20	0.18	0.17	2.44
30		0.19		0.26	0.21	0.27	0.27	0.17	0.21	0.24	0.20	0.17	0.17	2.36
31		0.19		0.25		0.25		0.17	0.21		0.30		0.17	1.54
計		6.45	6.19	8.47	7.50	8.60	8.98	7.25	7.94	8.00	7.46	6.02	5.68	88.54
平均		0.21	0.22	0.27	0.25	0.28	0.30	0.23	0.26	0.27	0.24	0.20	0.18	0.24
位 況		年最高水位 (m)	年最低水位 (m)	35日水位	65日水位	豊水位 (95日水位)	平水位 (185日水位)	低水位 (275日水位)	潟水位 (355日水位)	平均水位 (m)				
		0.68	0.14	0.31	0.28	0.26	0.23	0.20	0.17	0.24				

日 水 位 年 表

零点高	10	m
-----	----	---

水系名		太田川		河川名	安川		観測所名	安大橋		読み	ヤスオオハシ		西暦 2025 年(令和 7年)	
日	月	1	2	3	4	5	6	7	8	9	10	11	12	計
		1	0.33	0.40	0.33	0.34	0.33	0.35	0.37	0.33	0.33	0.35	0.34	0.30
2	0.33	0.41	0.37	0.37	0.49	0.35	0.37	0.33	0.33	0.34	0.32	0.30	4.31	
3	0.33	0.35	0.53	0.34	0.35	0.53	0.36	0.33	0.32	0.41	0.32	0.30	4.47	
4	0.33	0.34	0.50	0.34	0.35	0.38	0.36	0.33	0.37	0.48	0.31	0.30	4.39	
5	0.33	0.34	0.41	0.34	0.34	0.36	0.36	0.33	0.38	0.42	0.31	0.30	4.22	
6	0.37	0.34	0.38	0.35	0.38	0.35	0.36	0.34	0.33	0.38	0.31	0.29	4.18	
7	0.34	0.34	0.36	0.33	0.35	0.35	0.35	0.45	0.32	0.37	0.31	0.29	4.16	
8	0.35	0.34	0.36	0.33	0.33	0.35	0.35	0.41	0.36	0.36	0.31	0.29	4.14	
9	0.34	0.33	0.35	0.33	0.45	0.35	0.35	0.47	0.37	0.36	0.44	0.29	4.43	
10	0.34	0.33	0.34	0.40	0.44	0.51	0.34	0.90	0.56	0.35	0.34	0.29	5.14	
11	0.33	0.33	0.36	0.38	0.36	0.44	0.34	1.15	0.38	0.35	0.32	0.29	5.03	
12	0.33	0.35	0.35	0.34	0.35	0.38	0.34	0.66	0.53	0.35	0.32	0.29	4.59	
13	0.33	0.35	0.34	0.42	0.34	0.37	0.34	0.58	0.40	0.34	0.32	0.30	4.43	
14	0.33	0.34	0.34	0.37	0.34	0.54	0.53	0.52	0.40	0.34	0.31	0.39	4.75	
15	0.33	0.34	0.36	0.40	0.33	0.47	0.39	0.48	0.39	0.34	0.31	0.31	4.45	
16	0.33	0.34	0.44	0.35	0.34	0.43	0.36	0.44	0.38	0.34	0.31	0.30	4.36	
17	0.33	0.33	0.41	0.34	0.49	0.39	0.41	0.41	0.38	0.34	0.31	0.30	4.44	
18	0.33	0.32	0.37	0.34	0.36	0.38	0.49	0.38	0.41	0.35	0.31	0.30	4.34	
19	0.33	0.32	0.38	0.34	0.35	0.37	0.39	0.36	0.37	0.35	0.31	0.29	4.16	
20	0.33	0.32	0.36	0.34	0.34	0.36	0.37	0.36	0.39	0.34	0.30	0.30	4.11	
21	0.33	0.32	0.36	0.34	0.38	0.36	0.36	0.36	0.38	0.33	0.30	0.30	4.12	
22	0.33	0.32	0.35	0.39	0.40	0.37	0.35	0.35	0.36	0.33	0.30	0.29	4.14	
23	0.33	0.32	0.34	0.42	0.35	0.45	0.35	0.36	0.37	0.32	0.30	0.29	4.20	
24	0.33	0.35	0.37	0.36	0.61	0.50	0.34	0.36	0.38	0.32	0.30	0.29	4.51	
25	0.32	0.33	0.34	0.35	0.46	0.52	0.34	0.35	0.44	0.33	0.31	0.32	4.41	
26	0.32	0.33	0.34	0.34	0.40	0.49	0.34	0.35	0.37	0.33	0.30	0.30	4.21	
27	0.33	0.32	0.39	0.33	0.38	0.41	0.34	0.41	0.36	0.32	0.30	0.29	4.18	
28	0.32	0.33	0.44	0.35	0.37	0.40	0.34	0.35	0.35	0.32	0.30	0.29	4.16	
29	0.32		0.36	0.34	0.36	0.38	0.34	0.34	0.37	0.31	0.30	0.29	3.71	
30	0.32		0.34	0.33	0.36	0.38	0.33	0.33	0.35	0.31	0.30	0.29	3.64	
31	0.32		0.34		0.35		0.33	0.33		0.39		0.28	2.34	
計	10.26	9.48	11.61	10.64	11.83	12.27	11.29	13.45	11.43	10.87	9.44	9.25	131.82	
平均	0.33	0.34	0.37	0.35	0.38	0.41	0.36	0.43	0.38	0.35	0.31	0.30	0.36	
位 況	年最高水位 (m)	年最低水位 (m)	35日水位	65日水位	豊水位 (95日水位)	平水位 (185日水位)	低水位 (275日水位)	潟水位 (355日水位)	平均水位 (m)					
	1.15	0.28	0.44	0.39	0.37	0.34	0.33	0.29	0.36					

日 水 位 年 表

零点高	139.94	m
-----	--------	---

水系名	入野川		河川名	入野川		観測所名	失平		読み	シッパイ		西暦 2025 年(令和 7年)		
	日	月	1	2	3	4	5	6	7	8	9	10	11	12
1	0.40	0.45	0.38	0.42	0.38	0.40	0.40	0.34	0.42	0.52	0.49	0.40	5.00	
2	0.40	0.56	0.41	0.49	0.56	0.40	0.39	0.34	0.41	0.51	0.46	0.40	5.33	
3	0.40	0.45	0.71	0.43	0.42	0.69	0.39	0.34	0.41	0.56	0.44	0.40	5.64	
4	0.40	0.42	0.66	0.42	0.41	0.48	0.39	0.34	0.50	0.65	0.43	0.40	5.50	
5	0.40	0.40	0.56	0.41	0.38	0.44	0.39	0.35	0.64	0.64	0.43	0.40	5.44	
6	0.44	0.40	0.48	0.43	0.49	0.42	0.39	0.34	0.47	0.55	0.43	0.40	5.24	
7	0.41	0.40	0.45	0.41	0.44	0.42	0.38	0.50	0.44	0.52	0.42	0.39	5.18	
8	0.41	0.40	0.43	0.40	0.40	0.42	0.38	0.40	0.43	0.51	0.42	0.39	4.99	
9	0.40	0.40	0.42	0.40	0.54	0.44	0.38	0.40	0.43	0.50	0.53	0.39	5.23	
10	0.40	0.39	0.42	0.43	0.57	0.68	0.37	0.86	0.92	0.49	0.45	0.39	6.37	
11	0.40	0.39	0.42	0.46	0.45	0.73	0.37	1.08	0.68	0.48	0.43	0.39	6.28	
12	0.40	0.40	0.41	0.41	0.44	0.55	0.38	0.69	0.76	0.48	0.42	0.39	5.73	
13	0.40	0.40	0.41	0.52	0.41	0.51	0.38	0.55	0.60	0.47	0.43	0.39	5.47	
14	0.40	0.39	0.40	0.52	0.40	0.52	0.48	0.54	0.55	0.47	0.42	0.47	5.56	
15	0.40	0.39	0.42	0.54	0.40	0.50	0.43	0.51	0.68	0.46	0.42	0.40	5.55	
16	0.39	0.41	0.59	0.46	0.41	0.48	0.39	0.46	0.59	0.46	0.42	0.40	5.46	
17	0.39	0.39	0.48	0.43	0.65	0.45	0.42	0.46	0.61	0.46	0.42	0.41	5.57	
18	0.39	0.39	0.44	0.43	0.48	0.43	0.47	0.45	0.62	0.48	0.41	0.40	5.39	
19	0.39	0.39	0.43	0.42	0.44	0.42	0.41	0.42	0.54	0.55	0.41	0.40	5.22	
20	0.39	0.38	0.42	0.42	0.42	0.41	0.39	0.41	0.59	0.49	0.41	0.40	5.13	
21	0.39	0.38	0.42	0.41	0.44	0.41	0.38	0.40	0.65	0.46	0.41	0.40	5.15	
22	0.39	0.38	0.41	0.44	0.53	0.43	0.37	0.40	0.54	0.45	0.40	0.39	5.13	
23	0.39	0.38	0.41	0.50	0.44	0.55	0.36	0.39	0.54	0.45	0.40	0.39	5.20	
24	0.39	0.39	0.41	0.42	0.67	0.54	0.36	0.44	0.52	0.45	0.40	0.39	5.38	
25	0.39	0.39	0.41	0.40	0.55	0.51	0.36	0.41	1.13	0.45	0.44	0.43	5.87	
26	0.39	0.38	0.40	0.39	0.48	0.64	0.35	0.54	0.70	0.46	0.41	0.40	5.54	
27	0.39	0.38	0.45	0.38	0.45	0.48	0.35	0.64	0.61	0.44	0.41	0.39	5.37	
28	0.38	0.39	0.64	0.41	0.43	0.44	0.34	0.59	0.57	0.43	0.40	0.39	5.41	
29	0.38		0.46	0.39	0.43	0.42	0.34	0.48	0.62	0.43	0.40	0.39	4.74	
30	0.38		0.44	0.38	0.43	0.41	0.35	0.45	0.54	0.43	0.40	0.39	4.60	
31	0.38		0.43		0.41		0.34	0.43		0.57		0.39	2.95	
計	12.26	11.27	14.22	12.97	14.35	14.62	11.88	14.95	17.71	15.27	12.76	12.36	164.62	
平均	0.40	0.40	0.46	0.43	0.46	0.49	0.38	0.48	0.59	0.49	0.43	0.40	0.45	
位 況	年最高水位 (m)	年最低水位 (m)	35日水位	65日水位	豊水位 (95日水位)	平水位 (185日水位)	低水位 (275日水位)	潟水位 (355日水位)	平均水位 (m)					
	1.13	0.34	0.57	0.51	0.47	0.42	0.40	0.37	0.45					

日 水 位 年 表

零点高	7	m
-----	---	---

水系名	沼田川		河川名	沼田川		観測所名	船木		読み	フナキ		西暦 2025 年(令和 7年)	
	1	2	3	4	5	6	7	8	9	10	11	12	計
日													
月													
1	1.02	1.01	1.00	1.06	0.99	1.05	1.05	0.97	1.00	1.18	1.08	0.95	12.36
2	1.01	1.09	1.01	1.07	1.09	1.08	1.03	0.97	0.99	1.08	1.02	0.95	12.39
3	1.01	1.11	1.24	1.07	1.09	1.20	1.02	0.97	0.99	1.12	1.02	0.95	12.79
4	1.01	1.10	1.33	1.07	1.05	1.20	1.01	0.97	0.99	1.25	1.00	0.95	12.93
5	1.01	1.07	1.32	1.05	1.03	1.12	1.01	0.97	1.22	1.35	0.99	0.95	13.09
6	1.03	1.04	1.24	1.05	1.02	1.03	1.00	0.97	1.07	1.25	0.99	0.95	12.64
7	1.04	1.04	1.16	1.04	1.06	1.03	1.00	1.04	1.02	1.16	0.99	0.94	12.52
8	1.03	1.03	1.12	1.04	1.08	1.03	1.00	1.03	1.05	1.14	0.99	0.94	12.48
9	1.04	1.02	1.09	1.03	1.08	1.06	0.99	1.02	1.04	1.11	1.01	0.95	12.44
10	1.04	1.02	1.07	1.05	1.24	1.19	0.99	1.30	1.39	1.09	1.05	0.96	13.39
11	1.03	1.02	1.07	1.07	1.12	1.33	0.98	2.01	1.54	1.09	1.03	0.94	14.23
12	1.02	1.01	1.06	1.06	1.10	1.21	0.98	1.71	1.60	1.07	1.00	0.94	13.76
13	1.02	1.02	1.04	1.09	1.07	1.14	0.98	1.34	1.37	1.08	1.00	0.94	13.09
14	1.03	1.01	1.04	1.08	1.04	1.15	1.00	1.20	1.24	1.04	0.98	0.98	12.79
15	1.03	1.00	1.04	1.15	1.03	1.18	1.06	1.18	1.26	1.06	0.97	0.96	12.92
16	1.02	1.01	1.13	1.17	1.04	1.16	1.03	1.13	1.33	1.06	0.97	0.95	13.00
17	1.01	1.01	1.17	1.10	1.15	1.14	1.01	1.09	1.20	1.05	0.97	0.94	12.84
18	1.01	1.01	1.11	1.08	1.13	1.10	1.04	1.08	1.25	1.04	0.96	0.94	12.75
19	1.00	1.00	1.09	1.06	1.08	1.10	1.04	1.05	1.17	1.08	0.95	0.94	12.56
20	1.01	1.01	1.08	1.05	1.05	1.07	1.02	1.03	1.14	1.09	0.95	0.94	12.44
21	1.03	1.02	1.07	1.05	1.05	1.05	1.01	1.03	1.40	1.06	0.96	0.94	12.67
22	1.02	1.01	1.07	1.03	1.08	1.03	1.01	1.03	1.24	1.06	0.98	0.94	12.50
23	1.02	0.99	1.04	1.09	1.08	1.10	0.98	1.01	1.16	1.01	0.96	0.93	12.37
24	1.02	0.99	1.03	1.08	1.21	1.16	0.98	1.01	1.11	1.03	0.97	0.94	12.53
25	1.01	0.99	1.02	1.05	1.31	1.18	0.98	1.01	1.65	1.03	0.97	0.96	13.16
26	1.01	0.99	1.02	1.03	1.15	1.32	0.98	1.03	1.59	1.03	0.98	0.96	13.09
27	1.01	0.99	1.02	1.01	1.13	1.25	0.98	1.10	1.37	1.03	0.98	0.94	12.81
28	1.01	0.99	1.25	1.00	1.09	1.15	0.97	1.18	1.29	0.99	0.98	0.94	12.84
29	1.00		1.13	1.00	1.07	1.12	0.97	1.08	1.21	0.98	0.96	0.93	11.45
30	1.02		1.09	0.99	1.06	1.07	0.97	1.04	1.14	0.98	0.95	0.93	11.24
31	1.01		1.07		1.06		0.97	1.01		1.02		0.93	7.07
計	31.58	28.60	34.22	31.77	33.83	34.00	31.04	34.56	37.02	33.61	29.61	29.30	389.14
平均	1.02	1.02	1.10	1.06	1.09	1.13	1.00	1.11	1.23	1.08	0.99	0.95	1.07
位 況	年最高水位 (m)	年最低水位 (m)	35日水位	65日水位	豊水位 (95日水位)	平水位 (185日水位)	低水位 (275日水位)	潟水位 (355日水位)	平均水位 (m)				
	2.01	0.93	1.21	1.13	1.09	1.03	1.00	0.94	1.07				

日 水 位 年 表

零点高	1.42	m
-----	------	---

水系名	沼田川		河川名	沼田川		観測所名	七宝		読み	シッポウ		西暦 2025 年(令和 7年)		
	日	月	1	2	3	4	5	6	7	8	9	10	11	12
1	0.80	0.79	0.79	0.84	0.72	0.81	0.80	0.63	0.78	0.94	0.89	0.81	9.60	
2	0.80	0.87	0.80	0.86	0.85	0.83	0.78	0.65	0.77	0.87	0.84	0.81	9.73	
3	0.80	0.86	0.98	0.85	0.85	0.99	0.77	0.66	0.76	0.91	0.85	0.80	10.08	
4	0.80	0.84	1.05	0.85	0.82	0.92	0.75	0.67	0.78	1.00	0.83	0.80	10.11	
5	0.80	0.82	1.04	0.83	0.79	0.86	0.75	0.71	0.95	1.07	0.82	0.80	10.24	
6	0.81	0.81	0.98	0.84	0.81	0.80	0.75	0.73	0.81	0.98	0.82	0.81	9.95	
7	0.82	0.82	0.91	0.83	0.84	0.80	0.74	0.82	0.81	0.92	0.82	0.81	9.94	
8	0.80	0.81	0.88	0.82	0.84	0.81	0.71	0.81	0.82	0.91	0.82	0.80	9.83	
9	0.81	0.81	0.85	0.82	0.86	0.84	0.69	0.82	0.82	0.89	0.85	0.81	9.87	
10	0.81	0.81	0.85	0.83	0.98	0.97	0.68	0.99	0.89	0.88	0.87	0.81	10.37	
11	0.80	0.80	0.84	0.86	0.88	1.11	0.65	1.33	1.07	0.88	0.85	0.80	10.87	
12	0.80	0.80	0.84	0.84	0.86	0.97	0.61	1.25	1.15	0.86	0.82	0.80	10.60	
13	0.80	0.81	0.82	0.87	0.84	0.91	0.61	1.03	1.04	0.87	0.83	0.80	10.23	
14	0.80	0.79	0.82	0.87	0.81	0.90	0.70	0.93	0.94	0.85	0.82	0.84	10.07	
15	0.80	0.79	0.83	0.93	0.78	0.93	0.81	0.90	0.91	0.86	0.82	0.83	10.19	
16	0.80	0.80	0.91	0.94	0.69	0.90	0.74	0.86	1.00	0.86	0.81	0.81	10.12	
17	0.80	0.79	0.93	0.88	0.87	0.87	0.72	0.84	0.94	0.85	0.81	0.81	10.11	
18	0.78	0.79	0.87	0.85	0.82	0.84	0.81	0.84	0.96	0.86	0.81	0.81	10.04	
19	0.78	0.79	0.86	0.84	0.78	0.83	0.78	0.82	0.92	0.89	0.80	0.81	9.90	
20	0.79	0.80	0.86	0.83	0.81	0.82	0.73	0.81	0.89	0.89	0.80	0.81	9.84	
21	0.80	0.80	0.85	0.84	0.81	0.80	0.70	0.80	1.07	0.86	0.81	0.81	9.95	
22	0.79	0.79	0.84	0.82	0.86	0.80	0.69	0.79	0.98	0.86	0.82	0.80	9.84	
23	0.79	0.79	0.82	0.87	0.84	0.88	0.59	0.78	0.89	0.83	0.81	0.80	9.69	
24	0.79	0.78	0.82	0.86	0.98	0.91	0.53	0.79	0.89	0.84	0.81	0.80	9.80	
25	0.79	0.79	0.81	0.84	0.99	0.90	0.67	0.79	1.21	0.84	0.82	0.83	10.28	
26	0.78	0.79	0.81	0.82	0.89	1.02	0.66	0.79	1.17	0.85	0.82	0.82	10.22	
27	0.79	0.78	0.82	0.80	0.87	0.93	0.69	0.82	1.06	0.84	0.82	0.81	10.03	
28	0.78	0.79	1.01	0.79	0.84	0.88	0.69	0.87	1.01	0.82	0.81	0.81	10.10	
29	0.77		0.88	0.80	0.83	0.84	0.67	0.83	0.94	0.81	0.81	0.80	8.98	
30	0.78		0.86	0.74	0.82	0.81	0.64	0.80	0.91	0.81	0.81	0.80	8.78	
31	0.78		0.84		0.82		0.63	0.79		0.85		0.80	5.51	
計	24.64	22.51	27.07	25.26	26.05	26.48	21.74	25.95	28.14	27.25	24.72	25.06	304.87	
平均	0.79	0.80	0.87	0.84	0.84	0.88	0.70	0.84	0.94	0.88	0.82	0.81	0.84	
位 況	年最高水位 (m)	年最低水位 (m)	35日水位	65日水位	豊水位 (95日水位)	平水位 (185日水位)	低水位 (275日水位)	潟水位 (355日水位)	平均水位 (m)					
	1.33	0.53	0.94	0.89	0.86	0.82	0.80	0.69	0.84					

日 水 位 年 表

零点高	5.23	m
-----	------	---

水系名	仏通寺川		河川名	仏通寺川		観測所名	本郷		読み	ホンゴウ		西暦 2025 年(令和 7年)			
	日	月	1	2	3	4	5	6	7	8	9	10	11	12	計
1			-0.33	-0.30	-0.32	-0.30	-0.33	-0.34	-0.35	-0.39	-0.37	-0.29	-0.27	-0.34	-3.93
2			-0.33	-0.21	-0.32	-0.26	-0.26	-0.34	-0.35	-0.43	-0.37	-0.29	-0.30	-0.34	-3.80
3			-0.33	-0.27	-0.19	-0.28	-0.30	-0.17	-0.36	-0.39	-0.37	-0.28	-0.31	-0.34	-3.59
4			-0.33	-0.29	-0.16	-0.30	-0.31	-0.25	-0.37	-0.42	-0.35	-0.17	-0.32	-0.34	-3.61
5			-0.33	-0.31	-0.18	-0.30	-0.32	-0.30	-0.36	-0.41	-0.18	-0.07	-0.32	-0.34	-3.42
6			-0.31	-0.31	-0.24	-0.30	-0.30	-0.31	-0.36	-0.44	-0.30	-0.20	-0.33	-0.34	-3.74
7			-0.31	-0.32	-0.27	-0.31	-0.29	-0.32	-0.36	-0.32	-0.33	-0.24	-0.33	-0.34	-3.74
8			-0.32	-0.32	-0.29	-0.31	-0.31	-0.32	-0.36	-0.32	-0.32	-0.26	-0.33	-0.34	-3.80
9			-0.32	-0.32	-0.30	-0.31	-0.28	-0.32	-0.36	-0.34	-0.33	-0.29	-0.30	-0.34	-3.81
10			-0.33	-0.32	-0.30	-0.31	-0.20	-0.18	-0.37	-0.15	-0.21	-0.30	-0.31	-0.35	-3.33
11			-0.33	-0.32	-0.30	-0.28	-0.28	0.03	-0.37	0.07	-0.16	-0.31	-0.32	-0.35	-2.92
12			-0.32	-0.32	-0.31	-0.30	-0.29	-0.14	-0.36	-0.13	-0.11	-0.31	-0.33	-0.35	-3.27
13			-0.33	-0.31	-0.32	-0.25	-0.31	-0.21	-0.36	-0.23	-0.24	-0.32	-0.33	-0.35	-3.56
14			-0.32	-0.32	-0.33	-0.25	-0.33	-0.23	-0.35	-0.29	-0.29	-0.32	-0.33	-0.33	-3.69
15			-0.32	-0.32	-0.32	-0.24	-0.33	-0.25	-0.30	-0.31	-0.26	-0.32	-0.33	-0.34	-3.64
16			-0.32	-0.31	-0.23	-0.28	-0.34	-0.28	-0.34	-0.33	-0.23	-0.32	-0.34	-0.34	-3.66
17			-0.32	-0.32	-0.26	-0.29	-0.22	-0.30	-0.34	-0.33	-0.29	-0.32	-0.33	-0.34	-3.66
18			-0.33	-0.32	-0.29	-0.29	-0.27	-0.31	-0.29	-0.33	-0.30	-0.33	-0.34	-0.34	-3.74
19			-0.32	-0.33	-0.30	-0.30	-0.31	-0.32	-0.32	-0.34	-0.31	-0.27	-0.34	-0.34	-3.80
20			-0.32	-0.33	-0.31	-0.30	-0.32	-0.34	-0.34	-0.35	-0.31	-0.30	-0.34	-0.34	-3.90
21			-0.32	-0.33	-0.31	-0.31	-0.32	-0.33	-0.35	-0.34	-0.10	-0.32	-0.34	-0.34	-3.71
22			-0.33	-0.33	-0.31	-0.30	-0.28	-0.33	-0.35	-0.35	-0.25	-0.32	-0.35	-0.34	-3.84
23			-0.32	-0.33	-0.31	-0.28	-0.30	-0.28	-0.40	-0.35	-0.28	-0.32	-0.35	-0.34	-3.86
24			-0.33	-0.33	-0.31	-0.30	-0.21	-0.27	-0.38	-0.37	-0.29	-0.32	-0.35	-0.34	-3.80
25			-0.33	-0.32	-0.31	-0.31	-0.22	-0.27	-0.40	-0.36	0.19	-0.33	-0.33	-0.31	-3.30
26			-0.33	-0.32	-0.32	-0.32	-0.27	-0.19	-0.42	-0.36	-0.11	-0.31	-0.33	-0.33	-3.61
27			-0.33	-0.32	-0.31	-0.33	-0.29	-0.27	-0.41	-0.36	-0.21	-0.32	-0.34	-0.33	-3.82
28			-0.33	-0.32	-0.16	-0.32	-0.31	-0.30	-0.37	-0.34	-0.24	-0.33	-0.34	-0.34	-3.70
29			-0.33		-0.26	-0.32	-0.32	-0.32	-0.38	-0.36	-0.23	-0.34	-0.34	-0.34	-3.54
30			-0.33		-0.28	-0.32	-0.32	-0.33	-0.40	-0.36	-0.26	-0.34	-0.34	-0.34	-3.62
31			-0.33		-0.30		-0.33		-0.38	-0.36		-0.26		-0.34	-2.30
計			-10.08	-8.77	-8.72	-8.87	-9.07	-8.09	-11.21	-10.09	-7.41	-9.02	-9.86	-10.52	-111.71
平均			-0.33	-0.31	-0.28	-0.30	-0.29	-0.27	-0.36	-0.33	-0.25	-0.29	-0.33	-0.34	-0.31
位 況	年最高水位 (m)	年最低水位 (m)	35日水位	65日水位	豊水位 (95日水位)	平水位 (185日水位)	低水位 (275日水位)	潟水位 (355日水位)	平均水位 (m)						
	0.19	-0.44	-0.24	-0.28	-0.30	-0.32	-0.34	-0.37	-0.31						

日 水 位 年 表

零点高	203.68	m
-----	--------	---

水系名	黒瀬川		河川名	黒瀬川		観測所名	御菌宇		読み	ミノウ		西暦 2025 年(令和 7年)		
	日	月	1	2	3	4	5	6	7	8	9	10	11	12
1	0.31	0.38	0.31	0.33	0.31	0.33	0.32	0.28	0.33	0.38	0.38	0.30	3.96	
2	0.31	0.35	0.32	0.40	0.48	0.33	0.32	0.28	0.32	0.38	0.33	0.30	4.12	
3	0.31	0.31	0.56	0.34	0.34	0.57	0.32	0.28	0.32	0.46	0.31	0.30	4.42	
4	0.32	0.30	0.50	0.33	0.32	0.40	0.31	0.30	0.40	0.52	0.30	0.30	4.30	
5	0.31	0.31	0.40	0.33	0.32	0.36	0.32	0.32	0.46	0.50	0.31	0.29	4.23	
6	0.32	0.30	0.38	0.37	0.41	0.34	0.32	0.31	0.34	0.42	0.31	0.29	4.11	
7	0.31	0.31	0.37	0.33	0.35	0.33	0.32	0.40	0.33	0.40	0.31	0.29	4.05	
8	0.32	0.31	0.35	0.32	0.33	0.34	0.32	0.30	0.32	0.39	0.30	0.29	3.89	
9	0.31	0.31	0.34	0.33	0.48	0.37	0.32	0.32	0.32	0.38	0.45	0.29	4.22	
10	0.31	0.31	0.34	0.36	0.45	0.58	0.32	0.85	0.81	0.37	0.35	0.29	5.34	
11	0.31	0.31	0.35	0.40	0.38	0.54	0.32	0.99	0.53	0.37	0.34	0.30	5.14	
12	0.31	0.31	0.33	0.33	0.37	0.43	0.32	0.57	0.56	0.37	0.32	0.29	4.51	
13	0.32	0.31	0.32	0.44	0.35	0.41	0.32	0.45	0.44	0.37	0.33	0.28	4.34	
14	0.31	0.31	0.32	0.43	0.34	0.45	0.35	0.40	0.41	0.36	0.30	0.35	4.33	
15	0.31	0.31	0.36	0.45	0.33	0.40	0.32	0.41	0.40	0.35	0.31	0.29	4.24	
16	0.31	0.32	0.49	0.37	0.35	0.40	0.32	0.46	0.39	0.36	0.29	0.29	4.35	
17	0.31	0.31	0.39	0.36	0.56	0.38	0.35	0.39	0.51	0.34	0.30	0.29	4.49	
18	0.31	0.31	0.36	0.34	0.38	0.35	0.35	0.35	0.50	0.34	0.29	0.28	4.16	
19	0.31	0.31	0.36	0.34	0.36	0.33	0.32	0.34	0.43	0.45	0.30	0.28	4.13	
20	0.31	0.30	0.33	0.34	0.34	0.33	0.32	0.34	0.49	0.37	0.30	0.30	4.07	
21	0.30	0.30	0.33	0.33	0.38	0.32	0.31	0.33	0.48	0.33	0.30	0.29	4.00	
22	0.30	0.30	0.32	0.39	0.44	0.35	0.32	0.32	0.41	0.32	0.29	0.30	4.06	
23	0.31	0.30	0.32	0.42	0.38	0.46	0.32	0.33	0.42	0.33	0.30	0.29	4.18	
24	0.31	0.31	0.33	0.35	0.59	0.47	0.31	0.32	0.41	0.32	0.30	0.28	4.30	
25	0.30	0.31	0.33	0.33	0.45	0.43	0.30	0.32	0.92	0.32	0.35	0.29	4.65	
26	0.30	0.31	0.33	0.33	0.40	0.61	0.30	0.39	0.51	0.35	0.30	0.29	4.42	
27	0.30	0.31	0.40	0.33	0.37	0.41	0.31	0.36	0.45	0.32	0.30	0.28	4.14	
28	0.30	0.31	0.52	0.34	0.36	0.36	0.29	0.34	0.44	0.32	0.30	0.28	4.16	
29	0.30		0.38	0.32	0.35	0.34	0.29	0.33	0.46	0.31	0.29	0.28	3.65	
30	0.29		0.34	0.32	0.35	0.33	0.28	0.33	0.41	0.30	0.29	0.28	3.52	
31	0.29		0.33		0.33		0.27	0.33		0.45		0.28	2.28	
計	9.54	8.74	11.41	10.70	11.95	12.05	9.78	12.04	13.52	11.55	9.45	9.03	129.76	
平均	0.31	0.31	0.37	0.36	0.39	0.40	0.32	0.39	0.45	0.37	0.32	0.29	0.36	
位 況	年最高水位 (m)	年最低水位 (m)	35日水位	65日水位	豊水位 (95日水位)	平水位 (185日水位)	低水位 (275日水位)	潟水位 (355日水位)	平均水位 (m)					
	0.99	0.27	0.45	0.40	0.37	0.33	0.31	0.29	0.36					

日 水 位 年 表

零点高	168.45	m
-----	--------	---

水系名		黒瀬川水系		河川名	黒瀬川		観測所名	樋ノ詰		読み	ヒノツメ		西暦 2025 年(令和 7年)	
		1	2	3	4	5	6	7	8	9	10	11	12	計
日	月													
1		-0.57	-0.54	-0.58	-0.50	-0.53	-0.50	-0.48	-0.56	-0.49	-0.37	-0.39	-0.49	-6.00
2		-0.58	-0.41	-0.56	-0.40	-0.23	-0.49	-0.48	-0.56	-0.48	-0.39	-0.45	-0.49	-5.52
3		-0.57	-0.52	-0.14	-0.48	-0.44	-0.06	-0.47	-0.57	-0.47	-0.30	-0.47	-0.48	-4.97
4		-0.57	-0.54	-0.22	-0.50	-0.47	-0.33	-0.46	-0.56	-0.45	-0.10	-0.48	-0.47	-5.15
5		-0.57	-0.55	-0.30	-0.51	-0.51	-0.42	-0.46	-0.55	-0.22	-0.09	-0.48	-0.48	-5.14
6		-0.54	-0.56	-0.40	-0.45	-0.38	-0.45	-0.47	-0.56	-0.46	-0.27	-0.48	-0.48	-5.50
7		-0.56	-0.56	-0.44	-0.52	-0.41	-0.46	-0.47	-0.42	-0.47	-0.33	-0.47	-0.48	-5.59
8		-0.56	-0.56	-0.48	-0.53	-0.47	-0.46	-0.49	-0.51	-0.47	-0.36	-0.48	-0.48	-5.85
9		-0.56	-0.57	-0.52	-0.54	-0.31	-0.44	-0.50	-0.52	-0.47	-0.39	-0.30	-0.48	-5.60
10		-0.56	-0.57	-0.52	-0.51	-0.12	-0.03	-0.51	0.16	0.34	-0.42	-0.42	-0.48	-3.64
11		-0.57	-0.57	-0.50	-0.41	-0.35	0.08	-0.52	0.64	-0.08	-0.42	-0.46	-0.48	-3.64
12		-0.57	-0.57	-0.53	-0.50	-0.40	-0.19	-0.52	0.13	-0.09	-0.43	-0.47	-0.49	-4.63
13		-0.57	-0.56	-0.54	-0.33	-0.44	-0.27	-0.52	-0.15	-0.26	-0.43	-0.47	-0.49	-5.03
14		-0.57	-0.56	-0.54	-0.32	-0.47	-0.25	-0.47	-0.29	-0.32	-0.44	-0.48	-0.41	-5.12
15		-0.57	-0.57	-0.52	-0.26	-0.48	-0.28	-0.49	-0.35	-0.29	-0.45	-0.48	-0.50	-5.24
16		-0.57	-0.56	-0.23	-0.39	-0.47	-0.31	-0.51	-0.31	-0.30	-0.45	-0.49	-0.51	-5.10
17		-0.57	-0.57	-0.37	-0.44	-0.06	-0.37	-0.51	-0.35	-0.19	-0.45	-0.49	-0.50	-4.87
18		-0.57	-0.57	-0.44	-0.47	-0.35	-0.42	-0.45	-0.41	-0.17	-0.44	-0.49	-0.50	-5.28
19		-0.57	-0.57	-0.46	-0.49	-0.42	-0.45	-0.51	-0.43	-0.31	-0.29	-0.49	-0.50	-5.49
20		-0.57	-0.58	-0.49	-0.50	-0.46	-0.47	-0.53	-0.44	-0.33	-0.39	-0.50	-0.50	-5.76
21		-0.57	-0.58	-0.50	-0.50	-0.43	-0.47	-0.54	-0.44	-0.21	-0.43	-0.50	-0.51	-5.68
22		-0.57	-0.58	-0.52	-0.46	-0.24	-0.46	-0.54	-0.45	-0.36	-0.45	-0.50	-0.51	-5.64
23		-0.57	-0.58	-0.53	-0.29	-0.39	-0.28	-0.55	-0.47	-0.36	-0.45	-0.50	-0.51	-5.48
24		-0.57	-0.57	-0.52	-0.45	-0.04	-0.26	-0.54	-0.47	-0.37	-0.46	-0.50	-0.51	-5.26
25		-0.57	-0.57	-0.49	-0.49	-0.12	-0.30	-0.53	-0.48	0.51	-0.47	-0.47	-0.49	-4.47
26		-0.57	-0.58	-0.20	-0.51	-0.29	-0.01	-0.53	-0.43	-0.05	-0.46	-0.49	-0.51	-4.63
27		-0.58	-0.58	-0.50	-0.53	-0.37	-0.32	-0.53	-0.45	-0.23	-0.47	-0.50	-0.51	-5.57
28		-0.58	-0.58	-0.06	-0.51	-0.41	-0.40	-0.54	-0.43	-0.30	-0.47	-0.49	-0.50	-5.27
29		-0.58		-0.40	-0.51	-0.43	-0.43	-0.56	-0.48	-0.27	-0.48	-0.47	-0.49	-5.10
30		-0.58		-0.46	-0.53	-0.44	-0.46	-0.56	-0.49	-0.34	-0.48	-0.48	-0.50	-5.32
31		-0.58		-0.48		-0.47		-0.56	-0.50		-0.31		-0.50	-3.40
計		-17.66	-15.68	-13.44	-13.83	-11.40	-9.96	-15.80	-11.70	-7.96	-12.14	-14.14	-15.23	-158.94
平均		-0.57	-0.56	-0.43	-0.46	-0.37	-0.33	-0.51	-0.38	-0.27	-0.39	-0.47	-0.49	-0.44
位 況	年最高水位 (m)	年最低水位 (m)	35日水位	65日水位	豊水位 (95日水位)	平水位 (185日水位)	低水位 (275日水位)	潟水位 (355日水位)	平均水位 (m)					
	0.64	-0.58	-0.26	-0.34	-0.41	-0.48	-0.52	-0.57	-0.44					

日 水 位 年 表

零点高	1.46	m
-----	------	---

水系名	黒瀬川		河川名	黒瀬川		観測所名	町田		読み	マチダ		西暦 2025 年(令和 7年)		
	日	月	1	2	3	4	5	6	7	8	9	10	11	12
1	-0.18	-0.10	-0.18	-0.02	-0.18	-0.18	-0.15	-0.27	-0.26	0.02	0.04	-0.22	-1.68	
2	-0.17	0.13	-0.05	0.00	0.07	-0.15	-0.11	-0.29	-0.27	-0.03	-0.06	-0.20	-1.13	
3	-0.19	-0.05	0.16	-0.07	0.03	0.35	-0.18	-0.31	-0.22	0.02	-0.09	-0.18	-0.73	
4	-0.22	-0.16	0.21	-0.11	-0.08	0.15	-0.19	-0.31	-0.23	0.31	-0.12	-0.18	-0.93	
5	-0.24	-0.21	0.20	-0.08	-0.25	0.05	-0.20	-0.24	0.22	0.37	-0.09	-0.15	-0.62	
6	-0.21	-0.25	0.03	-0.14	-0.03	-0.10	-0.19	-0.23	-0.03	0.21	-0.06	-0.13	-1.13	
7	-0.15	-0.26	-0.01	-0.14	0.03	-0.13	-0.18	-0.03	-0.07	0.19	-0.06	-0.17	-0.98	
8	-0.26	-0.29	-0.09	-0.24	-0.10	-0.11	-0.18	-0.07	-0.04	0.15	-0.05	-0.19	-1.47	
9	-0.28	-0.34	-0.14	-0.17	0.00	0.02	-0.16	-0.15	-0.03	0.12	0.09	-0.22	-1.26	
10	-0.28	-0.27	-0.14	-0.16	0.37	0.38	-0.12	0.49	0.59	0.07	0.03	-0.22	0.74	
11	-0.27	-0.27	-0.13	-0.06	0.13	0.59	-0.11	0.90	0.40	0.01	-0.14	-0.25	0.80	
12	-0.24	-0.20	-0.11	0.03	0.08	0.35	-0.08	0.56	0.30	-0.04	-0.17	-0.31	0.17	
13	-0.21	-0.23	-0.11	0.04	-0.07	0.27	-0.10	0.31	0.15	-0.07	-0.18	-0.28	-0.48	
14	-0.25	-0.21	-0.17	0.12	-0.11	0.23	0.00	0.15	0.04	-0.09	-0.21	-0.11	-0.61	
15	-0.21	-0.21	-0.16	0.24	-0.09	0.25	-0.03	0.04	0.01	-0.12	-0.22	-0.34	-0.84	
16	-0.20	-0.27	0.17	0.08	-0.10	0.18	-0.09	0.01	0.08	-0.13	-0.23	-0.26	-0.76	
17	-0.21	-0.27	0.10	0.04	0.34	0.12	-0.10	0.07	0.03	-0.13	-0.22	-0.23	-0.46	
18	-0.20	-0.27	-0.02	-0.17	0.18	0.07	-0.01	-0.14	0.21	-0.09	-0.21	-0.24	-0.89	
19	-0.22	-0.28	-0.07	-0.05	0.05	-0.02	-0.17	-0.13	0.10	0.07	-0.17	-0.23	-1.12	
20	-0.22	-0.28	-0.11	-0.13	0.03	-0.06	-0.25	-0.16	0.01	0.02	-0.18	-0.21	-1.54	
21	-0.26	-0.28	-0.17	-0.07	-0.06	-0.07	-0.18	-0.10	0.18	-0.06	-0.16	-0.20	-1.43	
22	-0.29	-0.31	-0.17	-0.14	0.26	-0.01	-0.17	-0.09	0.02	-0.08	-0.17	-0.23	-1.38	
23	-0.29	-0.29	-0.19	0.08	0.08	0.13	-0.16	-0.14	0.00	-0.09	-0.20	-0.22	-1.29	
24	-0.29	-0.28	-0.18	0.04	0.31	0.20	-0.12	-0.08	0.01	-0.05	-0.20	-0.19	-0.83	
25	-0.29	-0.26	-0.20	-0.10	0.38	0.23	-0.15	-0.07	0.64	-0.04	-0.12	-0.19	-0.17	
26	-0.28	-0.24	-0.17	-0.13	0.22	0.36	-0.09	-0.08	0.36	-0.07	-0.20	-0.18	-0.50	
27	-0.23	-0.21	-0.04	-0.08	0.16	0.17	-0.17	-0.06	0.18	-0.15	-0.25	-0.24	-0.92	
28	-0.15	-0.19	0.42	0.01	-0.03	0.09	-0.12	-0.07	0.10	-0.18	-0.23	-0.28	-0.63	
29	-0.19		0.14	-0.03	0.06	0.01	-0.15	-0.15	0.14	-0.21	-0.23	-0.30	-0.91	
30	-0.23		0.04	-0.14	0.08	-0.04	-0.21	-0.27	0.04	-0.18	-0.25	-0.31	-1.47	
31	-0.21		0.02		-0.02		-0.23	-0.22		-0.02		-0.31	-0.99	
計	-7.12	-6.35	-1.12	-1.55	1.74	3.33	-4.35	-1.13	2.66	-0.27	-4.31	-6.97	-25.44	
平均	-0.23	-0.23	-0.04	-0.05	0.06	0.11	-0.14	-0.04	0.09	-0.01	-0.14	-0.22	-0.07	
位 況	年最高水位 (m)	年最低水位 (m)	35日水位	65日水位	豊水位 (95日水位)	平水位 (185日水位)	低水位 (275日水位)	潟水位 (355日水位)	平均水位 (m)					
	0.90	-0.34	0.19	0.08	0.02	-0.11	-0.21	-0.29	-0.07					

日 水 位 年 表

零点高	13.06	m
-----	-------	---

水系名		三津大川		河川名	三津大川		観測所名	三津		読み	ミツ		西暦 2025 年(令和 7年)	
		1	2	3	4	5	6	7	8	9	10	11	12	計
日	月													
1		-0.48	-0.46	-0.50	-0.35	-0.41	-0.36	-0.36	-0.44	-0.42	-0.30	-0.32	-0.42	-4.82
2		-0.48	-0.37	-0.49	-0.32	-0.27	-0.36	-0.37	-0.45	-0.42	-0.32	-0.35	-0.42	-4.62
3		-0.48	-0.40	-0.30	-0.34	-0.32	-0.16	-0.36	-0.45	-0.42	-0.29	-0.37	-0.43	-4.32
4		-0.48	-0.42	-0.28	-0.36	-0.35	-0.22	-0.35	-0.45	-0.36	-0.20	-0.38	-0.43	-4.28
5		-0.48	-0.44	-0.24	-0.38	-0.38	-0.27	-0.35	-0.45	-0.28	-0.01	-0.38	-0.43	-4.09
6		-0.46	-0.46	-0.31	-0.37	-0.34	-0.31	-0.36	-0.45	-0.36	-0.13	-0.38	-0.44	-4.37
7		-0.47	-0.46	-0.36	-0.39	-0.32	-0.32	-0.37	-0.42	-0.38	-0.21	-0.39	-0.43	-4.52
8		-0.48	-0.47	-0.38	-0.40	-0.36	-0.33	-0.39	-0.42	-0.39	-0.25	-0.39	-0.43	-4.69
9		-0.48	-0.47	-0.40	-0.41	-0.31	-0.33	-0.40	-0.43	-0.39	-0.27	-0.31	-0.43	-4.63
10		-0.48	-0.47	-0.41	-0.40	-0.13	-0.10	-0.41	-0.16	-0.25	-0.30	-0.34	-0.43	-3.88
11		-0.48	-0.48	-0.42	-0.35	-0.22	0.16	-0.41	0.16	-0.25	-0.31	-0.37	-0.44	-3.41
12		-0.48	-0.47	-0.42	-0.38	-0.27	-0.01	-0.41	0.00	-0.28	-0.31	-0.38	-0.44	-3.85
13		-0.49	-0.47	-0.43	-0.28	-0.31	-0.13	-0.41	-0.18	-0.32	-0.32	-0.38	-0.44	-4.16
14		-0.49	-0.48	-0.44	-0.25	-0.34	-0.18	-0.34	-0.26	-0.34	-0.33	-0.39	-0.40	-4.24
15		-0.49	-0.48	-0.44	-0.20	-0.35	-0.21	-0.34	-0.30	-0.15	-0.33	-0.40	-0.43	-4.12
16		-0.48	-0.48	-0.35	-0.26	-0.36	-0.23	-0.38	-0.33	-0.06	-0.32	-0.40	-0.43	-4.08
17		-0.48	-0.48	-0.34	-0.30	-0.19	-0.26	-0.38	-0.34	-0.20	-0.33	-0.40	-0.43	-4.13
18		-0.48	-0.49	-0.36	-0.32	-0.23	-0.28	-0.34	-0.35	-0.22	-0.34	-0.40	-0.44	-4.25
19		-0.48	-0.49	-0.37	-0.34	-0.28	-0.30	-0.37	-0.36	-0.26	-0.31	-0.41	-0.44	-4.41
20		-0.48	-0.49	-0.39	-0.36	-0.31	-0.32	-0.40	-0.37	-0.28	-0.31	-0.41	-0.44	-4.56
21		-0.48	-0.49	-0.41	-0.37	-0.31	-0.32	-0.41	-0.38	-0.28	-0.34	-0.42	-0.43	-4.64
22		-0.49	-0.50	-0.41	-0.37	-0.24	-0.32	-0.42	-0.38	-0.32	-0.35	-0.42	-0.44	-4.66
23		-0.49	-0.50	-0.42	-0.32	-0.28	-0.28	-0.43	-0.38	-0.32	-0.37	-0.42	-0.44	-4.65
24		-0.49	-0.50	-0.42	-0.35	-0.19	-0.27	-0.43	-0.39	-0.33	-0.37	-0.42	-0.44	-4.60
25		-0.49	-0.50	-0.42	-0.37	-0.13	-0.27	-0.43	-0.39	0.15	-0.37	-0.41	-0.41	-4.04
26		-0.49	-0.50	-0.43	-0.39	-0.21	-0.23	-0.42	-0.37	-0.02	-0.36	-0.41	-0.43	-4.26
27		-0.49	-0.50	-0.40	-0.40	-0.26	-0.28	-0.43	-0.38	-0.16	-0.37	-0.42	-0.44	-4.53
28		-0.49	-0.50	-0.14	-0.39	-0.29	-0.31	-0.44	-0.39	-0.22	-0.38	-0.42	-0.44	-4.41
29		-0.50		-0.25	-0.39	-0.31	-0.33	-0.44	-0.40	-0.23	-0.39	-0.42	-0.44	-4.10
30		-0.50		-0.30	-0.40	-0.33	-0.34	-0.44	-0.41	-0.27	-0.39	-0.42	-0.44	-4.24
31		-0.50		-0.34		-0.34		-0.45	-0.41		-0.31		-0.45	-2.80
計		-15.01	-13.22	-11.57	-10.51	-8.94	-7.47	-12.24	-10.73	-8.03	-9.49	-11.73	-13.42	-132.36
平均		-0.48	-0.47	-0.37	-0.35	-0.29	-0.25	-0.39	-0.35	-0.27	-0.31	-0.39	-0.43	-0.36
位 況	年最高水位 (m)		年最低水位 (m)	35日水位	65日水位	豊水位 (95日水位)	平水位 (185日水位)	低水位 (275日水位)	潟水位 (355日水位)	平均水位 (m)				
		0.16	-0.50	-0.23	-0.28	-0.32	-0.38	-0.43	-0.49	-0.36				

日 水 位 年 表

零点高	13.08	m
-----	-------	---

水系名	藤井川		河川名	藤井川		観測所名	柳井橋		読み	ヤナイハン		西暦 2025 年(令和 7年)	
	日	月	3	4	5	6	7	8	9	10	11	12	計
1	0.53	0.55	0.51	0.43	0.55	0.61	0.60	0.62	0.58	0.58	0.63	0.40	6.59
2	0.53	0.59	0.53	0.59	0.60	0.60	0.60	0.61	0.57	0.57	0.58	0.40	6.77
3	0.53	0.54	0.63	0.54	0.57	0.78	0.59	0.61	0.57	0.59	0.56	0.40	6.91
4	0.53	0.53	0.67	0.52	0.56	0.68	0.59	0.61	0.62	0.67	0.55	0.39	6.92
5	0.53	0.52	0.66	0.49	0.56	0.62	0.58	0.61	0.77	0.73	0.55	0.38	7.00
6	0.55	0.52	0.61	0.49	0.60	0.60	0.58	0.61	0.61	0.66	0.54	0.39	6.76
7	0.53	0.52	0.58	0.44	0.58	0.59	0.58	0.65	0.59	0.62	0.54	0.38	6.60
8	0.52	0.52	0.56	0.42	0.63	0.58	0.58	0.60	0.59	0.61	0.54	0.39	6.54
9	0.52	0.51	0.55	0.40	0.69	0.58	0.58	0.58	0.58	0.59	0.58	0.38	6.54
10	0.52	0.52	0.55	0.44	0.68	0.76	0.58	0.73	0.60	0.58	0.55	0.38	6.89
11	0.52	0.53	0.55	0.49	0.63	0.92	0.58	0.88	0.59	0.57	0.54	0.38	7.18
12	0.52	0.52	0.55	0.41	0.61	0.79	0.58	0.74	0.57	0.57	0.54	0.38	6.78
13	0.52	0.53	0.54	0.56	0.59	0.70	0.57	0.64	0.57	0.57	0.54	0.37	6.70
14	0.52	0.53	0.54	0.60	0.58	0.65	0.64	0.61	0.56	0.57	0.54	0.46	6.80
15	0.51	0.52	0.55	0.62	0.58	0.63	0.60	0.59	0.59	0.57	0.53	0.39	6.68
16	0.51	0.54	0.64	0.57	0.58	0.61	0.57	0.61	0.57	0.56	0.50	0.38	6.64
17	0.51	0.53	0.61	0.54	0.64	0.59	0.58	0.61	0.57	0.56	0.45	0.38	6.57
18	0.52	0.53	0.58	0.52	0.60	0.61	0.61	0.60	0.59	0.56	0.44	0.37	6.53
19	0.51	0.52	0.51	0.48	0.59	0.60	0.58	0.59	0.58	0.61	0.43	0.37	6.37
20	0.51	0.52	0.42	0.45	0.58	0.59	0.56	0.59	0.59	0.58	0.43	0.37	6.19
21	0.51	0.52	0.39	0.42	0.59	0.59	0.58	0.59	0.66	0.57	0.43	0.37	6.22
22	0.51	0.51	0.37	0.47	0.65	0.59	0.58	0.58	0.59	0.56	0.43	0.37	6.21
23	0.51	0.51	0.35	0.58	0.60	0.68	0.58	0.58	0.59	0.56	0.42	0.36	6.32
24	0.51	0.51	0.36	0.57	0.70	0.63	0.58	0.58	0.58	0.55	0.42	0.37	6.36
25	0.51	0.51	0.37	0.56	0.69	0.61	0.58	0.58	0.87	0.56	0.54	0.57	6.95
26	0.51	0.51	0.53	0.56	0.64	0.73	0.57	0.58	0.73	0.61	0.48	0.44	6.89
27	0.51	0.51	0.39	0.56	0.61	0.64	0.57	0.58	0.64	0.57	0.45	0.41	6.44
28	0.51	0.51	0.68	0.56	0.60	0.61	0.61	0.58	0.61	0.56	0.45	0.39	6.67
29	0.51		0.56	0.56	0.62	0.59	0.63	0.57	0.63	0.56	0.41	0.38	6.02
30	0.51		0.52	0.56	0.63	0.58	0.62	0.57	0.59	0.56	0.40	0.38	5.92
31	0.51		0.47		0.61		0.62	0.58		0.67		0.44	3.90
計	16.05	14.68	16.33	15.40	18.94	19.34	18.25	19.06	18.35	18.25	14.99	12.22	201.86
平均	0.52	0.52	0.53	0.51	0.61	0.64	0.59	0.61	0.61	0.59	0.50	0.39	0.55
位 況	年最高水位 (m)	年最低水位 (m)	35日水位	65日水位	豊水位 (95日水位)	平水位 (185日水位)	低水位 (275日水位)	潟水位 (355日水位)	平均水位 (m)				
	0.92	0.35	0.64	0.61	0.59	0.57	0.51	0.38	0.55				

日 水 位 年 表

零点高	75.19	m
-----	-------	---

水系名	芦田川		河川名	御調川		観測所名	市		読み	イチ		西暦 2025 年(令和 7年)	
	1	2	3	4	5	6	7	8	9	10	11	12	計
日													
1	1.39	1.39	1.40	1.10	1.39	1.40	1.40	1.40	1.39	1.25	1.42	1.36	16.29
2	1.39	1.43	1.41	1.15	1.44	1.40	1.40	1.40	1.39	1.23	1.41	1.36	16.41
3	1.39	1.44	1.54	1.13	1.43	1.58	1.40	1.40	1.38	1.24	1.41	1.36	16.70
4	1.39	1.42	1.59	1.11	1.41	1.51	1.39	1.40	1.39	1.40	1.41	1.36	16.78
5	1.38	1.40	1.59	1.10	1.40	1.45	1.39	1.40	1.60	1.54	1.41	1.35	17.01
6	1.40	1.39	1.51	1.28	1.42	1.43	1.39	1.40	1.47	1.40	1.40	1.35	16.84
7	1.40	1.39	1.47	1.40	1.44	1.42	1.39	1.46	1.43	1.42	1.40	1.35	16.97
8	1.39	1.39	1.45	1.40	1.42	1.41	1.40	1.46	1.44	1.48	1.43	1.35	17.02
9	1.39	1.39	1.44	1.40	1.44	1.41	1.39	1.44	1.45	1.46	1.56	1.35	17.12
10	1.39	1.39	1.43	1.41	1.54	1.51	1.39	1.53	1.51	1.45	1.46	1.35	17.36
11	1.39	1.38	1.43	1.42	1.46	1.52	1.39	1.63	1.58	1.44	1.43	1.35	17.42
12	1.39	1.39	1.43	1.41	1.44	1.33	1.39	1.45	1.64	1.44	1.41	1.35	17.07
13	1.38	1.39	1.42	1.45	1.42	1.24	1.39	1.41	1.54	1.43	1.41	1.35	16.83
14	1.38	1.39	1.42	1.47	1.41	1.21	1.43	1.47	1.49	1.42	1.41	1.36	16.86
15	1.39	1.39	1.42	1.50	1.41	1.34	1.42	1.44	1.51	1.42	1.41	1.36	17.01
16	1.39	1.40	1.51	1.46	1.41	1.45	1.40	1.43	1.54	1.42	1.40	1.35	17.16
17	1.39	1.40	1.50	1.44	1.48	1.44	1.41	1.42	1.48	1.42	1.40	1.35	17.13
18	1.38	1.39	1.47	1.44	1.47	1.42	1.44	1.41	1.47	1.42	1.40	1.35	17.06
19	1.38	1.39	1.45	1.43	1.43	1.41	1.43	1.40	1.46	1.45	1.40	1.35	16.98
20	1.39	1.39	1.44	1.42	1.42	1.41	1.41	1.40	1.47	1.45	1.40	1.35	16.95
21	1.39	1.39	1.43	1.41	1.42	1.41	1.40	1.40	1.48	1.42	1.40	1.35	16.90
22	1.38	1.36	1.43	1.41	1.45	1.41	1.39	1.40	1.33	1.41	1.50	1.35	16.82
23	1.39	1.40	1.20	1.43	1.44	1.44	1.39	1.40	1.28	1.40	1.49	1.34	16.60
24	1.39	1.40	1.08	1.42	1.51	1.46	1.39	1.40	1.27	1.40	1.43	1.35	16.50
25	1.39	1.40	1.07	1.41	1.54	1.45	1.39	1.39	1.75	1.40	1.42	1.37	16.98
26	1.38	1.40	0.96	1.40	1.46	1.55	1.39	1.39	1.55	1.43	1.41	1.36	16.68
27	1.39	1.40	1.08	1.39	1.44	1.47	1.39	1.39	1.40	1.41	1.40	1.35	16.51
28	1.38	1.40	1.27	1.40	1.42	1.44	1.39	1.40	1.33	1.40	1.39	1.35	16.57
29	1.38		1.18	1.40	1.41	1.42	1.39	1.40	1.33	1.39	1.39	1.35	15.04
30	1.38		1.14	1.40	1.41	1.41	1.39	1.39	1.29	1.39	1.41	1.35	14.96
31	1.38		1.11		1.41		1.39	1.39		1.45		1.35	9.48
計	43.00	39.09	42.27	40.99	44.59	42.75	43.35	44.10	43.64	43.68	42.62	41.93	512.01
平均	1.39	1.40	1.36	1.37	1.44	1.43	1.40	1.42	1.45	1.41	1.42	1.35	1.40
位 況	年最高水位 (m)	年最低水位 (m)	35日水位	65日水位	豊水位 (95日水位)	平水位 (185日水位)	低水位 (275日水位)	潟水位 (355日水位)	平均水位 (m)				
	1.75	0.96	1.48	1.45	1.43	1.40	1.39	1.24	1.40				

日 水 位 年 表

零点高	243.48	m
-----	--------	---

水系名	高粱川		河川名	成羽川		観測所名	手入		読み	テニュー		西暦 2025 年(令和 7年)		
	日	月	1	2	3	4	5	6	7	8	9	10	11	12
1	0.63	0.60	0.75	0.80	0.59	0.64	0.65	0.53	0.54	0.69	0.74	0.53	7.69	
2	0.62	0.68	1.16	0.79	0.79	0.62	0.63	0.52	0.53	0.66	0.62	0.53	8.15	
3	0.62	0.71	1.76	0.76	0.70	1.09	0.60	0.52	0.54	0.86	0.59	0.53	9.28	
4	0.60	0.69	1.51	0.75	0.65	0.93	0.57	0.53	0.53	1.53	0.57	0.53	9.39	
5	0.59	0.67	1.53	0.72	0.60	0.78	0.57	0.53	0.63	1.31	0.56	0.53	9.02	
6	0.64	0.65	1.26	0.73	0.66	0.71	0.94	0.58	0.81	0.85	0.55	0.53	8.91	
7	0.66	0.64	1.09	0.70	0.68	0.68	0.76	0.90	0.69	0.79	0.57	0.53	8.69	
8	0.65	0.63	0.98	0.68	0.61	0.66	0.67	0.67	1.19	0.75	0.91	0.53	8.93	
9	0.65	0.64	0.90	0.66	0.71	0.65	0.72	0.58	1.08	0.71	0.73	0.53	8.56	
10	0.64	0.62	0.86	0.66	1.10	0.79	0.64	1.17	1.31	0.69	0.67	0.52	9.67	
11	0.63	0.61	0.86	0.65	0.89	0.83	0.60	1.66	1.27	0.67	0.64	0.53	9.84	
12	0.62	0.60	0.89	0.62	0.80	0.74	0.84	1.64	1.03	0.65	0.62	0.53	9.58	
13	0.61	0.67	0.96	0.78	0.72	0.69	0.86	1.23	0.98	0.65	0.60	0.53	9.28	
14	0.61	0.67	0.93	0.76	0.67	0.79	0.72	1.13	0.95	0.64	0.57	0.63	9.07	
15	0.62	0.68	0.89	0.88	0.64	1.01	0.66	0.87	0.83	0.63	0.56	0.62	8.89	
16	0.61	0.73	1.17	0.87	0.64	0.85	0.69	0.80	0.76	0.64	0.55	0.57	8.88	
17	0.61	0.78	1.12	0.79	0.91	0.77	0.65	0.74	0.74	0.63	0.54	0.57	8.85	
18	0.60	0.74	0.99	0.74	0.82	0.71	0.58	0.69	0.74	0.68	0.55	0.64	8.48	
19	0.60	0.72	0.93	0.70	0.73	0.67	0.56	0.66	0.85	0.64	0.54	0.60	8.20	
20	0.62	0.69	0.87	0.67	0.66	0.66	0.56	0.71	0.94	0.62	0.53	0.58	8.11	
21	0.63	0.67	0.84	0.66	0.66	0.67	0.56	0.64	0.86	0.60	0.53	0.56	7.88	
22	0.63	0.66	0.86	0.65	0.76	1.37	0.55	0.61	0.79	0.58	0.53	0.57	8.56	
23	0.63	0.64	0.93	0.95	0.66	1.36	0.55	0.61	0.76	0.57	0.53	0.55	8.74	
24	0.64	0.64	0.98	0.81	1.11	1.06	0.54	0.68	0.75	0.55	0.53	0.64	8.93	
25	0.64	0.63	1.00	0.74	1.32	0.92	0.54	0.81	1.02	0.57	0.54	0.62	9.35	
26	0.63	0.64	0.98	0.70	1.06	0.84	0.54	0.72	0.93	0.56	0.58	0.60	8.78	
27	0.62	0.66	0.96	0.66	0.90	0.79	0.53	0.66	0.86	0.54	0.54	0.59	8.31	
28	0.61	0.69	1.26	0.65	0.80	0.75	0.53	0.62	0.79	0.53	0.54	0.59	8.36	
29	0.62		1.02	0.64	0.76	0.71	0.53	0.59	0.77	0.53	0.53	0.60	7.30	
30	0.60		0.91	0.60	0.73	0.68	0.53	0.56	0.72	0.53	0.53	0.62	7.01	
31	0.59		0.84		0.67		0.53	0.56		0.77		0.61	4.57	
計	19.27	18.65	31.99	21.77	24.00	24.42	19.40	23.72	25.19	21.62	17.59	17.64	265.26	
平均	0.62	0.67	1.03	0.73	0.77	0.81	0.63	0.77	0.84	0.70	0.59	0.57	0.73	
位 況	年最高水位 (m)	年最低水位 (m)	35日水位	65日水位	豊水位 (95日水位)	平水位 (185日水位)	低水位 (275日水位)	潟水位 (355日水位)	平均水位 (m)					
	1.76	0.52	0.98	0.86	0.79	0.66	0.60	0.53	0.73					

日 水 位 年 表

零点高	293.3	m
-----	-------	---

水系名	江の川		河川名	馬洗川		観測所名	東城		読み	トウジョウ		西暦 2025 年(令和 7年)	
	1	2	3	4	5	6	7	8	9	10	11	12	計
日													
1	1.43	1.42	1.47	1.14	1.16	1.18	1.26	1.24	1.31	1.34	1.38	1.33	15.66
2	1.42	1.46	1.58	1.15	1.27	1.17	1.24	1.24	1.31	1.33	1.34	1.33	15.84
3	1.42	1.51	1.97	1.15	1.19	1.50	1.23	1.24	1.31	1.36	1.33	1.32	16.53
4	1.42	1.50	1.90	1.15	1.17	1.35	1.23	1.24	1.31	1.88	1.32	1.32	16.79
5	1.42	1.48	1.90	1.14	1.16	1.24	1.23	1.24	1.34	1.73	1.31	1.33	16.52
6	1.44	1.46	1.80	1.15	1.18	1.20	1.23	1.25	1.32	1.52	1.31	1.33	16.19
7	1.45	1.46	1.72	1.14	1.18	1.19	1.23	1.43	1.31	1.43	1.36	1.33	16.23
8	1.45	1.45	1.65	1.14	1.16	1.18	1.29	1.26	1.39	1.41	1.38	1.33	16.09
9	1.46	1.45	1.60	1.15	1.25	1.18	1.36	1.25	1.36	1.39	1.42	1.32	16.19
10	1.45	1.45	1.57	1.15	1.49	1.27	1.26	1.86	1.57	1.37	1.40	1.32	17.16
11	1.45	1.44	1.56	1.15	1.33	1.28	1.27	2.09	1.49	1.35	1.41	1.32	17.14
12	1.45	1.45	1.56	1.15	1.26	1.21	1.24	2.08	1.53	1.34	1.39	1.32	16.98
13	1.44	1.46	1.58	1.25	1.20	1.19	1.24	1.83	1.45	1.33	1.38	1.32	16.67
14	1.44	1.48	1.57	1.22	1.18	1.33	1.33	1.53	1.47	1.33	1.36	1.35	16.59
15	1.44	1.49	1.55	1.31	1.17	1.51	1.39	1.44	1.43	1.33	1.35	1.35	16.76
16	1.44	1.50	1.68	1.30	1.17	1.40	1.26	1.41	1.40	1.32	1.35	1.33	16.56
17	1.43	1.52	1.71	1.24	1.39	1.40	1.24	1.37	1.36	1.32	1.35	1.35	16.68
18	1.43	1.51	1.65	1.19	1.29	1.30	1.24	1.35	1.51	1.32	1.35	1.36	16.50
19	1.43	1.49	1.61	1.17	1.22	1.24	1.23	1.34	1.43	1.34	1.35	1.34	16.19
20	1.43	1.48	1.57	1.16	1.18	1.20	1.23	1.34	1.42	1.32	1.35	1.33	16.01
21	1.43	1.46	1.55	1.16	1.20	1.18	1.23	1.34	1.43	1.31	1.33	1.33	15.95
22	1.43	1.45	1.55	1.17	1.24	1.19	1.23	1.33	1.39	1.31	1.33	1.34	15.96
23	1.43	1.44	1.56	1.37	1.18	1.72	1.23	1.32	1.37	1.30	1.33	1.33	16.58
24	1.43	1.44	1.58	1.25	1.58	1.95	1.23	1.33	1.36	1.30	1.32	1.33	17.10
25	1.43	1.43	1.55	1.20	1.73	1.81	1.23	1.37	1.42	1.30	1.34	1.37	17.18
26	1.42	1.43	1.13	1.17	1.48	2.02	1.23	1.39	1.42	1.30	1.34	1.36	16.69
27	1.42	1.44	1.58	1.16	1.36	1.65	1.23	1.34	1.40	1.30	1.34	1.34	16.56
28	1.42	1.45	1.64	1.16	1.28	1.46	1.24	1.32	1.37	1.30	1.34	1.34	16.32
29	1.42		1.58	1.15	1.25	1.37	1.24	1.32	1.38	1.30	1.33	1.35	14.69
30	1.42		1.56	1.15	1.23	1.30	1.24	1.31	1.36	1.30	1.34	1.35	14.56
31	1.41		1.35		1.19		1.24	1.31		1.37		1.35	9.22
計	44.40	41.00	49.83	35.54	39.32	41.17	38.80	43.71	41.92	42.45	40.53	41.42	500.09
平均	1.43	1.46	1.61	1.18	1.27	1.37	1.25	1.41	1.40	1.37	1.35	1.34	1.37
位 況	年最高水位 (m)	年最低水位 (m)	35日水位	65日水位	豊水位 (95日水位)	平水位 (185日水位)	低水位 (275日水位)	潟水位 (355日水位)	平均水位 (m)				
	2.09	1.13	1.56	1.46	1.43	1.34	1.25	1.16	1.37				

日 水 位 年 表

零点高	200.43	m
-----	--------	---

水系名	江の川		河川名	馬洗川		観測所名	吉舎(三玉)		読み	キサ(ミタマ)		西暦 2025 年(令和 7年)	
	1	2	3	4	5	6	7	8	9	10	11	12	計
日													
1	-0.13	-0.16	-0.06	0.07	-0.09	0.05	0.05	-0.06	-0.03	0.05	0.07	-0.10	-0.34
2	-0.13	-0.11	-0.07	0.06	0.06	0.05	0.05	-0.06	-0.04	0.05	0.05	-0.10	-0.19
3	-0.14	0.06	0.42	0.05	0.11	0.32	0.04	-0.07	-0.04	0.04	0.04	-0.11	0.72
4	-0.14	0.05	0.47	0.04	0.08	0.16	0.03	-0.08	-0.05	0.25	0.03	-0.12	0.72
5	-0.14	0.05	0.48	0.03	0.07	0.12	0.03	-0.08	-0.05	0.26	0.03	-0.12	0.68
6	-0.14	0.04	0.24	0.02	0.05	0.10	0.02	-0.09	-0.05	0.11	0.02	-0.12	0.20
7	-0.14	0.02	0.14	0.01	0.05	0.09	0.02	0.11	-0.05	0.07	0.01	-0.13	0.20
8	-0.14	0.01	0.11	0.00	0.04	0.08	0.01	0.11	-0.04	0.07	0.00	-0.13	0.12
9	-0.14	0.01	0.09	-0.01	0.04	0.07	0.00	0.09	-0.02	0.06	0.00	-0.14	0.05
10	-0.14	0.01	0.08	-0.02	0.21	0.10	0.00	0.34	0.26	0.05	0.00	-0.14	0.75
11	-0.14	0.00	0.07	-0.03	0.12	0.15	-0.01	0.97	0.13	0.05	-0.01	-0.15	1.15
12	-0.14	-0.01	0.06	-0.03	0.11	0.13	-0.01	0.63	0.06	0.05	-0.02	-0.15	0.68
13	-0.14	-0.01	0.05	-0.04	0.09	0.11	-0.02	0.19	0.07	0.04	-0.02	-0.15	0.17
14	-0.14	-0.01	0.04	-0.04	0.08	0.10	0.01	0.09	0.06	0.03	-0.02	-0.15	0.05
15	-0.14	-0.01	0.03	-0.04	0.07	0.10	0.11	0.07	0.06	0.03	-0.03	-0.16	0.09
16	-0.14	-0.01	0.20	-0.03	0.05	0.09	0.07	0.05	0.06	0.02	-0.04	-0.16	0.16
17	-0.13	-0.01	0.16	-0.03	0.04	0.09	0.06	0.04	0.05	0.02	-0.04	-0.16	0.09
18	-0.13	-0.03	0.12	-0.03	0.04	0.08	0.04	0.03	0.07	0.01	-0.05	-0.16	-0.01
19	-0.13	-0.03	0.09	-0.03	0.04	0.07	0.04	0.03	0.06	0.01	-0.05	-0.16	-0.06
20	-0.13	-0.03	0.08	-0.04	0.03	0.07	0.03	0.02	0.06	0.01	-0.06	-0.16	-0.12
21	-0.13	-0.04	0.07	-0.05	0.03	0.06	0.02	0.01	0.10	0.00	-0.06	-0.16	-0.15
22	-0.14	-0.04	0.07	-0.05	0.02	0.05	0.02	0.01	0.06	0.00	-0.07	-0.17	-0.24
23	-0.14	-0.05	0.06	-0.05	0.02	0.05	0.01	0.00	0.05	-0.01	-0.07	-0.18	-0.31
24	-0.14	-0.05	0.04	-0.05	0.20	0.05	0.00	0.00	0.05	-0.01	-0.08	-0.18	-0.17
25	-0.14	-0.06	0.05	-0.05	0.21	0.05	-0.01	-0.01	0.46	-0.02	-0.08	-0.17	0.23
26	-0.14	-0.05	0.16	-0.06	0.12	0.24	-0.02	-0.01	0.19	-0.02	-0.08	-0.18	0.15
27	-0.15	-0.06	0.02	-0.07	0.10	0.12	-0.03	-0.02	0.07	-0.03	-0.09	-0.18	-0.32
28	-0.15	-0.06	0.26	-0.07	0.09	0.08	-0.03	-0.02	0.06	-0.03	-0.09	-0.18	-0.14
29	-0.16		0.12	-0.08	0.08	0.07	-0.04	-0.02	0.06	-0.04	-0.09	-0.18	-0.28
30	-0.16		0.10	-0.08	0.07	0.06	-0.05	-0.02	0.06	-0.04	-0.10	-0.18	-0.34
31	-0.16		0.08		0.06		-0.05	-0.03		0.02		-0.18	-0.26
計	-4.35	-0.58	3.83	-0.70	2.29	2.96	0.39	2.22	1.73	1.10	-0.90	-4.71	3.28
平均	-0.14	-0.02	0.12	-0.02	0.07	0.10	0.01	0.07	0.06	0.04	-0.03	-0.15	0.01
位 況	年最高水位 (m)	年最低水位 (m)	35日水位	65日水位	豊水位 (95日水位)	平水位 (185日水位)	低水位 (275日水位)	潟水位 (355日水位)	平均水位 (m)				
	0.97	-0.18	0.11	0.08	0.06	0.01	-0.06	-0.16	0.01				

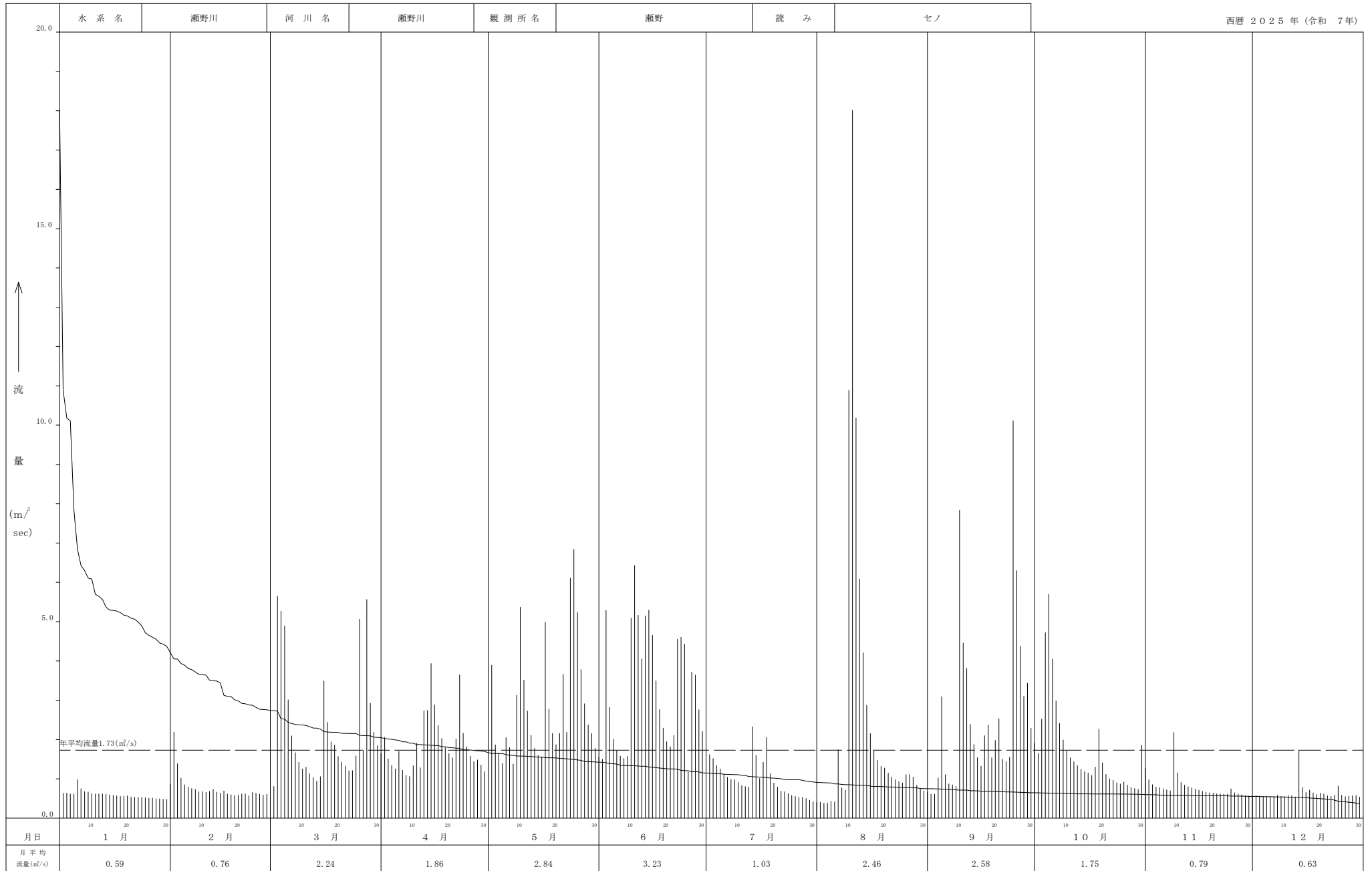
3. 流量年表及び日流量年図

観 測 所	頁
瀬 野	26
宮 内	28
中 地	30
中 原 橋	32
大 原 下 橋	34
安 大 橋	36
失 平	38
船 木	40
七 宝	42
本 郷	44
東 子	46
御 藺 宇	48
樋 ノ 詰	50
町 田	52
三 津	54
柳 井 橋	56
市	58
手 入	60
東 城	62
吉 舎(三玉)	64

日 流 量 年 表

水 系 名	瀬野川		河川名	瀬野川		観測所名	瀬野		読み	セノ		西暦 2025 年(令和 7年)	
	1	2	3	4	5	6	7	8	9	10	11	12	計
日													
1	0.64	0.86	0.62	1.64	1.14	1.56	1.85	0.40	0.67	1.91	1.27	0.57	13.12
2	0.64	2.19	0.81	2.05	3.89	1.50	1.62	0.40	0.61	1.65	0.98	0.57	16.91
3	0.64	1.39	5.65	1.51	1.87	5.29	1.52	0.38	0.61	2.52	0.85	0.56	22.78
4	0.62	1.02	5.27	1.34	1.65	2.82	1.34	0.38	1.02	4.72	0.79	0.54	21.51
5	0.62	0.85	4.89	1.26	1.39	2.01	1.25	0.43	3.09	5.70	0.78	0.56	22.83
6	0.98	0.79	3.01	1.70	2.05	1.72	1.12	0.42	1.11	4.05	0.75	0.54	18.23
7	0.75	0.75	2.10	1.22	1.79	1.58	1.04	1.74	0.87	2.99	0.72	0.55	16.10
8	0.68	0.73	1.67	1.09	1.38	1.52	0.98	0.77	0.85	2.41	0.70	0.58	13.35
9	0.67	0.68	1.42	1.06	3.13	1.57	0.98	0.71	0.81	1.99	2.18	0.55	15.75
10	0.62	0.67	1.25	1.34	5.37	5.09	0.91	10.89	7.84	1.71	1.15	0.55	37.38
11	0.62	0.66	1.30	1.91	3.51	6.43	0.83	18.01	4.46	1.54	0.91	0.58	40.75
12	0.62	0.68	1.13	1.29	2.73	5.17	0.80	10.18	3.81	1.44	0.84	0.57	29.25
13	0.62	0.73	1.03	2.73	2.11	4.05	0.79	6.09	2.39	1.34	0.80	0.54	23.22
14	0.61	0.67	0.94	2.74	1.78	5.15	2.33	4.21	1.88	1.25	0.77	1.73	24.04
15	0.59	0.64	1.06	3.93	1.60	5.29	1.60	2.87	1.54	1.19	0.74	0.78	21.83
16	0.58	0.70	3.49	2.88	1.56	4.65	1.01	2.16	1.32	1.15	0.71	0.65	20.86
17	0.57	0.62	2.44	2.36	4.99	3.50	1.43	1.74	2.10	1.09	0.69	0.71	22.22
18	0.55	0.60	1.94	2.03	2.77	2.76	2.06	1.47	2.37	1.30	0.66	0.65	19.17
19	0.56	0.58	1.86	1.79	2.16	2.29	1.13	1.32	1.54	2.27	0.65	0.60	16.75
20	0.57	0.58	1.57	1.65	1.87	1.95	0.90	1.28	1.98	1.41	0.64	0.64	15.02
21	0.54	0.62	1.43	1.53	2.15	1.82	0.79	1.15	2.53	1.12	0.62	0.62	14.92
22	0.54	0.62	1.33	2.02	3.66	2.10	0.69	1.05	1.50	1.00	0.62	0.57	15.69
23	0.54	0.57	1.21	3.65	2.18	4.55	0.67	0.98	1.44	0.97	0.61	0.56	17.93
24	0.53	0.65	1.21	2.16	6.11	4.61	0.63	0.93	1.55	0.90	0.61	0.59	20.49
25	0.52	0.64	1.58	1.82	6.84	4.43	0.58	0.90	10.11	0.87	0.75	0.82	29.85
26	0.51	0.61	5.06	1.58	5.23	1.18	0.55	1.11	6.30	0.92	0.65	0.58	24.28
27	0.51	0.59	1.73	1.44	3.78	3.72	0.54	1.11	4.37	0.84	0.62	0.55	19.79
28	0.49	0.61	5.56	1.48	2.91	3.64	0.53	1.05	3.10	0.78	0.60	0.57	21.32
29	0.49		2.92	1.35	2.37	2.76	0.50	0.84	3.44	0.75	0.57	0.57	16.56
30	0.48		2.19	1.19	2.15	2.20	0.46	0.74	2.29	0.74	0.57	0.58	13.59
31	0.48		1.85		1.78		0.42	0.70		1.85		0.54	7.62
計	18.37	21.28	69.50	55.72	87.90	96.89	31.86	76.40	77.48	54.34	23.79	19.57	633.09
平均	0.59	0.76	2.24	1.86	2.84	3.23	1.03	2.46	2.58	1.75	0.79	0.63	1.73
流 況	年最大流量 (m ³ /s)	年最低流量 (m ³ /s)	35日流量	65日流量	豊水量 (95日流量)	平水量 (185日流量)	低水量 (275日流量)	渇水量 (355日流量)	平均流量 (m ³ /s)				
	18.01	0.38	3.93	2.44	1.99	1.13	0.65	0.52	1.73				

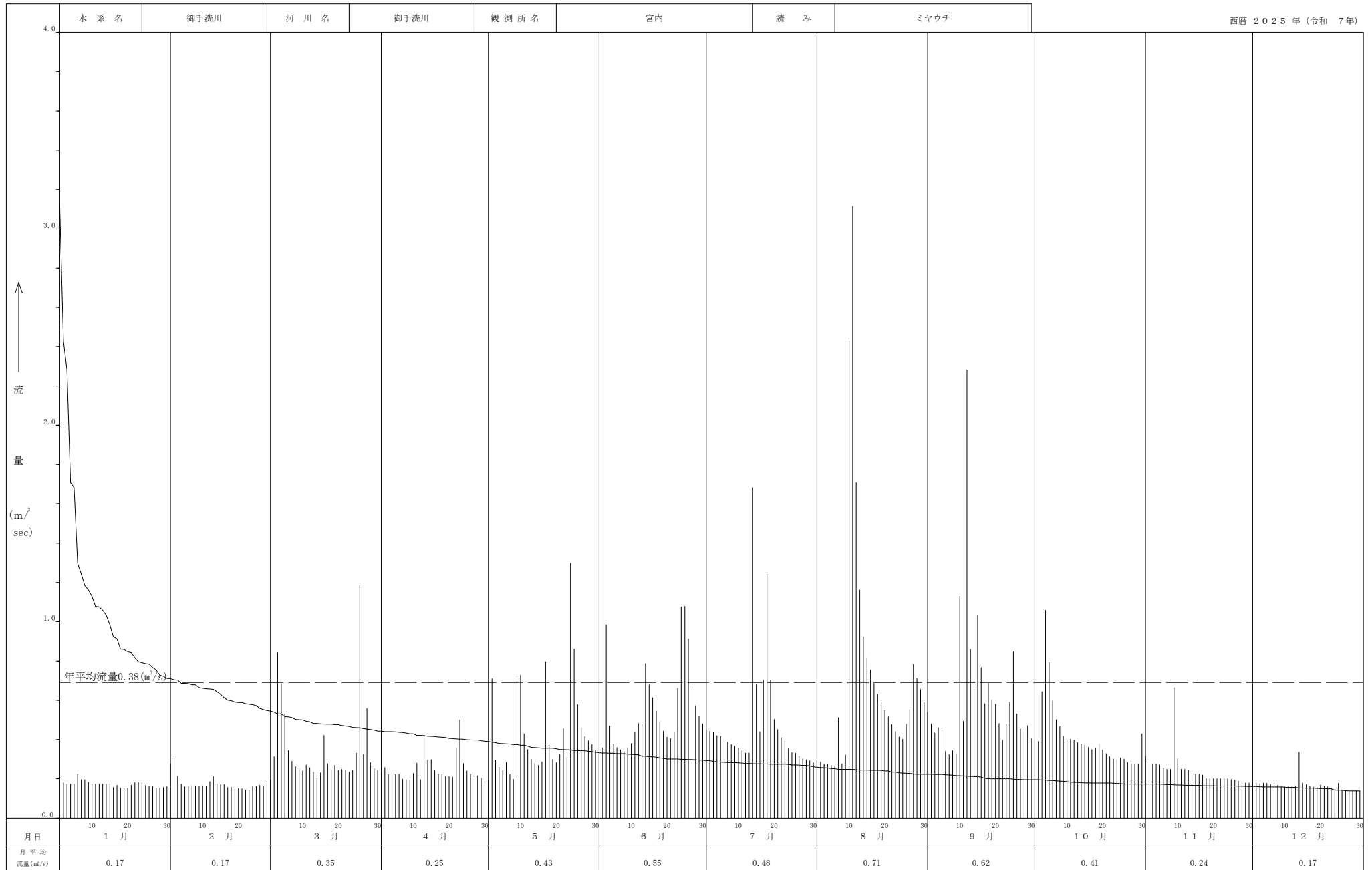
日流量年図



日 流 量 年 表

水系名	御手洗川		河川名	御手洗川		観測所名	宮内		読み	ミヤウチ		西暦 2025 年(令和 7年)	
	1	2	3	4	5	6	7	8	9	10	11	12	計
日													
1	0.19	0.28	0.19	0.23	0.19	0.33	0.45	0.29	0.54	0.40	0.32	0.18	3.58
2	0.18	0.30	0.31	0.26	0.71	0.36	0.44	0.29	0.48	0.39	0.28	0.18	4.17
3	0.17	0.21	0.84	0.22	0.30	0.98	0.44	0.27	0.43	0.64	0.27	0.18	4.97
4	0.17	0.17	0.69	0.22	0.26	0.47	0.42	0.27	0.46	1.06	0.27	0.18	4.64
5	0.17	0.16	0.53	0.22	0.24	0.38	0.42	0.27	0.46	0.79	0.27	0.18	4.09
6	0.22	0.16	0.34	0.22	0.28	0.36	0.40	0.27	0.34	0.60	0.26	0.17	3.62
7	0.20	0.16	0.29	0.20	0.22	0.35	0.39	0.51	0.32	0.50	0.25	0.17	3.56
8	0.20	0.16	0.26	0.20	0.20	0.34	0.37	0.28	0.34	0.47	0.25	0.17	3.23
9	0.18	0.16	0.25	0.20	0.72	0.36	0.37	0.32	0.33	0.42	0.67	0.16	4.13
10	0.17	0.16	0.24	0.23	0.73	0.38	0.36	2.43	1.13	0.40	0.30	0.16	6.69
11	0.17	0.16	0.27	0.28	0.43	0.44	0.34	3.11	0.49	0.40	0.25	0.16	6.51
12	0.17	0.19	0.26	0.20	0.35	0.48	0.33	1.71	2.28	0.40	0.25	0.16	6.76
13	0.17	0.21	0.23	0.42	0.30	0.48	0.33	1.16	0.86	0.38	0.24	0.16	4.96
14	0.17	0.17	0.21	0.30	0.28	0.79	1.68	0.92	0.66	0.38	0.23	0.34	6.12
15	0.17	0.17	0.23	0.30	0.27	0.68	0.68	0.82	1.03	0.37	0.22	0.18	5.12
16	0.16	0.17	0.42	0.24	0.29	0.61	0.44	0.76	0.77	0.36	0.22	0.17	4.61
17	0.17	0.16	0.28	0.22	0.80	0.55	0.71	0.69	0.58	0.35	0.22	0.16	4.87
18	0.15	0.16	0.25	0.22	0.37	0.49	1.24	0.63	0.69	0.36	0.20	0.16	4.91
19	0.15	0.15	0.27	0.21	0.30	0.44	0.70	0.59	0.60	0.38	0.20	0.16	4.15
20	0.15	0.15	0.24	0.21	0.28	0.41	0.50	0.55	0.58	0.35	0.20	0.17	3.80
21	0.17	0.15	0.25	0.21	0.33	0.41	0.45	0.52	0.48	0.33	0.20	0.16	3.64
22	0.18	0.14	0.24	0.36	0.46	0.44	0.41	0.48	0.40	0.31	0.20	0.16	3.77
23	0.18	0.14	0.23	0.50	0.31	0.66	0.39	0.44	0.48	0.30	0.20	0.15	3.99
24	0.18	0.16	0.24	0.28	1.30	1.08	0.35	0.41	0.59	0.30	0.20	0.15	5.24
25	0.17	0.16	0.33	0.24	0.86	1.08	0.33	0.40	0.85	0.31	0.20	0.18	5.10
26	0.16	0.17	1.18	0.22	0.58	0.91	0.33	0.48	0.53	0.30	0.19	0.14	5.20
27	0.16	0.16	0.32	0.22	0.46	0.66	0.32	0.55	0.45	0.28	0.19	0.14	3.92
28	0.15	0.19	0.56	0.22	0.42	0.57	0.30	0.79	0.44	0.28	0.18	0.14	4.22
29	0.15		0.28	0.20	0.39	0.52	0.30	0.71	0.47	0.27	0.18	0.14	3.62
30	0.16		0.25	0.19	0.37	0.48	0.29	0.66	0.41	0.27	0.18	0.14	3.40
31	0.16		0.24		0.34		0.28	0.59		0.43		0.14	2.18
計	5.32	4.90	10.75	7.41	13.33	16.46	14.76	22.15	18.47	12.77	7.27	5.15	138.75
平均	0.17	0.17	0.35	0.25	0.43	0.55	0.48	0.71	0.62	0.41	0.24	0.17	0.38
流 況	年最大流量 (m ³ /s)	年最低流量 (m ³ /s)	35日流量	65日流量	豊水量 (95日流量)	平水量 (185日流量)	低水量 (275日流量)	渇水量 (355日流量)	平均流量 (m ³ /s)				
	3.11	0.14	0.69	0.51	0.44	0.29	0.20	0.15	0.38				

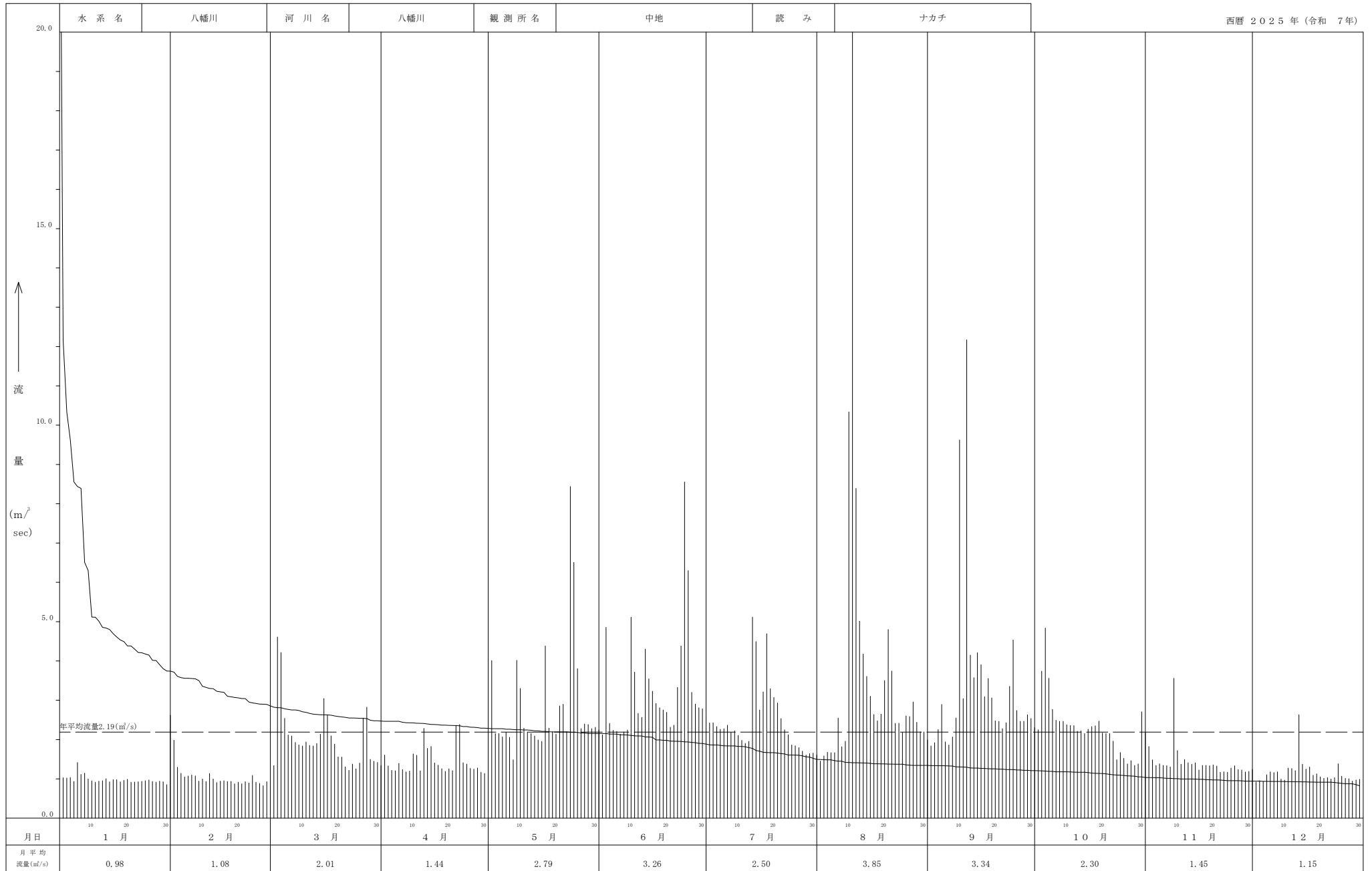
日流量年図



日 流 量 年 表

水系名	八幡川		河川名	八幡川		観測所名	中地		読み	ナカチ		西暦 2025 年(令和 7年)	
	1	2	3	4	5	6	7	8	9	10	11	12	計
月													
日													
1	1.03	2.62	0.88	1.34	1.17	2.25	2.58	1.61	1.99	2.30	2.17	1.24	21.16
2	1.03	1.98	1.34	1.61	4.01	2.12	2.43	1.45	1.84	2.25	1.83	0.92	22.80
3	1.02	1.30	4.61	1.33	2.15	4.86	2.43	1.59	1.92	3.74	1.49	0.95	27.38
4	1.04	1.14	4.22	1.22	2.15	2.41	2.33	1.68	2.26	4.84	1.34	0.93	25.56
5	0.93	1.05	2.54	1.21	2.07	2.24	2.26	1.67	2.90	3.56	1.38	1.10	22.90
6	1.42	1.07	2.12	1.40	2.19	2.21	2.28	1.67	1.94	2.77	1.34	1.18	21.57
7	1.11	1.10	2.09	1.24	2.06	2.14	2.37	2.55	1.86	2.49	1.34	1.16	21.50
8	1.15	1.08	1.93	1.18	1.48	2.20	2.18	1.82	2.07	2.46	1.31	1.18	20.02
9	1.00	0.94	1.87	1.20	4.02	2.25	2.22	1.96	2.55	2.46	3.56	1.00	25.01
10	0.95	1.00	1.84	1.63	3.30	5.12	2.10	10.34	9.63	2.38	1.72	0.97	40.97
11	0.92	0.93	1.94	1.60	2.29	3.72	1.98	26.96	3.04	2.36	1.37	1.28	48.39
12	0.94	1.14	1.85	1.20	2.20	2.67	1.90	8.39	12.17	2.36	1.49	1.26	37.57
13	0.95	1.00	1.84	2.28	2.15	2.57	1.96	5.01	4.15	2.21	1.41	1.21	26.74
14	1.01	0.91	1.90	1.78	2.09	4.30	5.12	4.18	3.58	2.22	1.37	2.63	31.08
15	0.93	0.94	2.14	1.83	1.99	3.55	4.49	3.61	4.21	2.15	1.41	1.37	28.61
16	0.98	0.95	3.05	1.41	1.95	3.23	2.75	3.10	3.91	2.26	1.23	1.25	26.06
17	0.98	0.93	2.63	1.35	4.38	2.92	3.21	2.64	3.09	2.33	1.34	1.30	27.11
18	0.93	0.94	2.09	1.26	2.29	2.81	4.70	2.48	3.55	2.35	1.34	1.09	25.83
19	0.96	0.88	1.89	1.19	2.20	2.75	3.30	2.65	3.06	2.47	1.34	1.13	23.80
20	0.99	0.92	1.56	1.26	2.14	2.69	3.07	3.50	2.48	2.17	1.36	1.05	23.19
21	0.92	0.88	1.55	1.21	2.86	2.32	2.93	4.80	2.46	2.15	1.33	1.01	24.42
22	0.92	0.93	1.31	2.36	2.90	2.37	2.54	3.74	2.28	2.15	1.17	1.03	23.69
23	0.93	0.90	1.22	2.39	2.20	3.33	2.25	2.41	2.43	1.96	1.18	1.00	22.18
24	0.94	1.09	1.38	1.41	8.44	4.38	2.12	2.42	3.35	1.49	1.17	1.03	29.21
25	0.95	0.92	1.26	1.38	6.51	8.55	1.86	2.18	4.54	1.67	1.28	1.38	32.47
26	0.97	0.89	1.40	1.27	3.81	6.30	1.84	2.60	2.74	1.52	1.33	1.07	25.74
27	0.94	0.83	2.55	1.25	2.28	3.20	1.80	2.59	2.46	1.38	1.24	1.01	21.52
28	0.92	0.93	2.82	1.28	2.40	2.90	1.70	2.96	2.46	1.46	1.23	1.01	22.07
29	0.94		1.50	1.17	2.38	2.81	1.61	2.44	2.63	1.34	1.18	0.94	18.95
30	0.93		1.45	1.14	2.28	2.78	1.64	2.20	2.54	1.38	1.19	0.97	18.50
31	0.85		1.42		2.31		1.66	2.20		2.71		0.99	12.13
計	30.45	30.16	62.16	43.33	86.63	97.93	77.60	119.37	100.07	71.36	43.42	35.65	798.12
平均	0.98	1.08	2.01	1.44	2.79	3.26	2.50	3.85	3.34	2.30	1.45	1.15	2.19
流 況	年最大流量 (m ³ /s)	年最低流量 (m ³ /s)	35日流量	65日流量	豊水量 (95日流量)	平水量 (185日流量)	低水量 (275日流量)	渇水量 (355日流量)	平均流量 (m ³ /s)				
	26.96	0.83	3.58	2.77	2.46	1.86	1.21	0.93	2.19				

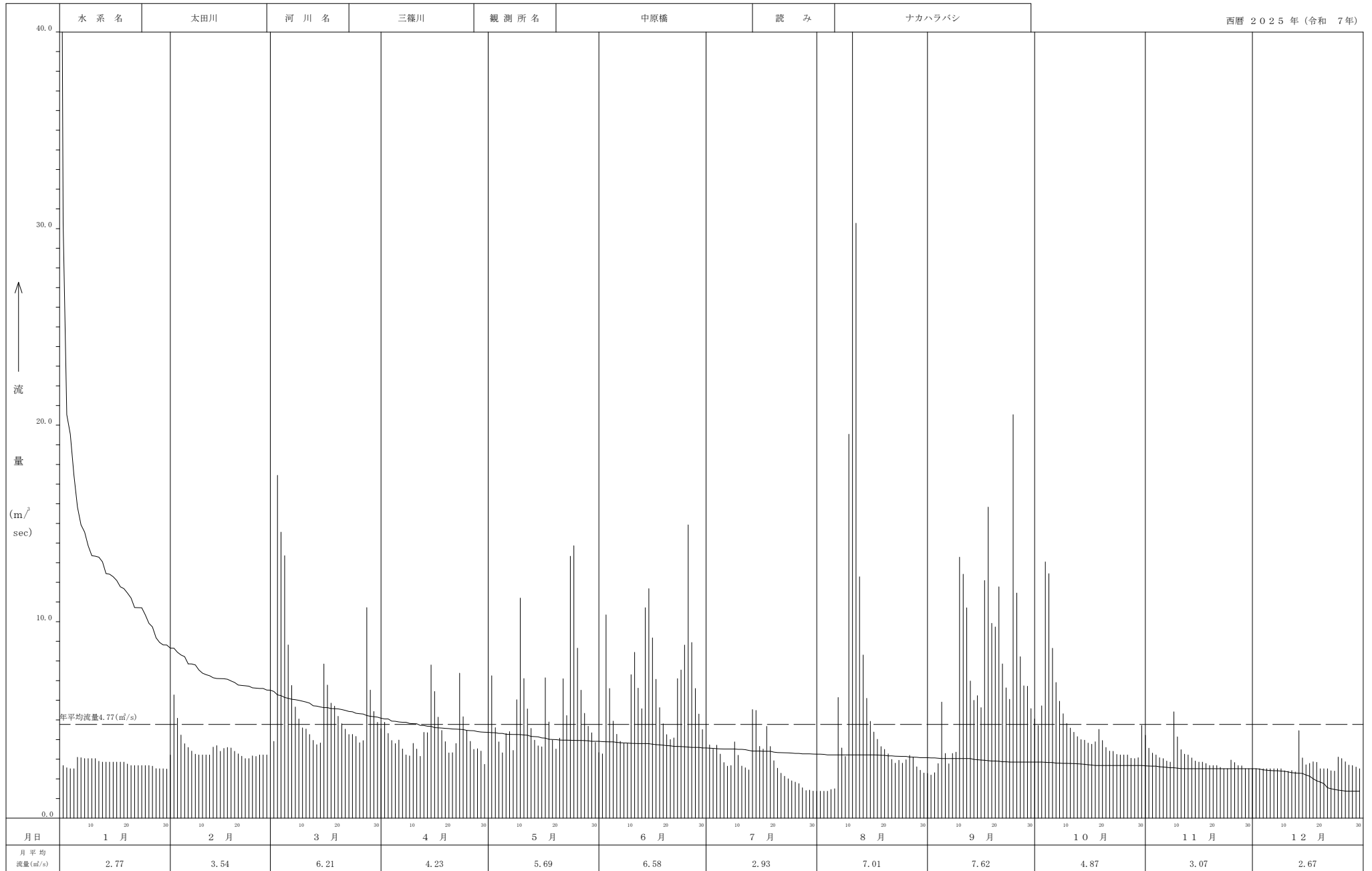
日流量年図



日 流 量 年 表

水系名	太田川		河川名	三篠川		観測所名	中原橋		読み	ナカハラバシ		西暦 2025 年(令和 7年)	
	1	2	3	4	5	6	7	8	9	10	11	12	計
月													
日													
1	2.68	3.21	3.22	4.56	2.79	3.34	3.94	1.37	2.28	5.05	4.22	2.52	39.17
2	2.68	6.28	3.91	4.88	7.25	3.27	3.73	1.37	2.20	4.72	3.56	2.52	46.37
3	2.57	5.09	17.45	4.31	4.61	10.35	3.52	1.37	2.32	5.72	3.31	2.52	63.12
4	2.52	4.23	14.56	3.95	3.88	6.60	3.71	1.37	2.78	13.04	3.22	2.52	62.38
5	2.52	3.79	13.36	3.80	3.33	4.94	3.26	1.46	5.91	12.44	3.08	2.52	60.40
6	3.10	3.60	8.82	3.97	4.31	4.27	2.83	1.50	3.29	8.65	3.03	2.52	49.89
7	3.08	3.41	6.75	3.53	4.41	3.91	2.65	6.14	2.77	6.91	2.91	2.52	48.98
8	3.03	3.26	5.66	3.22	3.45	3.80	2.68	3.57	3.30	5.95	2.86	2.52	43.29
9	3.03	3.22	5.05	3.17	6.03	3.80	3.89	3.14	3.36	5.32	5.42	2.52	47.94
10	3.03	3.22	4.60	3.81	11.20	7.31	3.21	19.54	13.28	4.82	4.14	2.42	80.56
11	3.03	3.22	4.54	3.52	7.11	8.44	2.66	67.63	12.42	4.59	3.49	2.39	123.02
12	2.90	3.22	4.26	3.15	5.56	6.62	2.57	30.28	10.71	4.38	3.26	2.42	79.31
13	2.86	3.62	3.96	4.37	4.57	5.57	2.46	12.29	6.98	4.15	3.22	2.35	56.39
14	2.86	3.69	3.74	4.35	3.97	10.71	5.53	8.30	6.00	4.00	3.07	4.46	60.67
15	2.86	3.41	3.83	7.80	3.68	11.68	5.48	6.10	6.24	3.97	2.91	3.07	61.02
16	2.86	3.55	7.85	6.45	3.63	9.17	3.66	4.93	5.63	3.83	2.86	2.72	57.12
17	2.86	3.60	6.78	5.14	7.14	7.07	3.52	4.39	12.10	3.77	2.86	2.79	62.00
18	2.86	3.58	5.86	4.47	4.90	5.62	4.67	4.02	15.83	3.89	2.78	2.87	61.34
19	2.86	3.41	5.70	3.90	3.97	4.80	3.65	3.64	9.92	4.52	2.68	2.84	51.88
20	2.76	3.27	5.19	3.32	3.52	4.25	2.92	3.51	9.73	3.95	2.68	2.52	47.62
21	2.68	3.16	4.81	3.34	4.08	4.00	2.55	3.27	11.78	3.60	2.68	2.52	48.46
22	2.68	3.03	4.53	3.80	7.10	4.09	2.29	2.99	7.85	3.41	2.59	2.52	46.87
23	2.68	3.03	4.26	7.38	5.22	7.10	2.14	2.80	6.63	3.41	2.52	2.42	49.59
24	2.68	3.17	4.26	5.16	13.33	7.54	2.00	2.95	6.05	3.25	2.52	2.40	55.32
25	2.68	3.14	4.16	4.45	13.87	8.81	1.90	2.80	20.53	3.22	2.96	3.11	71.63
26	2.68	3.22	3.84	3.91	8.66	14.93	1.84	2.97	11.46	3.22	2.84	3.03	62.59
27	2.65	3.22	3.95	3.50	6.51	8.94	1.76	3.20	8.22	3.22	2.68	2.87	50.72
28	2.52	3.22	10.72	3.54	5.34	6.60	1.55	3.11	6.74	3.05	2.66	2.71	51.74
29	2.52		6.52	3.42	4.68	5.30	1.41	2.61	6.72	3.03	2.52	2.68	41.40
30	2.52		5.43	2.74	4.35	4.51	1.43	2.44	5.58	3.08	2.52	2.61	37.20
31	2.50		4.88		3.86		1.38	2.30		4.72		2.52	22.16
計	85.73	99.05	192.42	126.91	176.29	197.36	90.76	217.36	228.57	150.85	92.01	82.85	1740.15
平均	2.77	3.54	6.21	4.23	5.69	6.58	2.93	7.01	7.62	4.87	3.07	2.67	4.77
流 況	年最大流量 (m ³ /s)	年最低流量 (m ³ /s)	35日流量	65日流量	豊水量 (95日流量)	平水量 (185日流量)	低水量 (275日流量)	渇水量 (355日流量)	平均流量 (m ³ /s)				
	67.63	1.37	8.30	6.10	4.93	3.54	2.86	2.20	4.77				

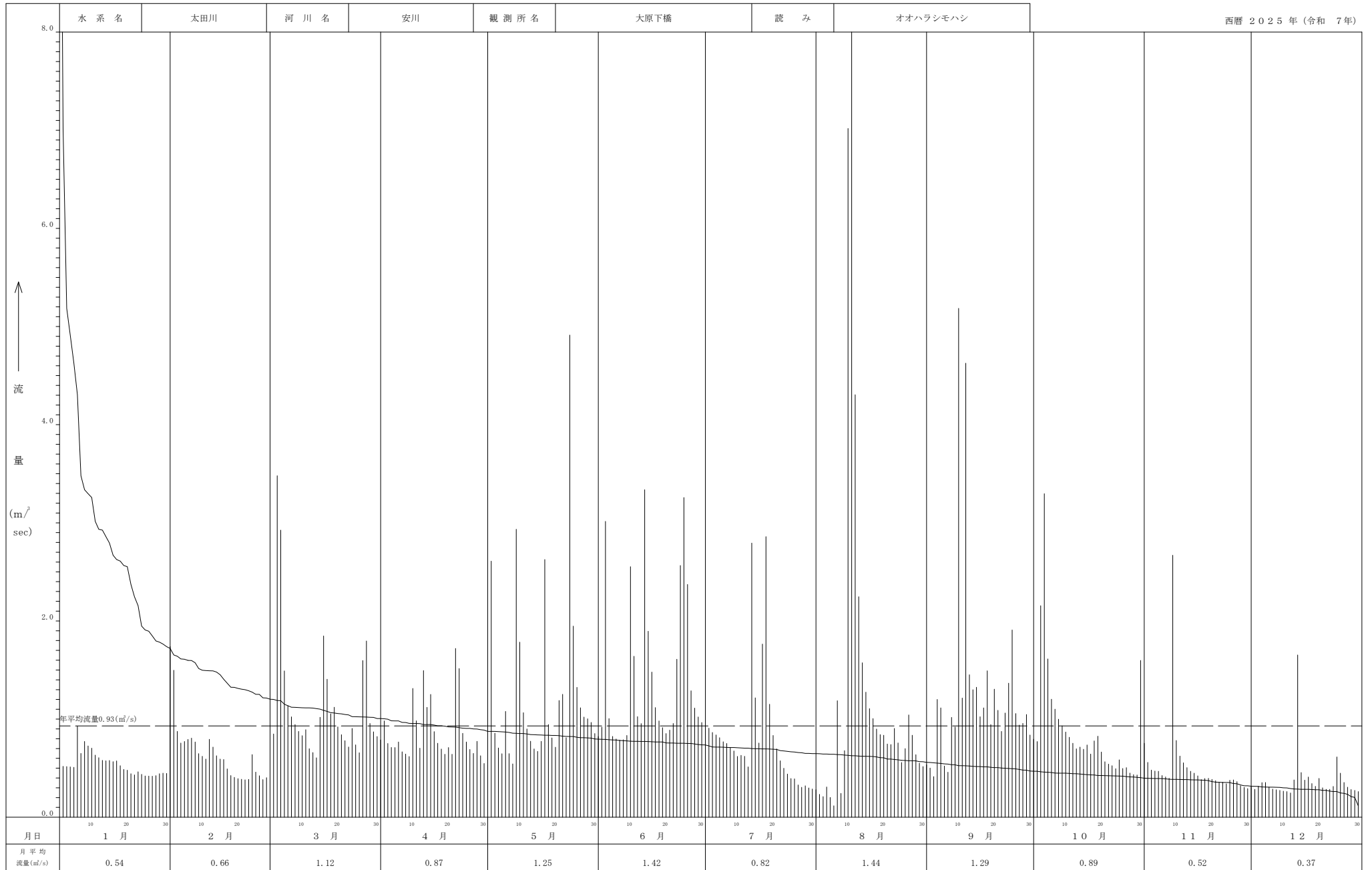
日流量年図



日 流 量 年 表

水系名	太田川		河川名	安川		観測所名	大原下橋		読み	オオハラシモハン		西暦 2025 年(令和 7年)		
	1	2	3	4	5	6	7	8	9	10	11	12	計	
日	月													
1		0.52	1.74	0.39	0.79	0.53	0.82	0.93	0.28	0.54	0.80	0.75	0.31	8.39
2		0.52	1.50	0.85	0.98	2.61	0.92	0.91	0.23	0.50	0.77	0.56	0.29	10.63
3		0.52	0.88	3.48	0.75	0.86	3.02	0.86	0.21	0.41	2.16	0.48	0.32	13.94
4		0.51	0.76	2.93	0.71	0.71	1.01	0.84	0.31	1.20	3.30	0.47	0.35	13.09
5		0.51	0.77	1.49	0.71	0.65	0.82	0.81	0.20	1.11	1.61	0.47	0.35	9.52
6		0.93	0.79	1.14	0.77	1.08	0.80	0.77	0.12	0.52	1.20	0.43	0.31	8.84
7		0.65	0.81	1.02	0.67	0.65	0.79	0.75	1.19	0.46	1.10	0.41	0.29	8.78
8		0.77	0.77	0.95	0.64	0.54	0.79	0.71	0.24	1.02	1.00	0.40	0.28	8.11
9		0.73	0.65	0.88	0.62	2.93	0.83	0.68	0.68	0.92	0.93	2.67	0.27	12.78
10		0.70	0.62	0.83	1.31	1.78	2.55	0.62	7.02	5.19	0.87	0.78	0.27	22.55
11		0.63	0.59	0.89	0.98	1.07	1.64	0.63	12.01	1.22	0.82	0.62	0.26	21.36
12		0.61	0.79	0.70	0.70	0.90	1.03	0.62	4.31	4.63	0.75	0.56	0.25	15.84
13		0.58	0.72	0.66	1.50	0.78	0.95	0.51	2.25	1.45	0.70	0.51	0.38	10.97
14		0.58	0.63	0.61	1.12	0.70	3.34	2.79	1.57	1.30	0.72	0.47	1.65	15.47
15		0.58	0.59	1.02	1.25	0.67	1.90	1.22	1.27	1.33	0.69	0.45	0.46	11.42
16		0.57	0.59	1.85	0.87	0.77	1.48	0.76	1.11	1.02	0.74	0.42	0.38	10.55
17		0.57	0.49	1.41	0.75	2.63	1.12	1.77	1.01	1.11	0.64	0.38	0.41	12.29
18		0.53	0.43	1.05	0.70	0.94	0.98	2.86	0.90	1.49	0.78	0.40	0.34	11.39
19		0.49	0.41	1.12	0.64	0.81	0.91	1.15	0.84	0.95	0.83	0.40	0.32	8.85
20		0.48	0.39	0.92	0.71	0.71	0.85	0.83	0.84	1.31	0.67	0.39	0.40	8.49
21		0.44	0.39	0.84	0.64	1.19	0.89	0.70	0.75	1.09	0.57	0.37	0.30	8.16
22		0.43	0.38	0.78	1.72	1.25	0.96	0.58	0.74	0.88	0.54	0.36	0.28	8.90
23		0.46	0.39	0.72	1.52	0.81	1.61	0.50	0.91	1.06	0.53	0.36	0.28	9.13
24		0.44	0.64	0.91	0.86	4.91	2.57	0.44	0.76	1.37	0.50	0.34	0.31	14.03
25		0.42	0.46	0.74	0.77	1.95	3.26	0.39	0.56	1.91	0.59	0.38	0.62	12.03
26		0.42	0.42	0.66	0.69	1.32	2.37	0.39	0.70	1.06	0.50	0.38	0.45	9.36
27		0.42	0.38	1.60	0.65	1.12	1.29	0.33	1.04	0.94	0.51	0.36	0.35	8.99
28		0.42	0.40	1.80	0.77	1.02	1.11	0.31	0.84	0.96	0.45	0.32	0.31	8.70
29		0.44		0.96	0.63	1.00	1.02	0.32	0.64	1.05	0.43	0.30	0.28	7.07
30		0.45		0.87	0.55	0.97	0.97	0.30	0.55	0.84	0.43	0.29	0.27	6.48
31		0.45		0.82		0.85		0.29	0.52		1.60		0.26	4.79
計		16.77	18.36	34.84	25.97	38.71	42.58	25.55	44.57	38.80	27.69	15.47	11.59	340.90
平均		0.54	0.66	1.12	0.87	1.25	1.42	0.82	1.44	1.29	0.89	0.52	0.37	0.93
流 況	年最大流量 (m ³ /s)	年最低流量 (m ³ /s)	35日流量	65日流量	豊水量 (95日流量)	平水量 (185日流量)	低水量 (275日流量)	渇水量 (355日流量)	平均流量 (m ³ /s)					

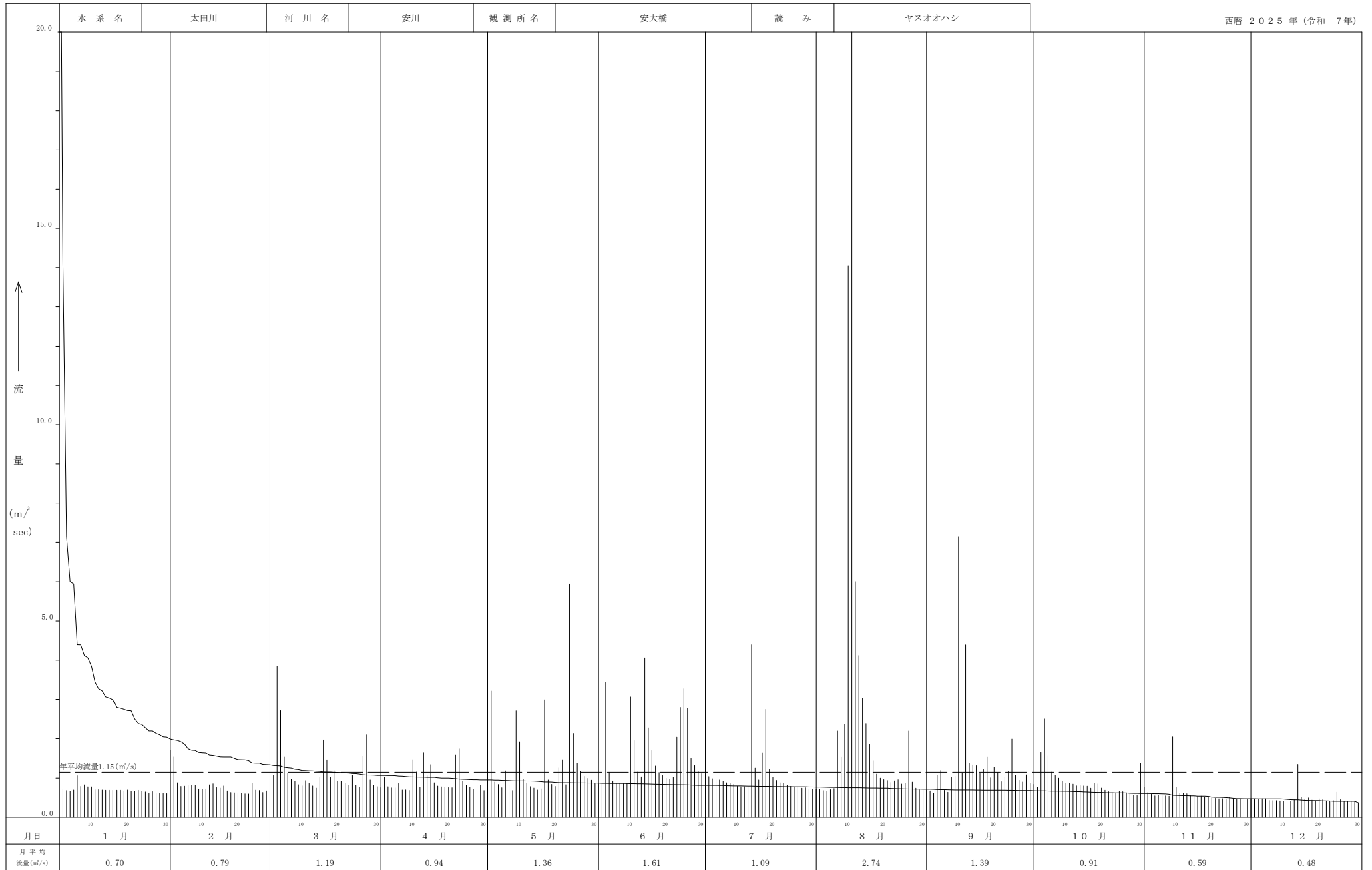
日 流 量 年 図



日 流 量 年 表

水系名	太田川		河川名	安川		観測所名	安大橋		読み	ヤスオオハシ		西暦 2025 年(令和 7年)	
	1	2	3	4	5	6	7	8	9	10	11	12	計
月													
日													
1	0.72	1.70	0.66	0.76	0.73	0.85	1.07	0.72	0.70	0.84	0.77	0.47	9.99
2	0.72	1.53	1.08	1.03	3.22	0.86	1.04	0.72	0.68	0.78	0.63	0.47	12.74
3	0.68	0.88	3.84	0.78	0.90	3.44	0.99	0.68	0.62	1.65	0.59	0.47	15.53
4	0.67	0.79	2.71	0.75	0.84	1.15	0.96	0.67	1.08	2.50	0.55	0.48	13.15
5	0.70	0.80	1.53	0.76	0.75	0.93	0.96	0.71	1.20	1.57	0.56	0.48	10.92
6	1.06	0.82	1.13	0.86	1.19	0.86	0.92	0.74	0.69	1.15	0.55	0.44	10.42
7	0.79	0.81	0.97	0.70	0.84	0.88	0.88	2.20	0.64	1.07	0.55	0.43	10.74
8	0.83	0.81	0.93	0.70	0.68	0.86	0.86	1.53	1.03	1.00	0.54	0.43	10.21
9	0.78	0.73	0.84	0.69	2.71	0.87	0.85	2.36	1.05	0.93	2.05	0.42	14.26
10	0.78	0.72	0.81	1.46	1.92	3.06	0.79	14.05	7.14	0.88	0.76	0.42	32.79
11	0.71	0.73	0.94	1.16	0.98	1.95	0.78	27.84	1.13	0.88	0.62	0.43	38.15
12	0.71	0.83	0.87	0.76	0.88	1.16	0.79	6.01	4.39	0.85	0.61	0.41	18.25
13	0.70	0.86	0.80	1.64	0.79	1.03	0.78	4.12	1.38	0.80	0.60	0.45	13.94
14	0.69	0.76	0.75	1.07	0.75	4.06	4.40	3.04	1.34	0.81	0.55	1.35	19.56
15	0.69	0.75	1.02	1.35	0.70	2.28	1.26	2.39	1.32	0.80	0.54	0.51	13.59
16	0.69	0.80	1.97	0.88	0.73	1.70	0.96	1.86	1.12	0.80	0.54	0.47	12.51
17	0.69	0.68	1.46	0.80	2.99	1.31	1.63	1.44	1.22	0.74	0.54	0.50	13.99
18	0.69	0.64	1.02	0.78	0.95	1.15	2.75	1.10	1.53	0.88	0.52	0.44	12.44
19	0.68	0.63	1.19	0.77	0.84	1.07	1.23	1.00	1.01	0.86	0.51	0.42	10.20
20	0.70	0.62	0.93	0.76	0.79	1.00	1.02	0.96	1.28	0.75	0.50	0.48	9.78
21	0.66	0.61	0.93	0.76	1.26	0.97	0.94	0.94	1.15	0.69	0.49	0.45	9.84
22	0.67	0.60	0.87	1.58	1.46	1.03	0.89	0.89	0.91	0.65	0.48	0.41	10.42
23	0.69	0.60	0.82	1.74	0.83	2.04	0.86	0.93	1.02	0.64	0.48	0.41	11.06
24	0.67	0.88	1.07	0.92	5.95	2.80	0.82	0.96	1.18	0.62	0.48	0.43	16.75
25	0.65	0.70	0.82	0.82	2.13	3.27	0.79	0.85	1.99	0.67	0.51	0.65	13.84
26	0.61	0.69	0.77	0.77	1.39	2.78	0.78	0.88	1.08	0.65	0.47	0.45	11.31
27	0.66	0.63	1.55	0.72	1.17	1.49	0.78	2.19	0.95	0.63	0.47	0.41	11.66
28	0.61	0.68	2.10	0.83	1.05	1.32	0.74	0.90	0.90	0.60	0.47	0.41	10.61
29	0.61		0.95	0.81	1.00	1.18	0.75	0.74	1.09	0.56	0.47	0.41	8.58
30	0.61		0.82	0.68	0.95	1.12	0.72	0.70	0.87	0.56	0.46	0.41	7.89
31	0.61		0.79		0.86		0.72	0.70		1.38		0.37	5.43
計	21.71	22.25	36.90	28.07	42.22	48.44	33.69	84.80	41.66	28.18	17.85	14.73	420.51
平均	0.70	0.79	1.19	0.94	1.36	1.61	1.09	2.74	1.39	0.91	0.59	0.48	1.15
流 況	年最大流量 (m ³ /s)	年最低流量 (m ³ /s)	35日流量	65日流量	豊水量 (95日流量)	平水量 (185日流量)	低水量 (275日流量)	渇水量 (355日流量)	平均流量 (m ³ /s)				
	27.84	0.37	1.92	1.26	1.06	0.81	0.68	0.44	1.15				

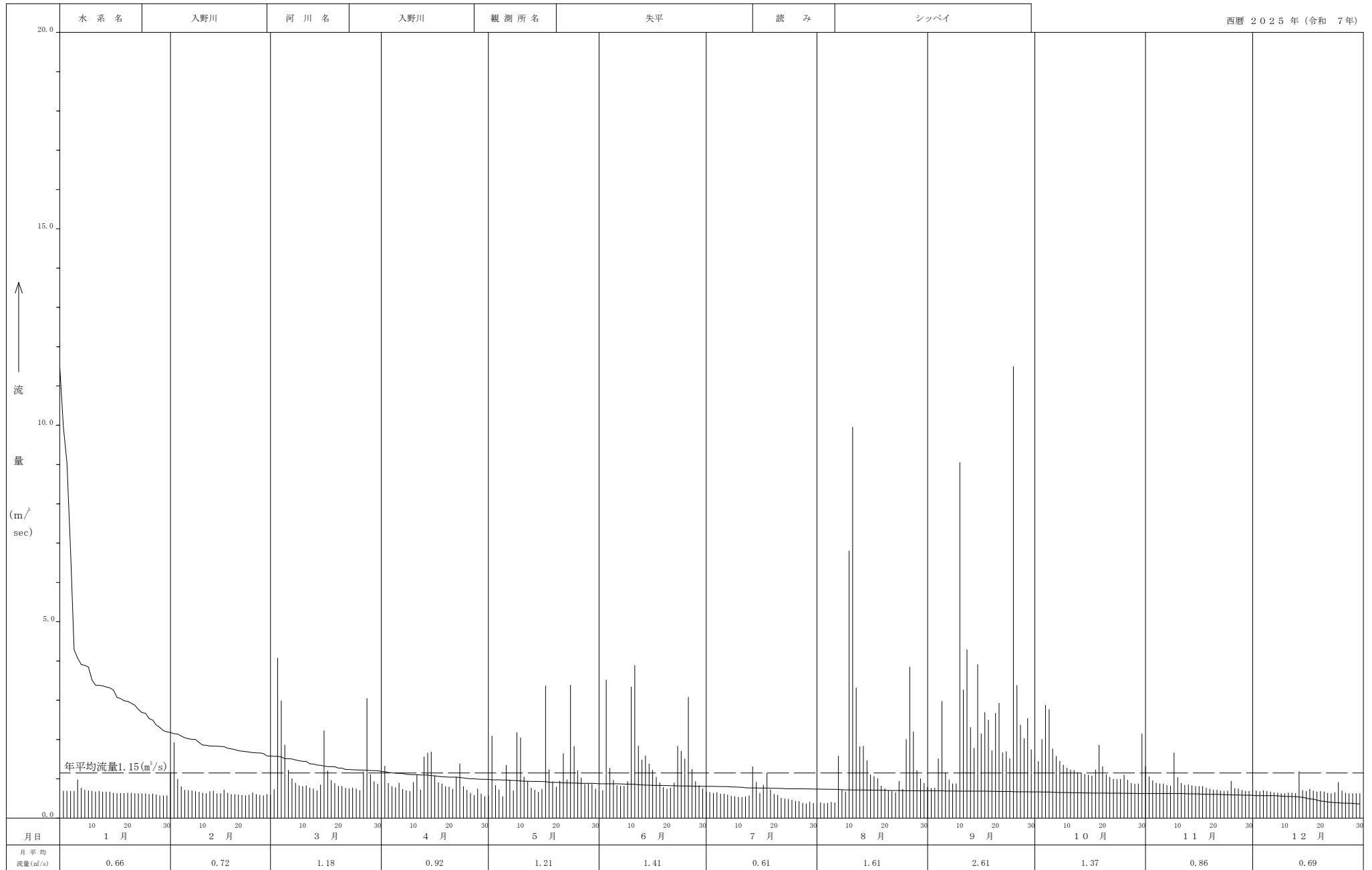
日 流 量 年 図



日 流 量 年 表

水系名	入野川		河川名	入野川		観測所名	失平		読み	シッペイ		西暦 2025 年(令和 7年)	
	1	2	3	4	5	6	7	8	9	10	11	12	計
日	月												
1	0.69	1.14	0.59	0.82	0.57	0.67	0.67	0.36	0.79	1.57	1.31	0.69	9.88
2	0.69	1.92	0.73	1.32	2.09	0.70	0.65	0.39	0.76	1.44	1.05	0.70	12.45
3	0.69	0.99	4.07	0.89	0.84	3.52	0.63	0.37	0.77	2.01	0.96	0.68	16.40
4	0.69	0.80	2.99	0.81	0.72	1.27	0.65	0.38	1.51	2.87	0.89	0.70	14.29
5	0.69	0.71	1.86	0.77	0.55	0.96	0.62	0.41	2.97	2.77	0.88	0.69	13.87
6	0.98	0.71	1.22	0.89	1.35	0.83	0.62	0.39	1.15	1.76	0.88	0.67	11.45
7	0.76	0.70	1.00	0.73	0.97	0.81	0.59	1.58	0.98	1.57	0.84	0.65	11.19
8	0.72	0.68	0.89	0.70	0.69	0.81	0.56	0.71	0.88	1.45	0.82	0.64	9.56
9	0.70	0.67	0.83	0.68	2.18	0.93	0.55	0.67	0.88	1.35	1.66	0.63	11.72
10	0.69	0.64	0.81	0.91	2.05	3.34	0.54	6.80	9.05	1.27	1.04	0.63	27.75
11	0.67	0.63	0.83	1.10	1.05	3.89	0.53	9.95	3.26	1.23	0.89	0.64	24.66
12	0.69	0.68	0.77	0.72	0.93	1.84	0.55	3.32	4.29	1.22	0.84	0.64	16.47
13	0.66	0.69	0.75	1.56	0.77	1.48	0.57	1.82	2.31	1.16	0.85	0.63	13.25
14	0.66	0.63	0.70	1.66	0.71	1.58	1.31	1.83	1.78	1.14	0.83	1.19	14.02
15	0.67	0.63	0.85	1.68	0.66	1.38	0.91	1.46	3.91	1.12	0.81	0.71	14.78
16	0.64	0.72	2.23	1.08	0.74	1.22	0.64	1.11	2.15	1.10	0.81	0.68	13.10
17	0.63	0.63	1.21	0.91	3.37	1.04	0.84	1.06	2.69	1.08	0.81	0.74	15.00
18	0.63	0.61	0.96	0.87	1.24	0.90	1.14	1.01	2.50	1.23	0.77	0.69	12.55
19	0.63	0.60	0.88	0.80	0.93	0.79	0.72	0.82	1.72	1.86	0.75	0.67	11.16
20	0.64	0.60	0.82	0.79	0.79	0.74	0.61	0.75	2.67	1.31	0.72	0.68	11.12
21	0.64	0.58	0.81	0.73	0.95	0.77	0.58	0.69	2.93	1.11	0.72	0.67	11.18
22	0.63	0.57	0.76	1.05	1.64	0.90	0.51	0.68	1.67	1.04	0.69	0.63	10.78
23	0.63	0.59	0.75	1.38	0.98	1.83	0.49	0.65	1.69	0.99	0.69	0.63	11.29
24	0.63	0.65	0.77	0.80	3.39	1.71	0.48	0.94	1.52	0.99	0.70	0.65	13.21
25	0.63	0.60	0.74	0.71	1.83	1.51	0.46	0.74	11.49	0.99	0.94	0.91	21.55
26	0.60	0.59	0.70	0.64	1.21	3.08	0.43	2.00	3.38	1.10	0.76	0.69	15.19
27	0.62	0.57	1.18	0.58	1.03	1.24	0.43	3.85	2.37	0.97	0.75	0.64	14.22
28	0.60	0.60	3.05	0.74	0.86	0.93	0.38	2.20	2.02	0.89	0.71	0.63	13.61
29	0.57		1.11	0.62	0.87	0.83	0.37	1.21	2.54	0.87	0.69	0.63	10.30
30	0.57		0.93	0.55	0.86	0.75	0.41	1.00	1.75	0.88	0.69	0.63	9.01
31	0.57		0.87		0.74		0.38	0.89		2.14		0.63	6.21
計	20.48	20.11	36.64	27.51	37.54	42.26	18.84	50.04	78.35	42.47	25.70	21.29	421.22
平均	0.66	0.72	1.18	0.92	1.21	1.41	0.61	1.61	2.61	1.37	0.86	0.69	1.15
流 況	年最大流量 (m ³ /s)	年最低流量 (m ³ /s)	35日流量	65日流量	豊水量 (95日流量)	平水量 (185日流量)	低水量 (275日流量)	渇水量 (355日流量)	平均流量 (m ³ /s)				
	11.49	0.36	2.09	1.51	1.14	0.81	0.67	0.51	1.15				

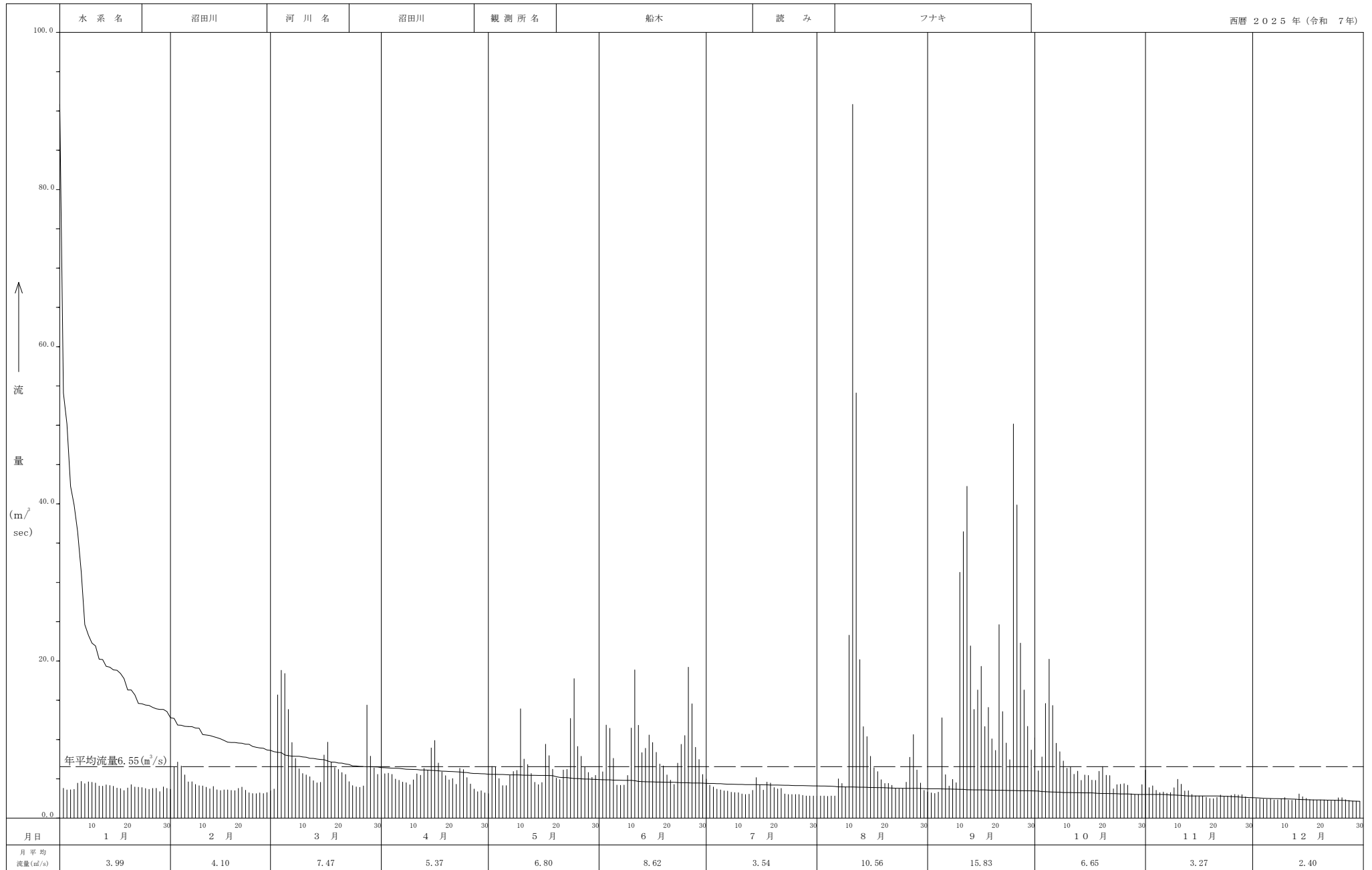
日 流 量 年 図



日 流 量 年 表

水系名	沼田川		河川名	沼田川		観測所名	船木		読み	フナキ		西暦 2025 年(令和 7年)	
	1	2	3	4	5	6	7	8	9	10	11	12	計
日													
1	3.88	3.68	3.49	5.45	3.12	4.81	4.97	2.83	3.34	10.24	6.11	2.56	54.47
2	3.80	6.53	3.71	5.65	6.57	5.89	4.21	2.83	3.21	6.02	3.89	2.49	54.80
3	3.60	7.14	15.69	5.73	6.52	11.85	3.97	2.83	3.15	7.80	4.12	2.45	74.83
4	3.61	6.64	18.82	5.58	5.05	11.44	3.69	2.79	3.32	14.60	3.55	2.43	81.48
5	3.66	5.50	18.41	4.98	4.14	7.62	3.59	2.83	12.78	20.23	3.25	2.41	89.41
6	4.45	4.62	13.83	4.82	4.14	4.21	3.47	2.83	5.54	14.33	3.32	2.46	68.02
7	4.68	4.63	9.62	4.60	5.43	4.19	3.45	4.99	4.09	9.53	3.17	2.30	60.68
8	4.38	4.30	7.60	4.52	5.94	4.21	3.31	4.42	4.94	8.46	3.26	2.31	57.64
9	4.62	4.13	6.28	4.25	6.07	5.43	3.26	3.96	4.52	7.27	3.87	2.48	56.14
10	4.57	4.11	5.69	4.88	13.92	11.47	3.25	23.28	31.29	6.37	4.95	2.62	116.39
11	4.48	3.94	5.51	5.65	7.52	18.88	3.09	90.85	36.46	6.51	4.32	2.29	189.47
12	4.10	3.73	5.27	5.47	6.83	11.82	3.01	54.11	42.23	5.59	3.46	2.27	147.90
13	4.08	4.03	4.77	6.34	5.68	8.34	3.06	20.18	21.93	5.99	3.49	2.36	90.24
14	4.24	3.62	4.50	6.06	4.57	8.89	3.55	11.64	13.83	4.81	3.01	3.09	71.80
15	4.16	3.52	4.56	8.94	4.27	10.58	5.17	10.38	16.31	5.49	2.85	2.72	78.96
16	4.06	3.59	8.04	9.88	4.54	9.63	4.24	7.88	19.32	5.44	2.83	2.52	81.97
17	3.83	3.61	9.66	7.02	9.42	8.38	3.57	6.42	11.66	4.83	2.81	2.37	73.56
18	3.76	3.53	7.12	5.88	7.95	6.89	4.59	5.92	14.10	4.80	2.66	2.33	69.53
19	3.52	3.51	6.43	5.41	6.23	6.65	4.47	4.89	10.10	5.97	2.51	2.29	61.97
20	3.84	3.79	6.20	4.88	5.10	5.50	3.89	4.41	8.62	6.57	2.49	2.31	57.60
21	4.26	3.95	5.80	5.04	4.91	4.83	3.72	4.43	24.63	5.46	2.64	2.32	71.99
22	3.96	3.56	5.56	4.31	6.13	4.29	3.79	4.18	13.57	5.43	2.95	2.25	59.97
23	3.93	3.23	4.65	6.34	6.21	7.01	3.09	3.78	9.56	3.73	2.74	2.20	56.46
24	3.89	3.14	4.14	6.19	12.69	9.40	3.01	3.73	7.43	4.26	2.79	2.26	62.94
25	3.78	3.13	3.97	5.16	17.75	10.51	3.01	3.74	50.17	4.32	2.92	2.59	111.05
26	3.67	3.22	3.92	4.34	9.13	19.21	3.01	4.58	39.87	4.39	3.03	2.60	100.97
27	3.78	3.14	4.11	3.70	7.87	14.56	3.01	7.75	22.27	4.20	2.94	2.35	79.68
28	3.81	3.26	14.39	3.37	6.53	9.02	2.90	10.64	16.32	3.11	2.99	2.27	78.61
29	3.39		7.89	3.49	5.82	7.47	2.83	6.14	11.68	3.01	2.70	2.17	56.57
30	3.98		6.39	3.22	5.19	5.56	2.83	4.46	8.68	3.01	2.46	2.16	47.93
31	3.80		5.57		5.44		2.83	3.54		4.26		2.14	27.58
計	123.55	114.75	231.58	161.13	210.67	258.53	109.82	327.24	474.89	206.01	98.06	74.37	2390.60
平均	3.99	4.10	7.47	5.37	6.80	8.62	3.54	10.56	15.83	6.65	3.27	2.40	6.55
流 況	年最大流量 (m ³ /s)	年最低流量 (m ³ /s)	35日流量	65日流量	豊水量 (95日流量)	平水量 (185日流量)	低水量 (275日流量)	渇水量 (355日流量)	平均流量 (m ³ /s)				
	90.85	2.14	11.82	7.95	6.34	4.39	3.45	2.35	6.55				

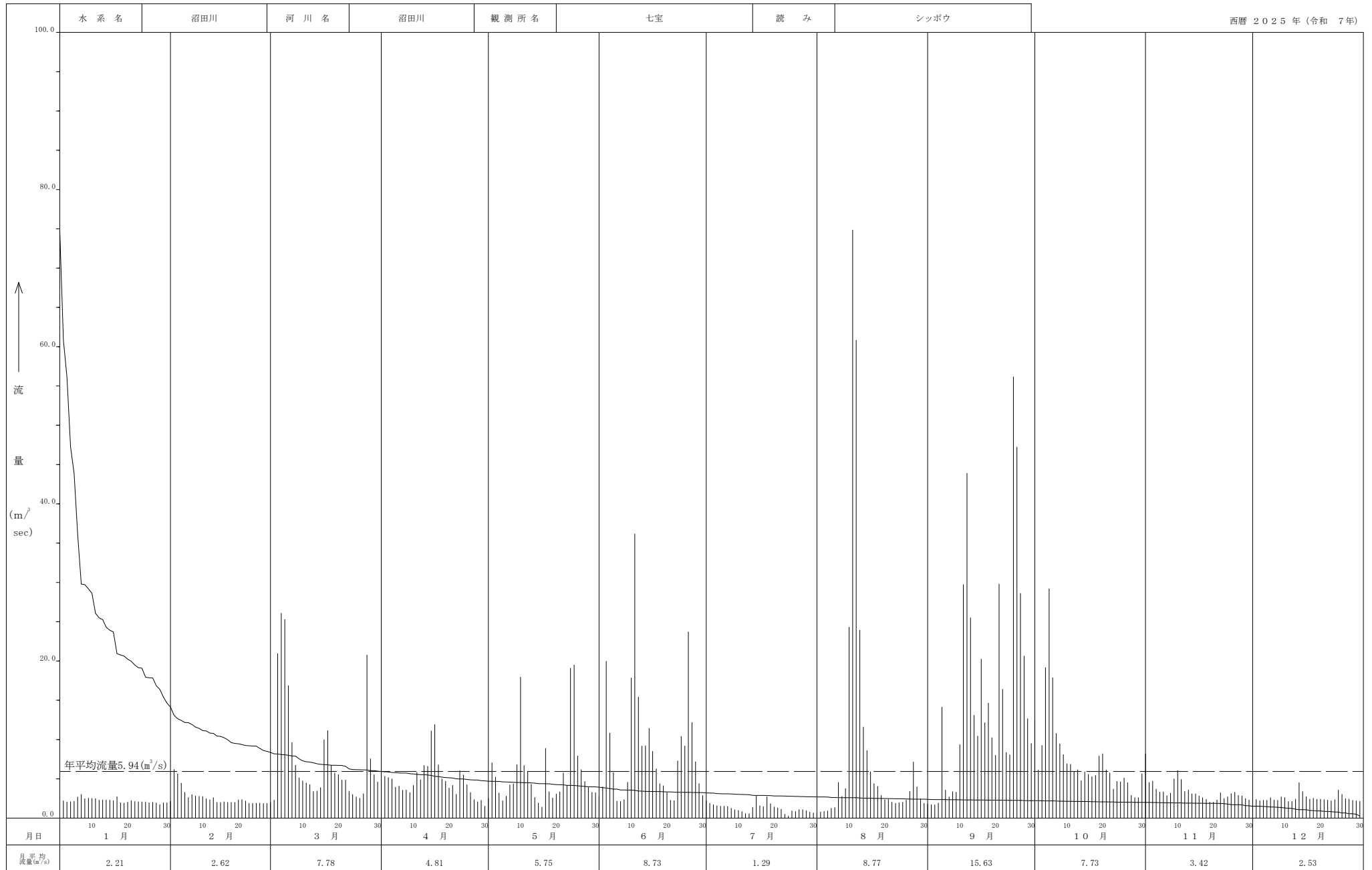
日流量年図



日 流 量 年 表

水系名	沼田川		河川名	沼田川		観測所名	七宝		読み	シッポウ		西暦 2025 年(令和 7年)	
	1	2	3	4	5	6	7	8	9	10	11	12	計
日	月												
1	2.11	2.14	2.00	4.58	2.49	2.82	2.22	0.65	1.79	12.44	8.18	2.46	43.87
2	2.20	6.18	2.29	5.33	7.04	3.99	1.90	0.78	1.70	6.13	4.54	2.37	44.44
3	2.06	5.63	20.95	5.16	5.22	19.97	1.70	0.87	1.69	9.25	4.70	2.22	79.41
4	2.09	4.45	26.08	4.99	3.19	10.83	1.58	0.91	1.91	19.15	3.70	2.28	81.14
5	2.14	3.29	25.27	3.94	2.21	5.79	1.52	1.24	14.14	29.20	3.31	2.28	94.34
6	2.69	2.61	16.86	4.08	2.80	2.16	1.52	1.35	3.57	17.86	3.34	2.60	61.44
7	3.02	2.99	9.61	3.55	4.23	2.13	1.48	4.53	2.70	10.79	2.87	2.30	50.20
8	2.47	2.80	6.74	3.59	4.37	2.35	1.26	2.77	3.37	9.46	3.19	2.26	44.62
9	2.54	2.78	5.14	3.26	6.81	4.56	1.07	3.76	3.30	8.09	5.01	2.70	49.00
10	2.51	2.76	4.75	4.15	17.95	17.84	0.98	24.30	9.35	6.92	6.04	2.62	100.17
11	2.48	2.46	4.48	5.82	6.70	36.17	0.82	74.83	29.72	6.85	4.92	2.12	177.39
12	2.29	2.33	4.27	4.88	5.98	15.41	0.56	60.81	43.88	5.94	3.40	2.13	151.88
13	2.32	2.61	3.39	6.71	4.30	9.16	0.56	23.91	25.49	6.16	3.59	2.43	90.62
14	2.32	2.01	3.44	6.59	2.63	9.21	1.39	11.59	13.08	4.77	3.09	4.52	64.64
15	2.30	2.00	3.88	11.10	1.94	11.42	2.89	8.61	10.45	5.88	3.09	3.38	66.93
16	2.22	2.08	9.98	11.91	1.41	8.50	1.58	5.89	20.23	5.58	2.83	2.74	74.94
17	2.72	2.00	11.14	6.78	8.88	6.27	1.46	4.38	12.15	5.29	2.60	2.42	66.07
18	1.96	1.99	6.73	4.98	3.35	4.38	2.72	4.03	14.64	5.44	2.39	2.53	55.14
19	1.91	2.00	5.73	4.69	2.57	4.11	1.84	2.90	10.24	7.90	2.03	2.42	48.32
20	2.03	2.31	5.53	3.83	3.08	3.27	1.42	2.35	8.00	8.18	2.03	2.42	44.45
21	2.23	2.36	4.85	4.18	3.34	2.26	1.30	2.37	29.79	6.14	2.31	2.36	63.47
22	2.12	2.18	4.86	3.03	5.74	2.22	1.13	2.03	16.39	5.75	3.22	2.29	50.96
23	2.09	1.89	3.43	6.06	4.17	7.29	0.50	1.88	8.36	3.69	2.51	2.20	44.06
24	2.07	1.88	3.00	5.49	19.08	10.41	0.27	1.97	8.06	4.67	2.72	2.34	61.96
25	2.06	1.89	2.70	4.26	19.49	9.17	0.92	2.03	56.17	4.62	3.13	3.57	110.00
26	1.95	1.91	2.54	3.26	7.91	23.71	0.85	2.31	47.23	5.11	3.30	3.03	103.11
27	2.00	1.88	3.11	2.35	6.18	12.18	1.09	3.41	28.61	4.51	2.89	2.49	70.68
28	1.94	1.88	20.77	2.07	4.68	7.18	1.08	7.13	20.63	2.91	2.83	2.42	75.51
29	1.72		7.55	2.26	3.99	4.39	0.96	3.98	12.65	2.60	2.51	2.27	44.88
30	1.94		5.53	1.51	3.29	2.87	0.76	2.44	9.51	2.60	2.30	2.19	34.95
31	1.95		4.60		3.25		0.66	1.89		5.66		2.16	20.17
計	68.44	73.29	241.17	144.40	178.24	262.01	39.95	271.90	468.80	239.53	102.55	78.47	2168.74
平均	2.21	2.62	7.78	4.81	5.75	8.73	1.29	8.77	15.63	7.73	3.42	2.53	5.94
流 況	年最大流量 (m ³ /s)	年最低流量 (m ³ /s)	35日流量	65日流量	豊水量 (95日流量)	平水量 (185日流量)	低水量 (275日流量)	渇水量 (355日流量)	平均流量 (m ³ /s)				
	74.83	0.27	12.44	8.00	5.79	3.13	2.22	1.07	5.94				

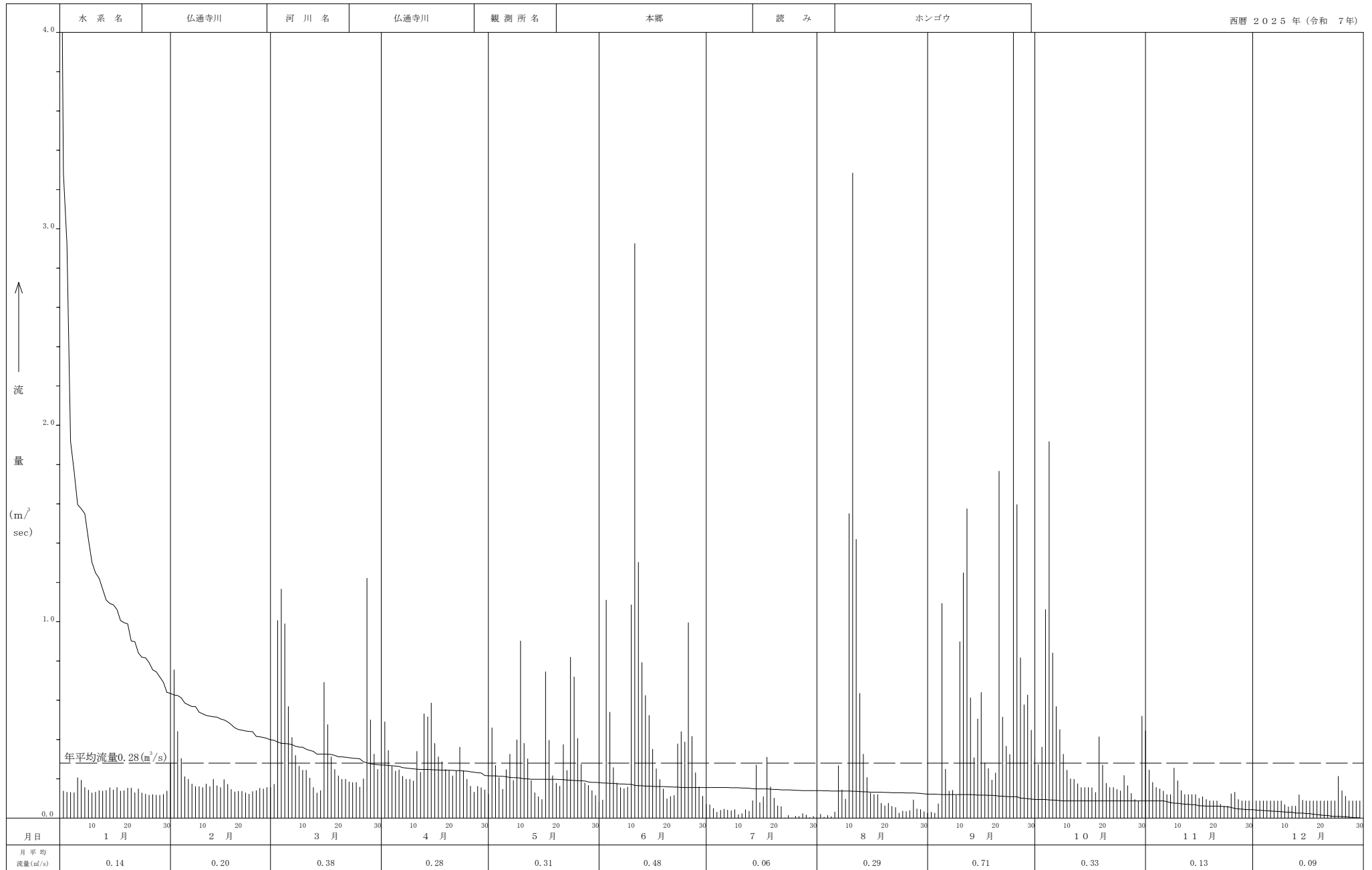
日 流 量 年 図



日 流 量 年 表

水系名	仏通寺川		河川名	仏通寺川		観測所名	本郷		読み	ホンゴウ		西暦 2025 年(令和 7年)	
	1	2	3	4	5	6	7	8	9	10	11	12	計
月													
日													
1	0.13	0.28	0.16	0.24	0.12	0.08	0.07	0.01	0.03	0.31	0.44	0.09	1.95
2	0.14	0.76	0.17	0.49	0.46	0.09	0.07	0.02	0.03	0.27	0.25	0.09	2.83
3	0.13	0.44	1.01	0.35	0.27	1.11	0.05	0.01	0.03	0.36	0.18	0.09	4.02
4	0.13	0.30	1.17	0.26	0.21	0.54	0.03	0.01	0.07	1.06	0.16	0.09	4.03
5	0.13	0.21	0.99	0.24	0.15	0.26	0.04	0.01	1.09	1.92	0.15	0.09	5.27
6	0.21	0.20	0.57	0.25	0.25	0.18	0.05	0.03	0.25	0.84	0.14	0.09	3.04
7	0.19	0.17	0.41	0.21	0.33	0.16	0.04	0.27	0.14	0.57	0.12	0.09	2.70
8	0.16	0.16	0.32	0.20	0.19	0.15	0.04	0.14	0.14	0.45	0.12	0.09	2.16
9	0.14	0.16	0.27	0.20	0.40	0.16	0.04	0.10	0.12	0.33	0.26	0.09	2.25
10	0.13	0.16	0.24	0.19	0.90	1.09	0.02	1.55	0.90	0.24	0.19	0.07	5.67
11	0.13	0.17	0.24	0.34	0.38	2.93	0.02	3.28	1.25	0.20	0.14	0.06	9.15
12	0.14	0.16	0.20	0.23	0.30	1.30	0.04	1.42	1.58	0.20	0.12	0.06	5.76
13	0.14	0.20	0.16	0.53	0.19	0.79	0.04	0.64	0.61	0.18	0.12	0.06	3.64
14	0.14	0.17	0.13	0.52	0.13	0.62	0.09	0.33	0.31	0.16	0.12	0.12	2.82
15	0.16	0.16	0.14	0.59	0.11	0.52	0.27	0.21	0.51	0.16	0.12	0.09	3.02
16	0.14	0.20	0.69	0.38	0.10	0.35	0.08	0.13	0.64	0.16	0.10	0.09	3.05
17	0.16	0.17	0.48	0.31	0.75	0.25	0.11	0.12	0.28	0.16	0.11	0.09	2.97
18	0.14	0.15	0.31	0.29	0.40	0.20	0.31	0.12	0.25	0.13	0.10	0.09	2.47
19	0.14	0.13	0.25	0.25	0.22	0.15	0.16	0.08	0.19	0.41	0.09	0.09	2.15
20	0.15	0.14	0.22	0.24	0.18	0.10	0.10	0.06	0.23	0.27	0.09	0.09	1.86
21	0.15	0.14	0.20	0.22	0.16	0.11	0.06	0.08	1.77	0.18	0.09	0.09	3.23
22	0.13	0.13	0.20	0.24	0.37	0.12	0.06	0.06	0.51	0.16	0.07	0.09	2.13
23	0.15	0.12	0.18	0.36	0.24	0.38	0.00	0.05	0.37	0.16	0.06	0.09	2.16
24	0.13	0.14	0.18	0.24	0.82	0.44	0.01	0.03	0.32	0.15	0.06	0.09	2.60
25	0.12	0.14	0.18	0.20	0.72	0.39	0.00	0.04	5.62	0.14	0.12	0.21	7.88
26	0.12	0.15	0.16	0.16	0.41	1.00	0.01	0.03	1.60	0.22	0.13	0.14	4.12
27	0.12	0.15	0.20	0.13	0.27	0.42	0.01	0.04	0.82	0.17	0.10	0.11	2.53
28	0.12	0.16	1.22	0.16	0.18	0.23	0.02	0.09	0.58	0.13	0.09	0.09	3.06
29	0.12		0.50	0.16	0.17	0.16	0.02	0.05	0.63	0.10	0.09	0.09	2.06
30	0.12		0.33	0.14	0.14	0.11	0.00	0.04	0.45	0.09	0.09	0.09	1.60
31	0.14		0.25		0.12		0.01	0.03		0.52		0.09	1.15
計	4.34	5.60	11.71	8.31	9.61	14.37	1.87	9.06	21.29	10.34	4.00	2.86	103.35
平均	0.14	0.20	0.38	0.28	0.31	0.48	0.06	0.29	0.71	0.33	0.13	0.09	0.28
流 況	年最大流量 (m ³ /s)	年最低流量 (m ³ /s)	35日流量	65日流量	豊水量 (95日流量)	平水量 (185日流量)	低水量 (275日流量)	渇水量 (355日流量)	平均流量 (m ³ /s)				
	5.62	0.00	0.61	0.37	0.27	0.16	0.10	0.02	0.28				

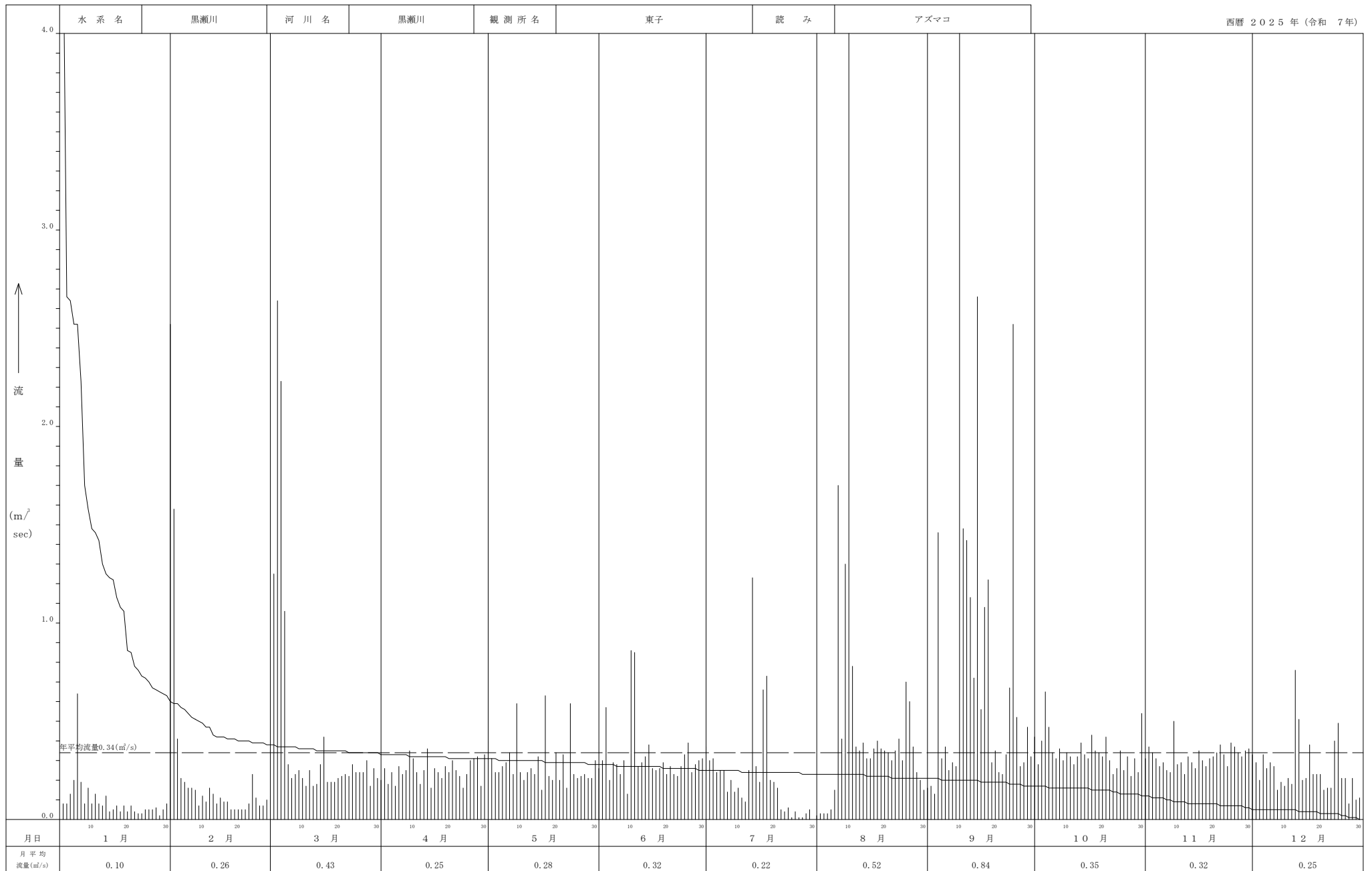
日 流 量 年 図



日 流 量 年 表

水系名	黒瀬川		河川名	黒瀬川		観測所名	東子		読み	アズマコ		西暦 2025 年(令和 7年)	
	1	2	3	4	5	6	7	8	9	10	11	12	計
日													
1	0.13	2.52	0.12	0.20	0.40	0.26	0.37	0.02	0.16	0.42	0.31	0.33	5.24
2	0.08	1.58	1.25	0.26	0.31	0.30	0.30	0.03	0.17	0.28	0.37	0.29	5.22
3	0.08	0.41	2.64	0.18	0.24	0.57	0.31	0.03	0.13	0.40	0.34	0.20	5.53
4	0.13	0.21	2.23	0.24	0.24	0.20	0.24	0.03	1.46	0.65	0.31	0.33	6.27
5	0.20	0.19	1.06	0.17	0.27	0.29	0.25	0.05	0.31	0.47	0.27	0.26	3.79
6	0.64	0.16	0.28	0.27	0.29	0.28	0.25	0.15	0.37	0.34	0.29	0.29	3.61
7	0.19	0.16	0.21	0.23	0.34	0.23	0.14	1.70	0.25	0.31	0.25	0.27	4.28
8	0.08	0.15	0.23	0.25	0.23	0.30	0.20	0.41	0.29	0.36	0.24	0.15	2.89
9	0.16	0.07	0.25	0.35	0.59	0.13	0.14	1.30	0.27	0.30	0.50	0.19	4.25
10	0.08	0.12	0.21	0.31	0.24	0.86	0.16	4.53	4.92	0.34	0.28	0.17	12.22
11	0.13	0.09	0.17	0.24	0.20	0.85	0.11	0.78	1.48	0.32	0.29	0.21	4.87
12	0.08	0.16	0.25	0.18	0.24	0.27	0.09	0.37	1.42	0.28	0.23	0.18	3.75
13	0.07	0.13	0.17	0.25	0.26	0.29	0.25	0.35	1.13	0.32	0.32	0.76	4.30
14	0.12	0.08	0.18	0.36	0.23	0.32	1.23	0.39	0.72	0.39	0.29	0.51	4.82
15	0.04	0.11	0.28	0.16	0.32	0.38	0.27	0.31	2.66	0.33	0.26	0.20	5.32
16	0.05	0.09	0.42	0.26	0.15	0.26	0.19	0.31	0.56	0.31	0.35	0.21	3.16
17	0.07	0.09	0.19	0.24	0.63	0.25	0.66	0.36	1.08	0.43	0.30	0.38	4.68
18	0.04	0.05	0.19	0.21	0.22	0.26	0.73	0.40	1.22	0.35	0.27	0.23	4.17
19	0.07	0.05	0.19	0.27	0.20	0.29	0.20	0.36	0.29	0.34	0.31	0.23	2.80
20	0.04	0.05	0.21	0.24	0.34	0.23	0.19	0.35	0.35	0.32	0.32	0.23	2.87
21	0.07	0.05	0.22	0.30	0.20	0.27	0.16	0.34	0.24	0.42	0.34	0.15	2.76
22	0.04	0.05	0.23	0.25	0.33	0.23	0.05	0.30	0.23	0.30	0.38	0.16	2.55
23	0.03	0.08	0.22	0.22	0.16	0.22	0.04	0.35	0.33	0.23	0.33	0.16	2.37
24	0.03	0.23	0.28	0.16	0.59	0.27	0.06	0.41	0.67	0.26	0.27	0.40	3.63
25	0.05	0.11	0.24	0.23	0.23	0.33	0.01	0.30	2.52	0.35	0.39	0.49	5.25
26	0.05	0.07	0.24	0.30	0.21	0.39	0.04	0.70	0.52	0.25	0.37	0.21	3.35
27	0.05	0.07	0.24	0.31	0.22	0.24	0.01	0.60	0.27	0.32	0.34	0.21	2.88
28	0.06	0.10	0.30	0.32	0.23	0.28	0.01	0.37	0.29	0.22	0.32	0.08	2.58
29	0.02		0.17	0.17	0.21	0.30	0.03	0.24	0.47	0.31	0.35	0.21	2.48
30	0.05		0.26	0.33	0.21	0.31	0.05	0.20	0.32	0.24	0.36	0.10	2.43
31	0.08		0.21		0.30		0.00	0.15		0.54		0.11	1.39
計	3.01	7.23	13.34	7.46	8.83	9.66	6.74	16.19	25.10	10.70	9.55	7.90	125.71
平均	0.10	0.26	0.43	0.25	0.28	0.32	0.22	0.52	0.84	0.35	0.32	0.25	0.34
流 況	年最大流量 (m ³ /s)	年最低流量 (m ³ /s)	35日流量	65日流量	豊水量 (95日流量)	平水量 (185日流量)	低水量 (275日流量)	渇水量 (355日流量)	平均流量 (m ³ /s)				
	4.92	0.00	0.57	0.37	0.33	0.25	0.17	0.04	0.34				

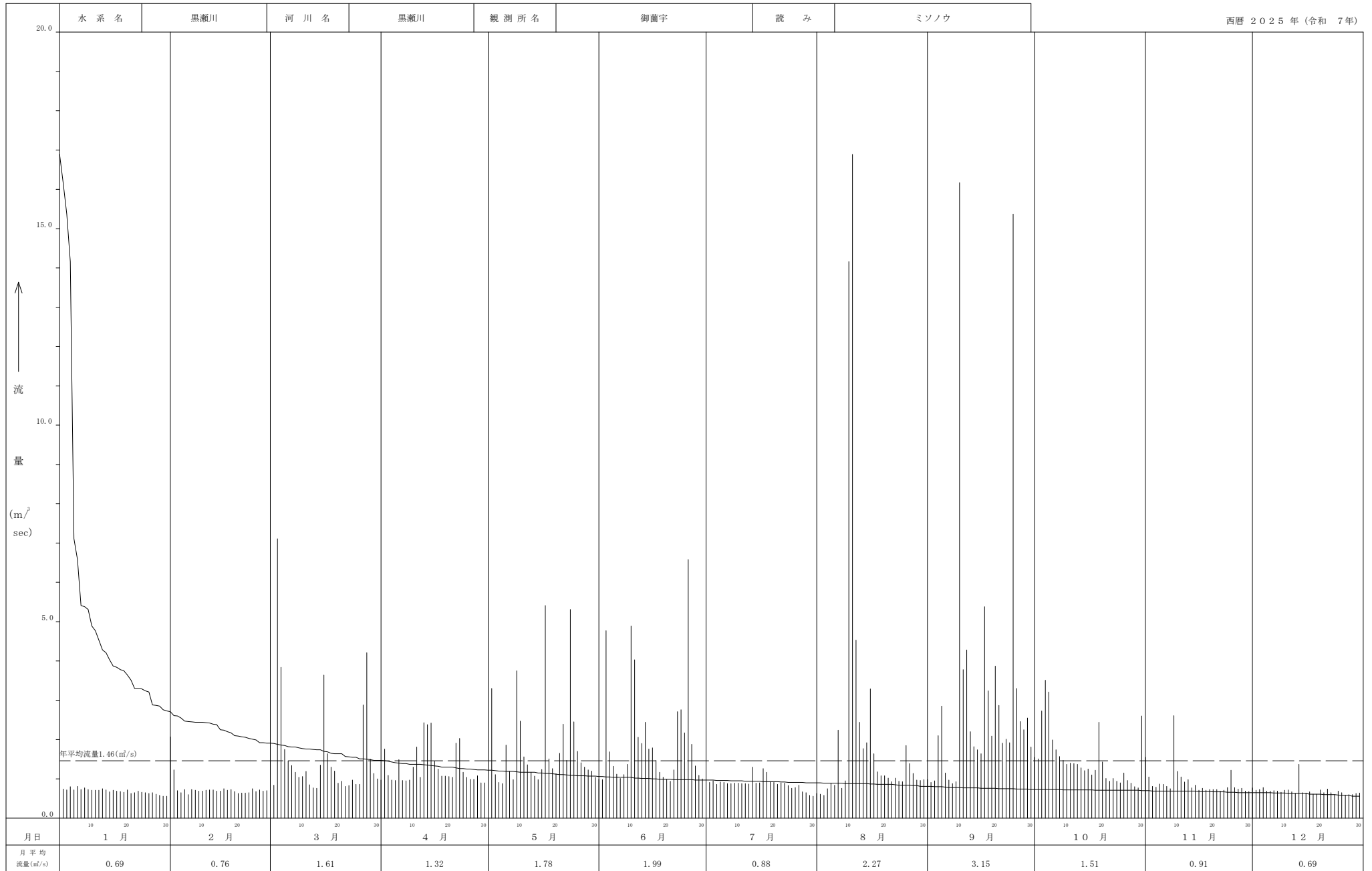
日 流 量 年 図



日 流 量 年 表

水系名	黒瀬川		河川名	黒瀬川		観測所名	御菌宇		読み	ミソノウ		西暦 2025 年(令和 7年)	
	1	2	3	4	5	6	7	8	9	10	11	12	計
日													
1	0.74	2.07	0.71	0.98	0.80	0.99	0.94	0.63	0.98	1.55	1.55	0.77	12.70
2	0.74	1.24	0.84	1.76	3.30	0.98	0.91	0.60	0.91	1.51	1.05	0.71	14.55
3	0.72	0.70	7.11	1.10	1.11	4.77	0.95	0.58	0.95	2.72	0.81	0.73	22.25
4	0.80	0.66	3.84	0.97	0.91	1.69	0.86	0.75	2.11	3.52	0.79	0.78	17.66
5	0.72	0.73	1.75	0.96	0.88	1.32	0.93	0.88	2.85	3.21	0.87	0.69	15.78
6	0.81	0.60	1.46	1.49	1.86	1.12	0.91	0.84	1.15	1.99	0.86	0.69	13.76
7	0.73	0.73	1.33	0.96	1.19	1.02	0.88	2.24	0.97	1.73	0.81	0.70	13.30
8	0.77	0.71	1.16	0.95	0.98	1.11	0.88	0.76	0.88	1.57	0.75	0.69	11.22
9	0.74	0.69	1.04	0.97	3.75	1.37	0.89	0.95	0.93	1.47	2.61	0.66	16.06
10	0.71	0.69	1.06	1.30	2.47	4.89	0.88	14.16	16.17	1.37	1.19	0.71	45.60
11	0.71	0.71	1.19	1.81	1.56	4.03	0.88	16.89	3.78	1.40	1.05	0.72	34.74
12	0.71	0.72	0.86	1.04	1.36	2.05	0.88	4.53	4.28	1.38	0.92	0.66	19.39
13	0.75	0.72	0.77	2.43	1.18	1.89	0.87	2.44	2.20	1.37	0.98	0.63	16.23
14	0.72	0.69	0.76	2.38	1.07	2.44	1.30	1.77	1.82	1.28	0.77	1.37	16.36
15	0.68	0.69	1.35	2.42	0.98	1.76	0.89	1.91	1.74	1.21	0.84	0.65	15.13
16	0.71	0.75	3.65	1.45	1.25	1.79	0.90	3.29	1.64	1.25	0.71	0.64	18.02
17	0.69	0.71	1.64	1.26	5.41	1.47	1.26	1.63	5.38	1.10	0.76	0.67	21.97
18	0.68	0.74	1.30	1.08	1.51	1.17	1.17	1.18	3.24	1.22	0.71	0.61	14.59
19	0.66	0.68	1.20	1.07	1.26	1.04	0.94	1.08	2.09	2.43	0.73	0.60	13.77
20	0.72	0.63	0.89	1.06	1.13	0.99	0.91	1.08	3.87	1.43	0.73	0.72	14.17
21	0.64	0.64	0.94	1.04	1.65	0.95	0.86	1.02	2.87	1.02	0.73	0.65	13.00
22	0.65	0.64	0.81	1.91	2.39	1.23	0.90	0.93	1.91	0.94	0.69	0.74	13.74
23	0.69	0.65	0.83	2.03	1.47	2.71	0.89	1.02	2.01	1.02	0.71	0.64	14.66
24	0.66	0.75	0.97	1.17	5.31	2.76	0.82	0.95	1.92	0.94	0.78	0.60	17.62
25	0.65	0.68	0.86	1.05	2.45	2.17	0.76	0.93	15.37	0.90	1.23	0.69	27.73
26	0.63	0.72	0.86	0.99	1.70	6.58	0.77	1.85	3.30	1.15	0.78	0.65	19.97
27	0.65	0.69	2.88	0.99	1.40	1.88	0.84	1.40	2.46	0.96	0.74	0.59	15.46
28	0.61	0.71	4.21	1.08	1.30	1.33	0.67	1.14	2.25	0.89	0.76	0.59	15.53
29	0.58		1.50	0.90	1.23	1.09	0.65	0.98	2.55	0.80	0.69	0.60	11.56
30	0.56		1.14	0.90	1.20	1.01	0.58	0.96	1.80	0.76	0.68	0.63	10.22
31	0.56		1.01		1.04		0.56	0.98		2.60		0.64	7.39
計	21.39	21.34	49.88	39.48	55.09	59.58	27.33	70.35	94.38	46.68	27.23	21.40	534.13
平均	0.69	0.76	1.61	1.32	1.78	1.99	0.88	2.27	3.15	1.51	0.91	0.69	1.46
流 況	年最大流量 (m ³ /s)	年最低流量 (m ³ /s)	35日流量	65日流量	豊水量 (95日流量)	平水量 (185日流量)	低水量 (275日流量)	渇水量 (355日流量)	平均流量 (m ³ /s)				
	16.89	0.56	2.55	1.81	1.40	0.96	0.73	0.63	1.46				

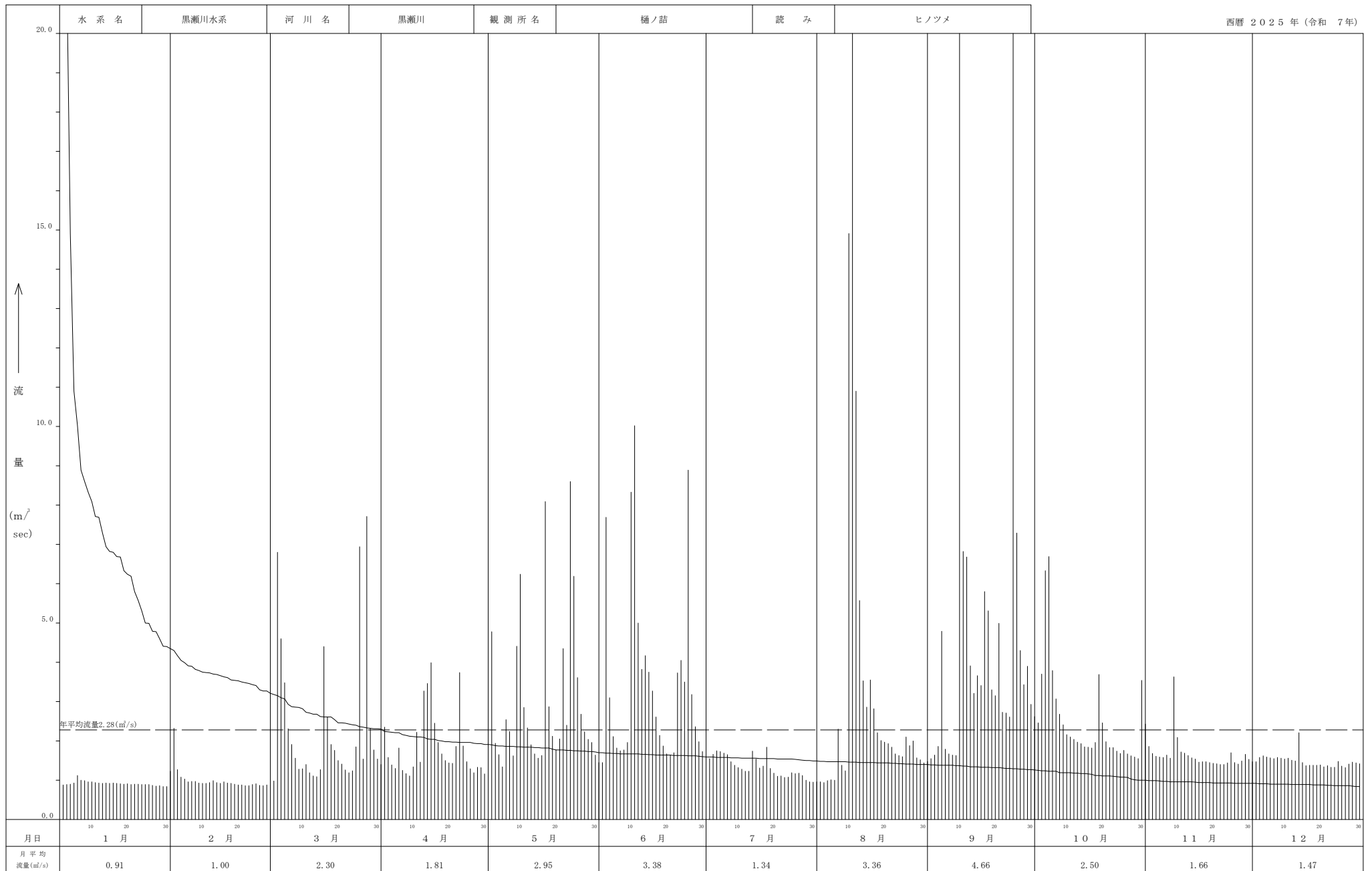
日流量年図



日 流 量 年 表

水系名	黒瀬川水系		河川名	黒瀬川		観測所名	樋ノ詰		読み	ヒノツメ		西暦 2025 年(令和 7年)	
	1	2	3	4	5	6	7	8	9	10	11	12	計
月													
日													
1	0.90	1.22	0.85	1.39	1.14	1.44	1.54	0.96	1.47	2.60	2.41	1.46	17.37
2	0.88	2.30	0.98	2.33	4.71	1.44	1.54	0.96	1.54	2.44	1.85	1.46	22.41
3	0.89	1.26	6.70	1.57	1.92	7.58	1.65	0.94	1.64	3.66	1.67	1.57	31.05
4	0.90	1.08	4.54	1.38	1.64	3.07	1.74	0.99	1.85	6.24	1.60	1.61	26.63
5	0.92	1.03	3.44	1.29	1.34	2.09	1.72	1.01	4.73	6.59	1.58	1.59	27.32
6	1.12	0.96	2.29	1.80	2.52	1.81	1.68	1.00	1.78	3.74	1.57	1.56	21.82
7	1.00	0.97	1.89	1.25	2.22	1.74	1.64	2.28	1.67	3.04	1.63	1.54	20.88
8	0.99	0.97	1.55	1.16	1.61	1.76	1.46	1.37	1.63	2.66	1.55	1.57	18.28
9	0.96	0.93	1.27	1.11	4.35	1.95	1.37	1.23	1.63	2.39	3.59	1.55	22.32
10	0.96	0.92	1.28	1.33	6.15	8.21	1.31	14.65	21.30	2.14	2.08	1.53	61.84
11	0.94	0.92	1.40	2.21	2.83	9.86	1.27	24.84	6.72	2.08	1.71	1.55	56.32
12	0.93	0.93	1.19	1.45	2.31	4.94	1.23	10.72	6.59	2.02	1.68	1.50	35.47
13	0.91	0.99	1.11	3.23	1.89	3.78	1.23	5.49	3.87	1.96	1.62	1.48	27.54
14	0.93	0.94	1.08	3.42	1.66	4.12	1.73	3.49	3.18	1.92	1.56	2.19	26.22
15	0.92	0.91	1.26	3.95	1.55	3.71	1.53	2.83	3.62	1.84	1.53	1.44	25.08
16	0.93	0.96	4.35	2.43	1.62	3.24	1.31	3.51	3.38	1.83	1.45	1.36	26.36
17	0.92	0.92	2.59	1.94	7.97	2.58	1.35	2.79	5.72	1.81	1.46	1.37	31.41
18	0.90	0.91	1.90	1.66	2.84	2.12	1.83	2.19	5.24	1.94	1.46	1.38	24.37
19	0.89	0.90	1.75	1.49	2.11	1.86	1.29	2.00	3.27	3.65	1.44	1.37	22.01
20	0.91	0.87	1.49	1.43	1.76	1.66	1.17	1.95	3.11	2.44	1.42	1.38	19.60
21	0.89	0.87	1.40	1.42	2.03	1.64	1.10	1.92	4.92	1.96	1.41	1.34	20.89
22	0.90	0.86	1.26	1.85	4.30	1.69	1.11	1.83	2.71	1.81	1.39	1.36	21.06
23	0.90	0.85	1.19	3.70	2.38	3.68	1.07	1.66	2.68	1.82	1.39	1.32	22.64
24	0.89	0.89	1.24	1.86	8.47	4.01	1.08	1.62	2.59	1.73	1.43	1.32	27.12
25	0.88	0.91	1.83	1.46	6.10	3.46	1.19	1.59	21.42	1.67	1.69	1.47	43.68
26	0.89	0.87	6.83	1.29	3.57	8.75	1.17	2.08	7.19	1.75	1.44	1.35	37.17
27	0.87	0.86	1.53	1.19	2.65	3.14	1.18	1.87	4.25	1.67	1.40	1.31	21.92
28	0.85	0.87	7.59	1.32	2.21	2.34	1.12	1.99	3.39	1.61	1.48	1.40	26.18
29	0.85		2.29	1.31	2.02	1.97	1.00	1.56	3.85	1.58	1.66	1.45	19.53
30	0.84		1.75	1.16	1.94	1.72	0.96	1.51	2.90	1.54	1.52	1.43	17.26
31	0.83		1.53		1.63		0.95	1.43		3.50		1.41	11.29
計	28.25	27.87	71.34	54.37	91.43	101.33	41.50	104.24	139.82	77.61	49.67	45.61	833.03
平均	0.91	1.00	2.30	1.81	2.95	3.38	1.34	3.36	4.66	2.50	1.66	1.47	2.28
流 況	年最大流量 (m ³ /s)	年最低流量 (m ³ /s)	35日流量	65日流量	豊水量 (95日流量)	平水量 (185日流量)	低水量 (275日流量)	渇水量 (355日流量)	平均流量 (m ³ /s)				
	24.84	0.83	4.01	2.84	2.19	1.57	1.25	0.89	2.28				

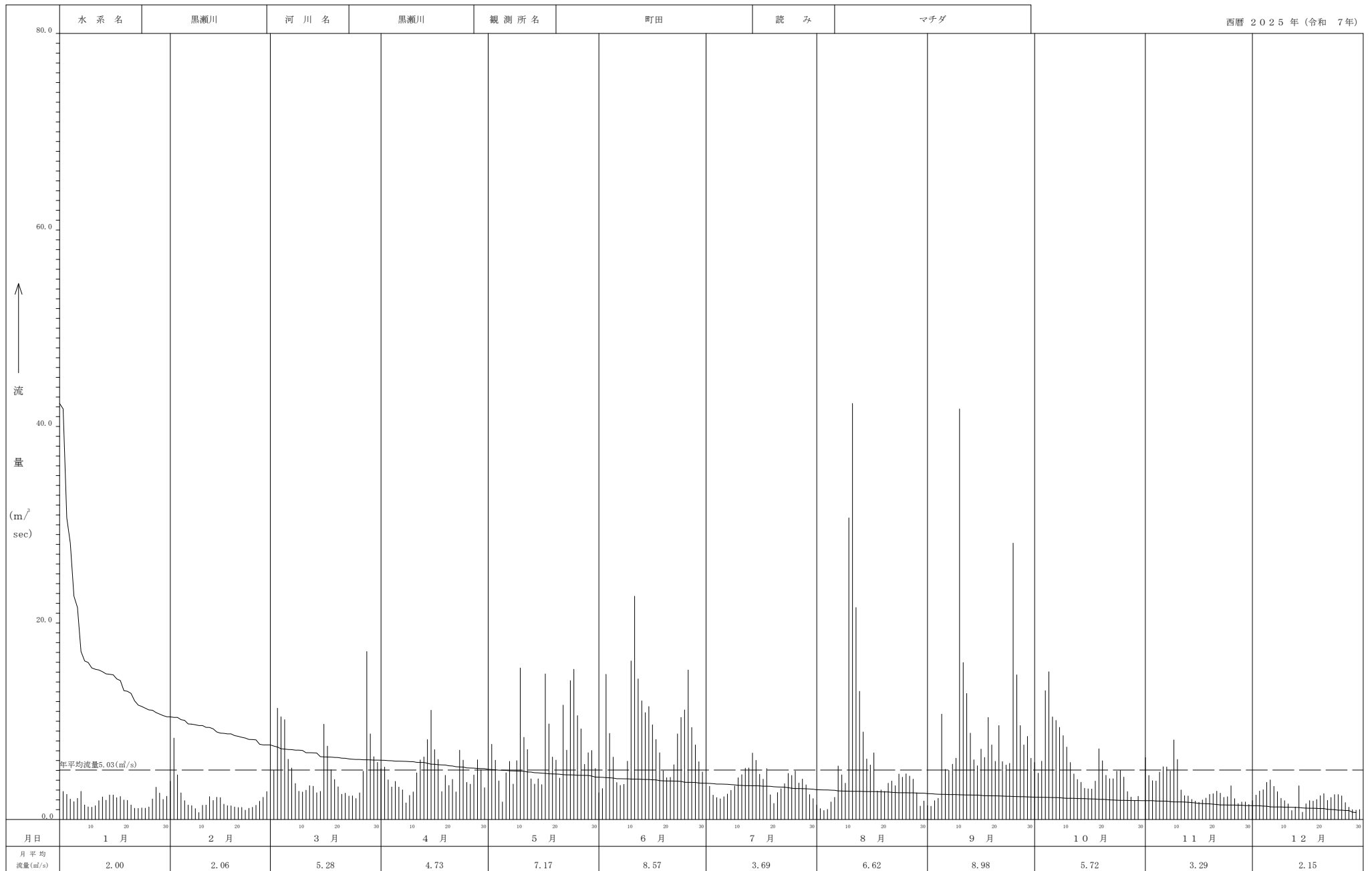
日 流 量 年 図



日 流 量 年 表

水系名	黒瀬川		河川名	黒瀬川		観測所名	町田		読み	マチダ		西暦 2025 年(令和 7年)	
	1	2	3	4	5	6	7	8	9	10	11	12	計
日													
1	2.77	3.90	3.08	5.18	2.51	2.73	3.16	1.47	1.42	5.80	6.31	1.93	40.26
2	2.86	8.29	5.01	5.34	7.66	3.16	3.39	1.11	1.36	4.72	4.49	2.49	49.86
3	2.56	4.55	11.33	4.04	6.04	14.78	2.48	0.92	1.92	5.94	3.95	2.91	61.42
4	2.08	2.71	10.46	3.31	3.93	8.78	2.23	1.04	2.16	13.12	3.92	3.04	56.77
5	1.82	1.92	10.17	3.88	1.79	6.35	2.11	1.79	10.73	15.04	4.83	3.79	64.22
6	2.16	1.48	6.14	3.30	4.77	3.77	2.32	2.26	5.11	10.45	5.37	4.03	51.16
7	2.87	1.42	5.24	3.02	5.91	3.48	2.60	5.44	5.02	10.08	5.36	3.38	53.82
8	1.48	1.11	3.67	1.69	3.61	3.58	2.97	4.54	5.63	9.38	4.94	2.84	45.45
9	1.29	0.71	2.88	2.46	5.99	5.94	3.42	3.69	6.24	8.54	8.11	2.16	51.43
10	1.25	1.46	2.80	2.82	15.42	16.14	4.25	30.70	41.79	7.37	6.12	1.92	132.04
11	1.41	1.48	2.99	4.75	8.37	22.73	4.57	42.35	15.97	5.80	3.01	1.60	115.01
12	1.92	2.33	3.44	6.07	7.13	14.32	5.23	21.58	12.83	4.64	2.43	0.92	82.82
13	2.31	1.94	3.39	6.38	4.14	12.08	5.25	13.05	8.79	4.08	2.40	1.27	65.05
14	1.96	2.27	2.72	8.14	3.61	10.88	6.77	8.92	6.09	3.79	2.05	3.43	60.62
15	2.50	2.24	2.87	11.13	4.15	11.50	6.02	6.17	5.47	3.18	1.88	0.75	57.86
16	2.50	1.56	9.71	7.11	3.55	9.64	4.61	5.56	7.17	3.12	1.75	1.60	57.89
17	2.22	1.41	7.48	6.12	14.82	8.14	4.11	6.79	6.32	3.11	1.99	1.93	64.43
18	2.35	1.40	5.08	2.84	9.72	6.80	5.19	2.91	10.40	3.92	2.18	1.88	54.67
19	1.99	1.28	4.08	4.50	6.36	4.96	2.52	3.01	7.59	7.20	2.56	2.04	48.10
20	1.95	1.23	3.34	3.46	6.05	4.26	1.63	2.86	5.93	5.98	2.63	2.42	41.75
21	1.48	1.23	2.57	4.08	4.22	4.29	2.75	3.70	9.57	4.50	2.89	2.64	43.92
22	1.15	0.95	2.69	2.81	11.64	5.58	3.14	3.93	5.89	4.15	2.69	1.95	46.56
23	1.14	1.14	2.39	7.06	7.06	8.71	3.65	3.45	5.55	4.15	2.26	2.24	48.80
24	1.18	1.25	2.41	6.05	14.14	10.39	4.69	4.63	5.72	4.93	2.32	2.54	60.24
25	1.16	1.46	2.14	3.78	15.29	11.15	4.49	4.30	28.14	5.00	3.43	2.55	82.89
26	1.28	1.87	2.72	3.59	10.58	15.22	4.94	4.66	14.73	4.31	2.13	2.41	68.42
27	2.10	2.27	4.91	4.53	9.23	9.37	3.72	4.43	9.56	2.85	1.62	1.73	56.32
28	3.29	2.84	17.10	6.08	5.62	7.59	4.12	4.11	7.60	2.29	1.78	1.26	63.68
29	2.69		8.72	5.06	6.80	5.89	3.53	2.72	8.47	1.93	1.79	1.00	48.60
30	2.06		6.39	3.24	7.02	4.84	2.54	1.37	6.24	2.37	1.53	0.95	38.55
31	2.37		5.82		5.20		2.13	1.88		5.56		1.01	23.98
計	62.15	57.68	163.71	141.81	222.32	257.05	114.52	205.31	269.40	177.31	98.72	66.59	1836.54
平均	2.00	2.06	5.28	4.73	7.17	8.57	3.69	6.62	8.98	5.72	3.29	2.15	5.03
流 況	年最大流量 (m ³ /s)	年最低流量 (m ³ /s)	35日流量	65日流量	豊水量 (95日流量)	平水量 (185日流量)	低水量 (275日流量)	渇水量 (355日流量)	平均流量 (m ³ /s)				
	42.35	0.71	10.17	7.13	5.94	3.65	2.27	1.18	5.03				

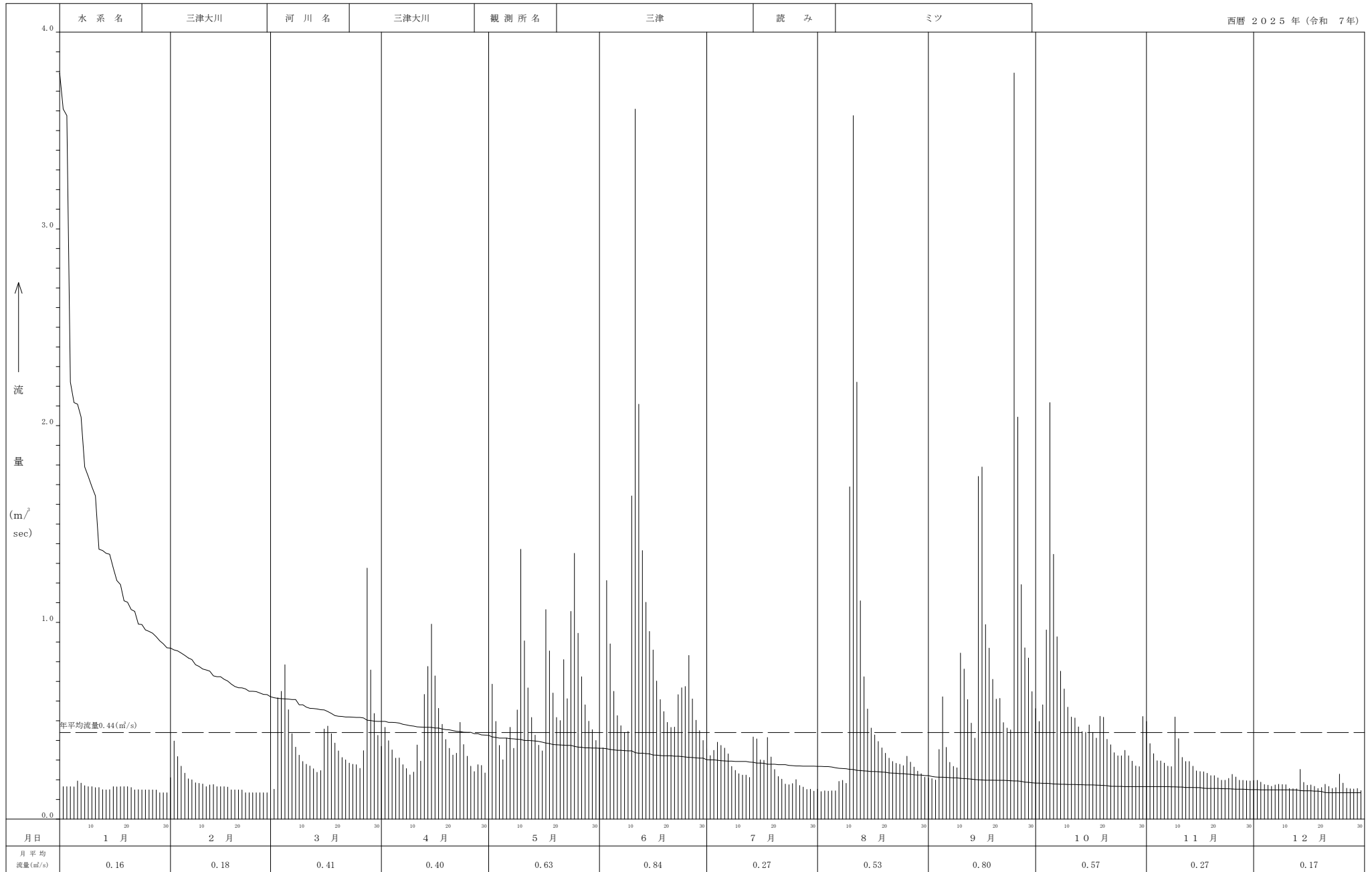
日 流 量 年 図



日 流 量 年 表

水系名	三津大川		河川名	三津大川		観測所名	三津		読み	ミツ		西暦 2025 年(令和 7年)	
	1	2	3	4	5	6	7	8	9	10	11	12	計
日	月												
1	0.17	0.21	0.14	0.37	0.21	0.36	0.36	0.15	0.21	0.56	0.50	0.20	3.43
2	0.17	0.40	0.15	0.47	0.69	0.36	0.32	0.14	0.21	0.50	0.38	0.20	3.98
3	0.17	0.32	0.62	0.40	0.50	1.21	0.35	0.14	0.20	0.58	0.33	0.19	5.00
4	0.17	0.27	0.65	0.35	0.38	0.89	0.39	0.14	0.35	0.96	0.30	0.18	5.02
5	0.16	0.23	0.79	0.31	0.30	0.65	0.38	0.14	0.62	2.12	0.30	0.17	6.17
6	0.19	0.21	0.56	0.31	0.41	0.53	0.36	0.14	0.37	1.35	0.29	0.17	4.87
7	0.18	0.20	0.43	0.28	0.47	0.48	0.33	0.19	0.29	0.93	0.27	0.17	4.22
8	0.17	0.19	0.37	0.26	0.36	0.44	0.27	0.20	0.27	0.75	0.27	0.18	3.71
9	0.17	0.18	0.33	0.23	0.56	0.45	0.25	0.18	0.26	0.66	0.52	0.18	3.95
10	0.17	0.18	0.29	0.24	1.37	1.64	0.23	1.69	0.84	0.57	0.41	0.18	7.81
11	0.16	0.17	0.28	0.38	0.91	3.61	0.22	3.58	0.76	0.52	0.31	0.16	11.05
12	0.16	0.17	0.27	0.30	0.67	2.11	0.22	2.22	0.61	0.51	0.29	0.16	7.69
13	0.15	0.18	0.26	0.63	0.52	1.37	0.21	1.11	0.49	0.47	0.29	0.15	5.82
14	0.15	0.17	0.24	0.78	0.43	1.10	0.42	0.72	0.41	0.45	0.27	0.25	5.38
15	0.15	0.17	0.25	0.99	0.38	0.95	0.41	0.56	1.74	0.44	0.25	0.19	6.47
16	0.17	0.17	0.46	0.73	0.35	0.86	0.30	0.46	1.79	0.48	0.24	0.17	6.17
17	0.16	0.16	0.47	0.56	1.07	0.70	0.30	0.43	0.99	0.44	0.24	0.17	5.70
18	0.17	0.15	0.43	0.48	0.86	0.61	0.42	0.40	0.87	0.41	0.23	0.17	5.18
19	0.17	0.15	0.39	0.41	0.64	0.55	0.32	0.36	0.71	0.52	0.22	0.16	4.58
20	0.17	0.15	0.35	0.36	0.52	0.49	0.25	0.34	0.61	0.52	0.22	0.16	4.13
21	0.16	0.15	0.31	0.33	0.50	0.47	0.22	0.31	0.61	0.41	0.21	0.18	3.85
22	0.15	0.13	0.30	0.34	0.81	0.47	0.20	0.29	0.49	0.38	0.20	0.17	3.93
23	0.15	0.13	0.29	0.49	0.61	0.63	0.18	0.28	0.46	0.34	0.20	0.16	3.92
24	0.15	0.13	0.28	0.38	1.06	0.67	0.18	0.28	0.45	0.32	0.21	0.16	4.26
25	0.15	0.13	0.28	0.32	1.35	0.67	0.18	0.27	3.79	0.32	0.23	0.23	7.93
26	0.15	0.13	0.26	0.27	0.95	0.83	0.20	0.32	2.04	0.35	0.21	0.18	5.90
27	0.15	0.13	0.35	0.24	0.72	0.61	0.17	0.29	1.19	0.32	0.20	0.16	4.54
28	0.15	0.13	1.28	0.28	0.58	0.50	0.16	0.27	0.87	0.30	0.20	0.15	4.86
29	0.13		0.76	0.27	0.50	0.45	0.15	0.24	0.82	0.27	0.20	0.15	3.95
30	0.13		0.54	0.24	0.46	0.40	0.15	0.23	0.65	0.27	0.19	0.16	3.41
31	0.13		0.43		0.40		0.14	0.21		0.52		0.15	1.98
計	4.90	5.09	12.76	11.97	19.49	25.06	8.24	16.30	23.99	17.53	8.17	5.37	158.86
平均	0.16	0.18	0.41	0.40	0.63	0.84	0.27	0.53	0.80	0.57	0.27	0.17	0.44
流 況	年最大流量 (m ³ /s)	年最低流量 (m ³ /s)	35日流量	65日流量	豊水量 (95日流量)	平水量 (185日流量)	低水量 (275日流量)	渇水量 (355日流量)	平均流量 (m ³ /s)				
	3.79	0.13	0.84	0.61	0.49	0.30	0.18	0.14	0.44				

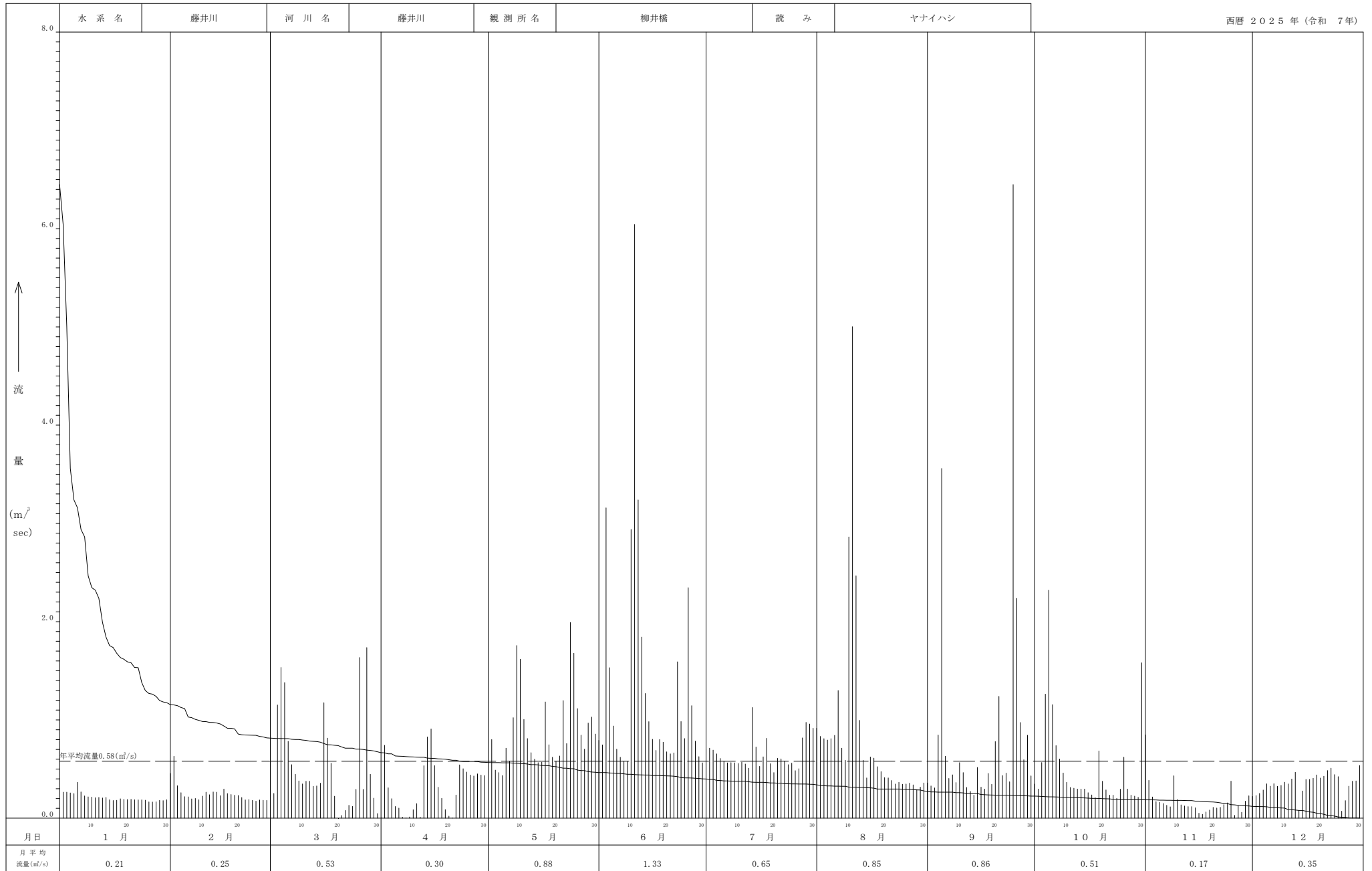
日 流 量 年 図



日 流 量 年 表

水系名	藤井川		河川名	藤井川		観測所名	柳井橋		読み	ヤナイハン		西暦 2025 年(令和 7年)	
	1	2	3	4	5	6	7	8	9	10	11	12	計
日													
1	0.27	0.46	0.18	0.00	0.40	0.79	0.70	0.92	0.36	0.35	0.85	0.22	5.49
2	0.27	0.63	0.25	0.74	0.80	0.75	0.71	0.83	0.33	0.30	0.39	0.23	6.22
3	0.27	0.33	1.15	0.31	0.49	3.16	0.69	0.81	0.31	0.57	0.22	0.25	8.55
4	0.26	0.26	1.53	0.20	0.46	1.53	0.66	0.80	0.85	1.26	0.17	0.29	8.26
5	0.25	0.22	1.38	0.12	0.43	0.94	0.61	0.81	3.56	2.32	0.16	0.35	11.15
6	0.37	0.22	0.78	0.10	0.71	0.70	0.58	0.84	0.63	1.16	0.15	0.33	6.57
7	0.27	0.20	0.55	0.01	0.58	0.62	0.56	1.30	0.40	0.74	0.13	0.35	5.70
8	0.23	0.20	0.45	0.00	1.02	0.58	0.57	0.71	0.44	0.60	0.12	0.33	5.24
9	0.22	0.19	0.38	0.01	1.76	0.58	0.56	0.59	0.36	0.46	0.43	0.33	5.87
10	0.22	0.23	0.35	0.09	1.62	2.94	0.56	2.86	0.57	0.37	0.19	0.37	10.34
11	0.21	0.27	0.38	0.15	1.01	6.04	0.57	5.00	0.46	0.31	0.14	0.35	14.88
12	0.21	0.24	0.38	0.01	0.81	3.24	0.55	2.47	0.31	0.31	0.12	0.40	9.05
13	0.21	0.27	0.33	0.53	0.67	1.84	0.51	1.00	0.27	0.30	0.12	0.47	6.50
14	0.21	0.27	0.33	0.83	0.60	1.27	1.13	0.59	0.23	0.30	0.12	0.08	5.94
15	0.19	0.23	0.36	0.91	0.57	0.98	0.72	0.41	0.52	0.30	0.11	0.28	5.56
16	0.18	0.30	1.18	0.54	0.57	0.80	0.53	0.62	0.32	0.26	0.05	0.40	5.73
17	0.18	0.25	0.82	0.32	1.18	0.69	0.62	0.61	0.30	0.24	0.04	0.40	5.64
18	0.20	0.24	0.56	0.20	0.75	0.80	0.81	0.52	0.46	0.21	0.06	0.41	5.22
19	0.19	0.23	0.22	0.09	0.62	0.77	0.56	0.47	0.34	0.68	0.08	0.44	4.71
20	0.19	0.23	0.00	0.02	0.58	0.68	0.46	0.41	0.78	0.38	0.11	0.41	4.25
21	0.19	0.21	0.03	0.00	0.63	0.66	0.61	0.41	1.24	0.29	0.10	0.43	4.80
22	0.19	0.19	0.08	0.24	1.20	0.67	0.60	0.38	0.43	0.23	0.11	0.49	4.80
23	0.19	0.19	0.13	0.54	0.76	1.59	0.58	0.35	0.46	0.23	0.14	0.51	5.67
24	0.19	0.18	0.12	0.50	1.99	0.98	0.55	0.37	0.37	0.20	0.16	0.44	6.05
25	0.18	0.17	0.29	0.47	1.68	0.81	0.56	0.35	6.45	0.30	0.38	0.42	12.06
26	0.17	0.19	1.64	0.44	1.12	2.35	0.48	0.35	2.24	0.62	0.03	0.07	9.68
27	0.17	0.18	0.29	0.43	0.85	1.15	0.50	0.36	0.97	0.30	0.13	0.18	5.49
28	0.17	0.18	1.74	0.45	0.70	0.78	0.82	0.34	0.60	0.23	0.06	0.33	6.39
29	0.18		0.45	0.44	0.97	0.63	0.98	0.29	0.84	0.23	0.17	0.38	5.55
30	0.18		0.20	0.43	1.03	0.56	0.96	0.32	0.43	0.21	0.23	0.38	4.93
31	0.19		0.05		0.86		0.92	0.36		1.58		0.54	4.48
計	6.54	6.93	16.55	9.12	27.40	39.87	20.21	26.44	25.83	15.81	5.24	10.81	210.76
平均	0.21	0.25	0.53	0.30	0.88	1.33	0.65	0.85	0.86	0.51	0.17	0.35	0.58
流 況	年最大流量 (m ³ /s)	年最低流量 (m ³ /s)	35日流量	65日流量	豊水量 (95日流量)	平水量 (185日流量)	低水量 (275日流量)	渇水量 (355日流量)	平均流量 (m ³ /s)				
	6.45	0.00	1.13	0.80	0.63	0.39	0.22	0.07	0.58				

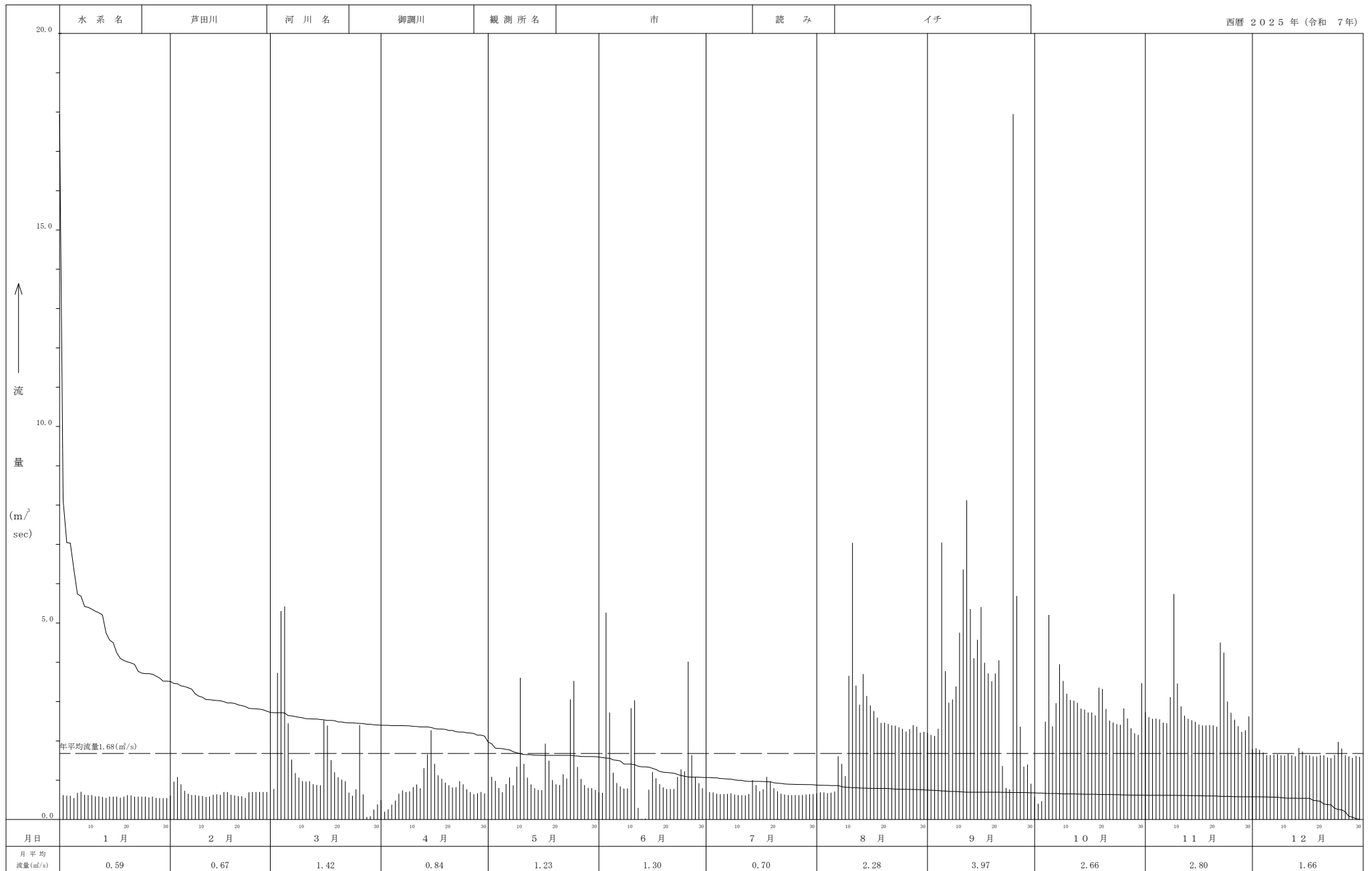
日 流 量 年 図



日 流 量 年 表

水系名	芦田川		河川名	御調川		観測所名	市		読み	イチ		西暦 2025 年(令和 7年)	
	1	2	3	4	5	6	7	8	9	10	11	12	計
日													
1	0.62	0.61	0.70	0.49	0.65	0.69	0.73	0.66	2.20	0.57	2.73	1.78	12.41
2	0.62	0.96	0.77	0.19	1.08	0.67	0.69	0.69	2.15	0.40	2.60	1.81	12.63
3	0.60	1.08	3.73	0.25	0.98	5.26	0.68	0.69	2.12	0.46	2.56	1.77	20.18
4	0.60	0.89	5.30	0.37	0.80	2.72	0.65	0.67	2.30	2.48	2.56	1.70	21.04
5	0.54	0.73	5.42	0.48	0.69	1.19	0.64	0.68	7.04	5.20	2.54	1.63	26.78
6	0.67	0.65	2.44	0.65	0.90	0.92	0.64	0.71	3.77	2.37	2.46	1.63	17.81
7	0.70	0.62	1.52	0.74	1.07	0.84	0.65	1.61	2.97	2.95	2.45	1.65	17.74
8	0.62	0.62	1.18	0.70	0.86	0.78	0.66	1.41	3.05	3.95	3.11	1.65	18.59
9	0.62	0.60	1.06	0.71	1.34	0.79	0.63	1.10	3.38	3.52	5.73	1.63	21.11
10	0.62	0.60	0.97	0.82	3.60	2.83	0.62	3.65	4.75	3.19	3.45	1.62	26.71
11	0.58	0.57	0.96	0.89	1.41	3.03	0.61	7.03	6.35	3.04	2.88	1.67	29.02
12	0.59	0.58	0.97	0.79	1.06	0.29	0.61	3.40	8.12	3.02	2.64	1.63	23.70
13	0.57	0.63	0.89	1.30	0.89	0.01	0.64	2.92	5.35	2.97	2.56	1.60	20.32
14	0.54	0.64	0.87	1.65	0.79	0.02	1.00	3.69	4.10	2.82	2.52	1.81	20.45
15	0.58	0.62	0.86	2.27	0.75	0.76	0.87	3.14	4.57	2.79	2.48	1.72	21.40
16	0.58	0.70	2.52	1.41	0.74	1.20	0.71	2.90	5.40	2.72	2.41	1.63	22.92
17	0.58	0.70	2.39	1.12	1.93	1.04	0.77	2.76	3.98	2.72	2.39	1.63	21.99
18	0.55	0.63	1.51	1.03	1.49	0.90	1.08	2.59	3.71	2.65	2.39	1.60	20.11
19	0.57	0.61	1.20	0.94	1.00	0.81	0.97	2.45	3.51	3.35	2.40	1.60	19.40
20	0.61	0.59	1.07	0.86	0.89	0.77	0.79	2.46	3.71	3.32	2.39	1.63	19.10
21	0.61	0.59	1.01	0.81	0.87	0.77	0.71	2.42	4.05	2.81	2.36	1.63	18.64
22	0.57	0.54	0.97	0.82	1.15	0.77	0.65	2.39	1.36	2.52	4.50	1.58	17.81
23	0.58	0.69	0.68	0.97	1.04	1.08	0.63	2.38	0.80	2.47	4.24	1.56	17.11
24	0.58	0.70	0.60	0.89	3.05	1.27	0.62	2.34	0.76	2.42	3.00	1.64	17.86
25	0.58	0.70	0.76	0.77	3.52	1.22	0.62	2.30	17.95	2.40	2.71	1.97	35.49
26	0.56	0.70	2.40	0.69	1.33	4.01	0.62	2.23	5.68	2.82	2.54	1.80	25.38
27	0.58	0.70	0.64	0.64	1.03	1.63	0.61	2.29	2.36	2.57	2.37	1.63	17.03
28	0.54	0.70	0.06	0.66	0.87	1.07	0.62	2.40	1.34	2.31	2.23	1.60	14.40
29	0.54		0.08	0.70	0.80	0.92	0.63	2.36	1.39	2.19	2.27	1.56	13.43
30	0.54		0.25	0.66	0.79	0.79	0.64	2.21	0.90	2.15	2.62	1.61	13.16
31	0.54		0.38		0.75		0.64	2.23		3.46		1.59	9.59
計	18.15	18.88	44.14	25.26	38.10	39.04	21.63	70.73	119.13	82.59	84.06	51.59	613.29
平均	0.59	0.67	1.42	0.84	1.23	1.30	0.70	2.28	3.97	2.66	2.80	1.66	1.68
流 況	年最大流量 (m ³ /s)	年最低流量 (m ³ /s)	35日流量	65日流量	豊水量 (95日流量)	平水量 (185日流量)	低水量 (275日流量)	渇水量 (355日流量)	平均流量 (m ³ /s)				
	17.95	0.01	3.40	2.64	2.39	1.06	0.67	0.54	1.68				

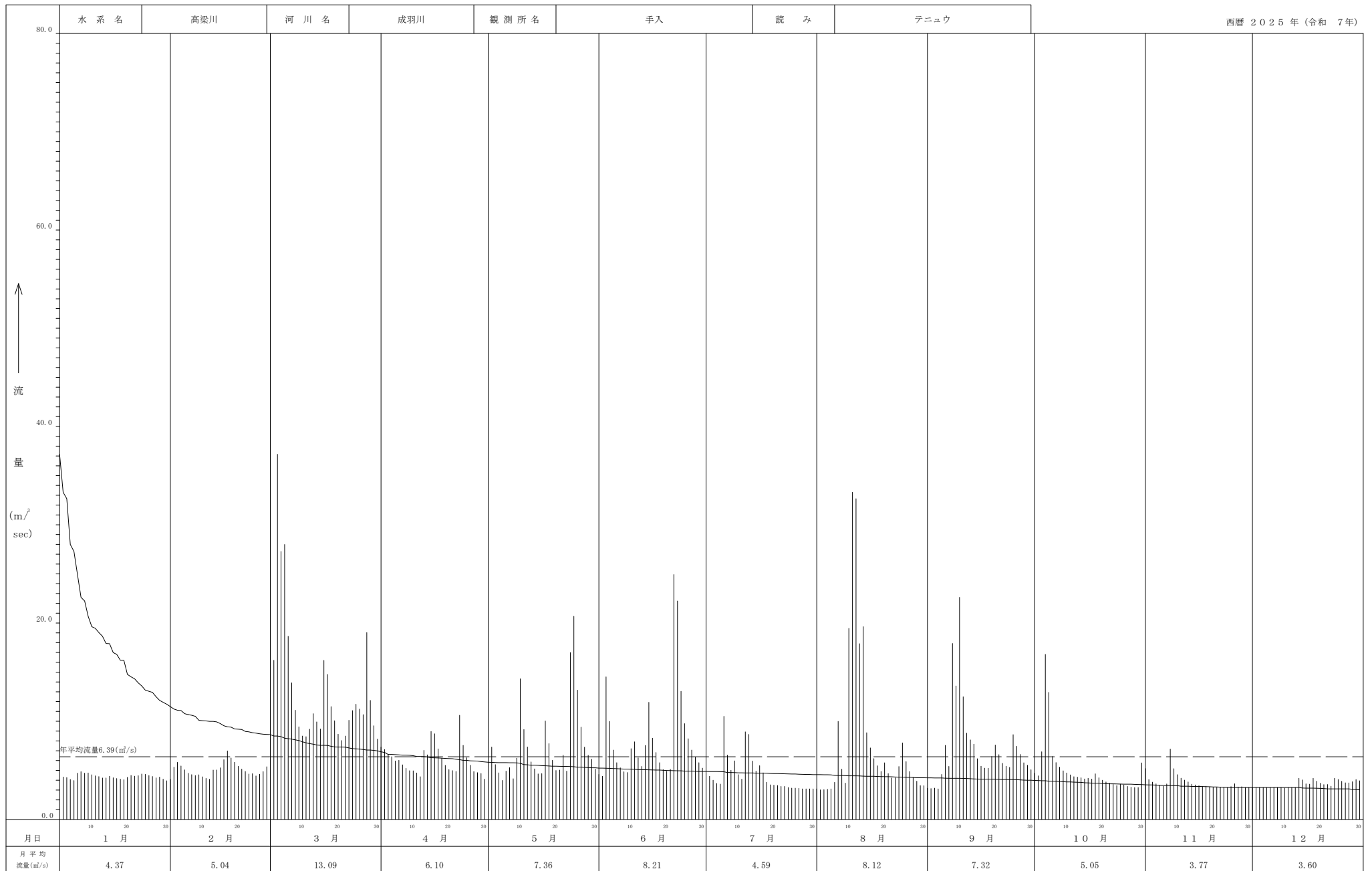
日流量年図



日 流 量 年 表

水系名	高梁川		河川名	成羽川		観測所名	手入		読み	テニユウ		西暦 2025 年(令和 7年)	
	1	2	3	4	5	6	7	8	9	10	11	12	計
月													
日													
1	4.44	4.08	6.49	7.38	3.88	4.59	4.79	3.12	3.18	4.72	5.19	3.26	55.11
2	4.33	5.33	16.21	7.13	7.37	4.40	4.41	3.02	3.15	4.45	4.07	3.26	67.12
3	4.28	5.82	37.18	6.62	5.59	14.52	4.00	3.04	3.20	6.90	3.80	3.26	98.21
4	4.08	5.45	27.29	6.39	4.75	9.99	3.68	3.07	3.12	16.81	3.63	3.26	91.52
5	3.96	5.05	28.00	5.96	3.98	7.07	3.61	3.12	4.59	12.94	3.48	3.26	85.01
6	4.72	4.70	18.64	6.03	4.93	5.79	10.51	3.78	7.55	6.42	3.39	3.26	79.71
7	4.87	4.57	13.91	5.57	5.28	5.26	6.54	9.99	5.40	5.80	3.62	3.26	74.07
8	4.72	4.48	11.12	5.21	4.15	4.86	5.02	5.12	17.92	5.33	7.17	3.26	78.35
9	4.74	4.56	9.44	4.97	6.25	4.78	5.97	3.71	13.60	4.96	5.18	3.26	71.41
10	4.55	4.34	8.50	4.96	14.32	7.21	4.57	19.46	22.61	4.74	4.56	3.21	103.04
11	4.45	4.18	8.44	4.74	9.16	7.91	4.11	33.31	12.50	4.55	4.21	3.26	100.81
12	4.37	4.10	9.20	4.36	7.39	6.27	8.92	32.66	8.79	4.36	4.01	3.26	97.66
13	4.23	5.04	10.78	7.03	5.86	5.41	8.66	17.90	8.11	4.32	3.83	3.26	84.41
14	4.23	5.05	9.93	6.58	5.15	7.54	5.95	19.63	7.67	4.25	3.60	4.20	83.78
15	4.40	5.27	9.21	8.96	4.65	11.92	4.92	8.83	6.19	4.14	3.52	4.03	76.05
16	4.25	6.09	16.20	8.73	4.67	8.28	5.48	7.29	5.42	4.19	3.45	3.63	77.68
17	4.18	6.99	14.77	7.20	10.03	6.82	4.75	6.21	5.23	4.12	3.35	3.59	77.22
18	4.10	6.27	11.49	6.22	7.72	5.79	3.80	5.48	5.22	4.66	3.39	4.20	68.34
19	4.05	5.83	10.05	5.51	6.02	5.07	3.53	4.90	6.42	4.25	3.31	3.90	62.85
20	4.30	5.42	8.69	5.07	4.99	4.92	3.50	5.78	7.58	4.00	3.27	3.69	61.21
21	4.49	5.13	8.04	4.99	5.03	5.12	3.47	4.68	6.60	3.82	3.26	3.55	58.18
22	4.42	4.89	8.50	4.90	6.55	24.93	3.37	4.23	5.72	3.71	3.26	3.56	78.03
23	4.47	4.64	10.10	10.61	4.92	22.24	3.37	4.24	5.43	3.58	3.26	3.39	80.23
24	4.64	4.66	11.09	7.56	16.99	13.05	3.26	5.40	5.31	3.45	3.26	4.19	82.86
25	4.60	4.43	11.73	6.28	20.68	9.77	3.20	7.80	8.64	3.59	3.34	4.08	88.14
26	4.48	4.61	11.24	5.53	13.17	8.22	3.20	5.90	7.45	3.52	3.64	3.90	74.84
27	4.38	4.88	10.67	4.88	9.41	7.08	3.17	4.88	6.63	3.36	3.31	3.74	66.38
28	4.24	5.37	19.03	4.78	7.37	6.35	3.12	4.30	5.78	3.29	3.34	3.73	70.69
29	4.32		12.12	4.68	6.54	5.79	3.12	3.90	5.53	3.26	3.26	3.85	56.36
30	4.11		9.55	4.11	6.14	5.23	3.12	3.45	5.07	3.26	3.26	4.06	51.35
31	3.95		8.19		5.14		3.12	3.45		5.76		3.95	33.54
計	135.35	141.22	405.77	182.93	228.08	246.18	142.22	251.60	219.59	156.48	113.20	111.50	2334.12
平均	4.37	5.04	13.09	6.10	7.36	8.21	4.59	8.12	7.32	5.05	3.77	3.60	6.39
流 況	年最大流量 (m ³ /s)	年最低流量 (m ³ /s)	35日流量	65日流量	豊水量 (95日流量)	平水量 (185日流量)	低水量 (275日流量)	渇水量 (355日流量)	平均流量 (m ³ /s)				
	37.18	3.02	11.09	8.22	6.60	4.88	3.96	3.20	6.39				

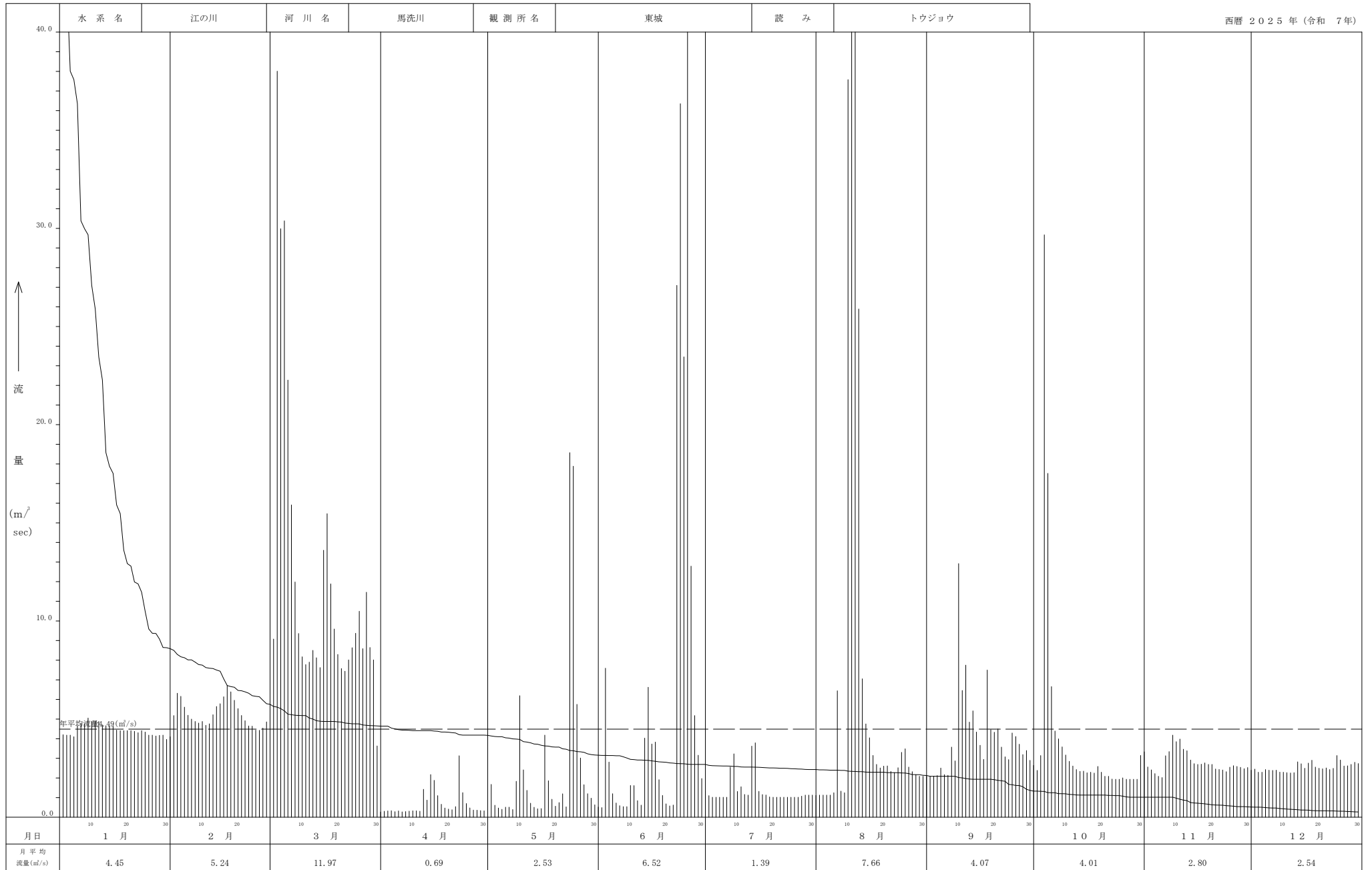
日 流 量 年 図



日 流 量 年 表

水系名	江の川		河川名	馬洗川		観測所名	東城		読み	トウジョウ		西暦 2025 年(令和 7年)	
	1	2	3	4	5	6	7	8	9	10	11	12	計
日	月												
1	4.41	4.10	5.25	0.27	0.37	0.52	1.33	1.11	2.09	2.64	3.33	2.40	27.82
2	4.20	5.18	9.08	0.31	1.67	0.49	1.10	1.13	2.09	2.39	2.56	2.45	32.66
3	4.18	6.32	38.01	0.32	0.61	7.59	1.02	1.13	2.09	3.14	2.42	2.29	69.13
4	4.18	6.16	29.99	0.34	0.47	2.81	1.02	1.13	2.12	29.67	2.22	2.29	82.41
5	4.10	5.61	30.38	0.28	0.40	1.20	1.02	1.13	2.51	17.52	2.09	2.43	68.67
6	4.67	5.20	22.28	0.32	0.52	0.73	1.02	1.25	2.17	6.66	2.02	2.40	49.22
7	4.78	5.00	15.91	0.27	0.52	0.59	1.02	6.44	2.14	4.39	3.14	2.39	46.59
8	4.76	4.88	11.99	0.29	0.39	0.54	2.56	1.33	3.57	3.99	3.35	2.40	40.05
9	5.05	4.80	9.36	0.31	1.83	0.54	3.23	1.25	2.87	3.59	4.18	2.30	39.32
10	4.89	4.88	8.18	0.33	6.19	1.62	1.32	37.58	12.92	3.17	3.85	2.29	87.21
11	4.88	4.68	7.78	0.33	2.42	1.61	1.56	53.03	6.46	2.85	3.98	2.27	91.84
12	4.88	4.76	7.90	0.31	1.37	0.84	1.16	50.48	7.75	2.61	3.47	2.26	87.79
13	4.70	5.22	8.50	1.42	0.71	0.62	1.13	25.89	4.85	2.43	3.39	2.27	61.14
14	4.66	5.64	8.13	0.87	0.51	4.03	3.62	7.05	5.42	2.34	2.91	2.82	48.01
15	4.64	5.78	7.63	2.17	0.43	6.63	3.79	4.75	4.34	2.35	2.73	2.72	47.97
16	4.64	6.14	13.61	1.88	0.44	3.73	1.32	4.05	3.67	2.26	2.69	2.50	46.93
17	4.44	6.71	15.46	1.10	4.18	3.83	1.16	3.15	2.95	2.29	2.70	2.76	50.73
18	4.41	6.39	11.89	0.66	1.86	1.92	1.14	2.69	7.50	2.25	2.77	2.91	46.38
19	4.41	5.96	9.59	0.47	0.92	1.12	1.04	2.51	4.46	2.59	2.69	2.55	38.31
20	4.41	5.53	8.29	0.41	0.56	0.68	1.02	2.61	4.33	2.29	2.69	2.50	35.33
21	4.41	5.19	7.58	0.38	0.75	0.58	1.02	2.62	4.50	2.09	2.46	2.47	34.03
22	4.38	4.92	7.44	0.54	1.20	0.62	1.02	2.33	3.57	2.09	2.44	2.51	33.06
23	4.31	4.65	8.02	3.14	0.53	27.10	1.02	2.27	3.08	1.95	2.41	2.43	60.89
24	4.41	4.64	8.64	1.25	18.58	36.36	1.02	2.52	2.94	1.93	2.32	2.49	87.09
25	4.34	4.44	9.37	0.70	17.88	23.45	1.02	3.31	4.29	1.93	2.55	3.14	76.43
26	4.18	4.43	10.50	0.48	5.75	42.62	1.02	3.49	4.11	2.01	2.63	2.92	84.12
27	4.18	4.55	8.59	0.37	3.02	12.79	1.02	2.55	3.72	1.93	2.59	2.61	47.92
28	4.14	4.86	11.47	0.36	1.66	5.18	1.08	2.32	3.19	1.93	2.55	2.62	41.35
29	4.18		8.65	0.34	1.20	3.16	1.13	2.17	3.40	1.93	2.47	2.69	31.33
30	4.18		8.02	0.33	0.97	1.97	1.13	2.09	2.90	1.93	2.53	2.80	28.86
31	3.96		3.63		0.63		1.13	2.09		3.15		2.74	17.33
計	137.99	146.62	371.09	20.55	78.54	195.46	43.15	237.45	121.99	124.31	84.13	78.60	1639.88
平均	4.45	5.24	11.97	0.69	2.53	6.52	1.39	7.66	4.07	4.01	2.80	2.54	4.49
流 況	年最大流量 (m ³ /s)	年最低流量 (m ³ /s)	35日流量	65日流量	豊水量 (95日流量)	平水量 (185日流量)	低水量 (275日流量)	渇水量 (355日流量)	平均流量 (m ³ /s)				
	53.03	0.27	8.18	5.25	4.50	2.62	1.33	0.37	4.49				

日流量年図



日 流 量 年 表

水系名	江の川		河川名	馬洗川		観測所名	吉舎(三玉)		読み	キサ(ミタマ)		西暦 2025 年(令和 7年)	
	1	2	3	4	5	6	7	8	9	10	11	12	計
日	月												
1	1.01	0.80	1.57	3.07	1.32	2.86	2.87	1.57	1.85	2.86	3.15	1.23	24.15
2	0.97	1.22	1.49	2.97	3.30	2.80	2.83	1.55	1.78	2.80	2.86	1.23	25.79
3	0.94	2.97	14.25	2.83	3.72	9.91	2.72	1.48	1.75	2.69	2.72	1.16	47.13
4	0.93	2.89	13.39	2.70	3.35	4.55	2.60	1.41	1.69	6.64	2.57	1.10	43.81
5	0.93	2.76	13.90	2.57	3.07	3.94	2.55	1.39	1.66	6.79	2.50	1.08	43.12
6	0.93	2.64	6.29	2.43	2.88	3.63	2.45	1.34	1.66	3.72	2.42	1.05	31.44
7	0.93	2.46	4.31	2.31	2.82	3.37	2.35	4.68	1.66	3.16	2.30	1.00	31.36
8	0.93	2.32	3.71	2.14	2.69	3.24	2.30	3.78	1.76	3.12	2.18	1.00	29.17
9	0.93	2.28	3.48	2.04	2.79	3.12	2.20	3.38	1.95	2.98	2.15	0.94	28.24
10	0.93	2.27	3.32	1.95	5.71	3.59	2.15	11.24	10.16	2.85	2.15	0.93	47.24
11	0.93	2.15	3.18	1.88	3.99	4.38	2.07	41.11	4.15	2.83	2.05	0.90	69.61
12	0.93	2.10	3.04	1.82	3.73	4.04	2.01	21.25	2.99	2.78	1.96	0.88	47.51
13	0.93	2.05	2.88	1.75	3.42	3.78	1.96	5.30	3.17	2.71	1.95	0.84	30.74
14	0.93	2.05	2.72	1.75	3.24	3.66	2.61	3.46	3.00	2.59	1.95	0.86	28.84
15	0.93	2.05	2.57	1.77	3.10	3.59	3.76	3.05	2.97	2.55	1.85	0.80	29.00
16	0.95	2.05	5.57	1.85	2.80	3.50	3.19	2.89	2.97	2.46	1.79	0.80	30.83
17	1.00	2.03	4.70	1.85	2.75	3.43	2.91	2.75	2.86	2.41	1.77	0.80	29.26
18	0.98	1.89	3.92	1.85	2.74	3.30	2.75	2.60	3.06	2.32	1.69	0.80	27.89
19	0.97	1.85	3.51	1.81	2.69	3.19	2.69	2.53	3.02	2.28	1.66	0.80	26.98
20	1.00	1.85	3.31	1.75	2.56	3.10	2.58	2.41	2.97	2.28	1.58	0.80	26.20
21	0.98	1.75	3.17	1.69	2.50	2.97	2.46	2.32	3.67	2.17	1.57	0.80	26.03
22	0.94	1.75	3.07	1.66	2.41	2.85	2.38	2.28	2.97	2.12	1.49	0.74	24.67
23	0.93	1.66	2.91	1.66	2.39	2.83	2.28	2.18	2.84	2.05	1.48	0.69	23.90
24	0.93	1.66	2.75	1.66	6.78	2.83	2.17	2.15	2.83	2.03	1.42	0.68	27.88
25	0.93	1.61	2.95	1.66	5.68	2.83	2.06	2.09	14.69	1.95	1.40	0.72	38.56
26	0.91	1.64	5.43	1.57	3.98	7.15	1.97	2.05	5.35	1.95	1.39	0.69	34.08
27	0.88	1.59	2.40	1.52	3.63	3.90	1.89	1.99	3.16	1.88	1.35	0.68	24.86
28	0.86	1.57	7.15	1.48	3.37	3.24	1.85	1.95	2.91	1.85	1.34	0.68	28.24
29	0.81		4.00	1.42	3.21	3.05	1.76	1.95	2.95	1.80	1.30	0.68	22.91
30	0.80		3.59	1.39	3.10	2.97	1.68	1.95	2.97	1.75	1.23	0.68	22.11
31	0.80		3.29		2.97		1.66	1.87		2.67		0.68	13.93
計	28.79	55.91	141.79	58.80	102.67	111.59	73.68	141.93	101.43	85.04	57.19	26.66	985.47
平均	0.93	2.00	4.57	1.96	3.31	3.72	2.38	4.58	3.38	2.74	1.91	0.86	2.70
流 況	年最大流量 (m ³ /s)	年最低流量 (m ³ /s)	35日流量	65日流量	豊水量 (95日流量)	平水量 (185日流量)	低水量 (275日流量)	渇水量 (355日流量)	平均流量 (m ³ /s)				
	41.11	0.68	3.78	3.24	2.97	2.28	1.59	0.80	2.70				

日 流 量 年 図

