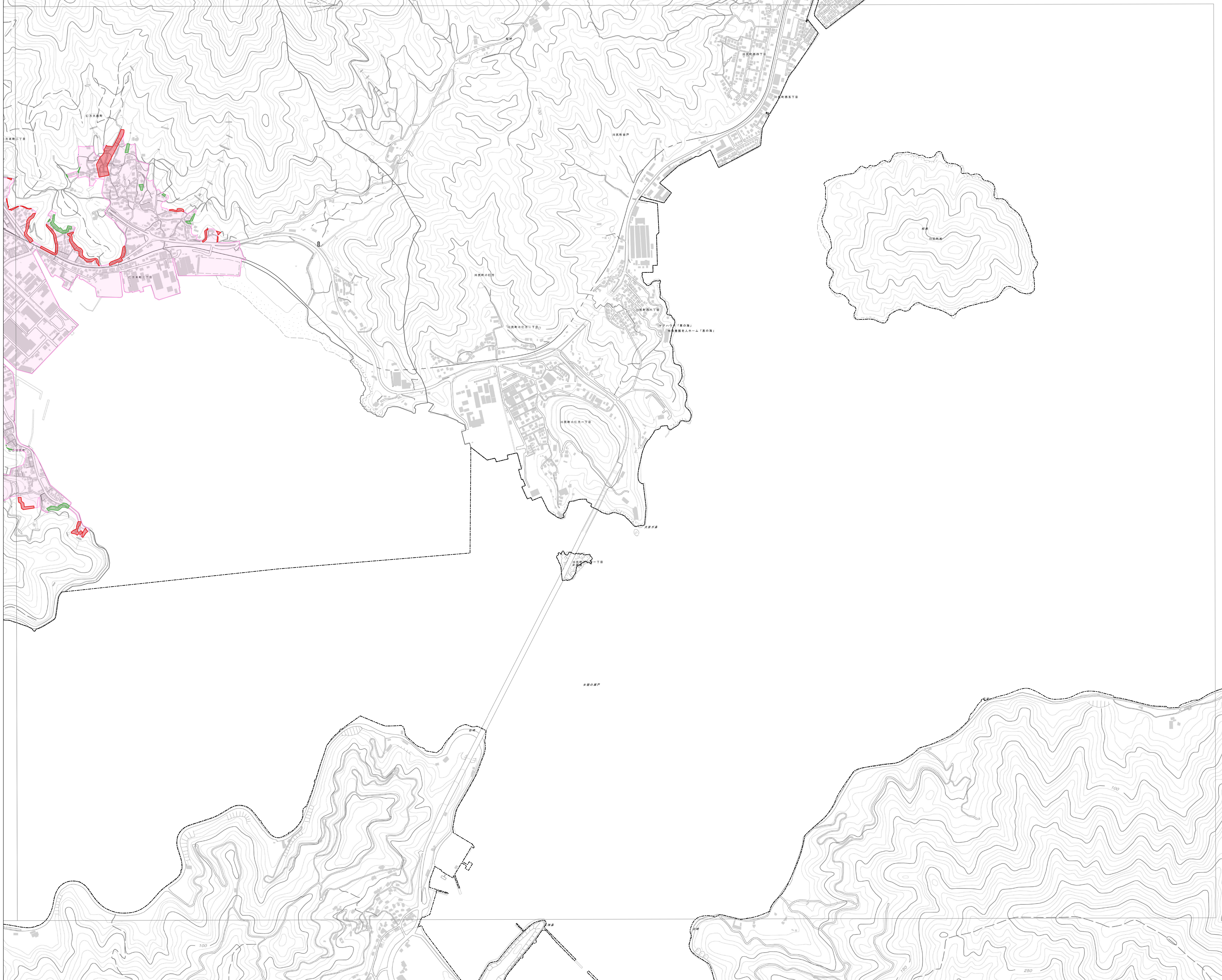


今回実施予定箇所のうち、開発見込みの高い低未利用地（田、畑、平面駐車場等）の逆線引きを優先的に実施します。
 （現に建物がある等、都市的土地利用のある箇所については、低未利用地の実施後着手予定のため、今回実施予定箇所ではありません。）

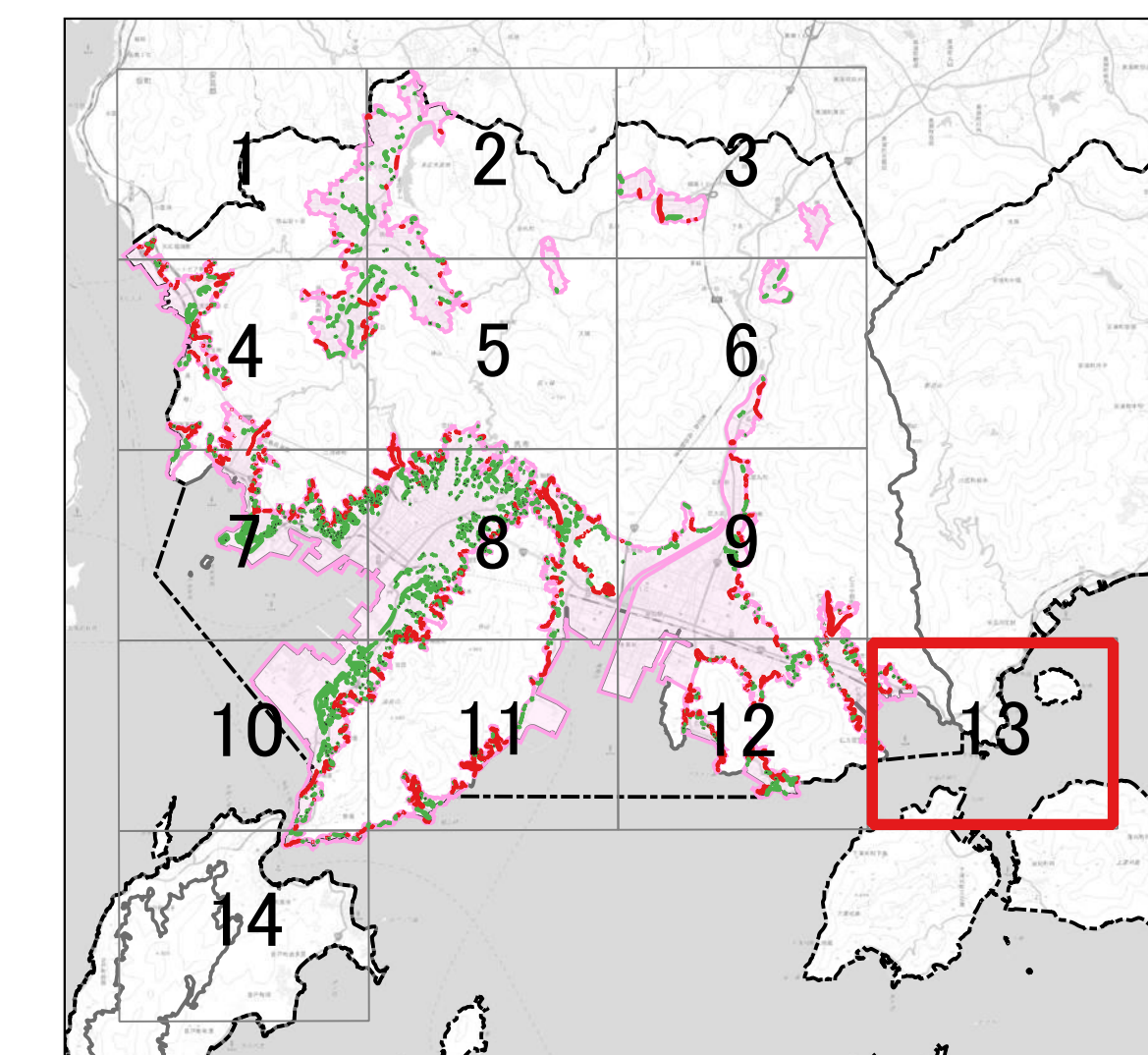


呉市 逆線引き対象予定箇所

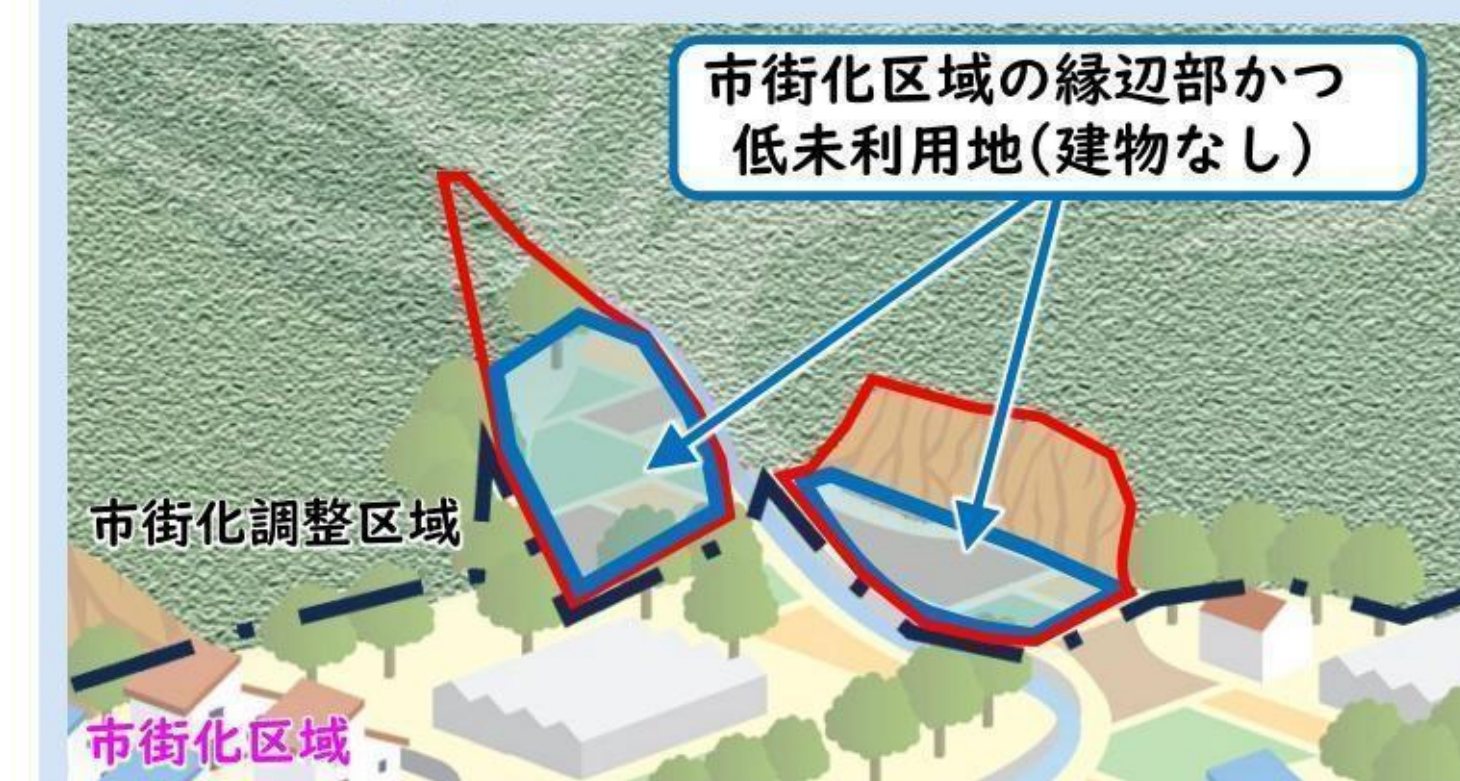
【2025年9月現在】

(2025年9月現在の土砂災害特別警戒区域の状況により整理)

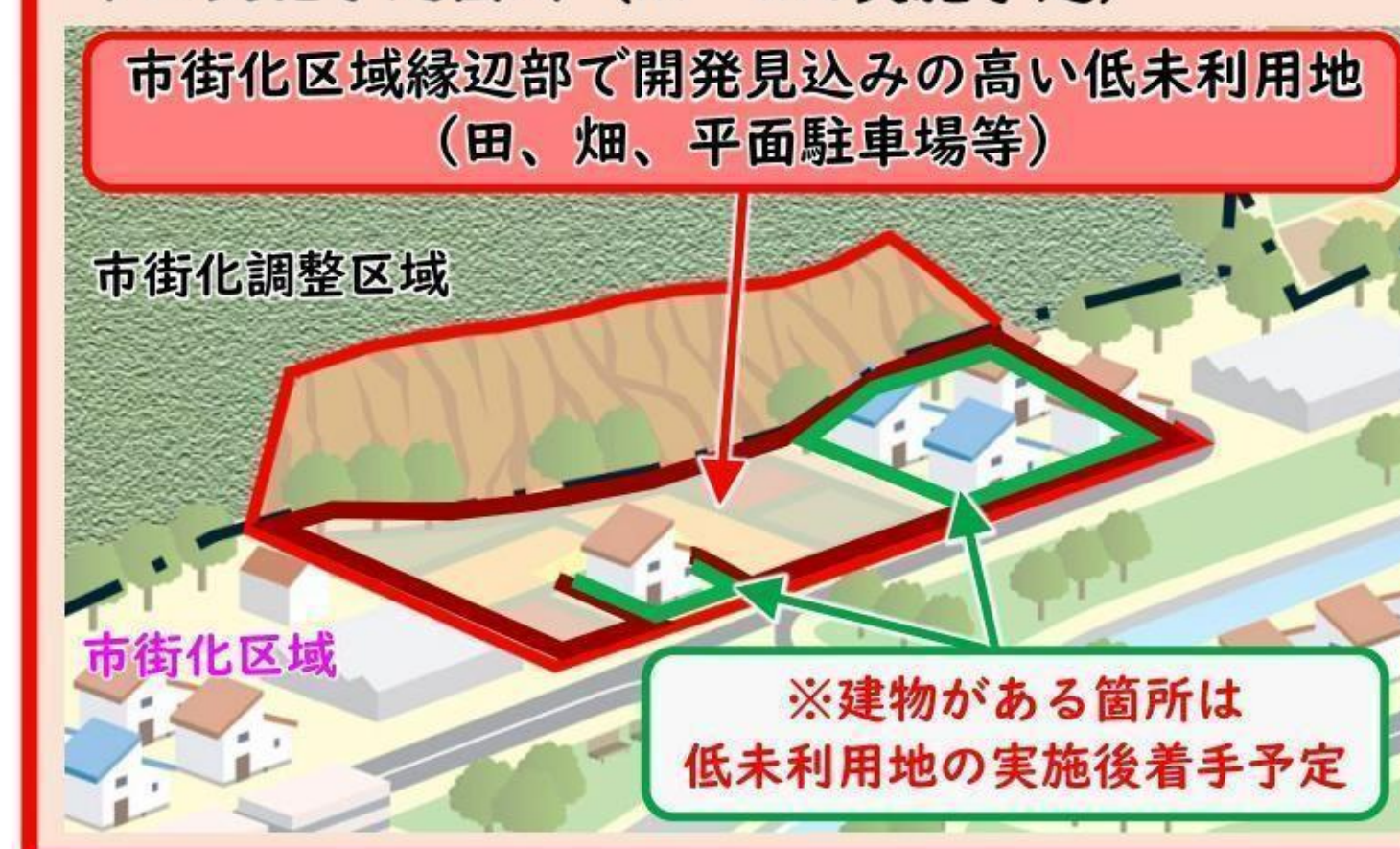
13/14



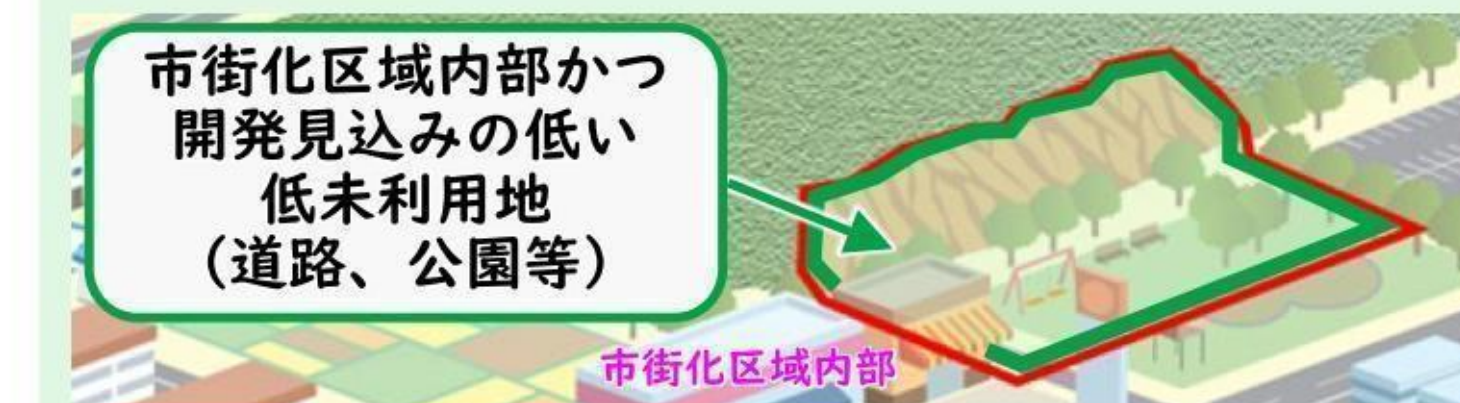
実施済み箇所



今回実施予定箇所 (R7~R10実施予定)



将来実施予定箇所



- 実施済み箇所
- 今回実施予定箇所
- 将来実施予定箇所
- 行政区域
- 都市計画区域
- 市街化区域
- 2024.8~2025.9に土砂災害特別警戒区域に新規追加された箇所
- 2024.8~2025.9に土砂災害特別警戒区域が変更された箇所

