農村地域防災減災事業（県営ため池等整備事業）建目池地区
計画一般図

計画平面図
S=1:1000

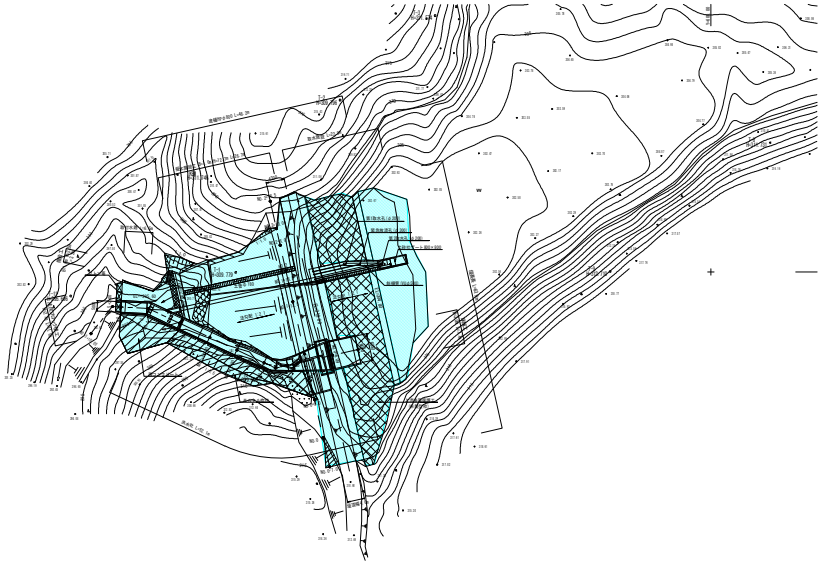

標準断面図
S=1/200

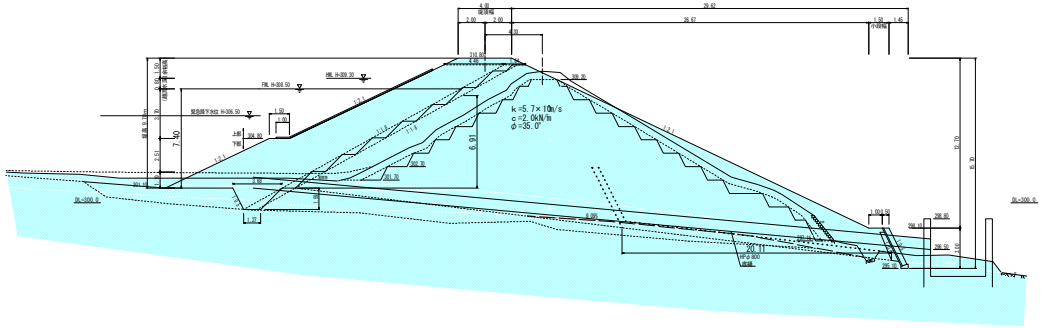

取水施設工縦断面図
S=1/200

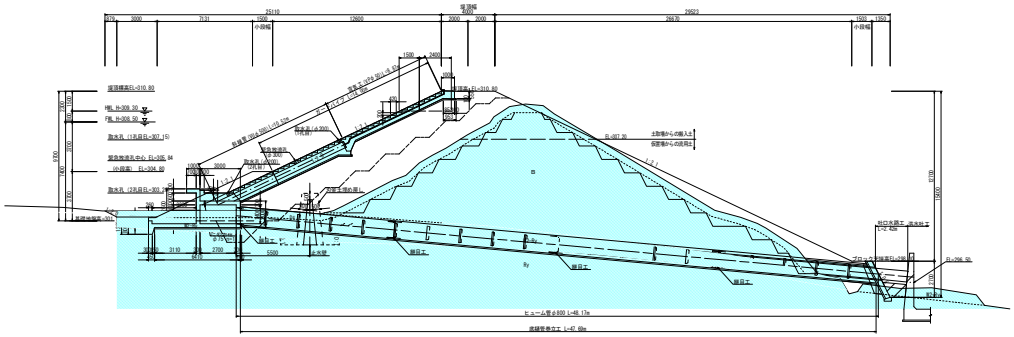

洪水吐工縦断面図
S=1:200

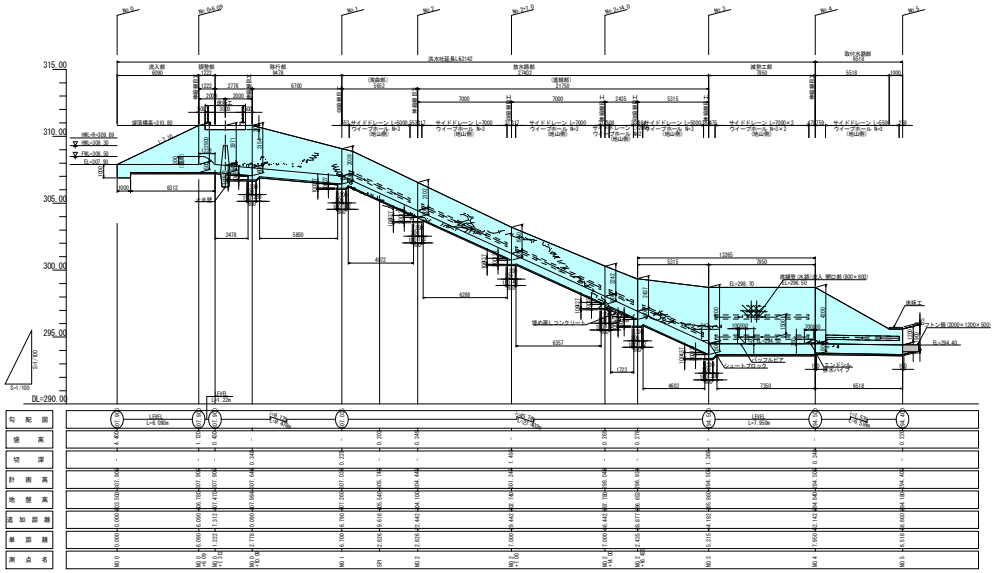

洪水吐工配筋図
（調整部～移行部）S=1:100

2-2

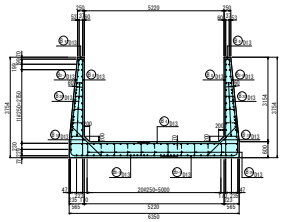

底樋断面図
S=1:50

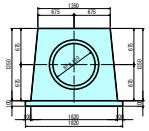

底樋継目工
S=1:50

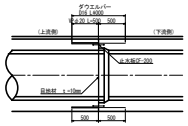

取水施設工構造図
S=1/100

6-6断面
S=1:50

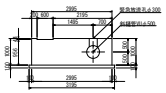

工事名	県営ため池等整備事業 建目池地区 調査測量設計業務		
図面名	建目池地区　計画一般図		
年月日	令和5年 9月		
縮尺	図示	図面番号	1
会社名			
事業者名	広島県北部農林水産事務所		