県営ため池等整備事業 三反田池地区　計画一般図

計画平面図
S=1/500

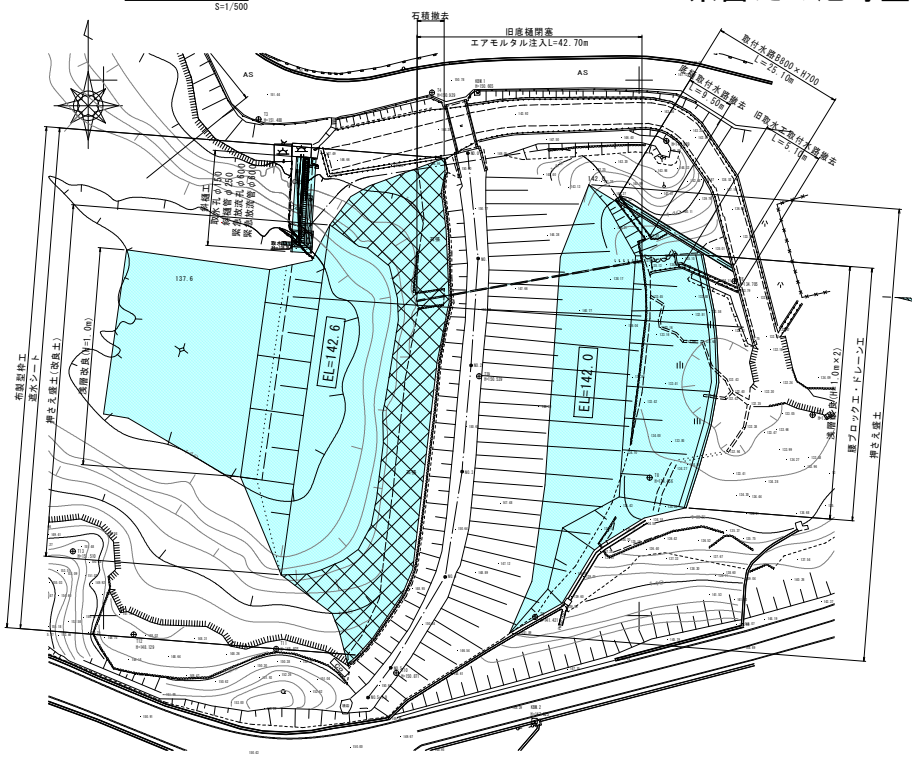

堤体部標準断面図
S=1/300

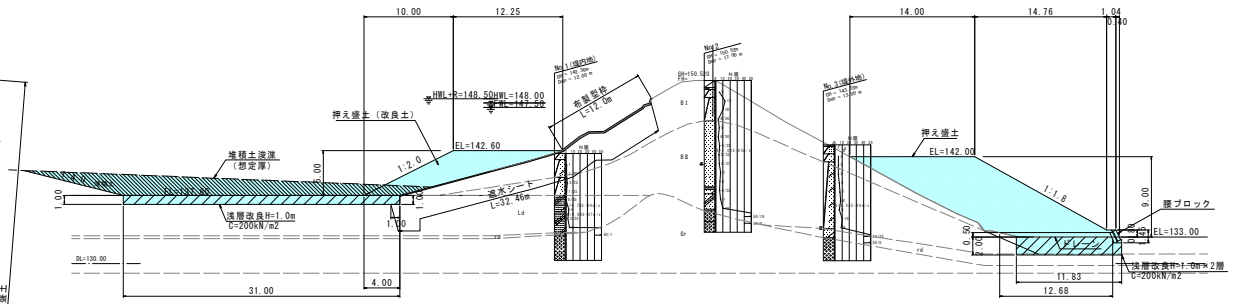

取水工標準断面図
S=1/200

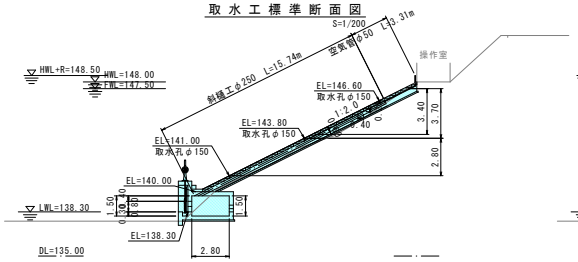

緊急放流工標準断面図
S=1/200

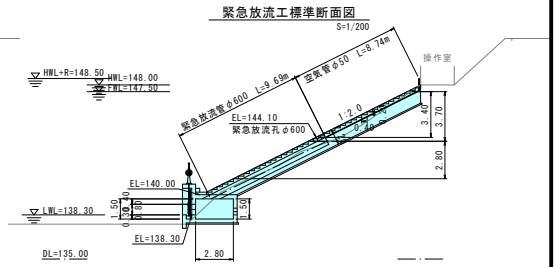

堤体縦断面図

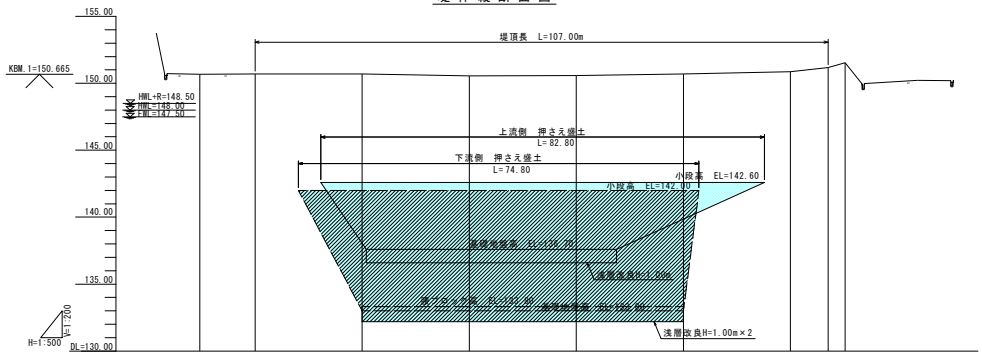

勾配	LEVEL					
計画標高		142.60	142.60	142.60	142.60	
地盤標高	150.71	150.70	150.55	150.59	150.71	150.88	151.18
追加距離	0.00	20.00	40.00	60.00	80.00	100.00	107.00
点間距離	0.00	20.00	20.00	20.00	20.00	20.00	7.00
測点	No.0	No.1	No.2	No.3	No.4	No.5	5+7.0

取水工平面図
S=1/200

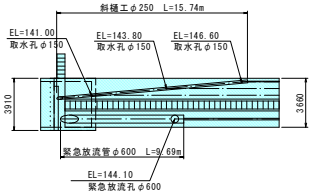

斜樋・緊急放流工断面図
S=1/50

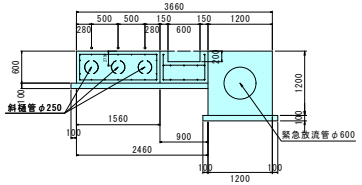

取付水路断面図
S=1/50

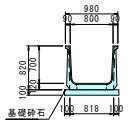

工事名	県営ため池等整備事業		
図面名	三反田池地区 計画一般図		
作成年月日	令和　年　月		
縮尺	図　示	図面番号	1 / 1
会社名	広島県土地改良事業団体連合会		
事務所名	広島県東部農林水産事務所		