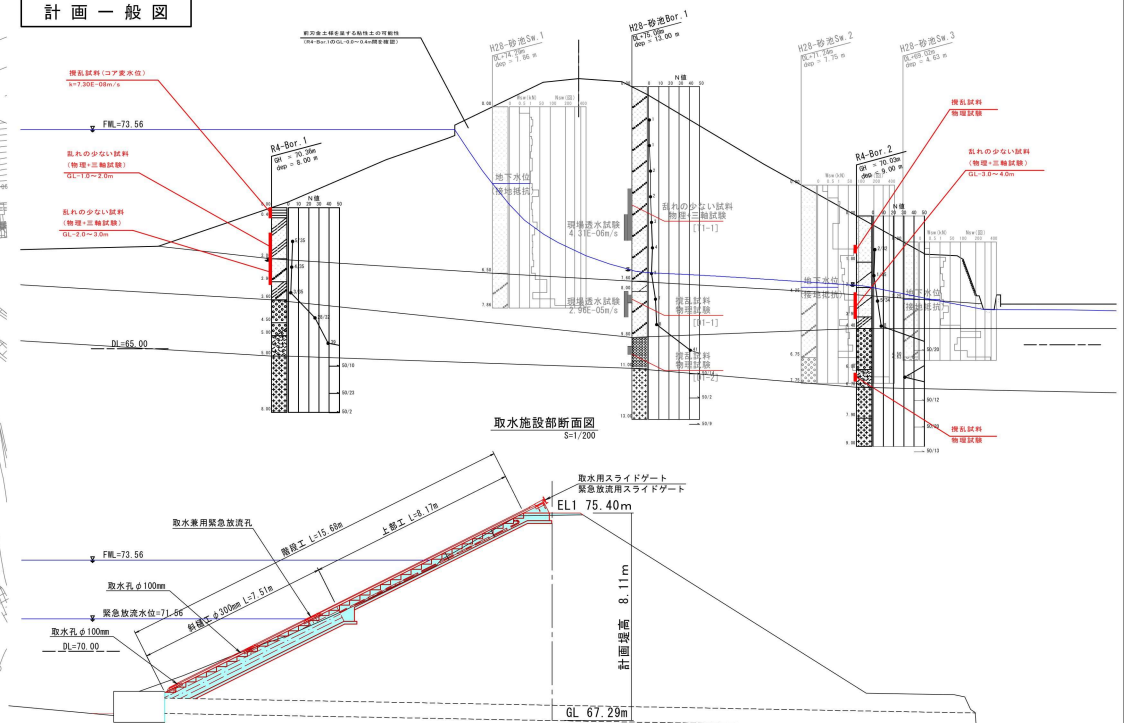
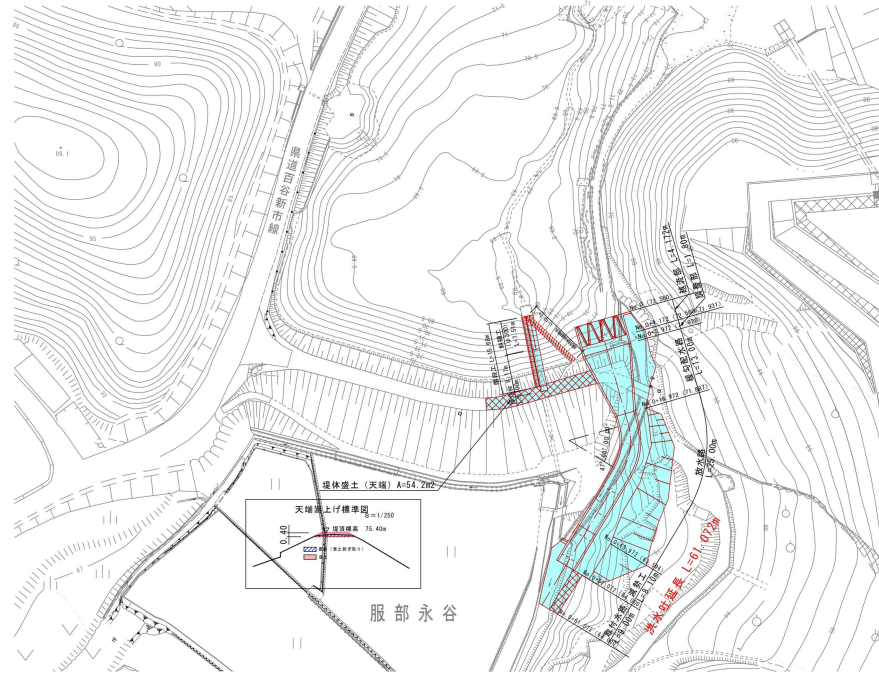


計画平面図  
S=1/500

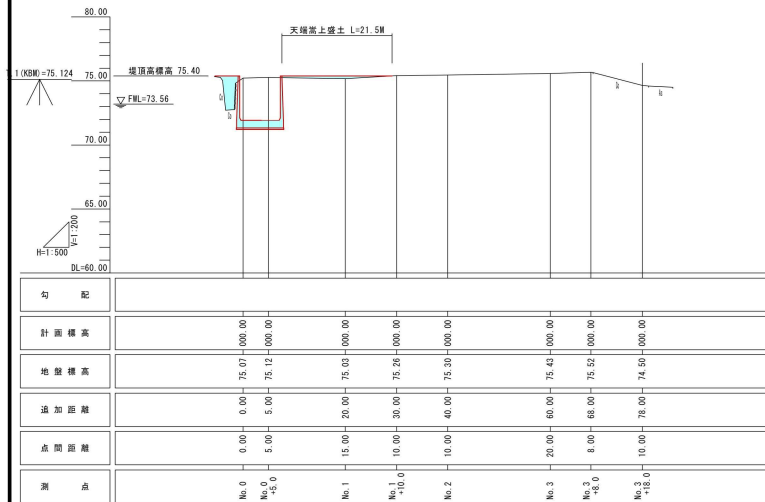
農村地域防災減災事業（県営ため池等整備事業）砂池地区（変更前）

堤体標準断面図  
S=1/200

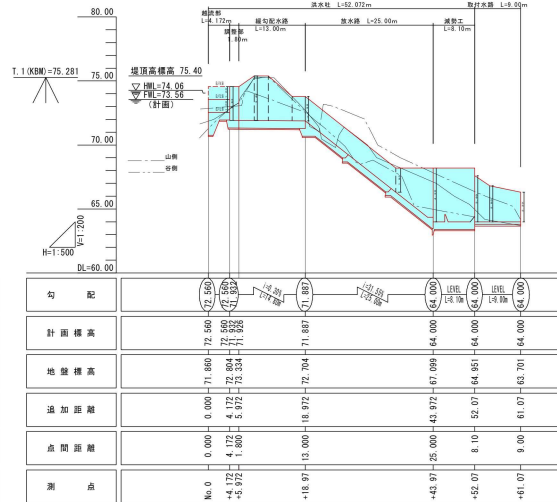
計画一般図



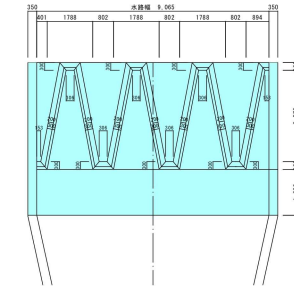
堤体縦断面図  
H=1/500, V=1/200



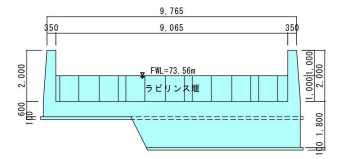
洪水吐縦断面図  
H=1/500, V=1/200



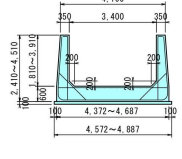
ラピンス堰平面図  
S=1/100



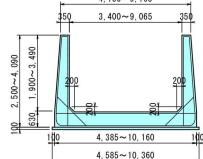
越流部標準断面図  
S=1/100



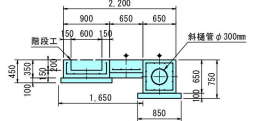
放水路標準断面図  
S=1/100



緩勾配水路標準断面図  
S=1/100



斜縫標準断面図  
S=1/50



工事名	県営ため池整備事業		
図面名	砂池地区 計画一般図		
年月日	平成 年 月 日		
縮尺	図示	図面番号	1 / 1
会社名	広島県土地改良事業団体連合会		
事業主体	広島県農林水産事務所		