

農山漁村地域整備計画

(令和7年2月10日)

計画の名称

広島県沿岸漁村地域整備計画(第3期)

計画策定主体

広島県

対象市町村

廿日市市, 呉市, 大崎上島町, 三原市, 尾道市, 福山市, 広島県沿岸

計画の期間

令和2年度～令和6年度 (5年間)

計画の目標

■海岸保全施設整備事業

〈高潮対策〉

・過去の台風等で浸水被害実績のある箇所から重点的に整備を行い, 防災・減災対策の強化を推進する。

〈海岸堤防等老朽化対策〉

・施設の計画的・効率的な維持管理を推進するため, 対策工事を実施し施設の延命化を目指す。

・施設の計画的・効率的な維持管理を推進するため, 漁港海岸保全施設の点検及び長寿命化計画の策定を実施し, 施設の延命化を目指す。

■漁港漁村環境整備事業

〈漁業集落環境整備事業〉

・漁業集落の生活環境の改善に向けた, 施設整備及び機能保全対策事業を実施する。

・漁業集落の生活環境の改善に向けた, 排水施設等の点検等を行い, 機能保全計画を策定し, 施設の延命化を目指す。

■津波・高潮危機管理対策事業

〈津波・高潮危機管理対策〉

・気候変動を踏まえて海岸保全基本計画の改訂を目指す。

定量的指標

■海岸保全施設整備事業

・過去に浸水被害実績のある4漁港海岸及び施設の老朽化が著しい4漁港海岸の防護区域内面積を確保する。

指標)防護区域内面積確保 19.6ha(R6年末)

・漁港海岸保全施設に係る点検及び長寿命化計画を策定する。

指標)海岸保全施設に係る長寿命化計画の策定率(市管理2港) 100%(R2年末)

■漁港漁村環境整備事業

・漁業集落道整備により, 集落内の防災安全性を向上させるとともに, 生活環境の向上を図る。

指標)新たに集落道路を整備することにより, 防災時に263世帯の住民が安心して安全に避難可能となる。(R2年度末)

・漁業集落排水施設に係る点検及び長寿命化計画を策定する。

指標)漁業集落排水施設における機能保全計画の策定率(4地区) 100%(R2年度末)

■津波・高潮危機管理対策事業

・気候変動を踏まえて令和7年度までに海岸保全基本計画の改訂する。

指標)気候変動による平均海面上昇を踏まえた潮位条件の設定。波浪推算及び高潮推算モデルの構築及び解析の実施。
(R6年末)

対象事業

別紙のとおり

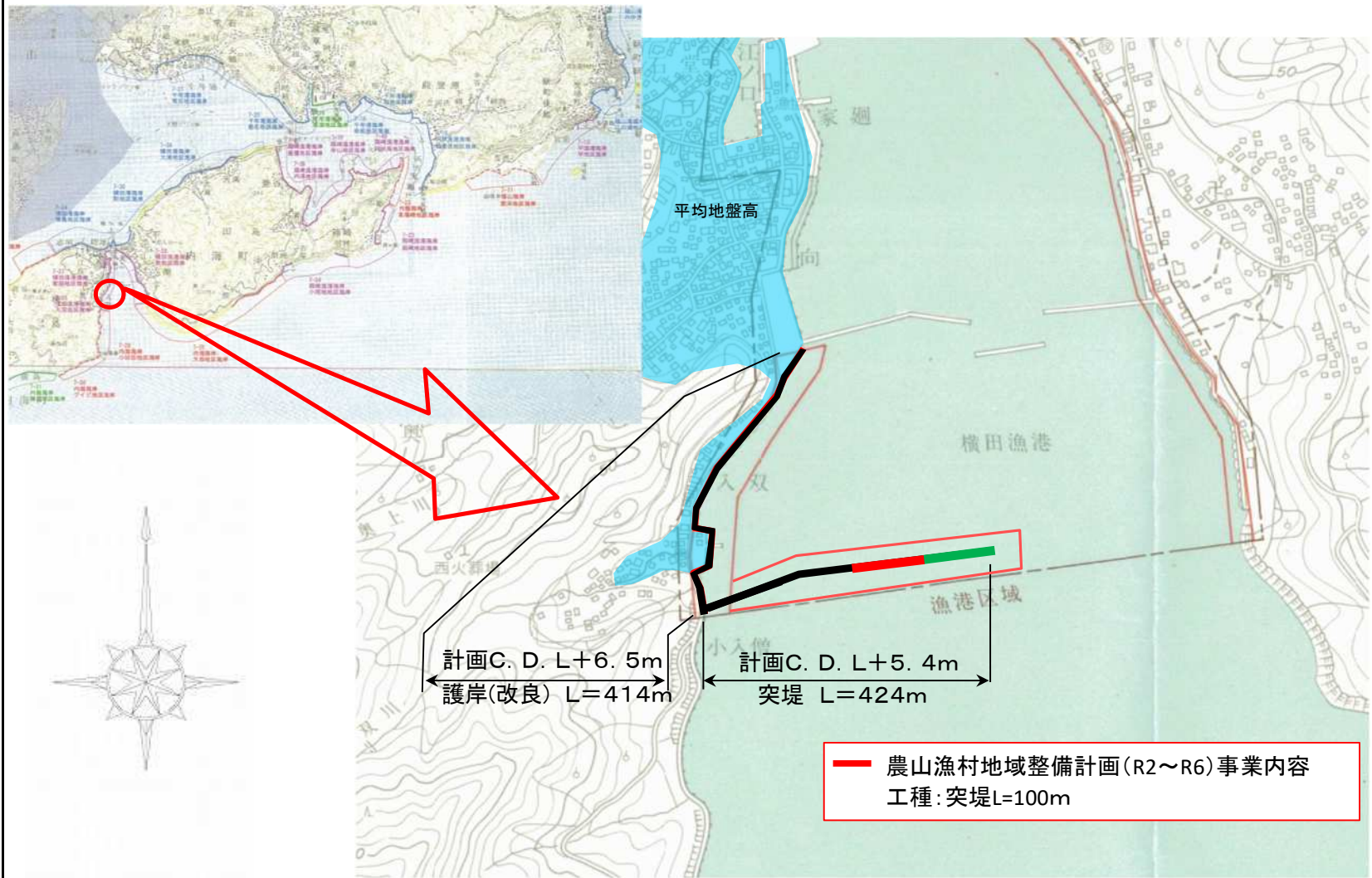
(別紙)

農山漁村地域整備計画の対象事業

| 事業名 | 事業型 | | 事業箇所名 (地区名) | 事業実施主体 | 関係市町村 | 計画期間内 の事業内容 (工種及び数量) | 工期 | 計画期間内 の総事業費 (千円) | 費用対効果 | 備考 |
|---------------|-------------|----------------|----------------|--------|---------------------------|----------------------------|-----------|------------------------|-----------------------|----|
| | 事業型 | 事業箇所名 (地区名) | | | | | | | | |
| 海岸保全施設整備__漁港 | 高潮対策 | 横田漁港海岸 | 広島県 | 福山市 | 突堤L=100m | R2 ~ R6 | 761,602 | 11.72 | | |
| 海岸保全施設整備__漁港 | 高潮対策 | 倉橋漁港海岸 | 広島県 | 呉市 | 護岸(改良)L=160m | R2 ~ R6 | 100,000 | | 総事業費が10億円以下のため未記入 | |
| 海岸保全施設整備__漁港 | 高潮対策 | 串浜漁港海岸 | 尾道市 | 尾道市 | 護岸(改良)L=500m | R2 ~ R6 | 269,500 | | 総事業費が10億円以下のため未記入 | |
| 海岸保全施設整備__漁港 | 高潮対策 | 地御前漁港海岸 | 広島県 | 廿日市市 | 離岸堤L=230m 護岸(改良)L=284m | R3 ~ R6 | 215,000 | | 総事業費が10億円以下のため未記入 | |
| 海岸保全施設整備__漁港 | 海岸堤防等老朽化対策 | 地御前漁港海岸 | 広島県 | 廿日市市 | 護岸(改良)L=290m | R2 ~ R3 | 10,000 | | 総事業費が10億円以下のため未記入 | |
| 海岸保全施設整備__漁港 | 海岸堤防等老朽化対策 | 豊島漁港海岸 | 広島県 | 呉市 | 護岸(改良)L=155m | R2 ~ R3 | 50,000 | | 総事業費が10億円以下のため未記入 | |
| 海岸保全施設整備__漁港 | 海岸堤防等老朽化対策 | 大地蔵漁港海岸 | 呉市 | 呉市 | 護岸(改良)L=36m | R2 | 9,500 | | 総事業費が10億円以下のため未記入 | |
| 海岸保全施設整備__漁港 | 海岸堤防等老朽化対策 | 梅原漁港海岸 | 廿日市市 | 廿日市市 | 護岸(改良)L=124m | R2 ~ R3 | 70,000 | | 総事業費が10億円以下のため未記入 | |
| 海岸保全施設整備__漁港 | 海岸堤防等老朽化対策 | 市管理漁港海岸(全2港) | 尾道市 | 尾道市 | 長寿命化計画策定1式 | R2 | 21,500 | | 調査及び計画策定等のソフト整備のため未記入 | |
| 漁港漁村環境整備事業 | 漁業集落環境整備事業 | 横田 | 福山市 | 福山市 | 集落道路L=250m | R2 | 59,500 | 1.58 | | |
| 漁港漁村環境整備事業 | 漁業集落環境整備事業 | 横田 | 福山市 | 福山市 | 長寿命化計画策定1式 | R2 | 15,000 | | 調査及び計画策定等のソフト整備のため未記入 | |
| 漁港漁村環境整備事業 | 漁業集落環境整備事業 | 豊島 | 呉市 | 呉市 | 長寿命化計画策定1式 | R2 | 5,000 | | 調査及び計画策定等のソフト整備のため未記入 | |
| 漁港漁村環境整備事業 | 漁業集落環境整備事業 | 能地 | 三原市 | 三原市 | 長寿命化計画策定1式 | R2 | 9,600 | | 調査及び計画策定等のソフト整備のため未記入 | |
| 漁港漁村環境整備事業 | 漁業集落環境整備事業 | 大町 | 尾道市 | 尾道市 | 長寿命化計画策定1式 | R2 | 5,300 | | 調査及び計画策定等のソフト整備のため未記入 | |
| 漁港漁村環境整備事業 | 漁業集落環境整備事業 | 沖浦・明石 | 大崎上島町 | 大崎上島町 | 汚水処理施設の保全工事1式 | R2 | 133,040 | | 総事業費が10億円以下のため未記入 | |
| 海岸保全施設整備__漁港 | 津波・高潮危機管理対策 | 広島県沿岸 | 広島県 | 全市町村 | 海岸保全基本計画改訂1式 | R5 ~ R6 | 23,434 | | 調査及び計画策定等のソフト整備のため未記入 | |
| | | | | | | | | | | |
| | | | | | | | | | | |
| 合計 (全体事業費) | | | | | | | 1,757,976 | | | |

上段()内:変更前
下段:変更後

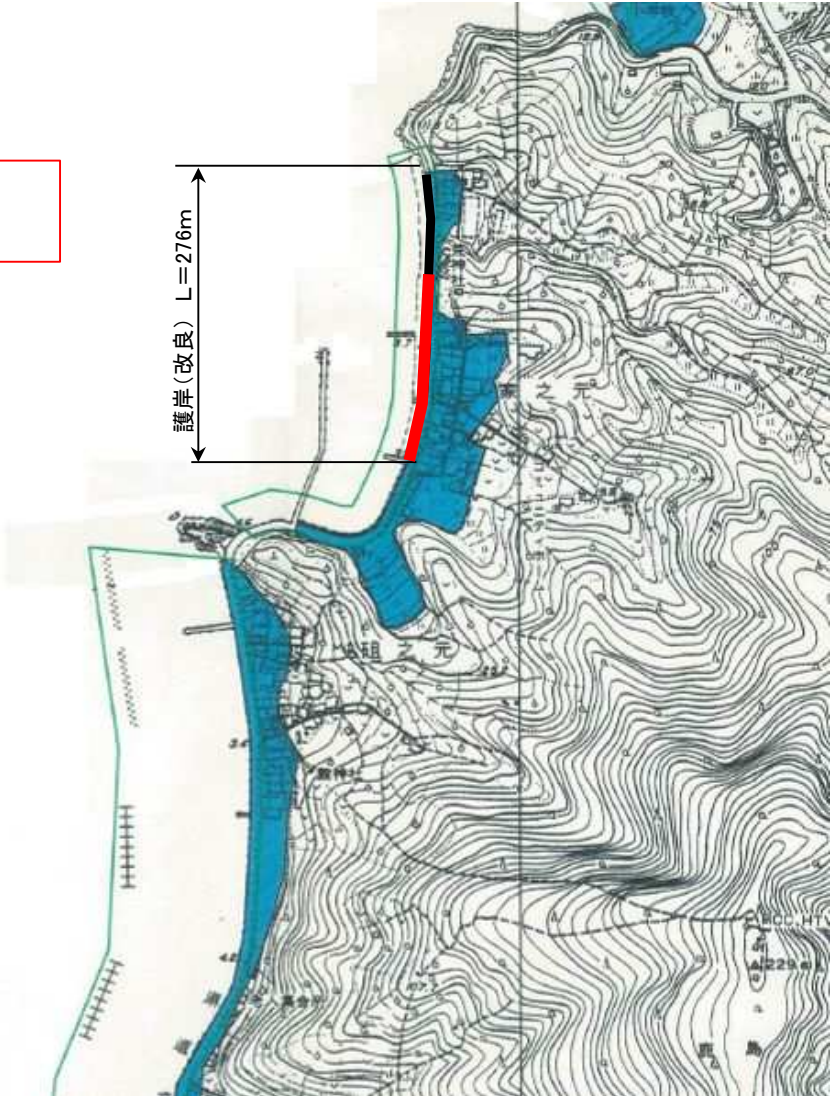
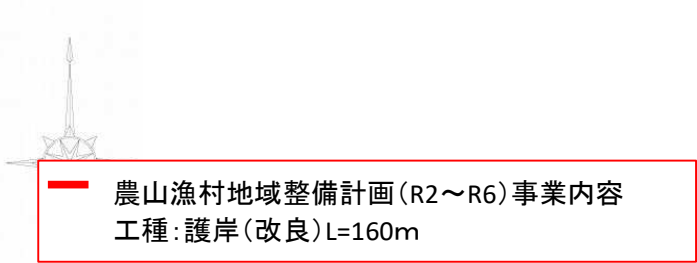
| 横田漁港海岸事業計画平面図 (入双 地区) | 漁港番号 | 種 別 | 所 管 | 事業主体 | 管理者 | 施 工 場 所 |
|--------------------------|---------|-----|-----|------|-----|-----------|
| | 3720190 | 第2種 | 本 土 | 広島県 | 広島県 | 広島県福山市内海町 |



潮 位 図

| | |
|-----------|-------|
| M.X.H.W.L | +4.86 |
| H.H.W.L | +4.20 |
| H.W.O.S.T | +3.69 |
| | |
| M.L.W.L | +1.02 |
| L.W.O.S.T | +0.59 |
| C.D.L | ±0.00 |

| 倉橋漁港海岸事業計画平面図 (家之元地区) | 漁港番号 | 種 別 | 所 管 | 事業主体 | 管理者 | 施 工 場 所 |
|--------------------------|---------|-----|-----|------|-----|----------|
| | 3720110 | 第2種 | 本 土 | 広島県 | 広島県 | 広島県呉市倉橋町 |



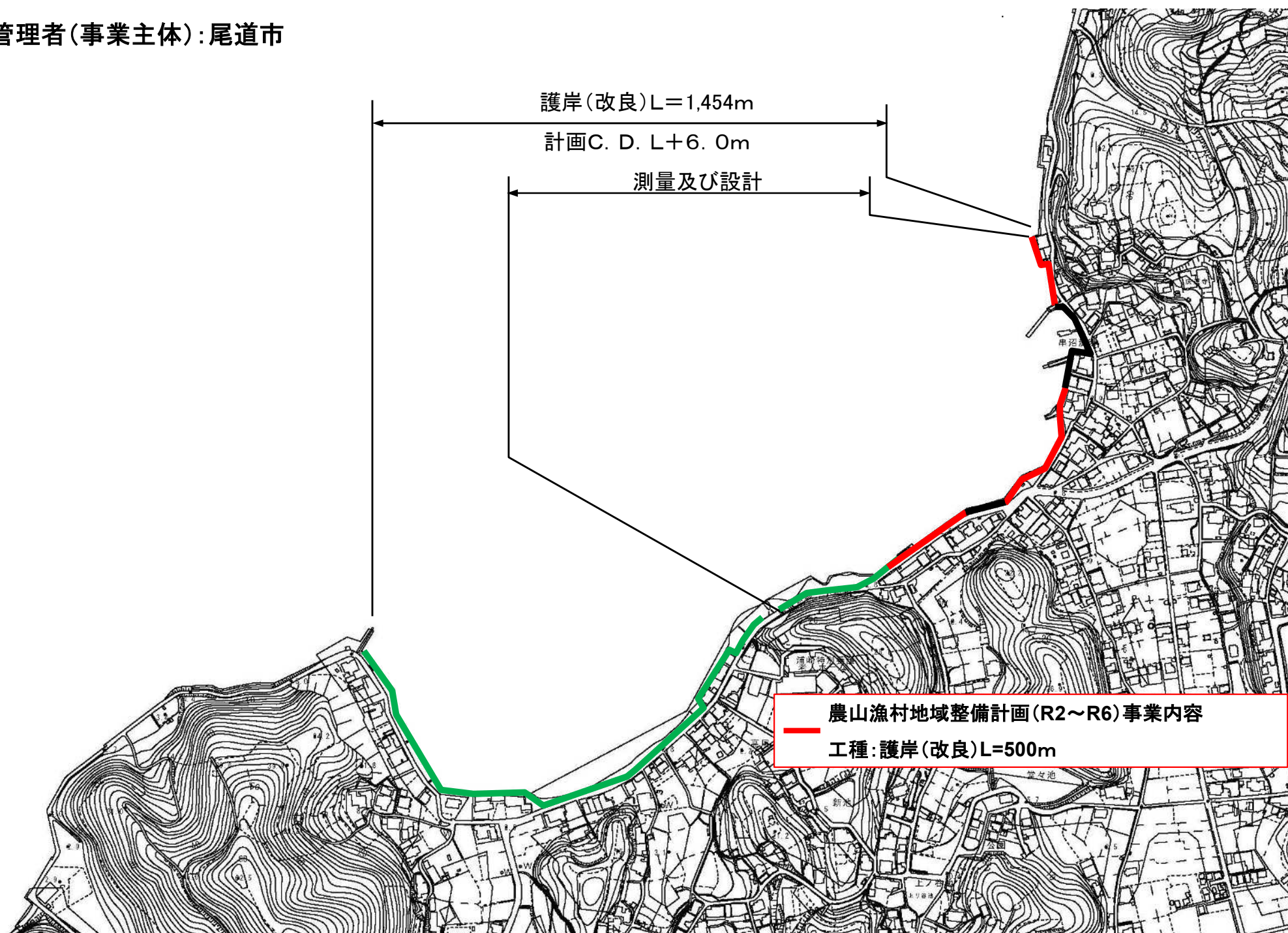
潮 位 図

| | |
|-----------|-------|
| M.X.H.W.L | +4.50 |
| H.H.W.L | +3.72 |
| H.W.O.S.T | +3.18 |
| M.L.W.L | +0.92 |
| L.W.O.S.T | +0.54 |
| C.D.L | ±0.00 |

| 凡 例 | |
|-----|--|
| | |

第1種 串浜漁港海岸 計画平面図(本土)

管理者(事業主体):尾道市



(図面・写真)

地御前漁港海岸計画平面図

縮尺

着工年度

事業種別

海岸管理者

海岸保全区域指定

都道府県名

所管別

令和3年度

高潮

広島県

令和5年11月30日

広島県

水産庁

農山漁村地域整備計画(R3~R6)事業内容

工種: 離岸堤L=230m

護岸(改良)L=284m

区画漁業権

東離岸堤 L=110m

護岸(改良) L=284m
(C.D.L. +6.3m)

西離岸堤 L=120m

凡例

| | |
|--|--------|
| | 計画箇所 |
| | 漁港区域 |
| | 海岸保全区域 |
| | 防護区域 |

潮位図

| | |
|------------|-------|
| ▽M.X.H.W.L | +4.68 |
| ▽H.H.W.L | +4.00 |
| ▽H.W.O.S.T | +3.26 |
| ▽M.H.W.L | +2.87 |
| ▽M.S.L | +2.00 |
| ▽T.M.S.L | +1.91 |
| ▽M.L.W.L | +0.94 |
| ▽L.W.O.S.T | +0.54 |
| ▽C.D.L | ±0.00 |

護岸(改良) L=360m
(C.D.L. +6.3m)廿日市海岸(建設)
天端高 +5.00

(図面・写真)

地御前漁港海岸計画平面図

縮尺

着工年度

事業種別

海岸管理者

海岸保全区域指定

都道府県名

所管別

平成23年

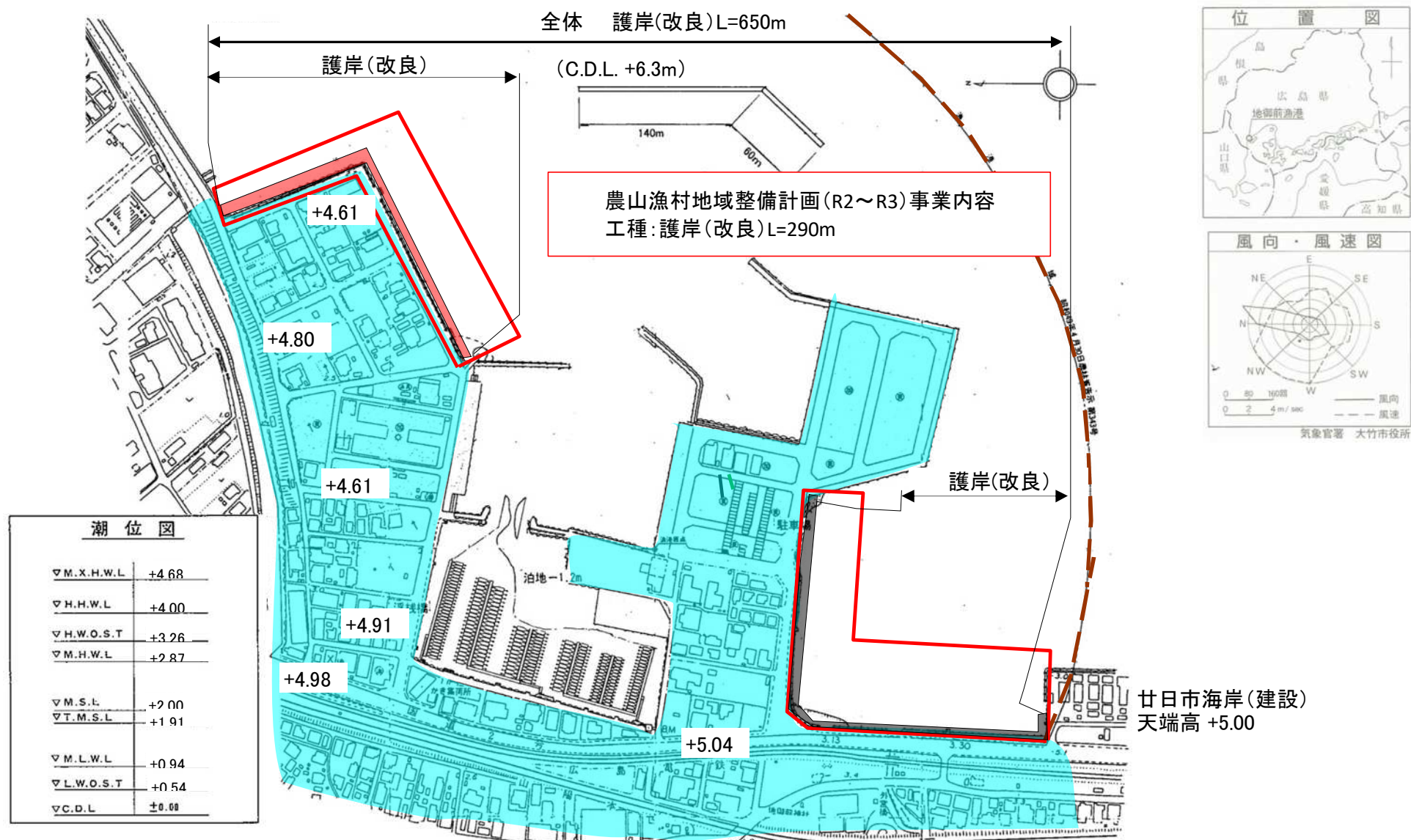
高潮

広島県

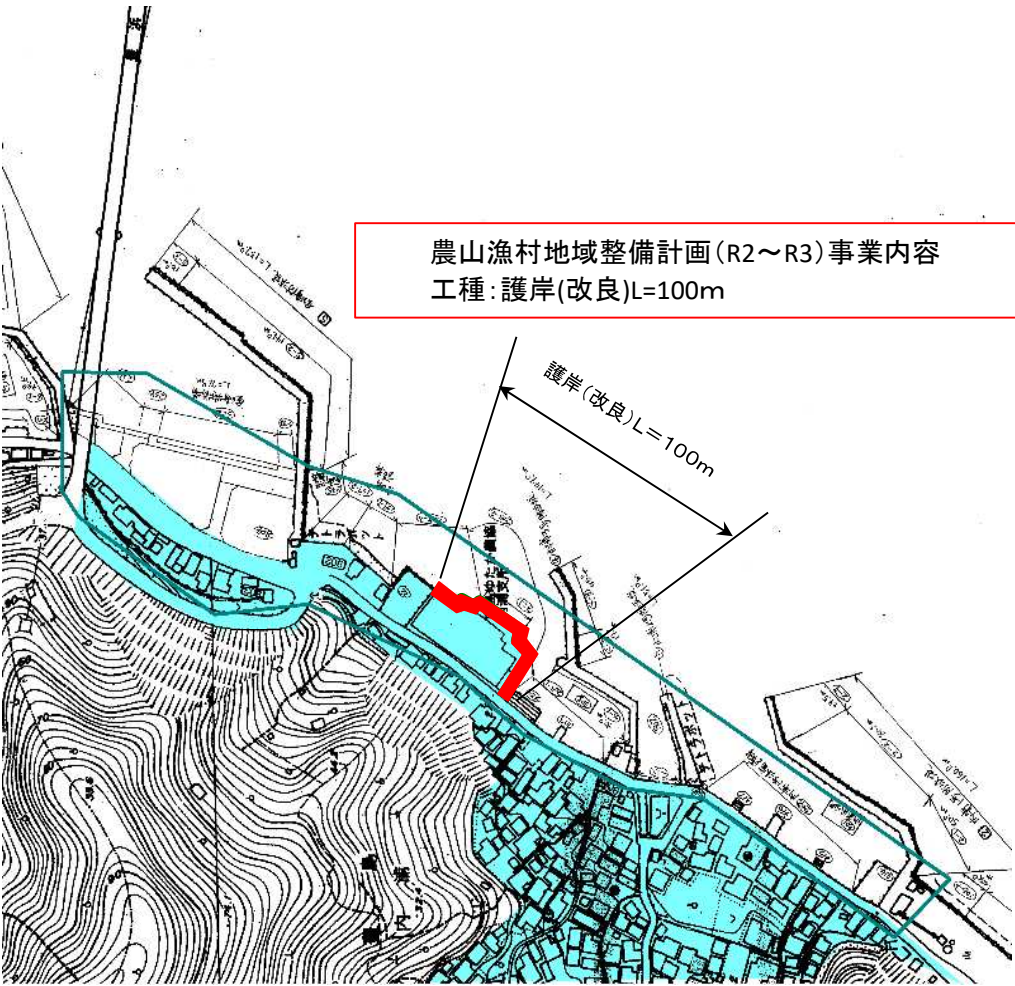
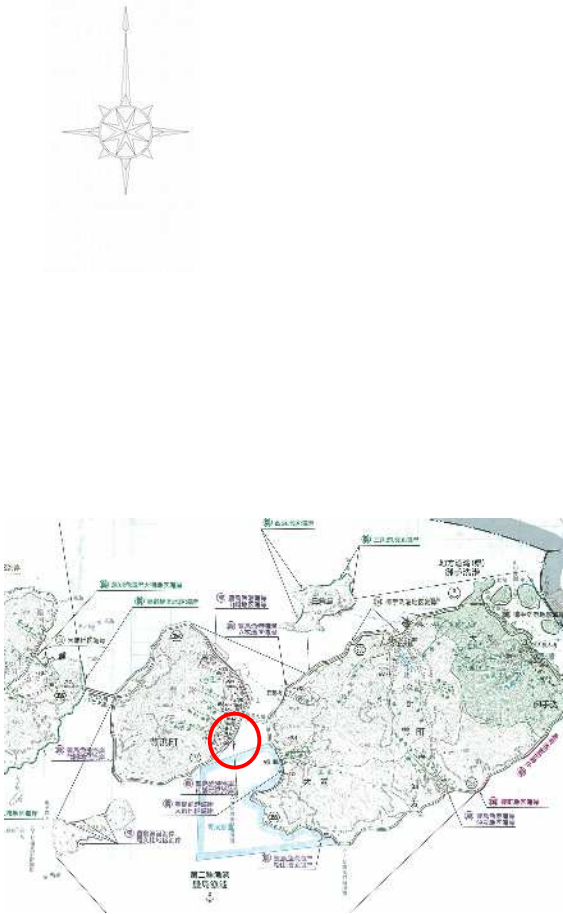
平成23年3月3日

広島県

水産庁



| | | | | | | |
|--------------------------|---------|-----|-----|------|-----|----------|
| 豊島漁港海岸事業計画平面図 (内浦 地区) | 漁港番号 | 種 別 | 所 管 | 事業主体 | 管理者 | 施 工 場 所 |
| | 3720150 | 第2種 | 本 土 | 広島県 | 広島県 | 広島県呉市豊浜町 |



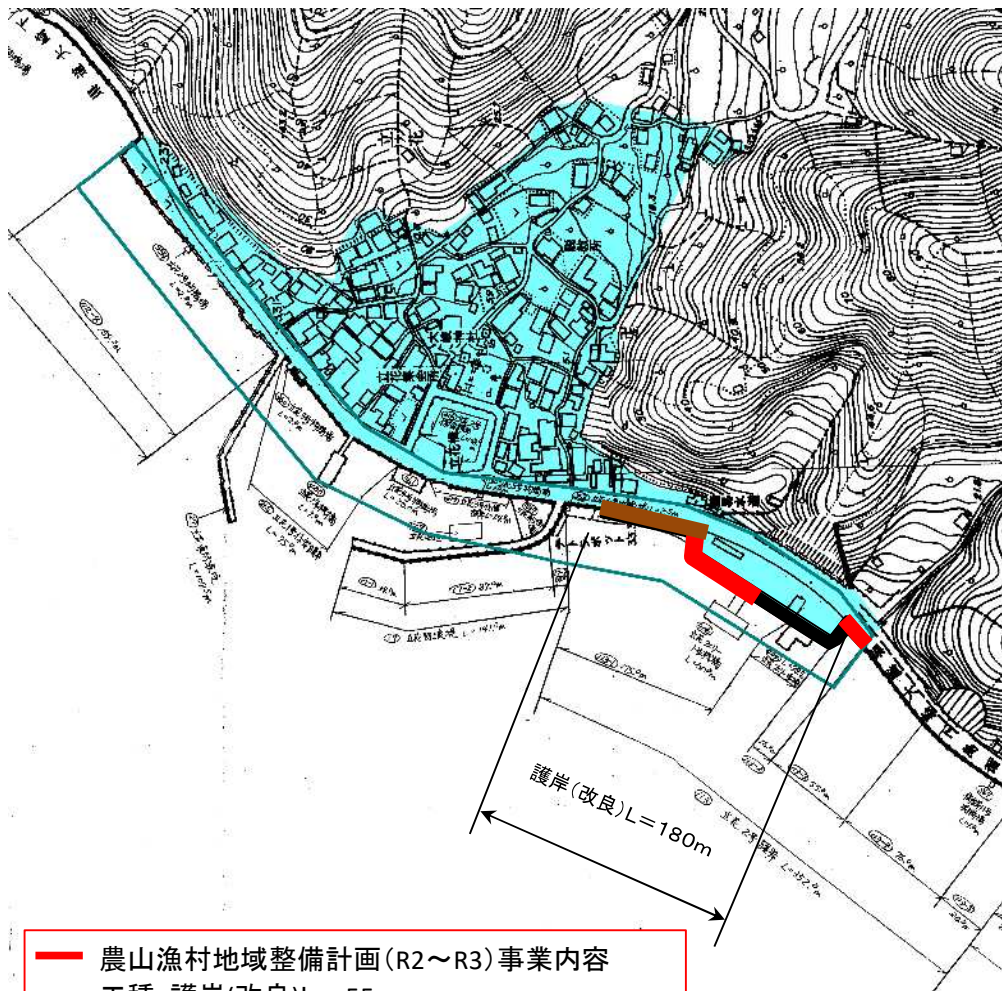
潮 位 図

| | |
|-----------|-------|
| M.X.H.W.L | +4.95 |
| H.H.W.L | +4.00 |
| H.W.O.S.T | +3.40 |
| | |
| M.L.W.L | +0.97 |
| L.W.O.S.T | +0.56 |
| C.D.L | ±0.00 |

凡 例

| | |
|--|--|
| | |
| | |
| | |
| | |

| | | | | | | |
|-------------------------|---------|-----|-----|------|-----|----------|
| 豊島漁港海岸事業計画平面図 (立花地区) | 漁港番号 | 種 別 | 所 管 | 事業主体 | 管理者 | 施 工 場 所 |
| | 3710200 | 第2種 | 本 土 | 広島県 | 広島県 | 広島県呉市豊浜町 |



— 農山漁村地域整備計画(R2~R3)事業内容
工種:護岸(改良)L=55m

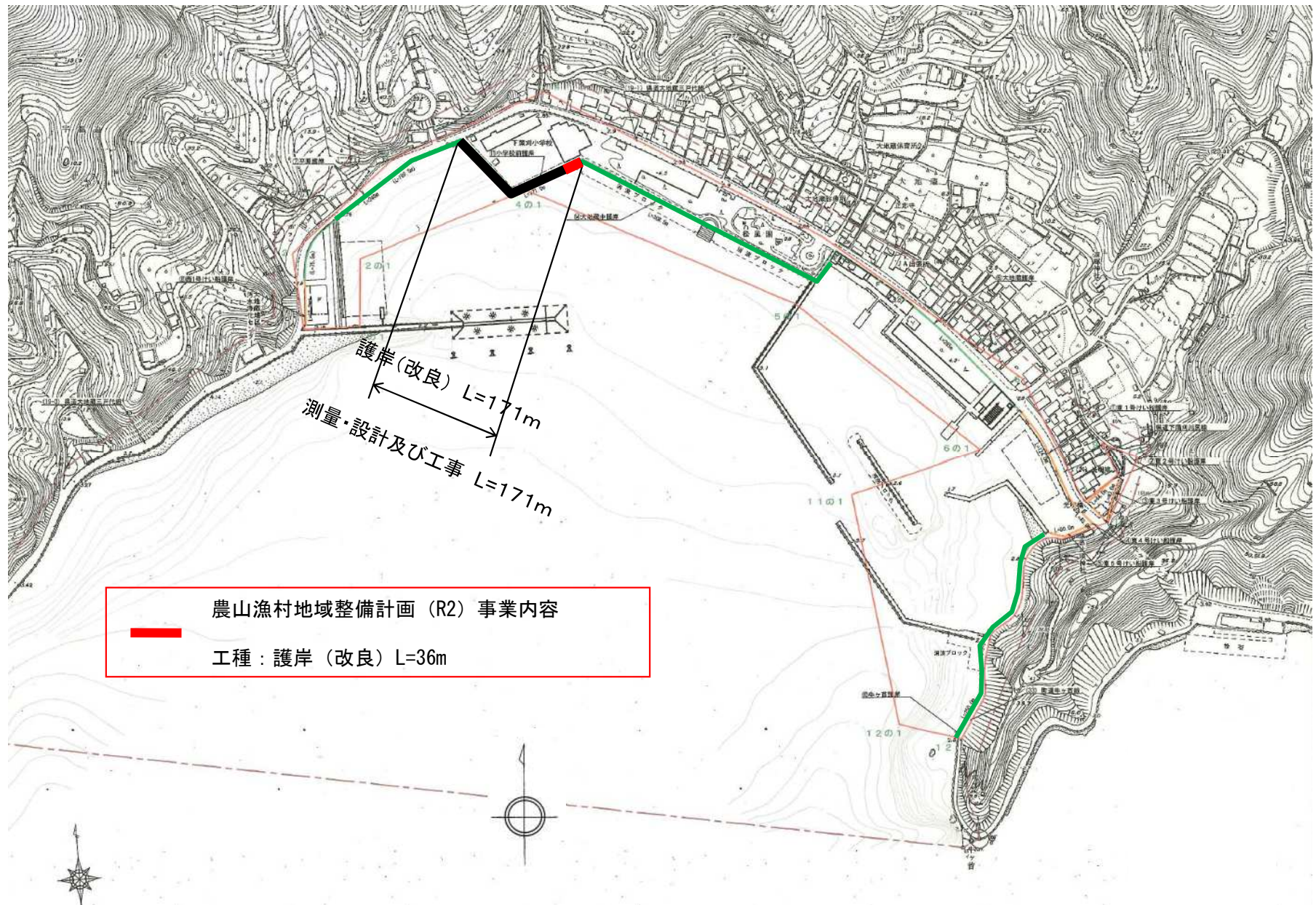
潮 位 図

| | |
|-----------|-------|
| M.X.H.W.L | +4.95 |
| H.H.W.L | +4.00 |
| H.W.O.S.T | +3.40 |
| | |
| M.L.W.L | +0.97 |
| L.W.O.S.T | +0.56 |
| C.D.L | ±0.00 |

凡 例

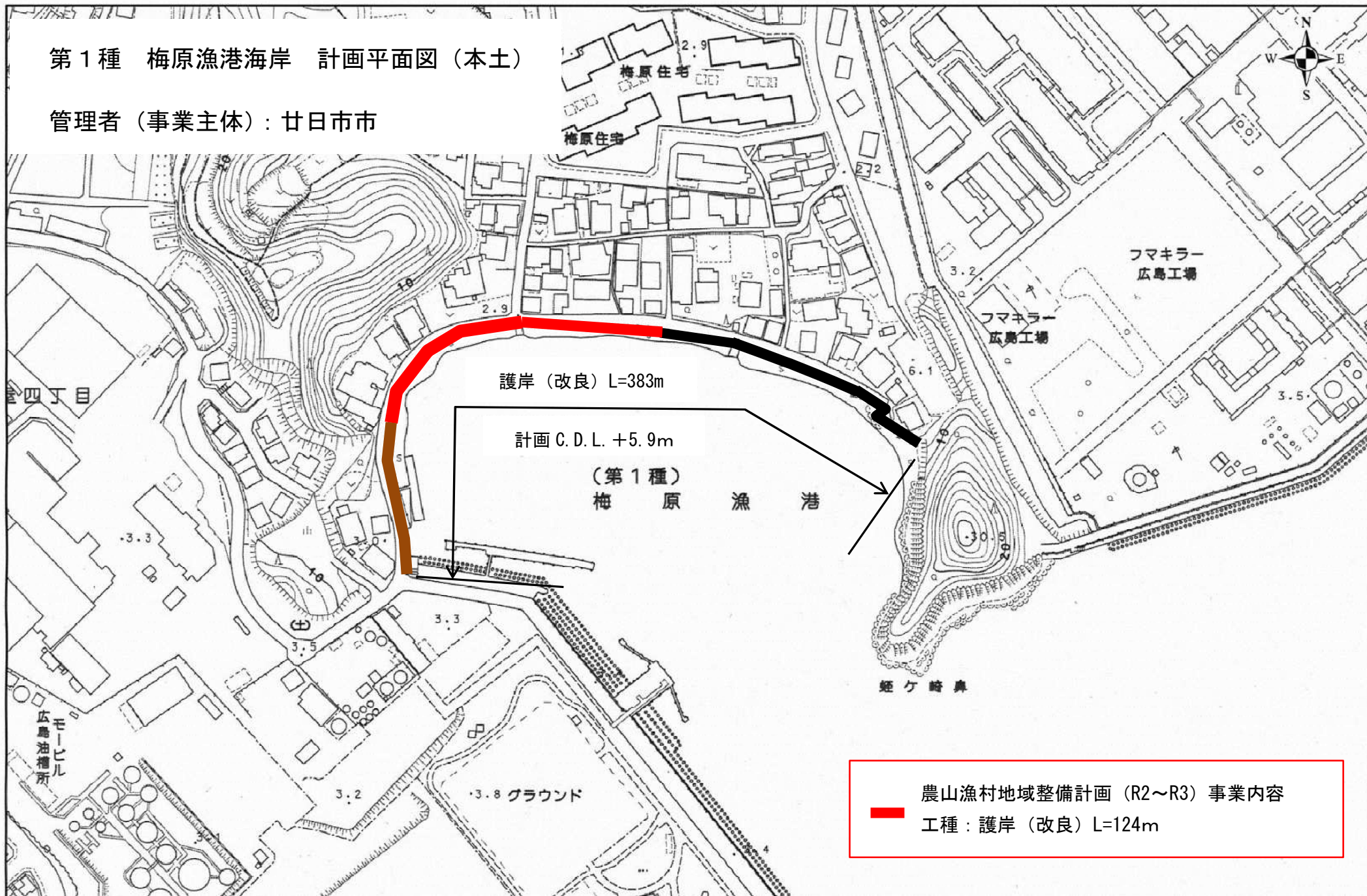
| | |
|--|--|
| | |
| | |
| | |
| | |

管理主体（事業主体）：吳市



第1種 梅原漁港海岸 計画平面図（本土）

管理者（事業主体）：廿日市市



農山漁村地域整備計画（R2～R3）事業内容

工種：護岸（改良）L=124m

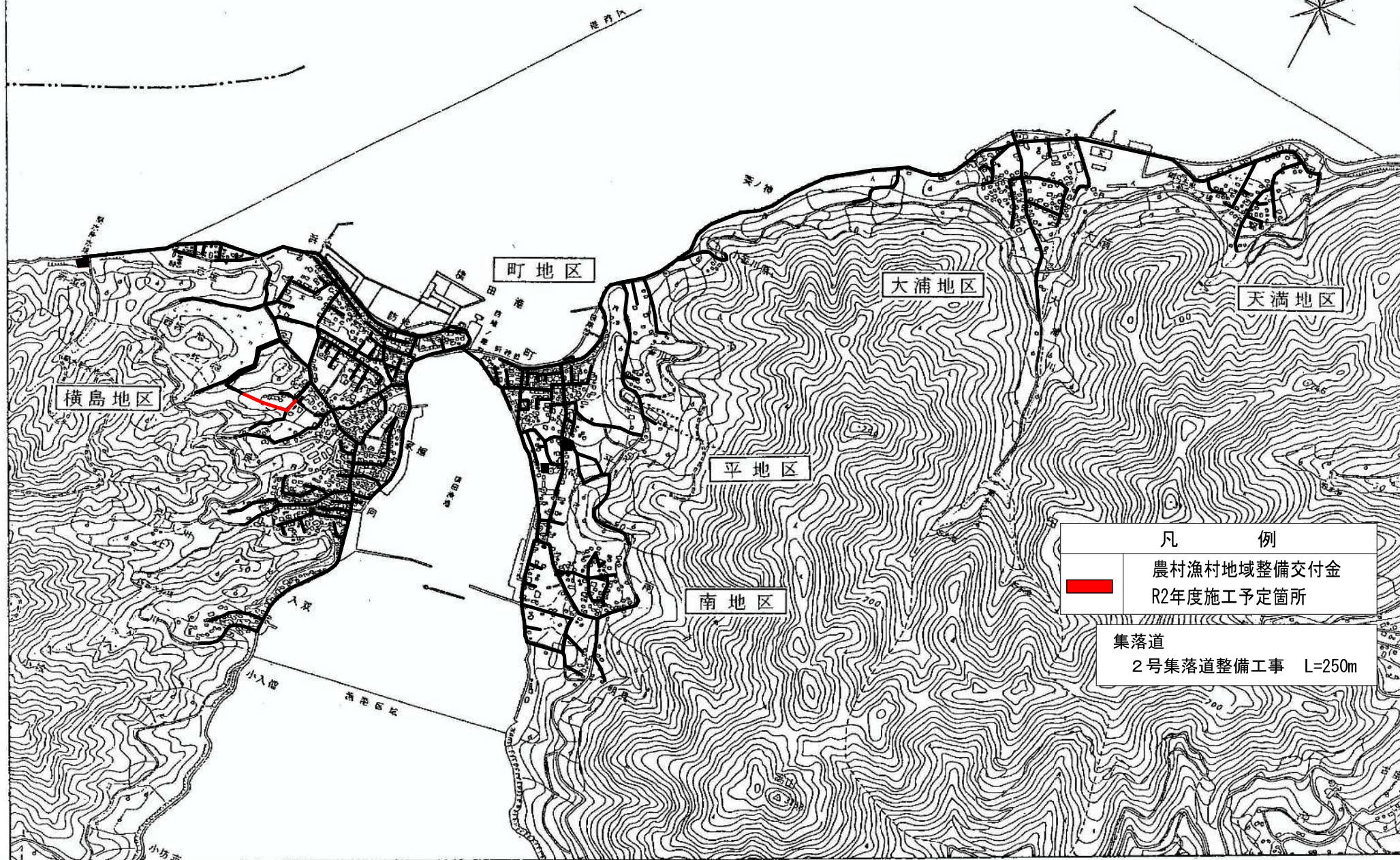
海岸保全施設整備事業(市管理)

農山漁村地域整備計画(R2)事業内容

長寿命化計画策定 2漁港海岸



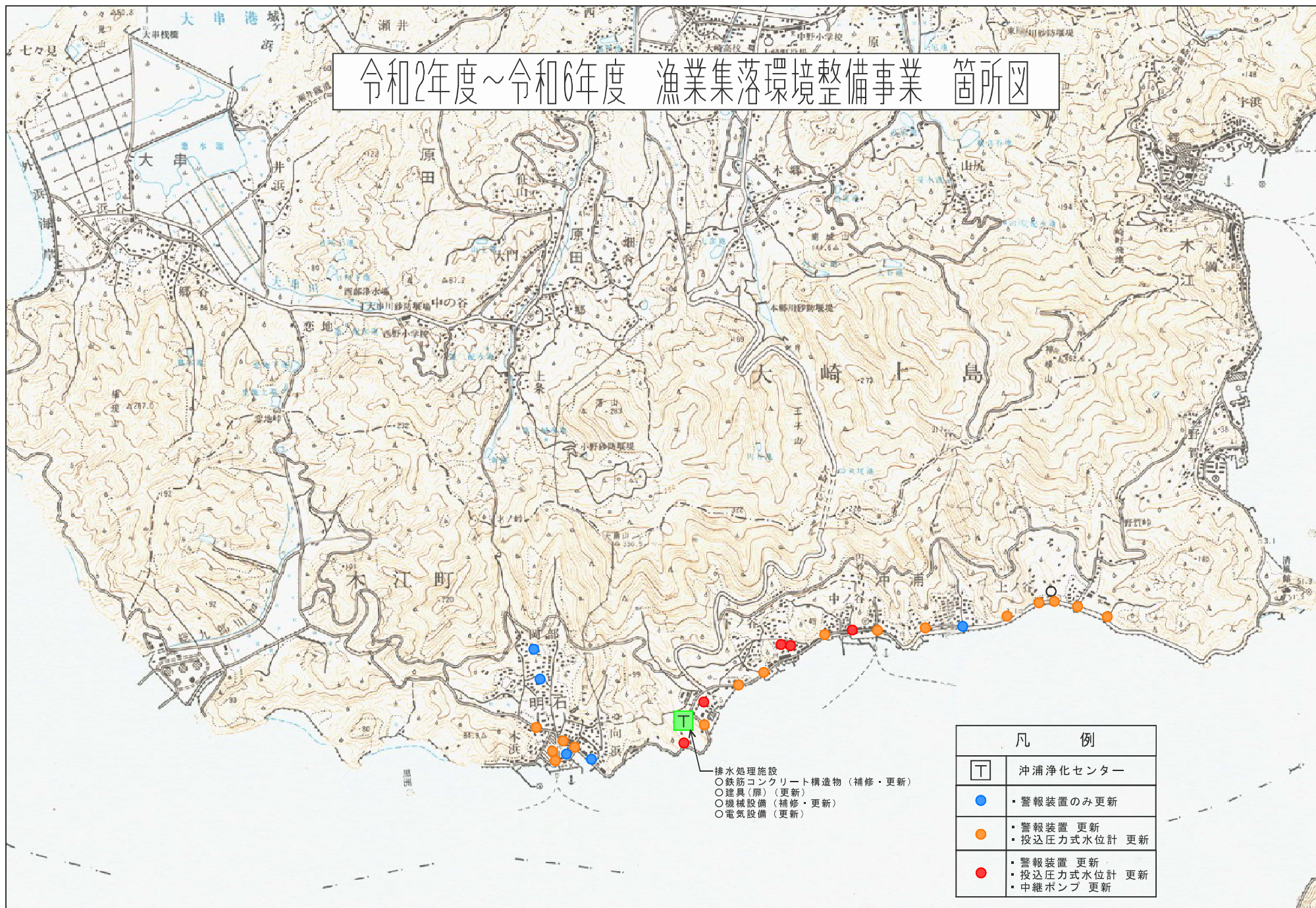
| | | | | | | | |
|-----------------|---------|-----|----|------|-----|-----------|----------|
| 横田漁港（横田地区） | 漁港番号 | 種別 | 所管 | 事業主体 | 管理者 | 施行場所 | 縮尺 |
| 漁業集落環境整備事業計画平面図 | 3720190 | 第2種 | 本土 | 福山市 | 広島県 | 広島県福山市内海町 | 1:15,000 |



農山漁村地域整備計画 事業内容
長寿命化計画策定 4地区(豊島, 大町, 能地, 横田)



令和2年度～令和6年度 漁業集落環境整備事業 箇所図



| 凡 例 | |
|---|---------------------------------------|
| T | 沖浦浄化センター |
| ● | ・警報装置のみ更新 |
| ● | ・警報装置 更新 ・投込圧力式水位計 更新 |
| ● | ・警報装置 更新 ・投込圧力式水位計 更新 ・中継ポンプ 更新 |

津波・高潮危機管理対策事業

海岸保全基本計画の改訂(R5~R6)



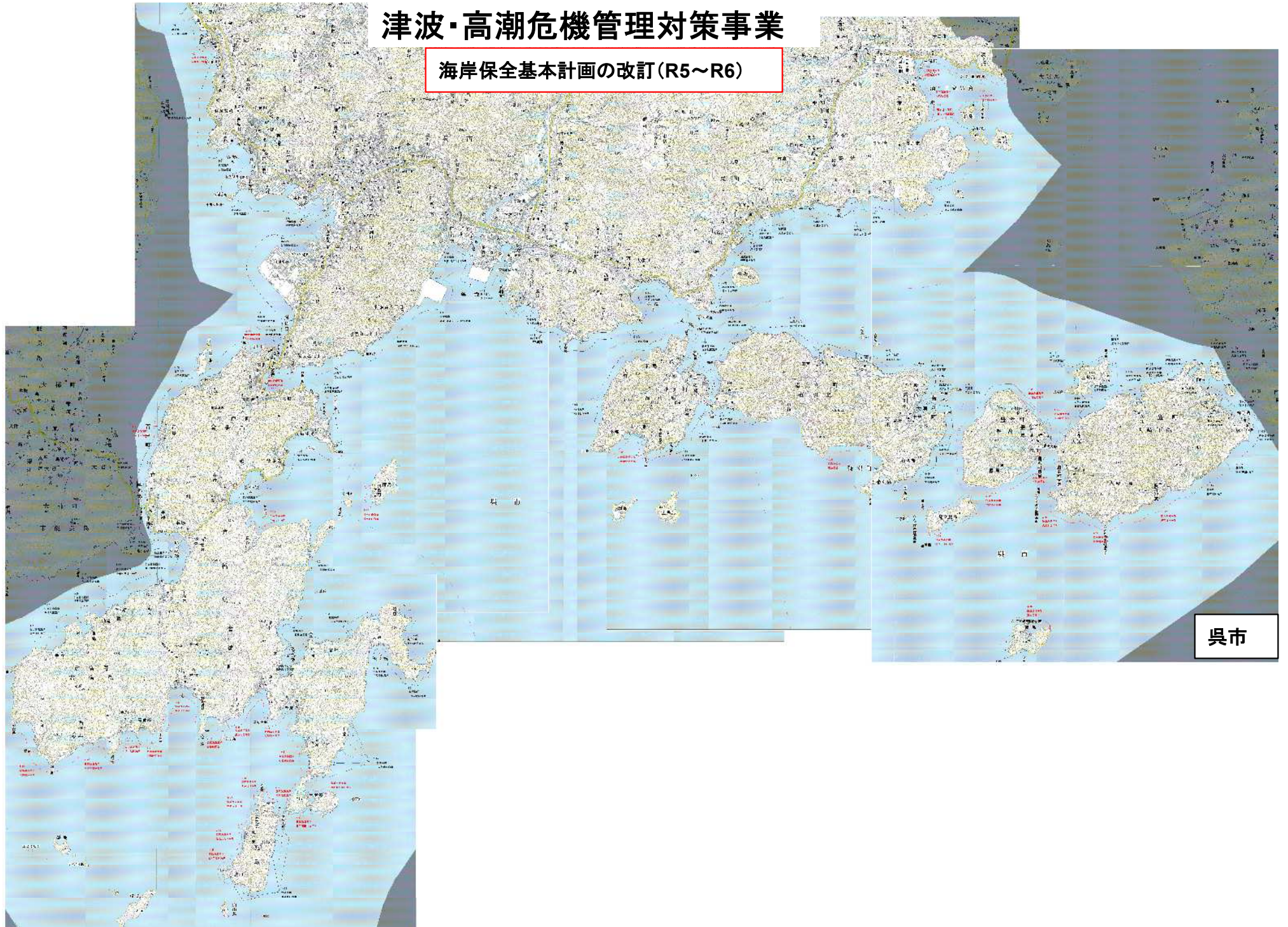
津波・高潮危機管理対策事業

海岸保全基本計画の改訂(R5～R6)



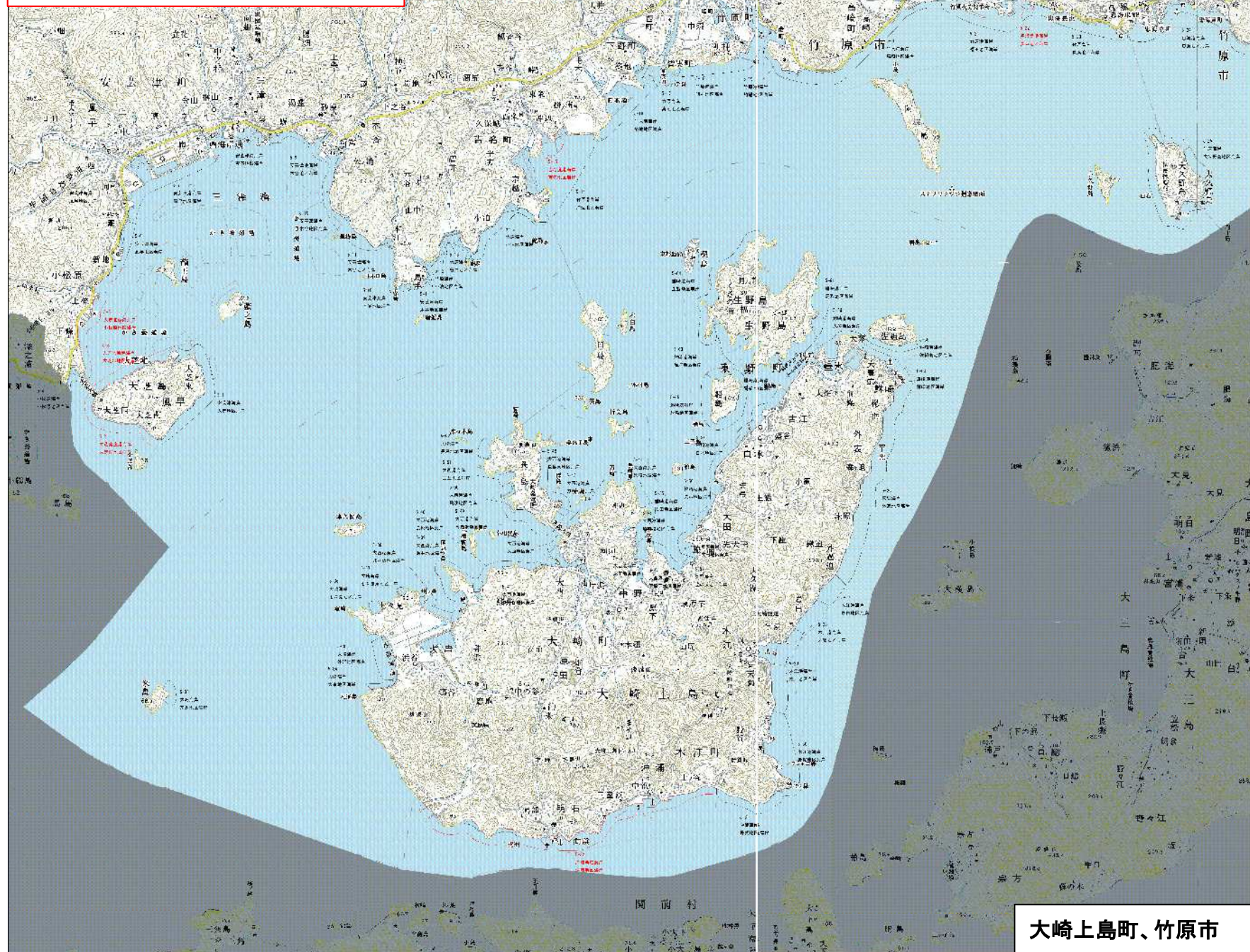
広島市

海岸保全基本計画の改訂(R5～R6)

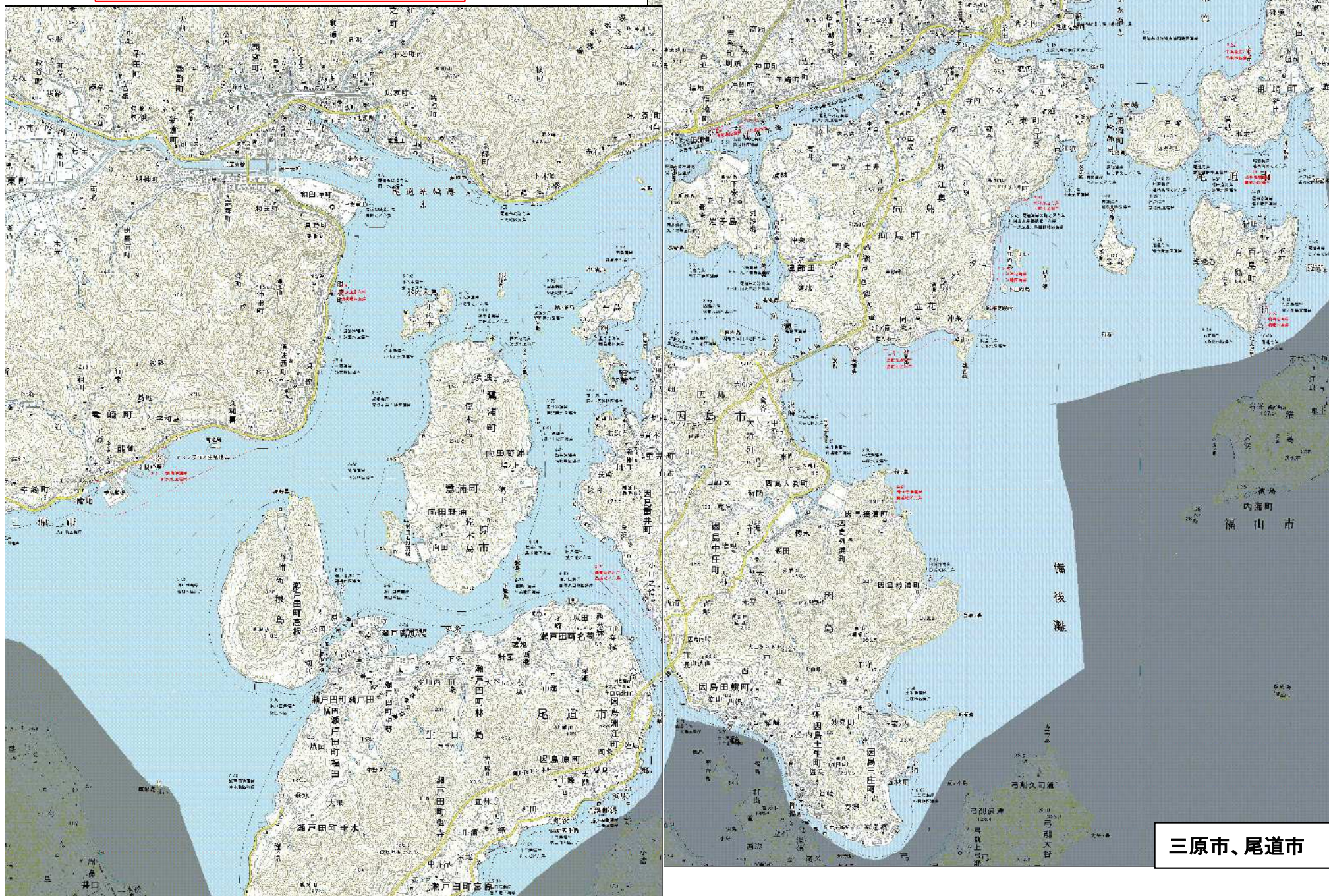


津波・高潮危機管理対策事業

海岸保全基本計画の改訂(R5~R6)



海岸保全基本計画の改訂(R5～R6)



三原市、尾道市

津波・高潮危機管理対策事業

海岸保全基本計画の改訂(R5~R6)



福岡市

農山漁村地域整備計画 チェックシート

(計画名: 広島県沿岸漁村地域整備計画(第3期))

| | | 判断根拠 | チェック欄 | |
|---------------------------|--|---|-------------------------------------|--------------------------|
| | | | 計画主体 | 農政局 |
| 1 対象市町村 | | | | |
| 対象市町村は対象事業の受益が記載されているか | ・事業の対象受益地である市町村名が正しく記載されている | <input checked="" type="checkbox"/> | <input type="checkbox"/> | |
| | ・対象市町村数を右欄に記載してください | (6) | | |
| 2 計画の期間 | | | | |
| 概ね3～5年の計画期間になっているか | ・計画期間(交付期間)が概ね3～5年で設定されており、対象事業の事業期間と合致している | <input checked="" type="checkbox"/> | <input type="checkbox"/> | |
| | | | | |
| 3 計画の目標 | | | | |
| 関連する計画との整合性が図られているか | ・都道府県等が作成する農業振興地域整備計画、圏域総合水産基盤整備事業計画、海岸保全基本計画及び国土強靱化地域計画等の関連する計画と整合が図られている | <input checked="" type="checkbox"/> | | |
| | 達成できる目標となっているか | <input checked="" type="checkbox"/> | <input type="checkbox"/> | |
| | 地域の課題に対する目標となっているか | <input checked="" type="checkbox"/> | <input type="checkbox"/> | |
| 4 定量的指標 | | | | |
| 計画の目標との整合性がとれているか | ・計画の目標の達成状況を客観的に判断できる指標となっている | <input checked="" type="checkbox"/> | <input type="checkbox"/> | |
| | 定量的な指標となっているか | <input checked="" type="checkbox"/> | <input type="checkbox"/> | |
| | 計画期間内の事業量と整合が図られているか | <input checked="" type="checkbox"/> | <input type="checkbox"/> | |
| | 事後評価が出来る適切な指標となっているか | <input checked="" type="checkbox"/> | <input type="checkbox"/> | |
| 5 対象事業 | | | | |
| 交付対象事業及びその構成が適切なものとなっているか | ・計画の目標及び評価指標の達成のために必要である交付対象事業の構成となっている(不要・不急の事業は含まれていない) | <input checked="" type="checkbox"/> | <input type="checkbox"/> | |
| | 交付対象事業の事業内容が最新の事業計画書と整合が図られているか | <input checked="" type="checkbox"/> | <input type="checkbox"/> | |
| | 効果促進事業は事業の趣旨・要件に合致しているか | <input type="checkbox"/> | <input type="checkbox"/> | |
| | 事業型毎に事業地区単位を基本に記載されているか | <input checked="" type="checkbox"/> | <input type="checkbox"/> | |
| | 事業名及び事業型を特定できるよう記載されているか | <input checked="" type="checkbox"/> | <input type="checkbox"/> | |
| | 費用対効果は記載されているか | <input checked="" type="checkbox"/> | <input type="checkbox"/> | |
| 6 その他 | | | | |
| 提出書類は揃っているか | ・対象事業を示した図面が添付されている ・事前評価に関する資料が添付されている | <input checked="" type="checkbox"/> | <input type="checkbox"/> | |
| | 事前評価が実施され、その結果が公表されているか | ・事前評価が実施され、公表(HP、縦覧、その他())されている(または、公表予定である(令和3年4月以降)) | <input checked="" type="checkbox"/> | <input type="checkbox"/> |

※ チェック欄に計画主体、農政局それぞれでチェックを入れる