

港 漁 第 321 号  
令和 7 年 3 月 17 日

(中国四国農政局長経由)  
農林水産大臣 江藤 拓 殿

広島県知事 湯崎 英彦

農山漁村地域整備計画の提出

農山漁村地域整備交付金実施要綱第3の1の規定により、別添とおり農山漁村地域整備  
計画を提出します。

計画の名称：広島県沿岸漁村地域整備計画（第4期）

農山漁村地域整備計画

(令和7年3月17日)

<b>計画の名称</b> 広島県沿岸漁村地域整備計画(第4期)
<b>計画策定主体</b> 広島県
<b>対象市町村</b> 廿日市市, 呉市, 尾道市, 福山市
<b>計画の期間</b> 令和7年度～令和11年度 (5年間)
<b>計画の目標</b> ■海岸保全施設整備事業 〈高潮対策〉 ・過去の台風等で浸水被害実績のある箇所から重点的に整備を行い, 防災・減災対策の強化を推進する。
<b>定量的指標</b> ■海岸保全施設整備事業 ・過去に浸水被害実績のある4漁港海岸の防護区域内面積を確保する。 指標)防護区域内面積確保 16.3ha(R11年末)
<b>対象事業</b> 別紙のとおり

(別紙)

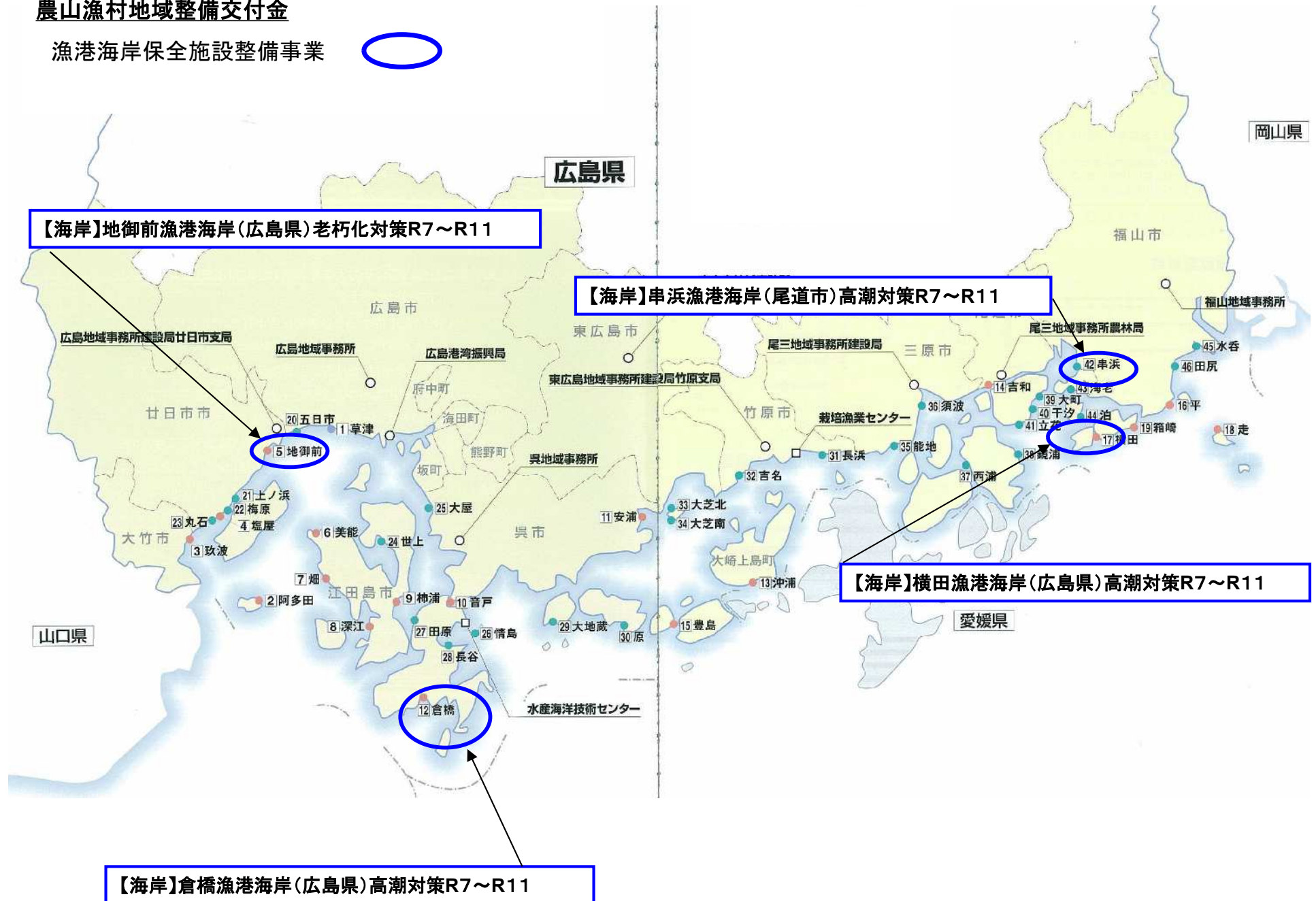
## 農山漁村地域整備計画の対象事業

事業名			事業実施主体	関係市町村	計画期間内 の事業内容 (工種及び数量)	工期	計画期間内 の総事業費 (千円)	費用対効果	備考
	事業型	事業箇所名 (地区名)							
海岸保全施設整備__漁港	高潮対策	横田漁港海岸	広島県	福山市	突堤L=175m	R7 ~ R11	1,000,000	11.72	
海岸保全施設整備__漁港	高潮対策	倉橋漁港海岸	広島県	呉市	護岸(改良)L=108m	R7 ~ R11	100,000	総事業費が10億円以下のため未記入	
海岸保全施設整備__漁港	高潮対策	串浜漁港海岸	尾道市	尾道市	護岸(改良)L=954m	R7 ~ R11	250,000	総事業費が10億円以下のため未記入	
海岸保全施設整備__漁港	高潮対策	地御前漁港海岸	広島県	廿日市市	離岸堤L=230m	R7 ~ R11	250,000	総事業費が10億円以下のため未記入	
合計 (全体事業費)							1,600,000		

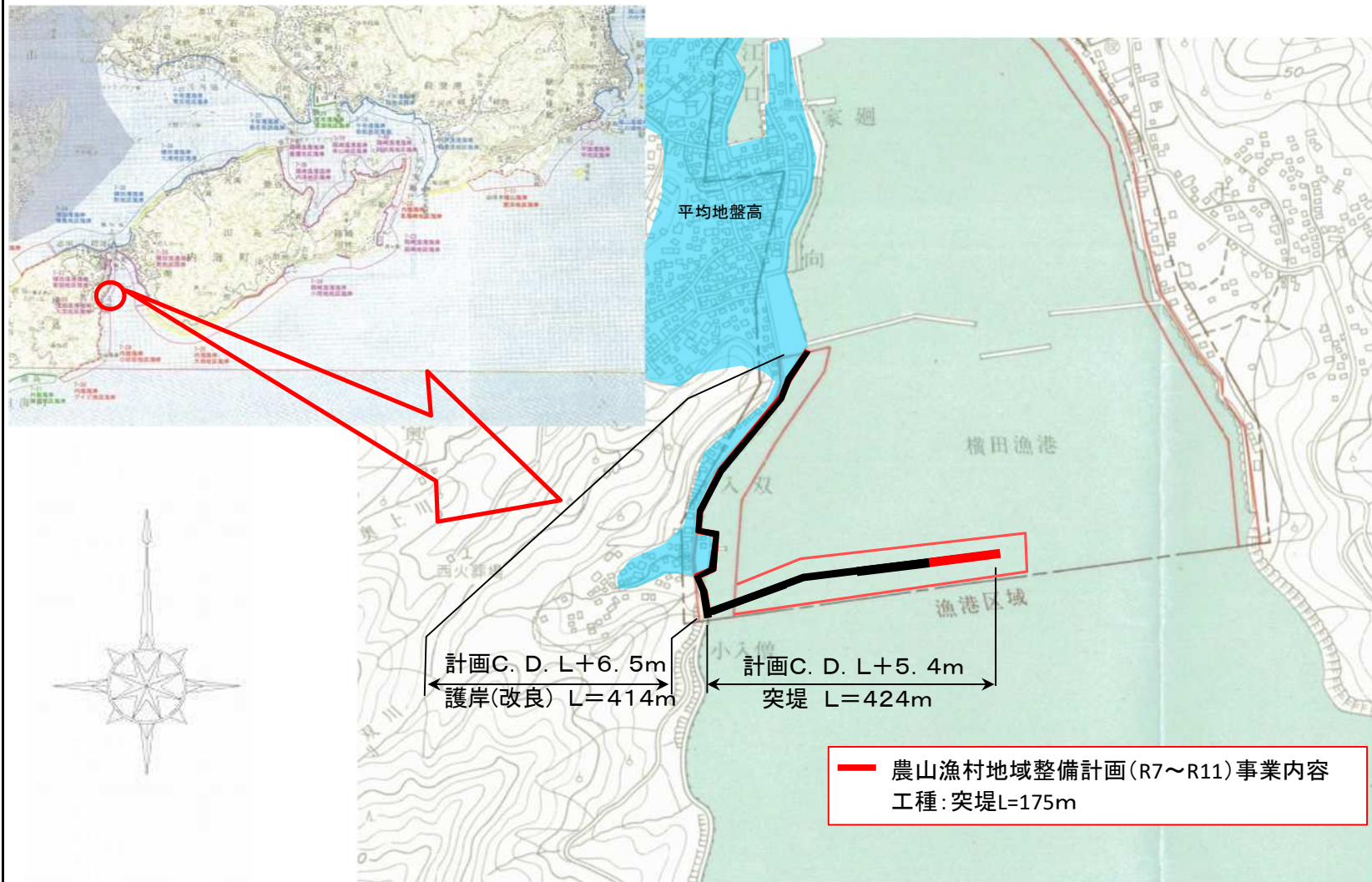
# 広島県沿岸漁村地域整備計画(第4期)

## 農山漁村地域整備交付金

漁港海岸保全施設整備事業



横田漁港海岸事業計画平面図 (入双 地区)	漁港番号	種 別	所 管	事業主体	管理者	施 工 場 所
	3720190	第2種	本 土	広島県	広島県	広島県福山市内海町



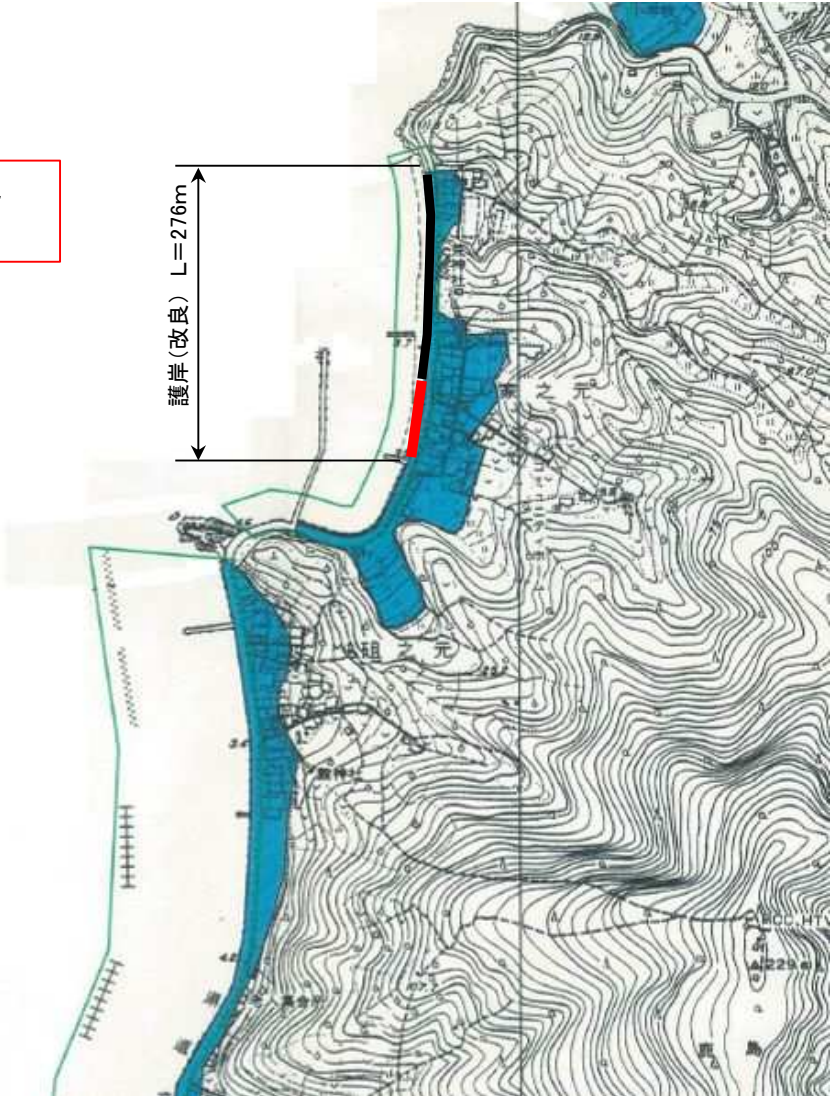
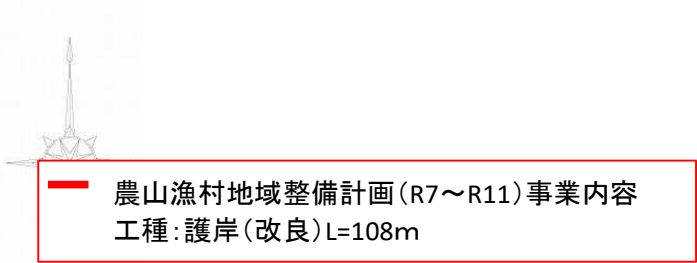
#### 潮 位 図

M.X.H.W.L	+4.86
H.H.W.L	+4.20
H.W.O.S.T	+3.69

M.L.W.L	+1.02
L.W.O.S.T	+0.59
C.D.L	±0.00



倉橋漁港海岸事業計画平面図 (家之元地区)	漁港番号	種 別	所 管	事業主体	管理者	施 工 場 所
	3720110	第2種	本 土	広島県	広島県	広島県呉市倉橋町



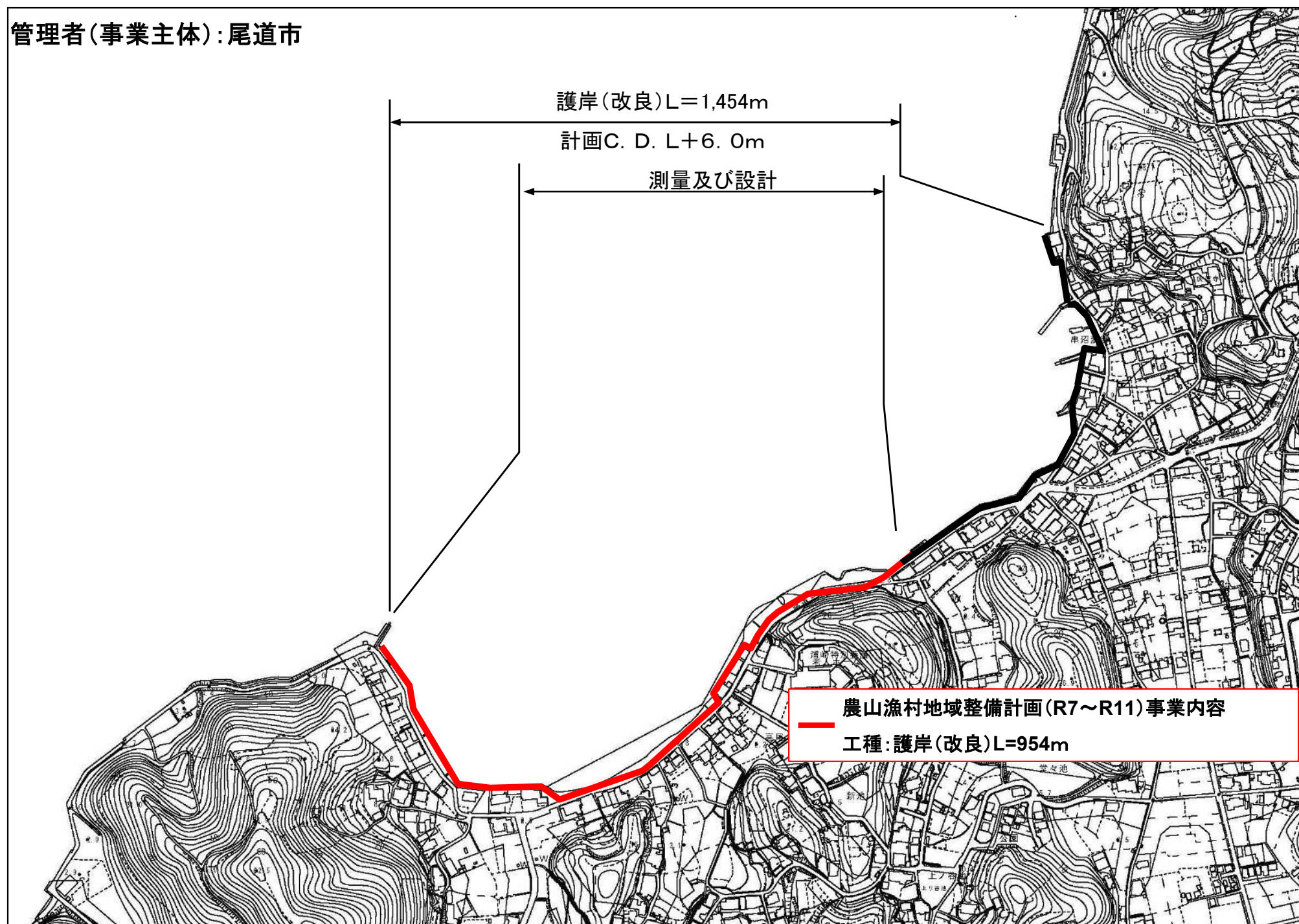
潮 位 図

M.X.H.W.L	+4.50
H.H.W.L	+3.72
H.W.O.S.T	+3.18
M.L.W.L	+0.92
L.W.O.S.T	+0.54
C.D.L	±0.00

凡 例	

# 第1種 串浜漁港海岸 計画平面図(本土)

管理者(事業主体):尾道市





(図面・写真)

# 地御前漁港海岸計画平面図

縮尺

着工年度

事業種別

海岸管理者

海岸保全区域指定

都道府県名

所管別

令和3年度

高潮

広島県

令和5年11月30日

広島県

水産庁

農山漁村地域整備計画(R7~R11)事業内容  
工種:離岸堤L=230m

区画漁業権

東離岸堤 L=110m

護岸(改良) L=284m  
(C.D.L. +6.3m)

西離岸堤 L=120m

凡例	
	計画箇所
	漁港区域
	海岸保全区域
	防護区域

## 潮位図

▽M.X.H.W.L	+4.68
▽H.H.W.L	+4.00
▽H.W.O.S.T	+3.26
▽M.H.W.L	+2.87
▽M.S.L	+2.00
▽T.M.S.L	+1.91
▽M.L.W.L	+0.94
▽L.W.O.S.T	+0.54
▽C.D.L	±0.00

+4.50

+4.70

+4.70

護岸(改良) L=360m  
(C.D.L. +6.3m)

廿日市海岸(建設)  
天端高 +5.00