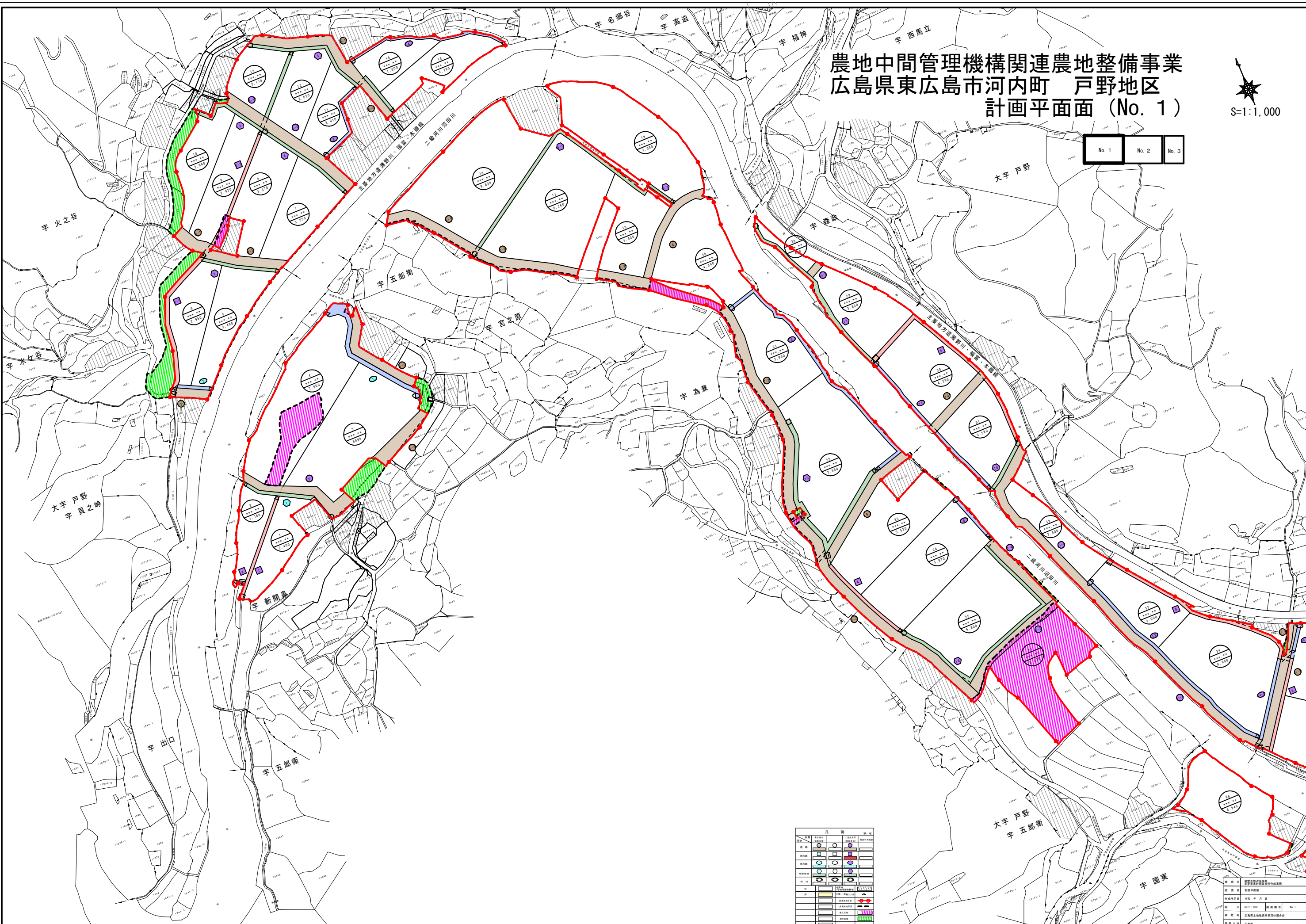


農地中間管理機構関連農地整備事業  
広島県東広島市河内町 戸野地区  
計画平面面 (No. 1)

★  
S=1:1,000

No. 1 No. 2 No. 3

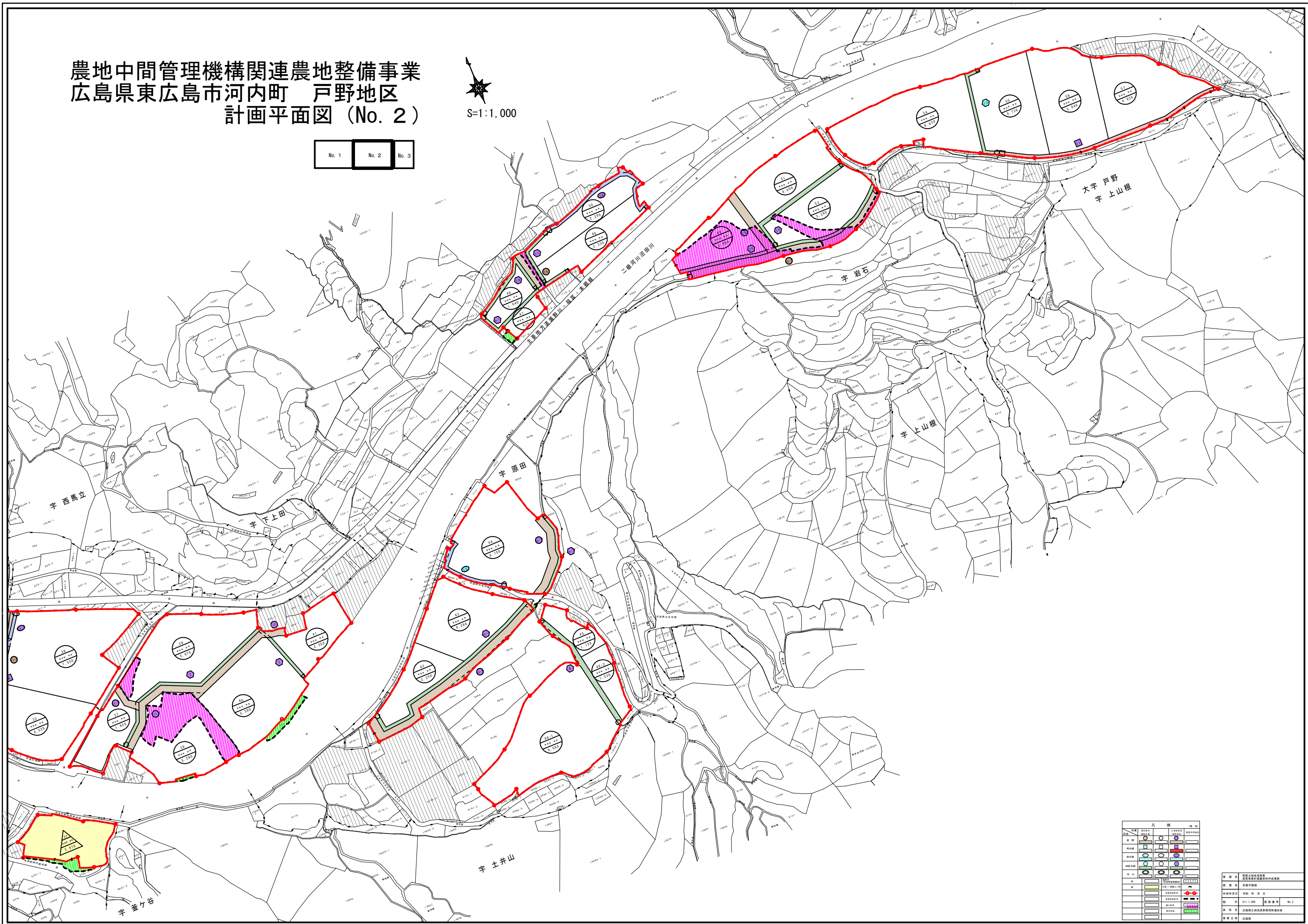


凡 例	
境界線	境界線
地籍区界	地籍区界
市界	市界
河川	河川
道路	道路
水路	水路
緑地	緑地
農地	農地
宅地	宅地
工業地	工業地
商業地	商業地
公共用地	公共用地
その他	その他

図 名	農地中間管理機構関連農地整備事業計画平面面 (No. 1)
図 号	10000000000000000000
縮 尺	S=1:1,000
作 成 年 月	令和 年 月 日
製 図 者	広島県土地改良事業推進委員会
製 図 所	広島県



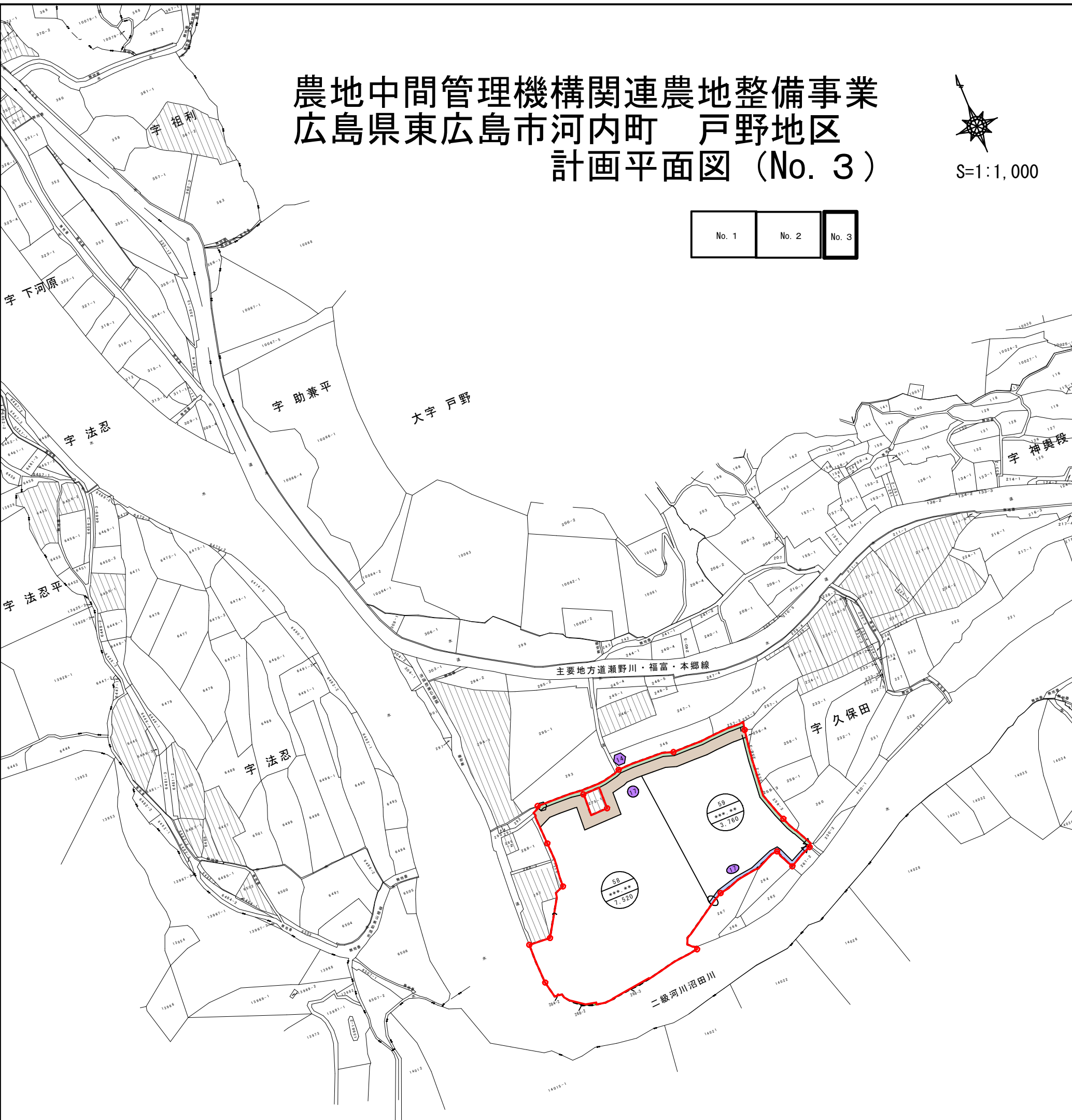
No. 1	No. 2	No. 3
-------	-------	-------



農地中間管理機構関連農地整備事業  
広島県東広島市河内町 戸野地区  
計画平面図 (No. 3)

S=1:1,000

No. 1 No. 2 No. 3



凡 例			
用途	農地改良 (農地改良)	農地改良 (農地改良)	農地改良 (農地改良)
道路	農地改良 (農地改良)	農地改良 (農地改良)	農地改良 (農地改良)
排水路	農地改良 (農地改良)	農地改良 (農地改良)	農地改良 (農地改良)
排水路	農地改良 (農地改良)	農地改良 (農地改良)	農地改良 (農地改良)
排水路	農地改良 (農地改良)	農地改良 (農地改良)	農地改良 (農地改良)
河川	農地改良 (農地改良)	農地改良 (農地改良)	農地改良 (農地改良)
田	農地改良 (農地改良)	農地改良 (農地改良)	農地改良 (農地改良)
畑	農地改良 (農地改良)	農地改良 (農地改良)	農地改良 (農地改良)
分界(一部編入)地	農地改良 (農地改良)	農地改良 (農地改良)	農地改良 (農地改良)
変更前境界	農地改良 (農地改良)	農地改良 (農地改良)	農地改良 (農地改良)
編入区域	農地改良 (農地改良)	農地改良 (農地改良)	農地改良 (農地改良)
除外区域	農地改良 (農地改良)	農地改良 (農地改良)	農地改良 (農地改良)

業 務 名	農地中間管理機構関連農地整備事業
図 面 名	計画平面図
作成年月日	令和 年 月 日
縮 尺	S=1:1,000
図 面 番 号	No. 3
会 社 名	広島県土地改良事業団体連合会
事業主体	広島県