

令和 2 年度

水資源調査報告書

(水位・流量編)

令和 3 年 3 月

広島県土木建築局

ま え が き

本報告書は、県内各地域の水資源検討に資するため、令和2年に観測した水位・流量の各記録を収録したものである。

観測項目、観測所数及び記録内容は下表のとおりである。

観 測 項 目	観 測 所 数	記 録 内 容
水 位	18	日平均水位
流 量	19	日平均流量

目 次

まえがき

水文資料（水位・流量）位置図

1. 水位流量観測所及び流況一覧表…………… 1
2. 水位年表…………… 3
3. 流量年表及び日流量年図…………… 23

1. 水位流量観測所及び流況一覧表

流量観測所及び流況一覽表

() 値は100km²当り

水系名	河川名	観測所名	種別	流域面積 (km ²)	位置			年	流量 (m ³ /sec)								摘要
					市・郡	区・町・村	字		時間最大	最大	豊水	平水	低水	渇水	最小	年平均	
瀬野川	瀬野川	瀬野	自記	—	広島市	安芸区 瀬野川町	瀬野	R2 H23~R2	103.55	38.09 (—)	0.99 (—)	0.43 (—)	0.22 (—)	0.11 (—)	0.07 (—)	1.51 (—)	H30: 欠測値を除く参考流況
御手洗川	御手洗川	宮内	自記	10.9	廿日市市	宮内	西畑口	R2 H9~R2	7.81	4.61 (42.29)	0.47 (4.31)	0.23 (2.11)	0.12 (1.10)	0.05 (0.46)	0.03 (0.28)	0.46 (4.22)	
八幡川	八幡川	中地	自記	81.2	広島市	佐伯区 五日市町	中地	R2 S46~R2	197.64	55.68 (68.57)	3.55 (4.37)	2.21 (2.72)	1.41 (1.74)	0.90 (1.11)	0.90 (1.11)	3.90 (4.80)	
太田川	三篠川	中原橋	自記	185.0	広島市	安佐北区 白木町	落尻	R2 S54~R2	356.30	144.23 (77.96)	5.70 (3.08)	3.02 (1.63)	2.17 (1.17)	1.69 (0.91)	1.33 (0.72)	6.22 (3.36)	
太田川	安川	大原下橋	自記	33.5	広島市	安佐南区 沼田町	伴	R2 S60~R2	54.84	22.51 (67.19)	1.68 (5.01)	1.07 (3.19)	0.82 (2.45)	0.70 (2.09)	0.56 (1.67)	1.86 (5.55)	
太田川	安川	安大橋	自記	53.5	広島市	安佐南区	中須	R2 S60~R2	98.48	37.68 (112.48)	2.09 (3.58)	1.10 (3.28)	0.77 (2.30)	0.57 (1.70)	0.57 (1.70)	2.18 (6.51)	H30: 欠測値を除く参考流況
沼田川	入野川	失平	自記	58.3	東広島市	河内町	失平	R2 S49~R2	127.49	27.10 (46.48)	1.30 (2.23)	0.84 (1.44)	0.59 (1.01)	0.44 (0.75)	0.44 (0.75)	1.43 (2.45)	H16, H17, H18, H20, H21 欠測
沼田川	沼田川	船木	自記	384.3	三原市	本郷町	船木	R2 H18, H26~R2	683.28	299.56 (77.95)	8.19 (2.13)	5.03 (1.31)	3.59 (0.93)	2.64 (0.69)	2.39 (0.62)	10.14 (2.64)	
沼田川	沼田川	七宝	自記	496.0	三原市	沼田東町	七宝	R2 H18~R2	904.28	361.77 (72.94)	11.46 (2.31)	5.37 (1.08)	3.14 (0.63)	2.18 (0.44)	1.90 (0.38)	13.50 (2.72)	H27: 欠測値を除く参考流況
沼田川	仏通寺川	本郷	自記	—	三原市	本郷町 本郷	釣戸樋	R2 H28~R2	40.11	11.51 (—)	0.32 (—)	0.17 (—)	0.14 (—)	0.07 (—)	0.01 (—)	0.45 (—)	
黒瀬川	三永川	(東子)	—	68.3	東広島市	西条町	下三永	R2 S48~R2	—	7.11 (10.41)	0.47 (0.69)	0.25 (0.37)	0.13 (0.19)	0.03 (0.04)	0.00 (0.00)	0.45 (0.66)	三永貯水池取水実績報告書から転用
黒瀬川	黒瀬川	御菌宇	自記	52.7	東広島市	西条町	御菌宇	R2 S55~R2	150.65	43.56 (82.66)	1.76 (3.34)	1.25 (2.37)	1.02 (1.94)	0.68 (1.29)	0.49 (0.93)	2.20 (4.17)	
黒瀬川	黒瀬川	町田	自記	238.1	呉市	広弁天橋町	町田	R2 H18~R2	432.10	147.22 (61.83)	9.34 (3.92)	4.28 (1.80)	2.80 (1.18)	1.38 (0.58)	1.13 (0.47)	8.70 (3.65)	
三津大川	三津大川	三津	自記	—	東広島市	安芸津町	三津	R2 H27~R2	34.90	17.32 (—)	0.19 (—)	0.09 (—)	0.06 (—)	0.04 (—)	0.02 (—)	0.50 (—)	H30, H31 (R1) 欠測
藤井川	藤井川	柳井橋	自記	56.2	尾道市	西藤町	柳井	R2 S46~R2	74.34	25.98 (46.23)	0.84 (1.49)	0.45 (0.80)	0.30 (0.53)	0.12 (0.21)	0.08 (0.14)	1.13 (2.01)	S47 欠測
芦田川	御調川	市	自記	91.7	尾道市	御調町	市	R2 S53~R2	90.76	44.20 (48.20)	1.85 (2.02)	1.12 (1.22)	0.77 (0.84)	0.49 (0.53)	0.05 (0.05)	2.42 (2.64)	H26, H30: 欠測値を除く参考流況
高梁川	成羽川	手入	自記	260.5	神石郡	神石高原町	手入	R2 S46~R2	862.91	338.30 (129.87)	9.52 (3.65)	5.36 (2.06)	3.52 (1.35)	2.17 (0.83)	2.06 (0.79)	11.40 (4.38)	H20 欠測, H22 一部欠測
高梁川	成羽川	東城	自記	—	庄原市	東城町 川西	榎ヶ坪	R2 H28~R2	632.07	225.76 (—)	8.85 (—)	5.54 (—)	3.50 (—)	2.08 (—)	2.08 (—)	9.30 (—)	
江の川	馬洗川	吉舎 (三五)	自記	117.7	三次市	吉舎町	海田原	R2 S46~R2	176.13	66.02 (56.09)	3.26 (2.77)	1.77 (1.50)	1.04 (0.88)	0.40 (0.34)	0.31 (0.26)	2.94 (2.50)	
																	S47, S48, S49 欠測

【備考】 新庄観測所：平成25年1月より、掲載中止
 兵庫観測所：平成26年1月より、柳井橋観測所へ変更
 船木観測所：平成26年1月より、再掲載
 印内観測所：平成27年1月より、三津観測所へ変更
 真良観測所：平成28年1月より、本郷観測所へ変更、本市橋観測所：平成28年1月より、掲載中止（七宝観測所へ切替）、本市橋観測所：平成28年1月より、掲載開始

2. 水 位 年 表

観 測 所	頁
瀬 野	5
宮 内	6
中 地	7
中 原 橋	8
大 原 下 橋	9
安 大 橋	10
失 平	11
船 木	12
七 宝	13
本 郷	14
御 菌 宇	15
町 田	16
三 津	17
柳 井 橋	18
市	19
手 入	20
東 城	21
吉 舎 (三 玉)	22

水 位 年 表

瀬野川水系 瀬野川 瀬野観測所 2020 年 (単位：m)

日	1 月	2 月	3 月	4 月	5 月	6 月	7 月	8 月	9 月	10 月	11 月	12 月	年
1	0.23	0.25	0.23	0.46	0.26	0.23	0.32	0.24	0.14	0.17	0.13	0.12	
2	0.23	0.25	0.23	0.43	0.25	0.22	0.27	0.22	0.14	0.15	0.16	0.12	
3	0.23	0.24	0.22	0.37	0.35	0.21	0.29	0.21	0.14	0.15	0.15	0.12	
4	0.22	0.23	0.25	0.33	0.34	0.21	0.34	0.20	0.14	0.14	0.14	0.12	
5	0.22	0.23	0.23	0.31	0.29	0.21	0.32	0.19	0.14	0.14	0.14	0.12	
6	0.22	0.23	0.22	0.29	0.27	0.21	1.03	0.19	0.14	0.13	0.14	0.12	
7	0.22	0.22	0.24	0.28	0.26	0.20	1.14	0.18	0.15	0.13	0.14	0.12	
8	0.33	0.22	0.39	0.27	0.25	0.20	0.92	0.18	0.14	0.14	0.14	0.12	
9	0.26	0.22	0.31	0.26	0.25	0.19	0.60	0.18	0.14	0.13	0.13	0.12	
10	0.25	0.22	0.39	0.26	0.27	0.20	0.67	0.17	0.14	0.13	0.13	0.12	
11	0.24	0.21	0.35	0.25	0.26	0.27	0.78	0.17	0.15	0.13	0.13	0.11	
12	0.23	0.23	0.32	0.35	0.25	0.25	0.57	0.17	0.19	0.13	0.13	0.12	
13	0.23	0.27	0.30	0.55	0.24	0.30	0.55	0.17	0.16	0.13	0.13	0.11	
14	0.22	0.23	0.28	0.40	0.23	0.74	1.10	0.16	0.15	0.12	0.13	0.12	
15	0.22	0.22	0.26	0.35	0.27	0.50	0.66	0.16	0.14	0.12	0.13	0.12	
16	0.21	0.24	0.29	0.32	0.46	0.36	0.51	0.16	0.14	0.12	0.12	0.12	
17	0.21	0.23	0.26	0.31	0.33	0.31	0.41	0.15	0.15	0.14	0.12	0.12	
18	0.21	0.22	0.26	0.49	0.40	0.57	0.33	0.15	0.21	0.13	0.12	0.12	
19	0.21	0.21	0.26	0.39	0.43	0.86	0.26	0.15	0.16	0.13	0.12	0.11	
20	0.21	0.21	0.25	0.51	0.36	0.50	0.24	0.15	0.15	0.12	0.14	0.11	
21	0.21	0.21	0.25	0.42	0.31	0.36	0.22	0.15	0.14	0.12	0.13	0.11	
22	0.21	0.24	0.24	0.37	0.29	0.30	0.30	0.15	0.14	0.28	0.12	0.12	
23	0.35	0.23	0.24	0.34	0.28	0.27	0.29	0.15	0.14	0.26	0.13	0.12	
24	0.26	0.23	0.23	0.32	0.26	0.25	0.41	0.15	0.14	0.17	0.12	0.12	
25	0.24	0.22	0.23	0.30	0.26	0.28	0.39	0.14	0.19	0.16	0.12	0.12	
26	0.25	0.24	0.22	0.29	0.26	0.28	0.31	0.14	0.15	0.15	0.12	0.12	
27	0.31	0.22	0.39	0.28	0.25	0.25	0.39	0.14	0.15	0.15	0.12	0.12	
28	0.34	0.21	0.37	0.27	0.24	0.23	0.44	0.14	0.14	0.14	0.12	0.16	
29	0.30	0.24	0.37	0.26	0.23	0.22	0.43	0.14	0.14	0.14	0.12	0.13	
30	0.28		0.33	0.26	0.23	0.38	0.38	0.14	0.25	0.14	0.12	0.20	
31	0.26		0.31	0.24	0.24		0.28	0.14		0.13		0.15	
合計	7.61	6.62	8.72	10.29	8.87	9.56	15.15	5.13	4.59	4.52	3.89	3.83	88.78
平均	0.25	0.23	0.28	0.34	0.29	0.32	0.49	0.17	0.15	0.15	0.13	0.12	0.24

年最大水位	1.14	年最小水位	0.11	3 5 日水位	0.39	6 5 日水位	0.31
豊水位	0.27	平水位	0.22	低水位	0.14	濁水位	0.12

水位年表

御手洗川水系 御手洗川 宮内観測所 2020 年 (単位：m)

日	1 月	2 月	3 月	4 月	5 月	6 月	7 月	8 月	9 月	10 月	11 月	12 月	年
1	-0.03	-0.04	-0.04	0.11	-0.02	-0.02	0.12	0.22	0.04	-0.01	-0.06	-0.02	
2	-0.04	-0.04	-0.03	0.06	-0.04	-0.04	0.07	0.21	0.04	-0.02	-0.05	-0.02	
3	-0.04	-0.04	-0.05	0.04	0.07	-0.05	0.07	0.19	0.04	-0.02	-0.07	0.02	
4	-0.04	-0.04	-0.04	0.03	0.05	-0.05	0.08	0.18	0.03	-0.03	-0.08	0.02	
5	-0.06	-0.04	-0.05	0.02	0.02	-0.05	0.07	0.17	0.04	-0.03	-0.08	0.01	
6	-0.06	-0.04	-0.05	0.01	0.01	-0.05	0.51	0.17	0.06	-0.04	-0.08	-0.01	
7	-0.06	-0.04	0.01	0.00	-0.02	-0.05	0.59	0.16	0.05	-0.04	-0.08	-0.02	
8	0.01	-0.05	0.21	0.00	-0.02	-0.05	0.49	0.15	0.03	-0.05	-0.08	-0.03	
9	-0.04	-0.05	0.07	-0.01	-0.01	-0.05	0.42	0.14	0.02	-0.05	-0.09	-0.03	
10	-0.07	-0.06	0.29	-0.01	0.03	-0.03	0.50	0.14	0.02	-0.05	-0.09	-0.03	
11	-0.06	-0.06	0.22	-0.01	0.00	0.05	0.49	0.13	0.10	-0.05	-0.10	-0.03	
12	-0.07	0.03	0.17	0.05	-0.02	-0.02	0.40	0.13	0.25	-0.05	-0.09	-0.03	
13	-0.07	0.05	0.15	0.05	-0.06	0.03	0.41	0.12	0.09	-0.05	-0.10	-0.04	
14	-0.06	-0.04	0.15	0.00	-0.07	0.24	0.59	0.11	0.05	-0.06	-0.10	-0.04	
15	-0.05	-0.05	0.15	0.00	-0.01	0.10	0.44	0.11	0.03	-0.06	-0.10	-0.04	
16	-0.07	0.03	0.18	-0.01	0.13	0.04	0.39	0.10	0.02	-0.06	-0.10	-0.05	
17	-0.08	-0.03	0.14	0.01	0.04	0.02	0.35	0.10	0.07	-0.05	-0.10	-0.05	
18	-0.09	-0.01	0.14	0.06	0.06	0.23	0.32	0.09	0.10	-0.06	-0.11	-0.05	
19	-0.09	0.10	0.13	0.01	0.03	0.28	0.29	0.09	0.04	-0.07	-0.10	-0.05	
20	-0.09	-0.04	0.02	0.11	0.01	0.16	0.28	0.09	0.02	-0.07	0.06	-0.05	
21	-0.08	-0.05	0.01	0.04	0.03	0.12	0.26	0.08	0.01	-0.07	0.02	-0.05	
22	-0.08	0.00	0.01	0.02	0.02	0.10	0.27	0.08	0.02	0.09	0.02	-0.05	
23	0.14	-0.05	0.01	0.01	0.01	0.09	0.25	0.08	0.02	0.07	0.02	-0.05	
24	-0.05	-0.05	0.01	0.00	0.00	0.07	0.47	0.08	0.04	-0.02	0.00	-0.05	
25	-0.06	-0.02	0.00	-0.01	-0.02	0.11	0.36	0.07	0.09	-0.04	0.02	-0.06	
26	-0.05	-0.03	0.01	-0.01	-0.01	0.10	0.30	0.07	0.04	-0.05	0.01	-0.06	
27	0.07	-0.06	0.32	-0.02	-0.03	0.07	0.30	0.07	0.02	-0.05	-0.01	-0.05	
28	0.08	-0.06	0.12	-0.01	-0.04	0.05	0.27	0.06	0.01	-0.06	-0.01	0.01	
29	-0.03	0.00	0.08	-0.01	-0.04	0.05	0.28	0.05	0.00	-0.06	-0.01	-0.04	
30	-0.04		0.05	-0.01	-0.03	0.22	0.25	0.05	0.02	-0.05	-0.01	0.09	
31	-0.04		0.04		0.00		0.23	0.04		-0.06		-0.04	
合計	-1.30	-0.78	2.43	0.52	0.07	1.67	10.12	3.53	1.41	-1.22	-1.55	-0.89	14.01
平均	-0.04	-0.03	0.08	0.02	0.00	0.06	0.33	0.11	0.05	-0.04	-0.05	-0.03	0.04

年最大水位	0.59	3 5 日水位	0.22	6 5 日水位	0.11
年最小水位	-0.11	低水位	-0.05	濁水位	-0.09
豊水位	0.07	平水位	0.00		

水 位 年 表

八幡川水系 八幡川 中地観測所 2020 年 (単位：m)

日	1 月	2 月	3 月	4 月	5 月	6 月	7 月	8 月	9 月	10 月	11 月	12 月	年
1	0.48	0.48	0.49	0.61	0.50	0.50	0.62	0.63	0.52	0.51	0.48	0.46	
2	0.47	0.47	0.47	0.55	0.50	0.49	0.58	0.62	0.52	0.50	0.50	0.46	
3	0.47	0.48	0.46	0.52	0.57	0.50	0.57	0.61	0.52	0.50	0.49	0.46	
4	0.47	0.47	0.47	0.51	0.55	0.50	0.58	0.61	0.52	0.50	0.48	0.46	
5	0.47	0.47	0.48	0.50	0.53	0.49	0.58	0.60	0.51	0.50	0.48	0.46	
6	0.47	0.47	0.48	0.50	0.53	0.49	1.39	0.60	0.52	0.50	0.48	0.46	
7	0.48	0.47	0.50	0.50	0.52	0.49	1.21	0.60	0.52	0.50	0.49	0.45	
8	0.53	0.47	0.54	0.51	0.47	0.49	0.89	0.58	0.50	0.51	0.48	0.45	
9	0.48	0.47	0.51	0.51	0.51	0.49	0.77	0.58	0.50	0.50	0.48	0.45	
10	0.47	0.47	0.62	0.51	0.52	0.52	1.03	0.58	0.50	0.50	0.48	0.46	
11	0.47	0.47	0.57	0.50	0.51	0.57	0.99	0.58	0.58	0.49	0.48	0.46	
12	0.47	0.51	0.51	0.56	0.50	0.52	0.79	0.58	0.71	0.50	0.48	0.46	
13	0.47	0.50	0.51	0.58	0.50	0.56	0.89	0.57	0.56	0.49	0.48	0.46	
14	0.47	0.48	0.50	0.56	0.50	0.74	1.43	0.56	0.53	0.49	0.48	0.45	
15	0.47	0.48	0.50	0.53	0.53	0.57	0.86	0.55	0.51	0.49	0.48	0.45	
16	0.47	0.50	0.52	0.53	0.58	0.55	0.79	0.55	0.51	0.49	0.48	0.45	
17	0.47	0.48	0.48	0.55	0.52	0.52	0.72	0.54	0.56	0.50	0.48	0.45	
18	0.47	0.49	0.47	0.58	0.55	0.90	0.70	0.54	0.63	0.49	0.48	0.45	
19	0.47	0.49	0.47	0.53	0.55	0.82	0.69	0.54	0.53	0.49	0.48	0.45	
20	0.47	0.49	0.47	0.60	0.52	0.64	0.68	0.54	0.52	0.49	0.50	0.45	
21	0.47	0.48	0.47	0.57	0.51	0.59	0.68	0.53	0.51	0.49	0.47	0.45	
22	0.48	0.51	0.47	0.55	0.50	0.54	0.74	0.53	0.51	0.60	0.47	0.45	
23	0.54	0.49	0.47	0.53	0.50	0.55	0.74	0.55	0.50	0.56	0.47	0.45	
24	0.48	0.48	0.47	0.52	0.50	0.57	1.07	0.56	0.52	0.50	0.47	0.45	
25	0.47	0.49	0.47	0.51	0.50	0.61	0.80	0.53	0.54	0.50	0.47	0.45	
26	0.49	0.49	0.47	0.51	0.51	0.58	0.73	0.52	0.51	0.49	0.47	0.45	
27	0.53	0.48	0.72	0.51	0.50	0.57	0.75	0.52	0.50	0.49	0.46	0.46	
28	0.52	0.49	0.60	0.52	0.50	0.56	0.70	0.52	0.50	0.49	0.46	0.47	
29	0.48	0.51	0.57	0.50	0.50	0.55	0.74	0.52	0.50	0.49	0.46	0.46	
30	0.48		0.54	0.50	0.50	0.75	0.71	0.53	0.54	0.48	0.46	0.51	
31	0.48		0.51		0.51		0.67	0.52		0.48		0.46	
合計	14.91	14.03	15.78	15.95	16.03	17.22	25.09	17.39	15.90	15.51	14.32	14.16	196.29
平均	0.48	0.48	0.51	0.53	0.52	0.57	0.81	0.56	0.53	0.50	0.48	0.46	0.54

年最大水位	1.43	3 5 日水位	0.63	6 5 日水位	0.57
豊水位	0.54	低水位	0.48	濁水位	0.45

水位年表

太田川水系 三篠川 中原橋観測所 2020 年 (単位: m)

日	1 月	2 月	3 月	4 月	5 月	6 月	7 月	8 月	9 月	10 月	11 月	12 月	年
1	0.56	0.58	0.57	0.89	0.55	0.54	0.81	0.80	0.56	0.81	0.57	0.54	0.54
2	0.54	0.56	0.56	0.89	0.54	0.52	0.73	0.78	0.56	0.69	0.61	0.54	0.54
3	0.53	0.55	0.54	0.77	0.64	0.50	0.73	0.74	0.57	0.64	0.61	0.54	0.54
4	0.52	0.54	0.57	0.70	0.69	0.50	0.82	0.71	0.56	0.62	0.58	0.54	0.54
5	0.52	0.54	0.58	0.66	0.60	0.50	0.79	0.69	0.56	0.61	0.57	0.54	0.54
6	0.51	0.53	0.58	0.63	0.57	0.49	1.85	0.67	0.58	0.60	0.57	0.54	0.54
7	0.51	0.52	0.59	0.61	0.55	0.49	1.75	0.67	0.59	0.59	0.57	0.54	0.54
8	0.63	0.52	0.84	0.60	0.53	0.48	1.40	0.66	0.56	0.60	0.57	0.53	0.53
9	0.57	0.52	0.73	0.58	0.54	0.48	1.05	0.65	0.55	0.59	0.56	0.53	0.53
10	0.55	0.51	0.85	0.57	0.57	0.50	1.35	0.63	0.56	0.58	0.56	0.53	0.53
11	0.53	0.51	0.81	0.56	0.56	0.60	1.39	0.63	0.58	0.58	0.56	0.53	0.53
12	0.53	0.54	0.72	0.69	0.53	0.66	1.05	0.63	0.69	0.58	0.56	0.53	0.53
13	0.52	0.63	0.67	1.11	0.51	0.74	1.19	0.62	0.68	0.58	0.56	0.53	0.53
14	0.52	0.56	0.64	0.86	0.51	1.05	2.13	0.61	0.60	0.57	0.55	0.53	0.53
15	0.52	0.55	0.62	0.76	0.54	0.89	1.19	0.60	0.58	0.57	0.55	0.52	0.52
16	0.51	0.59	0.69	0.69	0.81	0.74	1.00	0.59	0.57	0.57	0.55	0.53	0.53
17	0.51	0.60	0.65	0.66	0.68	0.67	0.91	0.58	0.61	0.59	0.55	0.53	0.53
18	0.50	0.58	0.63	0.89	0.69	1.05	0.85	0.58	0.94	0.57	0.55	0.53	0.53
19	0.50	0.57	0.62	0.77	0.71	1.43	0.81	0.58	0.72	0.56	0.55	0.53	0.53
20	0.50	0.56	0.60	0.91	0.64	0.94	0.78	0.58	0.64	0.56	0.58	0.53	0.53
21	0.50	0.55	0.59	0.81	0.60	0.81	0.76	0.58	0.61	0.56	0.55	0.53	0.53
22	0.49	0.59	0.58	0.73	0.58	0.74	0.79	0.58	0.60	0.74	0.55	0.53	0.53
23	0.71	0.57	0.57	0.68	0.56	0.69	0.80	0.57	0.59	0.93	0.57	0.52	0.52
24	0.61	0.55	0.56	0.65	0.54	0.66	0.91	0.57	0.59	0.74	0.55	0.52	0.52
25	0.58	0.55	0.55	0.62	0.54	0.72	0.90	0.57	0.70	0.66	0.55	0.53	0.53
26	0.56	0.59	0.55	0.60	0.57	0.73	0.84	0.56	0.63	0.63	0.55	0.53	0.53
27	0.66	0.56	0.73	0.58	0.57	0.68	0.93	0.56	0.61	0.61	0.55	0.52	0.52
28	0.74	0.55	0.77	0.57	0.53	0.67	1.06	0.56	0.59	0.60	0.55	0.59	0.59
29	0.67	0.58	0.80	0.56	0.51	0.64	0.98	0.57	0.58	0.59	0.55	0.55	0.55
30	0.63		0.73	0.55	0.50	0.86	0.91	0.57	0.85	0.58	0.54	0.73	0.73
31	0.60		0.68		0.54		0.84	0.56		0.58		0.61	0.61
合計	17.33	16.15	20.17	21.15	18.00	20.97	32.30	19.25	18.61	19.28	16.84	16.82	236.87
平均	0.56	0.56	0.65	0.71	0.58	0.70	1.04	0.62	0.62	0.62	0.56	0.54	0.65

年最大水位	2.13	年最小水位	0.48	3 5 日水位	0.85	6 5 日水位	0.74
豊水位	0.68	平水位	0.58	低水位	0.55	濁水位	0.50

水 位 年 表

太田川水系 安川 大原下橋観測所

2020 年

(単位：m)

日	1 月	2 月	3 月	4 月	5 月	6 月	7 月	8 月	9 月	10 月	11 月	12 月	年
1	0.32	0.32	0.31	0.45	0.32	0.31	0.42	0.46	0.34	0.34	0.32	0.30	
2	0.31	0.31	0.31	0.37	0.32	0.31	0.39	0.44	0.34	0.33	0.34	0.30	
3	0.31	0.32	0.31	0.35	0.43	0.31	0.40	0.44	0.34	0.33	0.32	0.30	
4	0.31	0.31	0.32	0.35	0.36	0.30	0.40	0.43	0.33	0.33	0.32	0.30	
5	0.31	0.31	0.32	0.34	0.33	0.30	0.40	0.42	0.33	0.33	0.32	0.30	
6	0.31	0.31	0.31	0.33	0.32	0.30	0.91	0.42	0.34	0.33	0.32	0.31	
7	0.31	0.31	0.36	0.33	0.31	0.30	0.78	0.42	0.34	0.33	0.32	0.30	
8	0.38	0.31	0.40	0.33	0.31	0.30	0.63	0.41	0.33	0.35	0.32	0.30	
9	0.31	0.31	0.33	0.32	0.32	0.29	0.54	0.40	0.33	0.33	0.32	0.30	
10	0.31	0.31	0.46	0.32	0.37	0.33	0.77	0.40	0.33	0.32	0.32	0.30	
11	0.31	0.31	0.36	0.32	0.32	0.43	0.71	0.40	0.43	0.32	0.32	0.30	
12	0.31	0.37	0.34	0.42	0.31	0.35	0.57	0.39	0.54	0.32	0.32	0.30	
13	0.31	0.34	0.33	0.42	0.31	0.38	0.68	0.39	0.39	0.32	0.32	0.30	
14	0.31	0.32	0.33	0.35	0.31	0.54	0.89	0.38	0.35	0.32	0.31	0.30	
15	0.31	0.31	0.33	0.34	0.35	0.37	0.63	0.38	0.34	0.32	0.31	0.31	
16	0.31	0.36	0.38	0.33	0.44	0.34	0.57	0.37	0.34	0.32	0.31	0.31	
17	0.31	0.32	0.33	0.37	0.34	0.33	0.53	0.37	0.39	0.34	0.31	0.31	
18	0.31	0.32	0.32	0.45	0.37	0.63	0.51	0.36	0.45	0.32	0.31	0.31	
19	0.31	0.32	0.32	0.37	0.34	0.56	0.48	0.36	0.36	0.32	0.31	0.31	
20	0.31	0.31	0.32	0.45	0.33	0.42	0.47	0.36	0.35	0.32	0.33	0.31	
21	0.31	0.31	0.31	0.37	0.32	0.39	0.45	0.37	0.34	0.32	0.31	0.31	
22	0.32	0.34	0.32	0.36	0.32	0.37	0.54	0.36	0.34	0.50	0.32	0.31	
23	0.40	0.31	0.31	0.35	0.31	0.36	0.50	0.36	0.34	0.43	0.31	0.31	
24	0.32	0.31	0.31	0.35	0.31	0.35	0.74	0.35	0.36	0.35	0.32	0.31	
25	0.31	0.32	0.31	0.34	0.31	0.42	0.60	0.35	0.40	0.34	0.31	0.31	
26	0.32	0.32	0.31	0.34	0.35	0.40	0.54	0.34	0.34	0.33	0.31	0.31	
27	0.39	0.31	0.56	0.33	0.32	0.37	0.58	0.34	0.34	0.33	0.31	0.32	
28	0.37	0.31	0.41	0.33	0.31	0.37	0.54	0.34	0.33	0.33	0.31	0.32	
29	0.33	0.34	0.37	0.33	0.30	0.35	0.56	0.34	0.33	0.32	0.32	0.32	
30	0.32		0.35	0.32	0.30	0.58	0.51	0.42	0.38	0.32	0.31	0.37	
31	0.32		0.35		0.33		0.47	0.36		0.32		0.31	
合計	9.99	9.27	10.70	10.73	10.29	11.36	17.71	11.93	10.79	10.43	9.50	9.57	132.27
平均	0.32	0.32	0.35	0.36	0.33	0.38	0.57	0.38	0.36	0.34	0.32	0.31	0.36

年最大水位	0.91	年最小水位	0.29	3 5 日水位	0.45	6 5 日水位	0.40
豊水位	0.37	平水位	0.33	低水位	0.31	濁水位	0.30

水 位 年 表

太田川水系 安川 安大橋観測所 2020 年 (単位：m)

日	1 月	2 月	3 月	4 月	5 月	6 月	7 月	8 月	9 月	10 月	11 月	12 月	年
1	0.24	0.24	0.24	0.44	0.26	0.27	0.46	0.51	0.35	0.31	0.28	0.26	
2	0.23	0.24	0.23	0.32	0.26	0.27	0.43	0.49	0.35	0.30	0.31	0.26	
3	0.23	0.23	0.23	0.30	0.44	0.27	0.44	0.49	0.34	0.30	0.29	0.26	
4	0.23	0.23	0.26	0.29	0.33	0.27	0.46	0.48	0.32	0.30	0.28	0.26	
5	0.23	0.23	0.26	0.28	0.28	0.27	0.45	0.47	0.32	0.30	0.28	0.26	
6	0.23	0.23	0.24	0.27	0.27	0.26	1.66	0.46	0.33	0.29	0.28	0.25	
7	0.24	0.23	0.31	0.27	0.26	0.26	1.22	0.45	0.34	0.29	0.28	0.26	
8	0.35	0.23	0.39	0.27	0.26	0.26	0.80	0.44	0.32	0.31	0.28	0.25	
9	0.25	0.23	0.28	0.26	0.26	0.26	0.62	0.43	0.31	0.29	0.27	0.25	
10	0.24	0.23	0.45	0.26	0.33	0.30	1.21	0.43	0.32	0.29	0.27	0.25	
11	0.23	0.22	0.31	0.26	0.27	0.44	0.94	0.43	0.43	0.29	0.27	0.25	
12	0.23	0.31	0.29	0.38	0.26	0.33	0.64	0.42	0.54	0.29	0.27	0.25	
13	0.23	0.30	0.28	0.40	0.26	0.35	0.87	0.41	0.38	0.28	0.27	0.25	
14	0.23	0.25	0.27	0.29	0.25	0.61	1.62	0.41	0.34	0.28	0.27	0.25	
15	0.23	0.24	0.27	0.28	0.31	0.36	0.77	0.41	0.33	0.28	0.27	0.25	
16	0.23	0.31	0.34	0.27	0.45	0.32	0.67	0.40	0.32	0.28	0.27	0.25	
17	0.23	0.26	0.27	0.31	0.32	0.31	0.63	0.39	0.38	0.30	0.27	0.25	
18	0.22	0.24	0.26	0.46	0.35	0.88	0.60	0.39	0.47	0.28	0.27	0.25	
19	0.22	0.24	0.26	0.31	0.32	0.69	0.57	0.38	0.34	0.28	0.27	0.25	
20	0.22	0.23	0.26	0.45	0.29	0.44	0.56	0.38	0.33	0.28	0.31	0.25	
21	0.22	0.23	0.25	0.31	0.29	0.41	0.54	0.44	0.32	0.28	0.27	0.25	
22	0.23	0.29	0.26	0.30	0.28	0.39	0.71	0.39	0.31	0.52	0.27	0.25	
23	0.38	0.24	0.25	0.29	0.28	0.38	0.57	0.39	0.31	0.42	0.27	0.25	
24	0.25	0.23	0.25	0.29	0.28	0.37	0.97	0.38	0.34	0.32	0.26	0.26	
25	0.24	0.25	0.24	0.28	0.28	0.46	0.67	0.37	0.39	0.30	0.26	0.25	
26	0.25	0.26	0.25	0.28	0.32	0.43	0.58	0.36	0.32	0.29	0.26	0.25	
27	0.34	0.23	0.62	0.28	0.29	0.40	0.66	0.35	0.31	0.29	0.26	0.27	
28	0.33	0.23	0.36	0.27	0.28	0.40	0.58	0.35	0.31	0.29	0.26	0.30	
29	0.27	0.29	0.33	0.27	0.27	0.38	0.62	0.35	0.30	0.28	0.26	0.26	
30	0.25	0.26	0.29	0.26	0.27	0.78	0.55	0.45	0.39	0.28	0.26	0.36	
31	0.24	0.25	0.29	0.31	0.30	0.52	0.52	0.37	0.37	0.28	0.27	0.27	
合計	7.74	7.17	9.09	9.20	9.17	11.82	22.59	12.87	10.46	9.37	8.19	8.03	125.70
平均	0.25	0.25	0.29	0.31	0.30	0.39	0.73	0.42	0.35	0.30	0.27	0.26	0.34

年最大水位	1.66	年最小水位	0.22	3 5 日水位	0.49	6 5 日水位	0.42
豊水位	0.36	平水位	0.29	低水位	0.26	濁水位	0.23

※本資料の数値は、速報値及び暫定値であるため、今後の照査で変わる可能性があります。
(国土交通省 太田川河川事務所提供)

水位年表

沼田川水系 入野川 矢平観測所 2020 年 (単位：m)

日	1 月	2 月	3 月	4 月	5 月	6 月	7 月	8 月	9 月	10 月	11 月	12 月	年
1	0.44	0.46	0.46	0.77	0.46	0.49	0.61	0.59	0.47	0.60	0.45	0.42	
2	0.44	0.45	0.45	0.61	0.46	0.47	0.56	0.57	0.47	0.52	0.59	0.42	
3	0.44	0.45	0.44	0.55	0.58	0.44	0.61	0.56	0.47	0.50	0.51	0.42	
4	0.43	0.44	0.50	0.52	0.59	0.45	0.71	0.55	0.48	0.50	0.47	0.42	
5	0.43	0.44	0.47	0.50	0.50	0.44	0.61	0.54	0.47	0.49	0.46	0.42	
6	0.43	0.44	0.45	0.49	0.48	0.45	1.44	0.53	0.51	0.48	0.46	0.42	
7	0.44	0.43	0.48	0.49	0.46	0.45	1.54	0.54	0.50	0.47	0.47	0.42	
8	0.57	0.44	0.69	0.48	0.45	0.43	1.32	0.54	0.47	0.52	0.46	0.42	
9	0.47	0.43	0.52	0.47	0.46	0.43	0.86	0.52	0.53	0.49	0.45	0.42	
10	0.45	0.43	0.63	0.46	0.48	0.47	1.03	0.50	0.50	0.47	0.44	0.42	
11	0.44	0.43	0.54	0.46	0.46	0.58	1.03	0.51	0.51	0.47	0.44	0.42	
12	0.44	0.46	0.50	0.67	0.44	0.54	0.80	0.51	0.60	0.47	0.44	0.42	
13	0.43	0.52	0.49	0.97	0.43	0.64	0.95	0.50	0.54	0.46	0.44	0.42	
14	0.43	0.45	0.49	0.62	0.43	1.04	1.70	0.49	0.50	0.46	0.44	0.41	
15	0.43	0.44	0.48	0.57	0.49	0.65	1.01	0.48	0.49	0.45	0.44	0.41	
16	0.43	0.50	0.55	0.54	0.74	0.56	0.84	0.48	0.48	0.45	0.44	0.41	
17	0.43	0.46	0.48	0.53	0.55	0.52	0.77	0.47	0.54	0.52	0.44	0.41	
18	0.43	0.44	0.47	0.77	0.76	0.99	0.72	0.47	0.68	0.46	0.44	0.41	
19	0.42	0.44	0.47	0.58	0.69	1.16	0.69	0.47	0.53	0.46	0.44	0.41	
20	0.42	0.43	0.46	0.71	0.56	0.70	0.67	0.46	0.50	0.45	0.46	0.41	
21	0.42	0.43	0.46	0.58	0.52	0.62	0.65	0.47	0.49	0.45	0.44	0.41	
22	0.43	0.49	0.45	0.55	0.50	0.58	0.73	0.48	0.48	0.73	0.45	0.41	
23	0.67	0.45	0.45	0.53	0.49	0.55	0.73	0.48	0.47	0.71	0.45	0.41	
24	0.49	0.44	0.44	0.52	0.48	0.53	0.77	0.48	0.49	0.53	0.43	0.42	
25	0.46	0.45	0.44	0.51	0.48	0.58	0.72	0.47	0.67	0.50	0.43	0.41	
26	0.47	0.49	0.44	0.49	0.49	0.58	0.71	0.46	0.52	0.48	0.43	0.41	
27	0.59	0.44	0.65	0.49	0.48	0.54	0.68	0.46	0.49	0.48	0.43	0.42	
28	0.58	0.43	0.59	0.48	0.45	0.53	0.65	0.46	0.48	0.47	0.43	0.50	
29	0.50	0.50	0.59	0.46	0.44	0.51	0.67	0.46	0.47	0.47	0.42	0.43	
30	0.48		0.51	0.46	0.45	0.76	0.63	0.46	0.83	0.46	0.42	0.57	
31	0.46		0.50	0.46	0.51	0.61	0.61	0.47		0.46		0.44	
合計	14.39	13.10	15.54	16.83	15.76	17.68	26.02	15.43	15.63	15.43	13.51	13.16	192.48
平均	0.46	0.45	0.50	0.56	0.51	0.59	0.84	0.50	0.52	0.50	0.45	0.42	0.53

年最大水位	1.70	年最小水位	0.41	3 5 日水位	0.69	6 5 日水位	0.59
豊水位	0.54	平水位	0.48	低水位	0.44	濁水位	0.41

水位年表

沼田川水系 沼田川 船木観測所 2020 年 (単位：m)

日	1 月	2 月	3 月	4 月	5 月	6 月	7 月	8 月	9 月	10 月	11 月	12 月	年
1	0.81	0.80	0.85	1.14	0.80	0.78	1.20	1.43	1.09	1.33	0.88	0.82	0.82
2	0.80	0.80	0.82	1.25	0.79	0.77	1.02	1.42	1.03	1.12	0.94	0.82	0.82
3	0.78	0.81	0.81	1.19	0.85	0.79	0.91	1.29	1.02	1.06	1.02	0.82	0.82
4	0.79	0.80	0.84	0.99	1.10	0.74	1.20	1.30	0.99	1.05	0.90	0.82	0.82
5	0.78	0.79	0.87	0.92	0.84	0.74	1.05	1.29	1.02	1.03	0.88	0.83	0.83
6	0.77	0.77	0.85	0.89	0.89	0.73	2.31	1.27	1.01	0.97	0.87	0.81	0.81
7	0.78	0.76	0.85	0.85	0.81	0.73	2.78	1.23	1.03	0.98	0.87	0.81	0.81
8	0.94	0.75	1.16	0.84	0.80	0.73	2.45	1.23	1.02	0.99	0.87	0.82	0.82
9	0.89	0.74	1.01	0.84	0.81	0.73	1.73	1.21	1.01	1.02	0.84	0.82	0.82
10	0.82	0.73	1.13	0.84	0.83	0.78	1.85	1.19	1.00	0.96	0.85	0.81	0.81
11	0.80	0.76	1.09	0.82	0.81	0.86	2.03	1.17	1.02	0.94	0.82	0.81	0.81
12	0.79	0.77	0.99	0.93	0.77	0.89	1.62	1.19	1.07	0.95	0.82	0.81	0.81
13	0.79	0.84	0.95	1.56	0.76	1.08	1.70	1.16	1.14	0.93	0.82	0.81	0.81
14	0.82	0.82	0.93	1.32	0.74	1.51	3.21	1.16	1.04	0.92	0.82	0.81	0.81
15	0.81	0.84	0.90	1.22	0.75	1.33	2.11	1.14	1.03	0.92	0.82	0.82	0.82
16	0.81	0.80	0.93	1.16	1.11	1.16	1.79	1.12	1.01	0.94	0.87	0.81	0.81
17	0.78	0.85	0.91	1.14	1.03	1.10	1.61	1.12	1.04	0.98	0.94	0.81	0.81
18	0.78	0.85	0.90	1.30	1.01	1.25	1.49	1.09	1.25	0.94	0.85	0.80	0.80
19	0.74	0.83	0.88	1.20	1.25	2.42	1.46	1.07	1.16	0.92	0.86	0.81	0.81
20	0.75	0.80	0.86	1.29	1.12	1.47	1.38	1.05	1.11	0.92	0.86	0.80	0.80
21	0.79	0.81	0.84	1.04	0.86	1.22	1.39	1.06	1.03	0.91	0.85	0.81	0.81
22	0.79	0.81	0.84	1.02	0.82	1.14	1.40	1.11	1.02	1.10	0.85	0.80	0.80
23	1.03	0.81	0.83	0.94	0.81	0.97	1.52	1.10	1.01	1.42	0.85	0.80	0.80
24	1.00	0.81	0.82	0.91	0.79	0.88	1.49	1.16	1.00	1.18	0.85	0.80	0.80
25	0.88	0.79	0.80	0.88	0.78	0.96	1.48	1.05	1.22	1.04	0.85	0.80	0.80
26	0.83	0.84	0.82	0.86	0.78	0.98	1.46	1.08	1.13	0.98	0.83	0.80	0.80
27	0.97	0.83	0.92	0.85	0.78	0.91	1.45	1.12	1.02	0.95	0.84	0.83	0.83
28	1.00	0.80	1.02	0.82	0.80	0.87	1.46	1.06	1.00	0.93	0.83	0.82	0.82
29	0.96	0.83	1.09	0.82	0.78	0.85	1.46	1.04	0.99	0.92	0.83	0.87	0.87
30	0.92		0.99	0.81	0.76	1.11	1.49	1.04	1.30	0.91	0.83	0.91	0.91
31	0.88		0.94		0.78		1.46	1.04		0.91		0.89	
合計	26.08	23.24	28.44	30.65	26.61	30.48	50.96	35.99	31.81	31.12	25.81	25.40	366.59
平均	0.84	0.80	0.92	1.02	0.86	1.02	1.64	1.16	1.06	1.00	0.86	0.82	1.00

年最大水位	3.21	年最小水位	0.73	3 5 日水位	1.33	6 5 日水位	1.16
豊水位	1.07	平水位	0.91	低水位	0.82	濁水位	0.75

水位年表

沼田川水系 沼田川 七宝観測所 2020 年 (単位：m)

日	1 月	2 月	3 月	4 月	5 月	6 月	7 月	8 月	9 月	10 月	11 月	12 月	年
1	1.61	1.62	1.63	1.79	1.62	1.62	1.83	1.80	1.62	1.80	1.61	1.58	
2	1.61	1.62	1.62	1.84	1.62	1.60	1.76	1.78	1.59	1.69	1.66	1.58	
3	1.60	1.63	1.62	1.80	1.65	1.62	1.71	1.72	1.59	1.66	1.69	1.58	
4	1.60	1.62	1.63	1.71	1.80	1.57	1.83	1.71	1.59	1.65	1.63	1.58	
5	1.60	1.62	1.65	1.68	1.67	1.58	1.79	1.70	1.60	1.64	1.62	1.58	
6	1.59	1.60	1.63	1.67	1.67	1.57	2.38	1.69	1.59	1.62	1.61	1.57	
7	1.60	1.60	1.63	1.65	1.62	1.58	2.82	1.68	1.62	1.61	1.61	1.58	
8	1.68	1.60	1.80	1.64	1.62	1.56	2.66	1.68	1.61	1.64	1.61	1.58	
9	1.65	1.59	1.71	1.64	1.62	1.57	2.10	1.68	1.58	1.65	1.60	1.58	
10	1.61	1.58	1.77	1.63	1.63	1.59	2.15	1.67	1.61	1.62	1.58	1.58	
11	1.60	1.60	1.74	1.62	1.63	1.66	2.27	1.65	1.61	1.62	1.59	1.58	
12	1.60	1.60	1.68	1.68	1.59	1.69	2.03	1.67	1.65	1.62	1.57	1.58	
13	1.60	1.65	1.67	2.04	1.58	1.76	2.04	1.65	1.67	1.61	1.56	1.58	
14	1.61	1.63	1.67	1.87	1.57	2.00	3.09	1.65	1.63	1.61	1.56	1.57	
15	1.61	1.64	1.65	1.82	1.58	1.89	2.30	1.62	1.62	1.60	1.56	1.58	
16	1.61	1.62	1.67	1.79	1.77	1.80	2.04	1.63	1.61	1.61	1.57	1.58	
17	1.59	1.64	1.65	1.77	1.75	1.77	1.93	1.62	1.63	1.64	1.65	1.58	
18	1.60	1.63	1.65	1.86	1.72	1.86	1.86	1.62	1.74	1.64	1.60	1.57	
19	1.57	1.63	1.64	1.81	1.86	2.51	1.84	1.60	1.71	1.61	1.58	1.58	
20	1.57	1.61	1.63	1.85	1.78	1.97	1.79	1.59	1.66	1.60	1.62	1.58	
21	1.61	1.62	1.63	1.76	1.68	1.85	1.79	1.59	1.63	1.60	1.58	1.57	
22	1.60	1.61	1.63	1.73	1.65	1.80	1.78	1.63	1.62	1.67	1.59	1.56	
23	1.73	1.61	1.62	1.70	1.63	1.73	1.85	1.61	1.62	1.87	1.60	1.58	
24	1.70	1.62	1.62	1.69	1.62	1.68	1.83	1.65	1.61	1.75	1.60	1.58	
25	1.64	1.61	1.60	1.67	1.62	1.72	1.86	1.60	1.75	1.67	1.59	1.58	
26	1.62	1.63	1.61	1.66	1.62	1.74	1.82	1.61	1.70	1.66	1.59	1.58	
27	1.69	1.62	1.66	1.66	1.61	1.70	1.81	1.62	1.64	1.64	1.58	1.59	
28	1.70	1.61	1.72	1.64	1.62	1.68	1.81	1.59	1.62	1.63	1.59	1.63	
29	1.68	1.63	1.76	1.64	1.60	1.67	1.82	1.58	1.61	1.62	1.59	1.62	
30	1.67		1.71	1.63	1.60	1.78	1.84	1.58	1.75	1.62	1.59	1.67	
31	1.65		1.67		1.61		1.83	1.60		1.62		1.65	
合計	50.40	46.89	51.57	51.94	51.21	52.12	62.26	51.07	49.08	51.09	47.98	49.18	614.79
平均	1.63	1.62	1.66	1.73	1.65	1.74	2.01	1.65	1.64	1.65	1.60	1.59	1.68

年最大水位	3.09	年最小水位	1.56	3 5 日水位	1.82	6 5 日水位	1.75
豊水位	1.69	平水位	1.63	低水位	1.60	濁水位	1.57

水位年表

沼田川水系 仏通寺川 本郷観測所 2020 年 (単位：m)

日	1 月	2 月	3 月	4 月	5 月	6 月	7 月	8 月	9 月	10 月	11 月	12 月	年
1	-0.31	-0.29	-0.30	-0.13	-0.35	-0.33	-0.22	-0.19	-0.34	-0.23	-0.32	-0.33	
2	-0.31	-0.30	-0.31	-0.17	-0.35	-0.33	-0.27	-0.22	-0.34	-0.28	-0.25	-0.33	
3	-0.31	-0.30	-0.32	-0.24	-0.30	-0.34	-0.25	-0.25	-0.34	-0.30	-0.26	-0.33	
4	-0.32	-0.30	-0.29	-0.28	-0.24	-0.34	-0.16	-0.26	-0.32	-0.30	-0.29	-0.33	
5	-0.32	-0.31	-0.29	-0.31	-0.31	-0.34	-0.22	-0.27	-0.32	-0.30	-0.31	-0.33	
6	-0.32	-0.32	-0.30	-0.33	-0.32	-0.37	0.14	-0.28	-0.31	-0.31	-0.31	-0.33	
7	-0.32	-0.32	-0.30	-0.34	-0.34	-0.34	0.47	-0.27	-0.30	-0.32	-0.31	-0.33	
8	-0.25	-0.32	-0.17	-0.35	-0.35	-0.35	0.41	-0.27	-0.32	-0.29	-0.31	-0.33	
9	-0.28	-0.32	-0.24	-0.35	-0.36	-0.37	-0.02	-0.28	-0.32	-0.29	-0.32	-0.33	
10	-0.29	-0.33	-0.22	-0.35	-0.35	-0.35	0.04	-0.29	-0.31	-0.31	-0.32	-0.33	
11	-0.30	-0.33	-0.25	-0.36	-0.36	-0.26	0.13	-0.30	-0.31	-0.31	-0.32	-0.33	
12	-0.30	-0.32	-0.28	-0.25	-0.37	-0.26	-0.06	-0.30	-0.27	-0.31	-0.32	-0.33	
13	-0.30	-0.29	-0.29	0.15	-0.38	-0.20	-0.03	-0.30	-0.29	-0.32	-0.32	-0.33	
14	-0.31	-0.31	-0.30	-0.14	-0.39	0.03	0.48	-0.30	-0.30	-0.32	-0.32	-0.33	
15	-0.31	-0.32	-0.31	-0.22	-0.38	-0.14	0.04	-0.31	-0.31	-0.33	-0.32	-0.33	
16	-0.31	-0.29	-0.31	-0.26	-0.22	-0.22	-0.08	-0.32	-0.31	-0.33	-0.32	-0.34	
17	-0.31	-0.29	-0.32	-0.28	-0.29	-0.25	-0.14	-0.32	-0.26	-0.29	-0.32	-0.33	
18	-0.31	-0.31	-0.32	-0.16	-0.21	-0.04	-0.18	-0.32	-0.20	-0.30	-0.32	-0.33	
19	-0.32	-0.32	-0.32	-0.23	-0.16	0.31	-0.21	-0.32	-0.26	-0.31	-0.32	-0.33	
20	-0.32	-0.32	-0.33	-0.19	-0.27	-0.09	-0.23	-0.33	-0.30	-0.32	-0.31	-0.33	
21	-0.32	-0.33	-0.33	-0.24	-0.30	-0.17	-0.24	-0.33	-0.31	-0.32	-0.32	-0.34	
22	-0.32	-0.31	-0.34	-0.27	-0.32	-0.21	-0.23	-0.32	-0.31	-0.21	-0.32	-0.34	
23	-0.19	-0.31	-0.34	-0.29	-0.34	-0.25	-0.21	-0.32	-0.31	-0.11	-0.31	-0.34	
24	-0.26	-0.32	-0.34	-0.30	-0.33	-0.26	-0.20	-0.31	-0.31	-0.25	-0.32	-0.33	
25	-0.28	-0.32	-0.35	-0.32	-0.32	-0.25	-0.14	-0.33	-0.14	-0.28	-0.32	-0.33	
26	-0.28	-0.30	-0.35	-0.32	-0.31	-0.24	-0.21	-0.34	-0.25	-0.30	-0.33	-0.33	
27	-0.23	-0.32	-0.29	-0.33	-0.31	-0.26	-0.22	-0.34	-0.29	-0.30	-0.32	-0.34	
28	-0.23	-0.32	-0.28	-0.33	-0.32	-0.26	-0.23	-0.33	-0.30	-0.31	-0.33	-0.30	
29	-0.26	-0.31	-0.24	-0.34	-0.32	-0.28	-0.22	-0.33	-0.31	-0.31	-0.33	-0.32	
30	-0.27	-0.29	-0.29	-0.35	-0.34	-0.20	-0.10	-0.34	-0.24	-0.31	-0.33	-0.27	
31	-0.28	-0.31	-0.31	-0.33	-0.33	-0.33	-0.09	-0.33	-0.33	-0.32	-0.33	-0.31	
合計	-9.04	-9.05	-9.23	-7.87	-9.84	-6.96	-2.45	-9.32	-8.80	-9.09	-9.42	-10.16	-101.23
平均	-0.29	-0.31	-0.30	-0.26	-0.32	-0.23	-0.08	-0.30	-0.29	-0.29	-0.31	-0.33	-0.28

年最大水位	0.48	年最小水位	-0.39	3 5 日水位	-0.19	6 5 日水位	-0.24
豊水位	-0.27	平水位	-0.31	低水位	-0.32	濁水位	-0.35

水 位 年 表

黒瀬川水系 黒瀬川 御菌宇観測所 2020 年 (単位：m)

日	1 月	2 月	3 月	4 月	5 月	6 月	7 月	8 月	9 月	10 月	11 月	12 月	年
1	0.32	0.33	0.33	0.59	0.34	0.35	0.46	0.42	0.36	0.44	0.34	0.33	
2	0.32	0.33	0.33	0.43	0.34	0.33	0.42	0.40	0.35	0.37	0.44	0.33	
3	0.31	0.32	0.32	0.39	0.45	0.33	0.47	0.40	0.35	0.35	0.36	0.32	
4	0.31	0.32	0.36	0.37	0.42	0.34	0.53	0.39	0.36	0.35	0.35	0.32	
5	0.31	0.32	0.35	0.36	0.37	0.33	0.45	0.38	0.35	0.34	0.35	0.32	
6	0.29	0.32	0.33	0.35	0.36	0.35	1.31	0.38	0.37	0.34	0.34	0.33	
7	0.30	0.31	0.37	0.35	0.35	0.35	1.29	0.39	0.37	0.34	0.35	0.33	
8	0.40	0.31	0.50	0.40	0.34	0.34	0.92	0.38	0.35	0.36	0.34	0.33	
9	0.31	0.31	0.37	0.34	0.34	0.34	0.58	0.37	0.40	0.33	0.34	0.33	
10	0.31	0.31	0.48	0.33	0.34	0.37	0.81	0.36	0.35	0.33	0.33	0.32	
11	0.32	0.31	0.38	0.33	0.34	0.44	0.77	0.36	0.36	0.34	0.33	0.32	
12	0.31	0.34	0.36	0.53	0.35	0.36	0.54	0.36	0.45	0.33	0.33	0.32	
13	0.31	0.34	0.35	0.68	0.34	0.47	0.71	0.36	0.39	0.33	0.33	0.31	
14	0.30	0.31	0.35	0.43	0.34	0.85	1.40	0.36	0.36	0.33	0.33	0.31	
15	0.30	0.32	0.35	0.39	0.41	0.48	0.65	0.35	0.35	0.34	0.33	0.31	
16	0.30	0.34	0.38	0.38	0.56	0.41	0.55	0.35	0.35	0.34	0.33	0.31	
17	0.30	0.33	0.34	0.37	0.40	0.39	0.50	0.35	0.39	0.36	0.33	0.31	
18	0.30	0.31	0.34	0.58	0.56	0.88	0.48	0.35	0.51	0.33	0.33	0.31	
19	0.29	0.31	0.33	0.41	0.46	0.84	0.46	0.35	0.38	0.33	0.33	0.30	
20	0.29	0.31	0.33	0.54	0.39	0.49	0.45	0.35	0.36	0.33	0.33	0.30	
21	0.29	0.31	0.33	0.41	0.38	0.44	0.43	0.35	0.35	0.33	0.33	0.31	
22	0.30	0.35	0.32	0.39	0.37	0.41	0.57	0.36	0.35	0.62	0.33	0.30	
23	0.46	0.32	0.32	0.37	0.36	0.40	0.53	0.35	0.34	0.52	0.34	0.30	
24	0.32	0.32	0.32	0.37	0.35	0.40	0.61	0.35	0.39	0.39	0.33	0.31	
25	0.32	0.34	0.32	0.36	0.36	0.44	0.52	0.36	0.51	0.37	0.33	0.30	
26	0.34	0.34	0.32	0.35	0.37	0.44	0.51	0.35	0.37	0.36	0.33	0.30	
27	0.45	0.32	0.51	0.35	0.36	0.40	0.52	0.35	0.35	0.35	0.33	0.31	
28	0.42	0.32	0.44	0.35	0.36	0.40	0.49	0.35	0.34	0.35	0.33	0.34	
29	0.36	0.36	0.42	0.35	0.35	0.39	0.52	0.36	0.34	0.35	0.32	0.32	
30	0.34		0.37	0.34	0.35	0.62	0.47	0.43	0.71	0.34	0.33	0.41	
31	0.33		0.36		0.38		0.44	0.36		0.34		0.32	
合計	10.13	9.38	11.28	12.13	11.79	13.38	19.36	11.38	11.56	11.23	10.14	9.88	141.64
平均	0.33	0.32	0.36	0.40	0.38	0.45	0.62	0.37	0.39	0.36	0.34	0.32	0.39

年最大水位	1.40	年最小水位	0.29
豊水位	0.39	3 5 日水位	0.51
		低水位	0.33
		6 5 日水位	0.43
		濁水位	0.30

水位年表

黒瀬川水系 黒瀬川 町田観測所 2020 年 (単位：m)

日	1 月	2 月	3 月	4 月	5 月	6 月	7 月	8 月	9 月	10 月	11 月	12 月	年
1	0.22	0.29	0.35	0.68	0.29	0.33	0.67	0.51	0.26	0.56	0.27	0.21	0.21
2	0.20	0.27	0.28	0.65	0.33	0.33	0.55	0.49	0.28	0.43	0.40	0.21	0.21
3	0.18	0.29	0.23	0.54	0.43	0.26	0.56	0.47	0.27	0.37	0.41	0.20	0.20
4	0.16	0.29	0.34	0.47	0.57	0.27	0.72	0.42	0.28	0.30	0.28	0.18	0.18
5	0.17	0.26	0.36	0.44	0.43	0.27	0.62	0.43	0.26	0.29	0.27	0.19	0.19
6	0.17	0.24	0.22	0.42	0.38	0.26	1.52	0.40	0.33	0.26	0.27	0.18	0.18
7	0.19	0.26	0.34	0.40	0.35	0.25	1.68	0.34	0.32	0.27	0.27	0.17	0.17
8	0.50	0.30	0.67	0.41	0.33	0.23	1.43	0.39	0.20	0.25	0.27	0.17	0.17
9	0.32	0.31	0.50	0.36	0.38	0.22	0.90	0.38	0.26	0.26	0.25	0.17	0.17
10	0.31	0.27	0.62	0.32	0.32	0.26	1.02	0.35	0.27	0.25	0.21	0.17	0.17
11	0.29	0.24	0.55	0.30	0.24	0.40	1.16	0.34	0.26	0.28	0.18	0.18	0.18
12	0.24	0.26	0.48	0.49	0.27	0.43	0.85	0.33	0.37	0.23	0.20	0.19	0.19
13	0.20	0.39	0.44	0.92	0.24	0.45	0.84	0.33	0.40	0.17	0.22	0.21	0.21
14	0.18	0.35	0.40	0.63	0.21	1.13	1.67	0.33	0.30	0.18	0.24	0.18	0.18
15	0.20	0.25	0.43	0.55	0.34	0.77	0.97	0.33	0.28	0.25	0.25	0.17	0.17
16	0.17	0.28	0.41	0.49	0.70	0.58	0.80	0.28	0.27	0.28	0.24	0.18	0.18
17	0.21	0.32	0.42	0.46	0.51	0.50	0.70	0.31	0.31	0.38	0.23	0.18	0.18
18	0.18	0.26	0.32	0.77	0.67	0.84	0.65	0.27	0.56	0.31	0.22	0.16	0.16
19	0.16	0.24	0.28	0.58	0.79	1.25	0.59	0.30	0.44	0.27	0.21	0.17	0.17
20	0.18	0.24	0.28	0.75	0.57	0.75	0.58	0.31	0.32	0.25	0.26	0.15	0.15
21	0.23	0.21	0.28	0.60	0.50	0.63	0.55	0.30	0.30	0.29	0.20	0.15	0.15
22	0.28	0.25	0.30	0.53	0.47	0.57	0.54	0.29	0.22	0.51	0.18	0.16	0.16
23	0.53	0.31	0.24	0.49	0.43	0.52	0.74	0.27	0.27	0.71	0.24	0.16	0.16
24	0.43	0.19	0.25	0.45	0.35	0.50	0.73	0.26	0.31	0.47	0.21	0.17	0.17
25	0.28	0.27	0.23	0.45	0.34	0.53	0.68	0.25	0.53	0.37	0.19	0.16	0.16
26	0.36	0.36	0.20	0.41	0.42	0.55	0.65	0.23	0.42	0.35	0.19	0.16	0.16
27	0.47	0.24	0.52	0.36	0.35	0.51	0.64	0.19	0.25	0.29	0.19	0.19	0.19
28	0.55	0.24	0.57	0.32	0.33	0.48	0.62	0.23	0.28	0.30	0.18	0.28	0.28
29	0.45	0.36	0.59	0.31	0.31	0.46	0.65	0.22	0.32	0.29	0.19	0.27	0.27
30	0.38		0.48	0.29	0.26	0.72	0.63	0.26	0.69	0.28	0.18	0.39	0.39
31	0.37		0.44		0.33		0.56	0.33		0.29		0.25	0.25
合計	8.76	8.04	12.02	14.84	12.44	15.25	25.47	10.14	9.83	9.99	7.10	5.96	139.84
平均	0.28	0.28	0.39	0.49	0.40	0.51	0.82	0.33	0.33	0.32	0.24	0.19	0.38

年最大水位	1.68	3 5 日水位	0.65	6 5 日水位	0.54
豊水位	0.46	低水位	0.25	濁水位	0.17
年最小水位	0.15	3 5 日水位	0.65	6 5 日水位	0.54
平水位	0.31	低水位	0.25	濁水位	0.17

水 位 年 表

三津大川水系 三津大川 三津観測所 2020 年 (単位：m)

日	1 月	2 月	3 月	4 月	5 月	6 月	7 月	8 月	9 月	10 月	11 月	12 月	年
1	0.14	0.16	0.16	0.23	0.15	0.17	0.34	0.31	0.20	0.33	0.22	0.20	0.20
2	0.14	0.15	0.16	0.25	0.15	0.18	0.30	0.30	0.20	0.28	0.26	0.19	0.19
3	0.14	0.15	0.16	0.21	0.18	0.18	0.30	0.30	0.19	0.26	0.26	0.19	0.19
4	0.14	0.15	0.16	0.18	0.22	0.18	0.35	0.29	0.21	0.24	0.24	0.19	0.19
5	0.14	0.15	0.16	0.16	0.19	0.18	0.35	0.28	0.20	0.23	0.23	0.19	0.19
6	0.14	0.14	0.16	0.15	0.17	0.18	0.64	0.28	0.20	0.23	0.22	0.19	0.19
7	0.14	0.14	0.15	0.14	0.16	0.18	0.77	0.27	0.21	0.22	0.23	0.19	0.19
8	0.17	0.14	0.22	0.13	0.15	0.17	0.78	0.28	0.17	0.23	0.24	0.19	0.19
9	0.15	0.14	0.20	0.13	0.14	0.17	0.51	0.27	0.18	0.23	0.23	0.19	0.19
10	0.14	0.14	0.20	0.12	0.15	0.18	0.56	0.26	0.19	0.22	0.22	0.19	0.19
11	0.14	0.13	0.19	0.11	0.15	0.22	0.66	0.25	0.18	0.22	0.21	0.19	0.19
12	0.14	0.14	0.18	0.16	0.15	0.22	0.51	0.25	0.21	0.22	0.21	0.19	0.19
13	0.14	0.15	0.17	0.44	0.15	0.23	0.47	0.25	0.20	0.21	0.22	0.19	0.19
14	0.13	0.15	0.16	0.29	0.14	0.47	0.74	0.24	0.18	0.21	0.21	0.19	0.19
15	0.13	0.14	0.15	0.24	0.16	0.37	0.54	0.24	0.17	0.21	0.20	0.19	0.19
16	0.13	0.15	0.15	0.21	0.25	0.29	0.45	0.23	0.17	0.20	0.20	0.19	0.19
17	0.13	0.15	0.14	0.19	0.23	0.26	0.40	0.22	0.21	0.21	0.20	0.19	0.19
18	0.12	0.14	0.14	0.26	0.28	0.35	0.38	0.22	0.28	0.21	0.20	0.19	0.19
19	0.12	0.14	0.14	0.24	0.36	0.55	0.35	0.22	0.24	0.20	0.20	0.19	0.19
20	0.13	0.14	0.14	0.27	0.27	0.38	0.34	0.22	0.21	0.20	0.21	0.18	0.18
21	0.13	0.13	0.13	0.25	0.22	0.32	0.33	0.22	0.19	0.19	0.21	0.19	0.19
22	0.12	0.15	0.14	0.23	0.20	0.29	0.33	0.21	0.18	0.27	0.20	0.19	0.19
23	0.19	0.15	0.14	0.21	0.18	0.28	0.36	0.21	0.19	0.35	0.20	0.18	0.18
24	0.16	0.14	0.13	0.19	0.17	0.26	0.37	0.21	0.21	0.29	0.20	0.19	0.19
25	0.15	0.14	0.13	0.18	0.17	0.27	0.38	0.20	0.27	0.26	0.20	0.19	0.19
26	0.15	0.16	0.13	0.18	0.17	0.27	0.36	0.20	0.24	0.25	0.20	0.19	0.19
27	0.16	0.15	0.16	0.17	0.17	0.26	0.36	0.21	0.22	0.24	0.20	0.19	0.19
28	0.18	0.14	0.18	0.16	0.16	0.26	0.35	0.20	0.22	0.24	0.20	0.21	0.21
29	0.18	0.15	0.21	0.15	0.15	0.25	0.35	0.19	0.21	0.23	0.19	0.21	0.21
30	0.18		0.19	0.15	0.14	0.32	0.35	0.19	0.37	0.22	0.19	0.25	0.25
31	0.17		0.18	0.15	0.15	0.33	0.33	0.20	0.20	0.22	0.20	0.23	0.23
合計	4.52	4.20	5.01	5.98	5.68	7.89	13.61	7.42	6.30	7.32	6.40	6.02	80.35
平均	0.15	0.14	0.16	0.20	0.18	0.26	0.44	0.24	0.21	0.24	0.21	0.19	0.22

年最大水位	0.78	3 5 日水位	0.34	6 5 日水位	0.27
豊水位	0.24	低水位	0.16	濁水位	0.13
年最小水位	0.11	6 5 日水位	0.34	6 5 日水位	0.27
平水位	0.20	濁水位	0.16	濁水位	0.13

水 位 年 表

藤井川水系 藤井川 柳井橋観測所 2020 年 (単位：m)

日	1 月	2 月	3 月	4 月	5 月	6 月	7 月	8 月	9 月	10 月	11 月	12 月	年
1	0.57	0.62	0.60	0.85	0.59	0.59	0.62	0.68	0.60	0.59	0.57	0.56	
2	0.56	0.61	0.60	0.84	0.59	0.59	0.60	0.64	0.61	0.58	0.69	0.56	
3	0.56	0.61	0.59	0.75	0.64	0.58	0.64	0.62	0.61	0.57	0.65	0.56	
4	0.56	0.59	0.65	0.69	0.67	0.57	0.69	0.61	0.62	0.57	0.61	0.56	
5	0.56	0.59	0.63	0.66	0.62	0.59	0.66	0.60	0.64	0.57	0.60	0.56	
6	0.56	0.59	0.62	0.64	0.60	0.63	0.89	0.60	0.64	0.57	0.59	0.56	
7	0.57	0.59	0.63	0.63	0.59	0.63	1.19	0.59	0.62	0.57	0.58	0.56	
8	0.62	0.58	0.78	0.62	0.59	0.62	1.29	0.60	0.60	0.63	0.58	0.56	
9	0.58	0.58	0.73	0.61	0.59	0.62	0.87	0.58	0.62	0.60	0.57	0.56	
10	0.57	0.58	0.73	0.60	0.59	0.64	0.91	0.58	0.62	0.58	0.57	0.56	
11	0.57	0.58	0.70	0.59	0.59	0.68	1.02	0.58	0.64	0.57	0.57	0.56	
12	0.57	0.60	0.67	0.73	0.59	0.65	0.85	0.61	0.66	0.57	0.57	0.56	
13	0.57	0.61	0.65	1.15	0.58	0.68	0.86	0.62	0.62	0.57	0.57	0.56	
14	0.57	0.59	0.64	0.84	0.58	0.85	1.32	0.61	0.61	0.56	0.57	0.56	
15	0.57	0.58	0.63	0.76	0.61	0.74	0.93	0.62	0.60	0.56	0.57	0.56	
16	0.57	0.61	0.63	0.72	0.72	0.66	0.80	0.62	0.60	0.56	0.57	0.56	
17	0.57	0.60	0.62	0.68	0.65	0.62	0.74	0.62	0.61	0.63	0.57	0.56	
18	0.57	0.59	0.61	0.76	0.70	0.83	0.69	0.62	0.70	0.59	0.56	0.56	
19	0.57	0.58	0.61	0.72	0.74	1.12	0.66	0.61	0.60	0.58	0.56	0.56	
20	0.57	0.58	0.60	0.75	0.68	0.82	0.63	0.61	0.57	0.57	0.60	0.57	
21	0.57	0.58	0.60	0.71	0.64	0.74	0.63	0.60	0.57	0.57	0.57	0.57	
22	0.58	0.60	0.59	0.68	0.62	0.70	0.63	0.60	0.56	0.69	0.58	0.57	
23	0.73	0.59	0.59	0.65	0.61	0.67	0.63	0.61	0.56	0.75	0.58	0.56	
24	0.65	0.58	0.58	0.63	0.60	0.62	0.65	0.61	0.57	0.65	0.57	0.57	
25	0.62	0.59	0.58	0.62	0.60	0.62	0.75	0.60	0.78	0.61	0.57	0.57	
26	0.63	0.60	0.58	0.61	0.60	0.61	0.69	0.59	0.64	0.60	0.57	0.57	
27	0.68	0.58	0.64	0.61	0.59	0.59	0.66	0.59	0.60	0.59	0.57	0.57	
28	0.71	0.58	0.65	0.60	0.59	0.59	0.64	0.60	0.58	0.58	0.57	0.60	
29	0.67	0.61	0.69	0.60	0.58	0.59	0.67	0.59	0.58	0.58	0.57	0.56	
30	0.65		0.65	0.60	0.58	0.65	0.72	0.60	0.62	0.58	0.56	0.62	
31	0.63		0.64		0.61		0.73	0.60		0.57		0.58	
合計	18.53	17.17	19.71	20.90	19.13	20.09	24.26	18.80	18.45	18.36	17.43	17.55	230.38
平均	0.60	0.59	0.64	0.70	0.62	0.67	0.78	0.61	0.62	0.59	0.58	0.57	0.63

年最大水位	1.32	年最小水位	0.56	3 5 日水位	0.73	6 5 日水位	0.67
豊水位	0.64	平水位	0.60	低水位	0.58	濁水位	0.56

水位年表

芦田川水系 御調川 市観測所 2020 年 (単位: m)

日	1 月	2 月	3 月	4 月	5 月	6 月	7 月	8 月	9 月	10 月	11 月	12 月	年
1	1.42	1.44	1.45	1.65	1.43	1.44	1.58	1.63	1.43	1.55	1.42	1.40	
2	1.41	1.44	1.44	1.71	1.43	1.44	1.50	1.58	1.43	1.48	1.49	1.40	
3	1.41	1.43	1.43	1.55	1.46	1.43	1.50	1.53	1.43		1.53	1.40	
4	1.40	1.42	1.45	1.48	1.61	1.42	1.66	1.49	1.42		1.47	1.40	
5	1.40	1.42	1.47	1.47	1.52	1.42	1.60	1.46	1.43		1.44	1.40	
6	1.39	1.41	1.45	1.46	1.47	1.42	1.98	1.47	1.44		1.43	1.40	
7	1.40	1.41	1.45	1.46	1.44	1.41	2.34	1.48	1.45		1.43	1.40	
8	1.47	1.41	1.66	1.45	1.42	1.41	2.35	1.48	1.43		1.43	1.40	
9	1.46	1.41	1.58	1.44	1.42	1.41	1.85	1.46	1.42		1.42	1.39	
10	1.43	1.41	1.59	1.43	1.43	1.42	1.87	1.46	1.43		1.41	1.39	
11	1.42	1.40	1.56	1.43	1.43	1.44	2.01	1.45	1.44		1.41	1.40	
12	1.42	1.41	1.51	1.55	1.42	1.50	1.79	1.45	1.47		1.41	1.40	
13	1.41	1.45	1.48	2.13	1.41	1.60	1.82	1.45	1.46		1.41	1.39	
14	1.41	1.44	1.47	1.76	1.40	1.86	2.41	1.45	1.44		1.40	1.39	
15	1.41	1.42	1.46	1.62	1.41	1.71	1.94	1.44	1.43		1.40	1.39	
16	1.40	1.44	1.46	1.55	1.58	1.56	1.76	1.43	1.42		1.40	1.38	
17	1.40	1.46	1.45	1.52	1.56	1.45	1.66	1.43	1.46		1.41	1.38	
18	1.40	1.44	1.44	1.65	1.58	1.72	1.61	1.42	1.60		1.41	1.38	
19	1.40	1.42	1.44	1.58	1.72	2.26	1.60	1.43	1.54		1.41	1.38	
20	1.40	1.42	1.43	1.64	1.54	1.76	1.57	1.43	1.46		1.41	1.38	
21	1.39	1.41	1.42	1.57	1.48	1.62	1.54	1.43	1.43		1.41	1.38	
22	1.39	1.42	1.42	1.52	1.44	1.55	1.54	1.42	1.42		1.40	1.38	
23	1.57	1.43	1.35	1.50	1.42	1.42	1.56	1.42	1.43		1.41	1.38	
24	1.51	1.42	1.31	1.49	1.40	1.50	1.58	1.46	1.44		1.41	1.38	
25	1.46	1.42	1.30	1.47	1.38	1.50	1.70	1.45	1.69		1.41	1.38	
26	1.45	1.44	1.30	1.46	1.39	1.53	1.58	1.44	1.57		1.41	1.39	
27	1.51	1.43	1.35	1.45	1.40	1.51	1.56	1.43	1.49		1.41	1.40	
28	1.59	1.41	1.41	1.44	1.37	1.49	1.54	1.43	1.46		1.41	1.42	
29	1.53	1.43	1.49	1.44	1.40	1.47	1.54	1.42	1.44		1.40	1.41	
30	1.49		1.43	1.43	1.42	1.54	1.72	1.43	1.51		1.40	1.46	
31	1.46		1.40		1.43		1.80	1.43			1.42	1.44	
合計	44.61	41.31	44.85	46.30	45.21	46.29	54.06	45.18	43.91	42.21	42.61	43.27	539.81
平均	1.44	1.42	1.45	1.54	1.46	1.54	1.74	1.46	1.46	1.46	1.42	1.40	1.48

年最大水位	2.41	年最小水位	1.30	3 5 日水位	1.61	6 5 日水位	1.54
豊水位	1.49	平水位	1.44	低水位	1.41	濁水位	1.38

水位年表

高梁川水系 成羽川 手入観測所 2020 年 (単位：m)

日	1 月	2 月	3 月	4 月	5 月	6 月	7 月	8 月	9 月	10 月	11 月	12 月	年
1	0.72	0.75	0.78	1.36	0.70	0.65	1.06	1.09	0.58	0.63	0.56	0.47	
2	0.67	0.72	0.75	1.40	0.69	0.61	0.98	1.04	0.57	0.60	0.61	0.47	
3	0.64	0.69	0.73	1.17	0.74	0.56	0.98	0.97	0.57	0.58	0.62	0.47	
4	0.62	0.67	0.79	1.04	1.00	0.56	1.08	0.89	0.67	0.58	0.57	0.48	
5	0.60	0.65	0.82	0.93	0.81	0.54	1.01	0.85	0.69	0.57	0.55	0.47	
6	0.58	0.64	0.79	0.87	0.75	0.54	2.13	0.81	0.59	0.55	0.54	0.47	
7	0.60	0.63	0.78	0.82	0.70	0.55	2.39	0.89	0.62	0.53	0.55	0.46	
8	0.80	0.62	1.19	0.79	0.67	0.51	2.02	0.93	0.56	0.59	0.56	0.46	
9	0.84	0.62	1.06	0.76	0.68	0.49	1.74	0.83	0.67	0.58	0.53	0.46	
10	0.79	0.61	1.39	0.73	0.72	0.52	1.68	0.79	0.67	0.55	0.52	0.46	
11	0.73	0.60	1.32	0.71	0.68	0.70	2.26	0.77	0.60	0.54	0.52	0.46	
12	0.69	0.64	1.13	0.96	0.62	0.74	1.60	0.78	0.65	0.53	0.51	0.46	
13	0.66	1.19	1.00	1.73	0.61	1.71	1.79	0.76	0.72	0.52	0.51	0.46	
14	0.64	0.98	0.92	1.37	0.59	2.10	3.50	0.72	0.61	0.51	0.50	0.47	
15	0.62	0.86	0.86	1.19	0.61	1.63	1.81	0.69	0.58	0.50	0.50	0.48	
16	0.61	0.90	0.90	1.12	1.19	1.23	1.46	0.67	0.56	0.50	0.50	0.47	
17	0.59	0.92	0.86	1.09	1.03	1.05	1.29	0.65	0.64	0.54	0.49	0.47	
18	0.58	0.88	0.89	1.33	0.96	1.23	1.18	0.64	1.25	0.52	0.49	0.47	
19	0.57	0.83	0.91	1.15	1.04	1.90	1.11	0.63	0.88	0.50	0.49	0.48	
20	0.56	0.81	0.88	1.35	0.89	1.36	1.07	0.62	0.73	0.49	0.51	0.49	
21	0.55	0.79	0.82	1.21	0.82	1.15	1.01	0.63	0.66	0.49	0.49	0.49	
22	0.55	0.93	0.79	1.08	0.77	1.02	0.96	0.64	0.62	0.82	0.49	0.48	
23	0.88	0.96	0.76	0.99	0.73	0.92	0.95	0.62	0.60	1.33	0.50	0.48	
24	0.76	0.87	0.73	0.91	0.70	0.86	1.00	0.62	0.60	0.93	0.49	0.49	
25	0.70	0.83	0.71	0.85	0.70	0.96	1.08	0.60	1.05	0.78	0.48	0.54	
26	0.67	0.90	0.69	0.82	0.73	1.39	1.02	0.59	0.83	0.70	0.48	0.51	
27	0.72	0.84	0.86	0.80	0.74	1.24	1.07	0.57	0.76	0.66	0.48	0.50	
28	0.89	0.81	1.09	0.76	0.65	1.17	1.20	0.57	0.72	0.63	0.48	0.66	
29	0.88	0.80	1.10	0.73	0.61	1.03	1.37	0.56	0.67	0.60	0.48	0.65	
30	0.84		0.98	0.71	0.59	1.08	1.38	0.61	0.67	0.58	0.48	0.94	
31	0.80		0.90		0.64		1.17	0.62		0.57		0.80	
合計	21.35	22.94	28.18	30.73	23.36	30.00	44.35	22.65	20.59	19.00	15.48	15.92	294.55
平均	0.69	0.79	0.91	1.02	0.75	1.00	1.43	0.73	0.69	0.61	0.52	0.51	0.80

年最大水位	3.50	年最小水位	0.46	3 5 日水位	1.20	6 5 日水位	1.04
豊水位	0.91	平水位	0.70	低水位	0.58	濁水位	0.47

水 位 年 表

高梁川水系 成羽川 東城観測所 2020 年 (単位：m)

日	1 月	2 月	3 月	4 月	5 月	6 月	7 月	8 月	9 月	10 月	11 月	12 月	年
1	1.49	1.49	1.51	1.83	1.52	1.48	1.69	1.71	1.46	1.45	1.42	1.37	
2	1.45	1.46	1.48	1.90	1.54	1.46	1.64	1.68	1.45	1.43	1.44	1.37	
3	1.42	1.44	1.46	1.75	1.56	1.43	1.63	1.65	1.44	1.42	1.46	1.37	
4	1.41	1.42	1.50	1.66	1.72	1.43	1.71	1.62	1.46	1.42	1.43	1.37	
5	1.39	1.41	1.55	1.61	1.63	1.42	1.66	1.59	1.47	1.41	1.41	1.37	
6	1.38	1.40	1.53	1.58	1.57	1.42	2.26	1.57	1.45	1.40	1.41	1.37	
7	1.39	1.39	1.50	1.56	1.53	1.42	2.42	1.63	1.46	1.40	1.42	1.37	
8	1.49	1.39	1.71	1.53	1.41	1.41	2.31	1.41	1.44	1.43	1.42	1.37	
9	1.54	1.39	1.68	1.51	1.49	1.40	2.13	1.60	1.45	1.43	1.41	1.37	
10	1.51	1.38	1.86	1.49	1.50	1.41	2.04	1.57	1.47	1.41	1.40	1.37	
11	1.47	1.38	1.83	1.47	1.48	1.48	2.39	1.55	1.45	1.40	1.39	1.37	
12	1.44	1.40	1.72	1.61	1.46	1.51	2.04	1.55	1.47	1.40	1.39	1.37	
13	1.42	1.66	1.65	2.09	1.46	2.01	2.10	1.55	1.49	1.39	1.39	1.37	
14	1.40	1.62	1.60	1.88	1.44	2.37	3.03	1.53	1.45	1.39	1.39	1.37	
15	1.39	1.56	1.57	1.76	1.45	2.10	2.27	1.50	1.43	1.39	1.38	1.38	
16	1.38	1.57	1.59	1.69	1.75	1.83	2.03	1.49	1.42	1.38	1.38	1.37	
17	1.38	1.59	1.59	1.65	1.74	1.71	1.89	1.49	1.44	1.41	1.38	1.37	
18	1.37	1.57	1.57	1.78	1.68	1.82	1.80	1.48	1.77	1.40	1.38	1.37	
19	1.36	1.56	1.57	1.71	1.74	2.23	1.76	1.47	1.63	1.39	1.38	1.37	
20	1.36	1.53	1.55	1.85	1.64	1.91	1.74	1.47	1.52	1.38	1.39	1.38	
21	1.38	1.51	1.53	1.78	1.58	1.76	1.71	1.46	1.47	1.38	1.39	1.37	
22	1.38	1.56	1.51	1.69	1.54	1.68	1.69	1.48	1.44	1.54	1.38	1.37	
23	1.57	1.60	1.48	1.64	1.50	1.63	1.69	1.48	1.43	1.94	1.38	1.37	
24	1.55	1.56	1.46	1.60	1.49	1.59	1.71	1.49	1.43	1.71	1.38	1.37	
25	1.49	1.54	1.44	1.57	1.50	1.63	1.76	1.48	1.72	1.59	1.38	1.39	
26	1.46	1.58	1.43	1.55	1.52	1.93	1.72	1.47	1.64	1.53	1.38	1.38	
27	1.48	1.55	1.50	1.54	1.51	1.83	1.73	1.46	1.55	1.49	1.37	1.37	
28	1.58	1.52	1.63	1.52	1.47	1.80	1.80	1.46	1.50	1.47	1.38	1.45	
29	1.59	1.52	1.68	1.52	1.45	1.70	1.90	1.45	1.47	1.45	1.38	1.46	
30	1.57	1.52	1.63	1.53	1.44	1.70	1.92	1.46	1.47	1.44	1.38	1.58	
31	1.54	1.54	1.58	1.53	1.46	1.78	1.78	1.48	1.48	1.43	1.58	1.58	
合計	45.03	43.55	48.89	49.85	47.86	50.50	59.95	47.54	44.74	45.10	41.87	43.11	567.99
平均	1.45	1.50	1.58	1.66	1.54	1.68	1.93	1.53	1.49	1.45	1.40	1.39	1.55

年最大水位	3.03	年最小水位	1.36	3 5 日水位	1.78	6 5 日水位	1.69
豊水位	1.61	平水位	1.49	低水位	1.42	濁水位	1.37

水位年表

江の川水系 馬洗川 吉舎(三玉)観測所 2020 年 (単位：m)

日	1 月	2 月	3 月	4 月	5 月	6 月	7 月	8 月	9 月	10 月	11 月	12 月	年
1	-0.08	0.05	-0.08	0.38	-0.04	-0.08	0.12	0.11	-0.17	0.06	-0.09	-0.25	
2	-0.09	0.03	-0.07	0.39	-0.05	-0.09	0.06	0.07	-0.18	0.04	-0.10	-0.24	
3	-0.09	0.00	-0.08	0.24	-0.04	-0.09	0.05	0.06	-0.21	0.03	-0.09	-0.24	
4	-0.10	-0.02	-0.08	0.18	0.22	-0.10	0.17	0.05	-0.22	0.02	-0.11	-0.25	
5	-0.11	-0.05	-0.06	0.12	0.09	-0.10	0.13	0.05	-0.23	0.01	-0.13	-0.25	
6	-0.12	-0.07	-0.06	0.08	0.07	-0.10	0.67	0.04	-0.22	-0.01	-0.14	-0.25	
7	-0.11	-0.09	-0.05	0.07	0.05	-0.07	0.81	0.03	-0.23	-0.03	-0.15	-0.25	
8	-0.09	-0.10	0.28	0.06	0.03	-0.08	0.71	0.03	-0.26	-0.05	-0.15	-0.24	
9	-0.08	-0.11	0.18	0.05	0.01	-0.09	0.39	0.02	-0.26	-0.06	-0.17	-0.25	
10	-0.08	-0.11	0.30	0.04	-0.01	-0.10	0.48	0.01	-0.20	-0.06	-0.19	-0.25	
11	-0.09	-0.12	0.28	0.01	-0.02	-0.10	0.53	0.00	-0.20	-0.08	-0.22	-0.24	
12	-0.10	-0.11	0.15	0.14	-0.04	-0.09	0.34	-0.01	-0.20	-0.09	-0.22	-0.24	
13	-0.11	-0.09	0.10	0.73	-0.06	0.06	0.50	-0.02	-0.18	-0.10	-0.22	-0.25	
14	-0.11	-0.07	0.09	0.36	-0.07	0.46	1.32	-0.03	-0.19	-0.11	-0.23	-0.26	
15	-0.09	-0.08	0.08	0.24	-0.09	0.28	0.61	-0.03	-0.21	-0.13	-0.23	-0.26	
16	-0.09	-0.08	0.06	0.14	0.16	0.13	0.37	-0.05	-0.23	-0.14	-0.22	-0.26	
17	-0.10	-0.07	0.06	0.10	0.11	0.08	0.28	-0.06	-0.23	-0.15	-0.22	-0.26	
18	-0.11	-0.07	0.05	0.26	0.13	0.34	0.21	-0.07	0.15	-0.16	-0.22	-0.23	
19	-0.11	-0.08	0.04	0.18	0.24	0.84	0.15	-0.08	0.06	-0.17	-0.21	-0.25	
20	-0.12	-0.08	0.03	0.31	0.09	0.36	0.11	-0.09	0.05	-0.18	-0.21	-0.27	
21	-0.12	-0.09	0.01	0.23	0.06	0.20	0.09	-0.10	0.04	-0.19	-0.24	-0.25	
22	-0.12	-0.08	-0.01	0.14	0.04	0.13	0.09	-0.11	0.02	-0.03	-0.25	-0.24	
23	0.11	-0.08	-0.01	0.09	0.03	0.09	0.11	-0.12	0.01	0.32	-0.22	-0.24	
24	0.09	-0.09	-0.02	0.08	0.01	0.06	0.14	-0.13	-0.01	0.07	-0.23	-0.24	
25	0.08	-0.09	-0.02	0.06	0.00	0.10	0.14	-0.14	0.14	0.05	-0.23	-0.24	
26	0.06	-0.08	-0.03	0.05	-0.02	0.11	0.11	-0.15	0.06	0.03	-0.23	-0.25	
27	0.12	-0.07	-0.03	0.03	-0.03	0.07	0.12	-0.16	0.05	0.01	-0.23	-0.25	
28	0.17	-0.08	-0.01	0.02	-0.04	0.05	0.15	-0.17	0.04	-0.01	-0.24	-0.18	
29	0.12	-0.08	0.18	0.00	-0.06	0.04	0.29	-0.18	0.03	-0.03	-0.24	-0.16	
30	0.09		0.10	-0.02	-0.07	0.07	0.26	-0.18	0.05	-0.05	-0.24	0.05	
31	0.07		0.09		-0.08		0.17	-0.17		-0.07		0.05	
合計	-1.31	-2.06	1.47	4.76	0.62	2.38	9.68	-1.58	-2.93	-1.26	-5.87	-6.94	-3.04
平均	-0.04	-0.07	0.05	0.16	0.02	0.08	0.31	-0.05	-0.10	-0.04	-0.20	-0.22	-0.01

年最大水位	1.32	年最小水位	-0.27	3 5 日水位	0.21	6 5 日水位	0.11
豊水位	0.07	平水位	-0.04	低水位	-0.12	濁水位	-0.25

3. 流量年表及び日流量年図

観 測 所	頁
瀬 野	25
宮 内	27
中 地	29
中 原 橋	31
大 原 下 橋	33
安 大 橋	35
失 平	37
船 木	39
七 宝	41
本 郷	43
東 子	45
御 藺 宇	47
町 田	49
三 津	51
柳 井 橋	53
市	55
手 入	57
東 城	59
吉 舎 (三 玉)	61

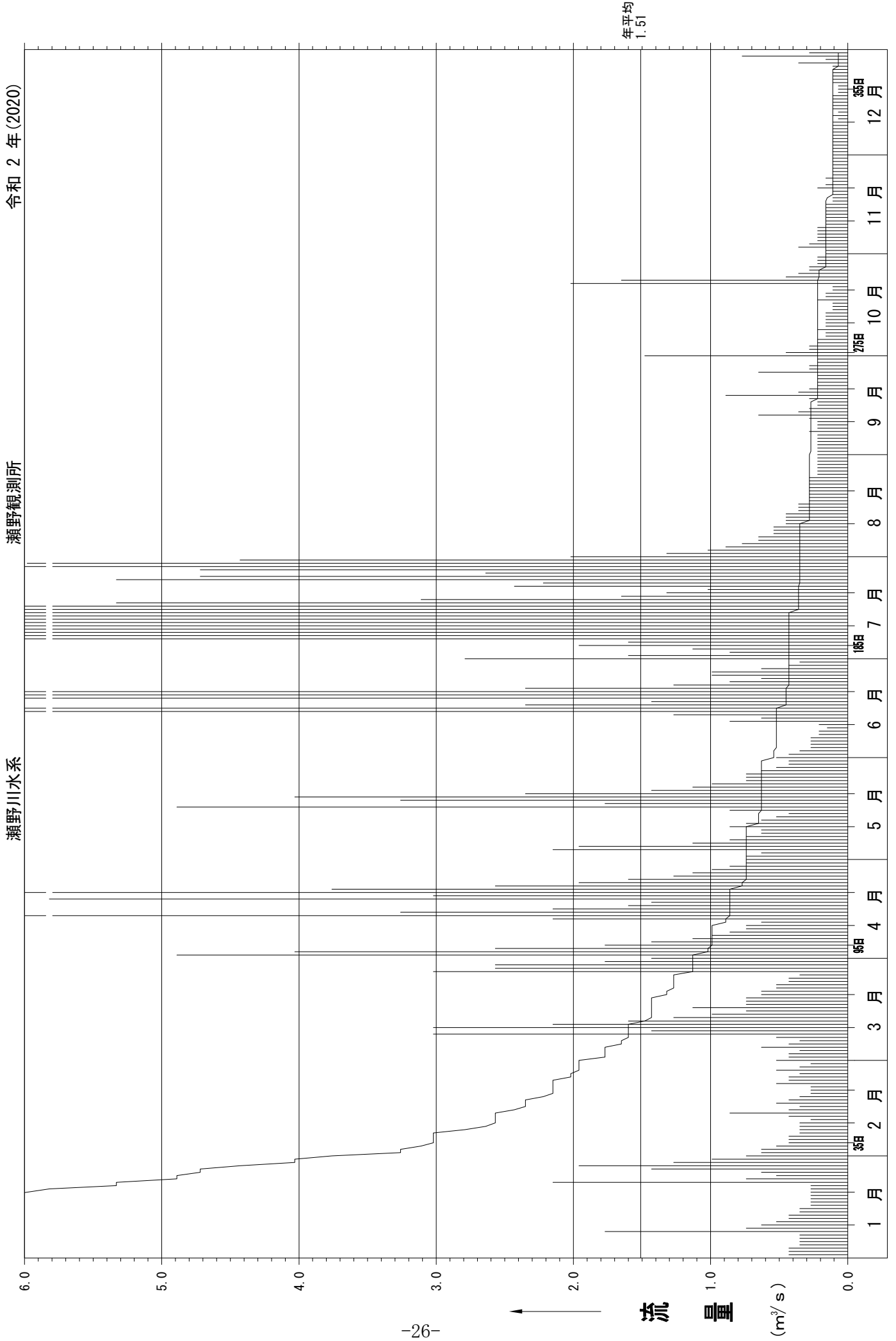
流 量 年 表

瀬野川水系 瀬野川 瀬野観測所 2020 年 (単位: m³/s)

日	1 月	2 月	3 月	4 月	5 月	6 月	7 月	8 月	9 月	10 月	11 月	12 月	年
1	0.43	0.63	0.43	4.89	0.74	0.43	1.60	1.32	0.22	0.45	0.16	0.11	
2	0.43	0.63	0.43	4.03	0.63	0.35	0.86	1.02	0.22	0.28	0.36	0.11	
3	0.43	0.52	0.35	2.57	2.15	0.27	1.13	0.89	0.22	0.28	0.28	0.11	
4	0.35	0.43	0.63	1.77	1.96	0.27	1.96	0.77	0.22	0.22	0.22	0.11	
5	0.35	0.43	0.43	1.43	1.13	0.27	1.60	0.65	0.22	0.22	0.22	0.11	
6	0.35	0.43	0.35	1.13	0.86	0.27	29.95	0.65	0.22	0.16	0.22	0.11	
7	0.35	0.35	0.52	0.99	0.74	0.21	38.09	0.54	0.28	0.16	0.22	0.11	
8	1.77	0.35	3.02	0.86	0.63	0.21	22.79	0.54	0.22	0.22	0.22	0.11	
9	0.74	0.35	1.43	0.74	0.63	0.15	9.05	0.54	0.22	0.16	0.16	0.11	
10	0.63	0.35	3.02	0.74	0.86	0.21	11.41	0.45	0.22	0.16	0.16	0.11	
11	0.52	0.27	2.15	0.63	0.74	0.86	15.68	0.45	0.28	0.16	0.16	0.07	
12	0.43	0.43	1.60	2.15	0.63	0.63	8.12	0.45	0.65	0.16	0.16	0.11	
13	0.43	0.86	1.27	7.53	0.52	1.27	7.53	0.45	0.36	0.16	0.16	0.07	
14	0.35	0.43	0.99	3.26	0.43	14.05	35.02	0.36	0.28	0.11	0.16	0.11	
15	0.35	0.35	0.74	2.15	0.86	6.15	13.53	0.36	0.22	0.11	0.16	0.11	
16	0.27	0.52	1.13	1.60	4.89	2.35	8.83	0.36	0.22	0.11	0.11	0.11	
17	0.27	0.43	0.74	1.43	1.77	1.43	5.33	0.28	0.28	0.22	0.11	0.11	
18	0.27	0.35	0.74	5.82	3.26	8.12	3.11	0.28	0.89	0.16	0.11	0.11	
19	0.27	0.27	0.74	3.02	4.03	19.29	1.65	0.28	0.36	0.16	0.11	0.07	
20	0.27	0.27	0.63	6.41	2.35	6.15	1.32	0.28	0.28	0.11	0.22	0.07	
21	0.27	0.27	0.63	3.76	1.43	2.35	1.02	0.28	0.22	0.11	0.16	0.07	
22	0.27	0.52	0.52	2.57	1.13	1.27	2.43	0.28	0.22	2.02	0.11	0.11	
23	2.15	0.43	0.52	1.96	0.99	0.86	2.22	0.28	0.22	1.65	0.16	0.11	
24	0.74	0.43	0.43	1.60	0.74	0.63	5.33	0.28	0.22	0.45	0.11	0.11	
25	0.52	0.35	0.43	1.27	0.74	0.99	4.72	0.22	0.65	0.36	0.11	0.11	
26	0.63	0.52	0.35	1.13	0.74	0.99	2.64	0.22	0.28	0.28	0.11	0.11	
27	1.43	0.35	3.02	0.99	0.63	0.63	4.72	0.22	0.28	0.28	0.11	0.11	
28	1.96	0.27	2.57	0.86	0.52	0.43	6.32	0.22	0.22	0.22	0.11	0.36	
29	1.27	0.52	2.57	0.74	0.43	0.35	5.98	0.22	0.22	0.22	0.11	0.16	
30	0.99		1.77	0.74	0.43	2.79	4.43	0.22	1.48	0.22	0.11	0.77	
31	0.74		1.43		0.52		2.02	0.22		0.16		0.28	
合計	20.23	12.31	35.58	68.77	38.11	74.23	260.39	13.58	10.09	9.74	4.88	4.34	552.25
平均	0.65	0.42	1.15	2.29	1.23	2.47	8.40	0.44	0.34	0.31	0.16	0.14	1.51

年最大流量	38.09	0.07	3 5 日流量	260.39	6 5 日流量	9.74	1.65
豊水量	0.99	0.43	低水量	8.40	濁水量	0.31	0.11

日流量年図



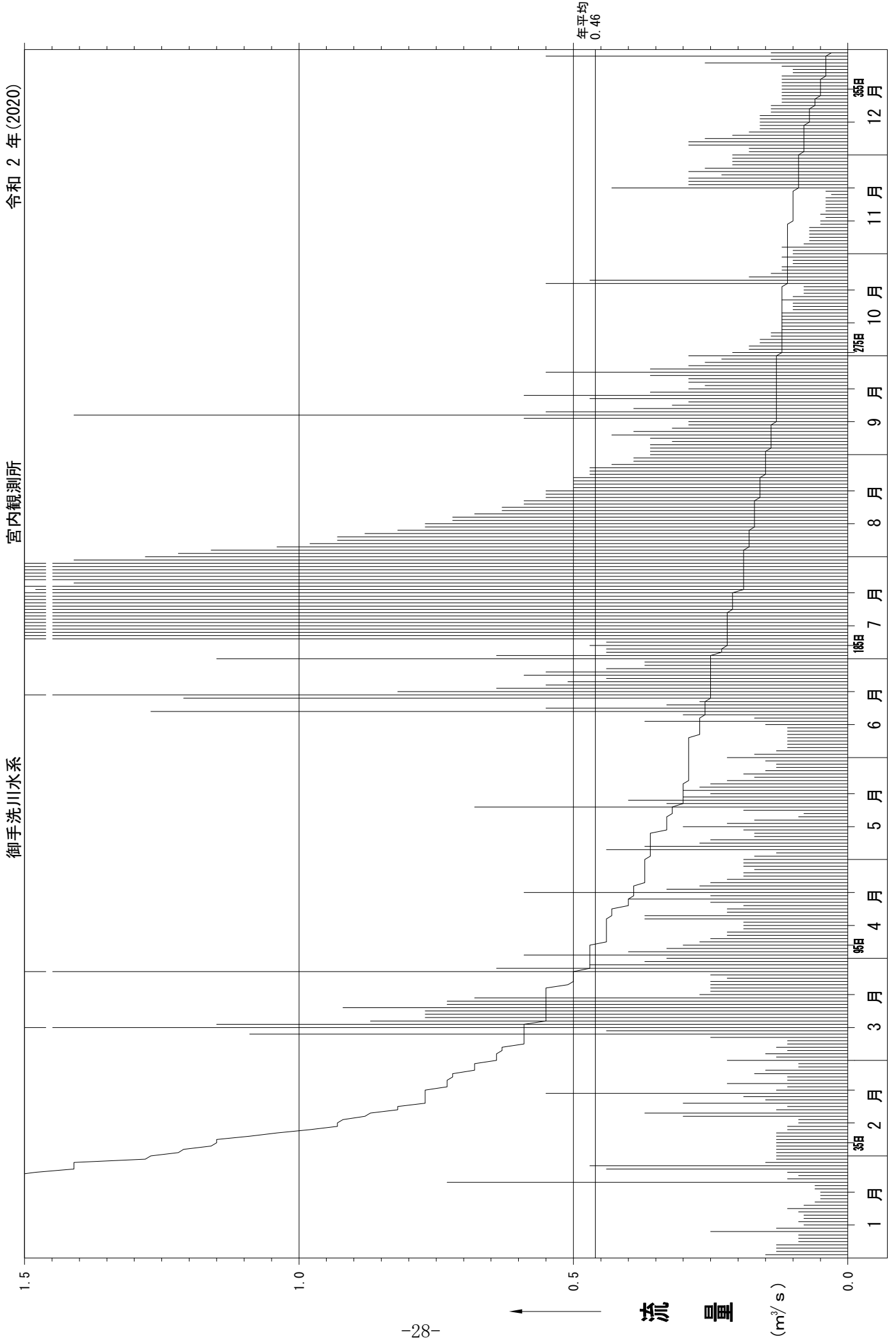
流 量 年 表

御手洗川水系 御手洗川 宮内観測所 2020 年

日	(単位: m ³ /s)																													
	1 月	2 月	3 月	4 月	5 月	6 月	7 月	8 月	9 月	10 月	11 月	12 月	年																	
1	0.15	0.13	0.13	0.13	0.17	0.17	0.64	1.22	0.36	0.21	0.10	0.18																		
2	0.13	0.13	0.15	0.40	0.13	0.13	0.44	1.16	0.36	0.18	0.12	0.18																		
3	0.13	0.13	0.11	0.33	0.44	0.11	0.44	1.04	0.36	0.18	0.08	0.29																		
4	0.13	0.13	0.13	0.30	0.37	0.11	0.47	0.98	0.32	0.16	0.07	0.29																		
5	0.09	0.13	0.11	0.27	0.27	0.11	0.44	0.93	0.36	0.16	0.07	0.26																		
6	0.09	0.13	0.11	0.25	0.25	0.11	3.69	0.93	0.43	0.14	0.07	0.21																		
7	0.09	0.13	0.25	0.22	0.17	0.11	4.61	0.88	0.39	0.14	0.07	0.18																		
8	0.25	0.11	1.09	0.22	0.17	0.11	3.48	0.82	0.32	0.12	0.07	0.16																		
9	0.13	0.11	0.44	0.19	0.19	0.11	2.78	0.77	0.29	0.12	0.05	0.16																		
10	0.08	0.09	1.59	0.19	0.30	0.15	3.59	0.77	0.29	0.12	0.05	0.16																		
11	0.09	0.09	1.15	0.19	0.22	0.37	3.48	0.72	0.59	0.12	0.04	0.16																		
12	0.08	0.30	0.87	0.37	0.17	0.17	2.60	0.72	1.41	0.12	0.05	0.16																		
13	0.08	0.37	0.77	0.37	0.09	0.30	2.69	0.68	0.55	0.12	0.04	0.14																		
14	0.09	0.13	0.77	0.22	0.08	1.27	4.61	0.63	0.39	0.10	0.04	0.14																		
15	0.11	0.11	0.77	0.22	0.19	0.55	2.97	0.63	0.32	0.10	0.04	0.14																		
16	0.08	0.30	0.92	0.19	0.68	0.33	2.51	0.59	0.29	0.10	0.04	0.12																		
17	0.06	0.15	0.73	0.25	0.33	0.27	2.16	0.59	0.47	0.12	0.04	0.12																		
18	0.05	0.19	0.73	0.40	0.40	1.21	1.92	0.55	0.59	0.10	0.03	0.12																		
19	0.05	0.55	0.68	0.25	0.30	1.53	1.69	0.55	0.36	0.08	0.04	0.12																		
20	0.05	0.13	0.27	0.59	0.25	0.82	1.62	0.55	0.29	0.08	0.43	0.12																		
21	0.06	0.11	0.25	0.33	0.30	0.64	1.48	0.50	0.26	0.08	0.29	0.12																		
22	0.06	0.22	0.25	0.27	0.27	0.55	1.55	0.50	0.29	0.55	0.29	0.12																		
23	0.73	0.11	0.25	0.25	0.25	0.51	1.41	0.50	0.29	0.47	0.29	0.12																		
24	0.11	0.11	0.25	0.22	0.22	0.44	3.27	0.50	0.36	0.18	0.23	0.12																		
25	0.09	0.17	0.22	0.19	0.17	0.59	2.25	0.47	0.55	0.14	0.29	0.10																		
26	0.11	0.15	0.25	0.19	0.19	0.55	1.77	0.47	0.36	0.12	0.26	0.10																		
27	0.44	0.09	1.81	0.17	0.15	0.44	1.77	0.47	0.29	0.12	0.21	0.12																		
28	0.47	0.09	0.64	0.19	0.13	0.37	1.55	0.43	0.26	0.10	0.21	0.26																		
29	0.15	0.22	0.47	0.19	0.13	0.37	1.62	0.39	0.23	0.10	0.21	0.14																		
30	0.13		0.37	0.19	0.15	1.15	1.41	0.39	0.29	0.12	0.21	0.55																		
31	0.13		0.33		0.22		1.28	0.36		0.10		0.14																		
合計	4.49	4.81	16.86	8.20	7.35	13.65	66.19	20.69	11.92	4.65	4.03	5.30	168.14																	
平均	0.14	0.17	0.54	0.27	0.24	0.46	2.14	0.67	0.40	0.15	0.13	0.17	0.46																	

年最大流量	4.61	年最小流量	0.03	3 5 日流量	1.15	6 5 日流量	0.59
豊水量	0.47	平水量	0.23	低水量	0.12	濁水量	0.05

日流量年図



流 量 年 表

八幡川水系 八幡川 中地観測所 2020 年

日	(単位: m ³ /s)																														
	1 月	2 月	3 月	4 月	5 月	6 月	7 月	8 月	9 月	10 月	11 月	12 月	年																		
1	1.41	1.41	1.66	6.04	1.92	1.92	6.40	7.99	2.94	2.58	1.63	1.12																			
2	1.18	1.18	1.18	3.55	1.92	1.66	4.77	7.54	2.94	2.24	2.24	1.12																			
3	1.18	1.41	0.98	2.52	4.35	1.92	4.35	7.11	2.94	2.24	1.92	1.12																			
4	1.18	1.18	1.18	2.21	3.55	1.92	4.77	7.11	2.94	2.24	1.63	1.12																			
5	1.18	1.18	1.41	1.92	2.84	1.66	4.77	6.69	2.58	2.24	1.63	1.12																			
6	1.18	1.18	1.41	1.92	2.84	1.66	52.19	6.69	2.94	2.24	1.63	1.12																			
7	1.41	1.18	1.92	1.92	2.52	1.66	39.68	6.69	2.94	2.24	1.92	0.90																			
8	2.84	1.18	3.19	2.21	2.21	1.66	21.67	5.61	2.24	2.58	1.63	0.90																			
9	1.41	1.18	2.21	2.21	2.21	1.66	15.61	5.61	2.24	2.24	1.63	0.90																			
10	1.18	1.18	6.40	2.21	2.52	2.52	28.88	5.61	2.24	2.24	1.63	1.12																			
11	1.18	1.18	4.35	1.92	2.21	4.35	26.72	5.61	5.61	1.92	1.63	1.12																			
12	1.18	2.21	3.94	3.94	1.92	2.52	16.91	5.61	12.04	2.24	1.63	1.12																			
13	1.18	1.92	2.21	4.77	1.92	3.94	21.67	5.11	4.63	1.92	1.63	1.12																			
14	1.18	1.41	1.92	3.94	1.92	11.64	55.68	4.63	3.32	1.92	1.63	0.90																			
15	1.18	1.41	1.92	2.84	2.84	4.35	20.26	4.17	2.58	1.92	1.63	0.90																			
16	1.18	1.92	2.52	2.84	4.77	3.55	16.91	4.17	2.58	1.92	1.63	0.90																			
17	1.18	1.41	1.41	3.55	2.52	2.52	12.60	3.73	4.63	2.24	1.63	0.90																			
18	1.18	1.66	1.18	4.77	3.55	19.55	11.49	3.73	7.99	1.92	1.63	0.90																			
19	1.18	1.66	1.18	2.84	3.55	15.73	10.95	3.73	3.32	1.92	1.63	0.90																			
20	1.18	1.66	1.18	5.68	2.52	7.17	10.42	3.73	2.94	1.92	2.24	0.90																			
21	1.18	1.41	1.18	4.35	2.21	5.22	10.42	3.32	2.58	1.92	1.36	0.90																			
22	1.41	2.21	1.18	3.55	1.92	3.19	13.77	3.32	2.58	6.69	1.36	0.90																			
23	3.19	1.66	1.18	2.84	1.92	3.55	13.77	4.17	2.24	4.63	1.36	0.90																			
24	1.41	1.41	1.18	2.52	1.92	4.35	31.14	4.63	2.94	2.24	1.36	0.90																			
25	1.18	1.66	1.18	2.21	1.92	6.04	17.58	3.32	3.73	2.24	1.36	0.90																			
26	1.66	1.66	1.18	2.21	2.21	4.77	13.18	2.94	2.58	1.92	1.36	0.90																			
27	2.84	1.41	10.66	2.21	1.92	4.35	14.37	2.94	2.24	1.92	1.12	1.12																			
28	2.52	1.66	5.68	2.21	1.92	3.94	11.49	2.94	2.24	1.92	1.12	1.36																			
29	1.41	2.21	4.35	1.92	1.92	3.55	13.77	2.94	2.24	1.92	1.12	1.12																			
30	1.41		3.19	1.92	1.92	12.14	12.04	3.32	3.73	1.63	1.12	2.58																			
31	1.41		2.21		2.21		9.91	2.94		1.63		1.12																			
合計	45.57	43.99	74.79	89.74	76.59	144.66	548.14	147.65	103.68	71.58	47.04	32.90	1426.33																		
平均	1.47	1.52	2.41	2.99	2.47	4.82	17.68	4.76	3.46	2.31	1.57	1.06	3.90																		

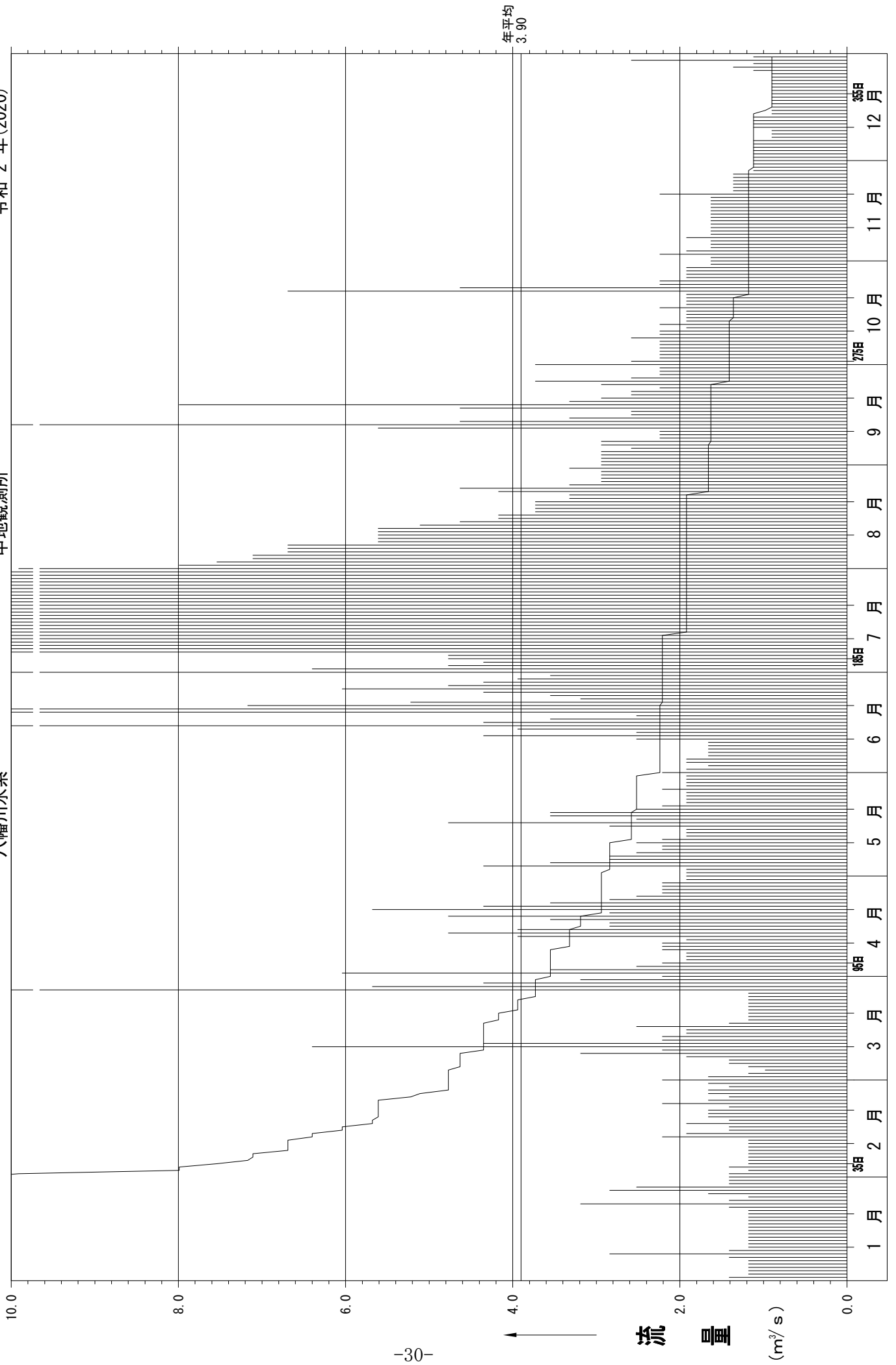
年最大流量	55.68	年最小流量	0.90	3 5 日流量	7.54	6 5 日流量	4.63
豊水量	3.55	平水量	2.21	低水量	1.41	渇水量	0.90

日流量年図

令和 2 年 (2020)

中地観測所

八幡川水系



流 量 年 表

太田川水系 三篠川 中原橋観測所 2020 年

日	(単位: m ³ /s)												
	1 月	2 月	3 月	4 月	5 月	6 月	7 月	8 月	9 月	10 月	11 月	12 月	年
1	3.02	3.55	3.28	14.07	2.77	2.54	10.73	9.33	2.17	9.75	2.35	1.84	1.84
2	2.54	3.02	3.02	14.07	2.54	2.09	7.85	8.52	2.17	5.35	3.14	1.84	1.84
3	2.31	2.77	2.54	9.24	5.15	1.69	7.85	7.02	2.35	3.90	3.14	1.84	1.84
4	2.09	2.54	3.28	6.89	6.58	1.69	11.13	5.99	2.17	3.39	2.53	1.84	1.84
5	2.09	2.54	3.55	5.70	4.13	1.69	9.97	5.35	2.17	3.14	2.35	1.84	1.84
6	1.89	2.31	3.55	4.88	3.28	1.51	102.51	4.74	2.53	2.91	2.35	1.84	1.84
7	1.89	2.09	3.83	4.37	2.77	1.51	89.33	4.74	2.71	2.71	2.35	1.84	1.84
8	4.88	2.09	11.93	4.13	2.31	1.33	50.34	4.45	2.17	2.91	2.35	1.69	1.69
9	3.28	2.09	7.85	3.55	2.54	1.33	22.46	4.17	2.01	2.71	2.17	1.69	1.69
10	2.77	1.89	12.34	3.28	3.28	1.69	45.68	3.64	2.17	2.53	2.17	1.69	1.69
11	2.31	1.89	10.73	3.02	3.02	4.13	49.39	3.64	2.53	2.53	2.17	1.69	1.69
12	2.31	2.54	7.52	6.58	2.31	5.70	22.46	3.64	5.35	2.53	2.17	1.69	1.69
13	2.09	4.88	5.99	26.45	1.89	8.19	32.28	3.39	5.04	2.53	2.17	1.69	1.69
14	2.09	3.02	5.15	12.76	1.89	22.46	144.23	3.14	2.91	2.35	2.01	1.69	1.69
15	2.09	2.77	4.63	8.88	2.54	14.07	32.28	2.91	2.53	2.35	2.01	1.54	1.54
16	1.89	3.83	6.58	6.58	10.73	8.19	19.38	2.71	2.35	2.35	2.01	1.69	1.69
17	1.89	4.13	5.42	5.70	6.28	5.99	14.41	2.53	3.14	2.71	2.01	1.69	1.69
18	1.69	3.55	4.88	14.07	6.58	22.46	11.50	2.53	15.99	2.35	2.01	1.69	1.69
19	1.69	3.28	4.63	9.24	7.20	53.25	9.75	2.53	6.32	2.17	2.01	1.69	1.69
20	1.69	3.02	4.13	14.97	5.15	16.38	8.52	2.53	3.90	2.17	2.53	1.69	1.69
21	1.69	2.77	3.83	10.73	4.13	10.73	7.75	2.53	3.14	2.17	2.01	1.69	1.69
22	1.51	3.83	3.55	7.85	3.55	8.19	8.92	2.53	2.91	7.02	2.01	1.69	1.69
23	7.20	3.28	3.28	6.28	3.02	6.58	9.33	2.53	2.71	15.45	2.35	1.54	1.54
24	4.37	2.77	3.02	5.42	2.54	5.70	14.41	2.35	2.71	7.02	2.01	1.54	1.54
25	3.55	2.77	2.77	4.63	2.54	7.52	13.90	2.35	5.66	4.45	2.01	1.69	1.69
26	3.02	3.83	2.77	4.13	3.28	7.85	11.05	2.17	3.64	3.64	2.01	1.69	1.69
27	5.70	3.02	7.85	3.55	3.28	6.28	15.45	2.17	3.14	3.14	2.01	1.54	1.54
28	8.19	2.77	9.24	3.28	2.31	5.99	23.10	2.17	2.71	2.91	2.01	2.71	2.71
29	5.99	3.55	10.35	3.02	1.89	5.15	18.22	2.35	2.53	2.71	2.01	2.01	2.01
30	4.88	7.85	7.85	2.77	1.69	12.76	14.41	2.35	11.50	2.53	1.84	6.67	6.67
31	4.13	6.28	6.28	2.77	2.54	2.54	11.05	2.17	2.17	2.53	3.14	3.14	3.14
合計	96.73	86.39	175.62	230.09	113.71	254.64	849.64	112.99	113.33	116.91	66.27	60.61	2276.93
平均	3.12	2.98	5.67	7.67	3.67	8.49	27.41	3.64	3.78	3.77	2.21	1.96	6.22

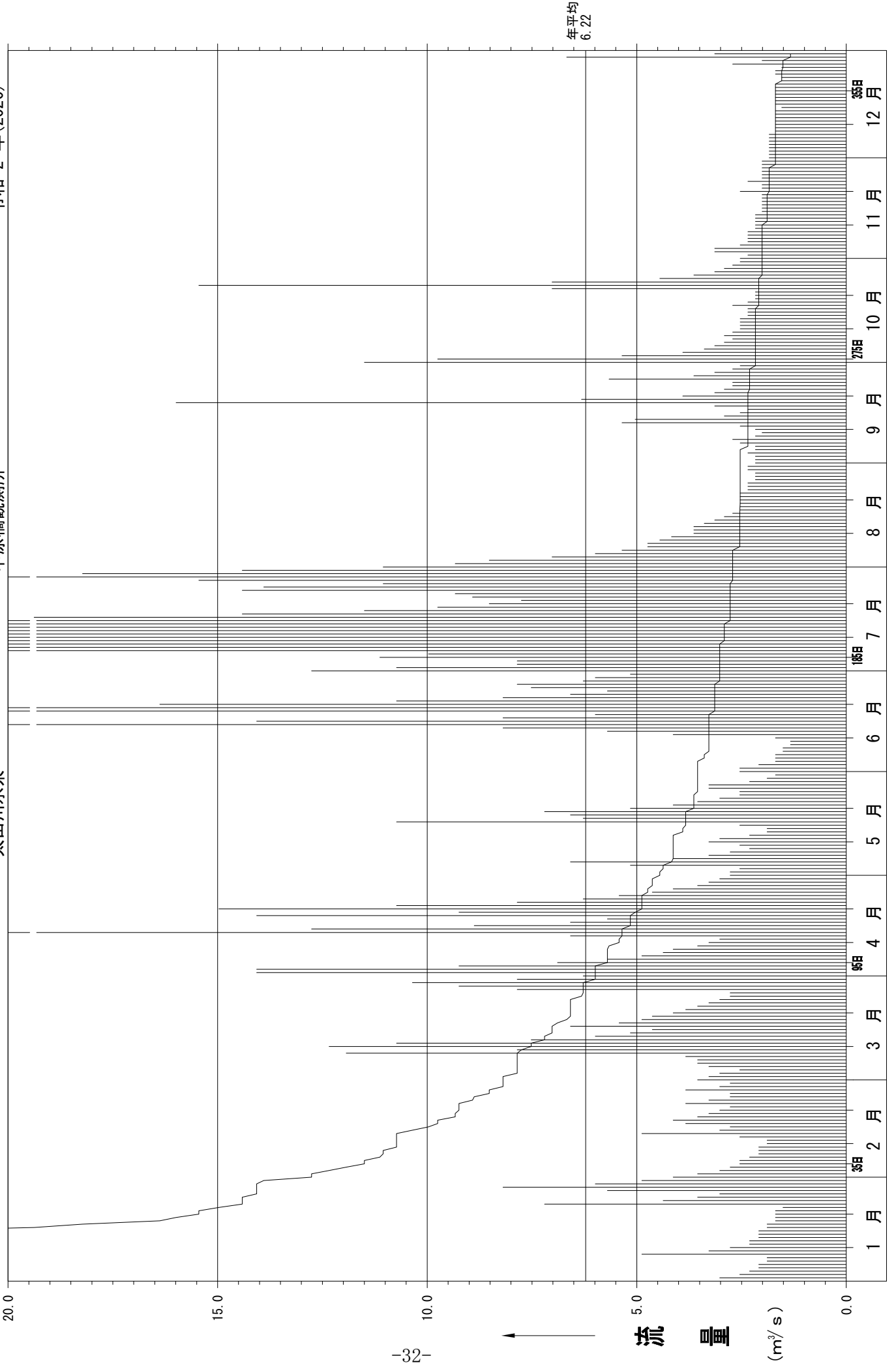
年最大流量	144.23	年最小流量	1.33	3 5 日流量	11.50	6 5 日流量	7.85
豊水量	5.70	平水量	3.02	低水量	2.17	濁水量	1.69

日流量年図

令和 2 年 (2020)

中原橋観測所

太田川水系



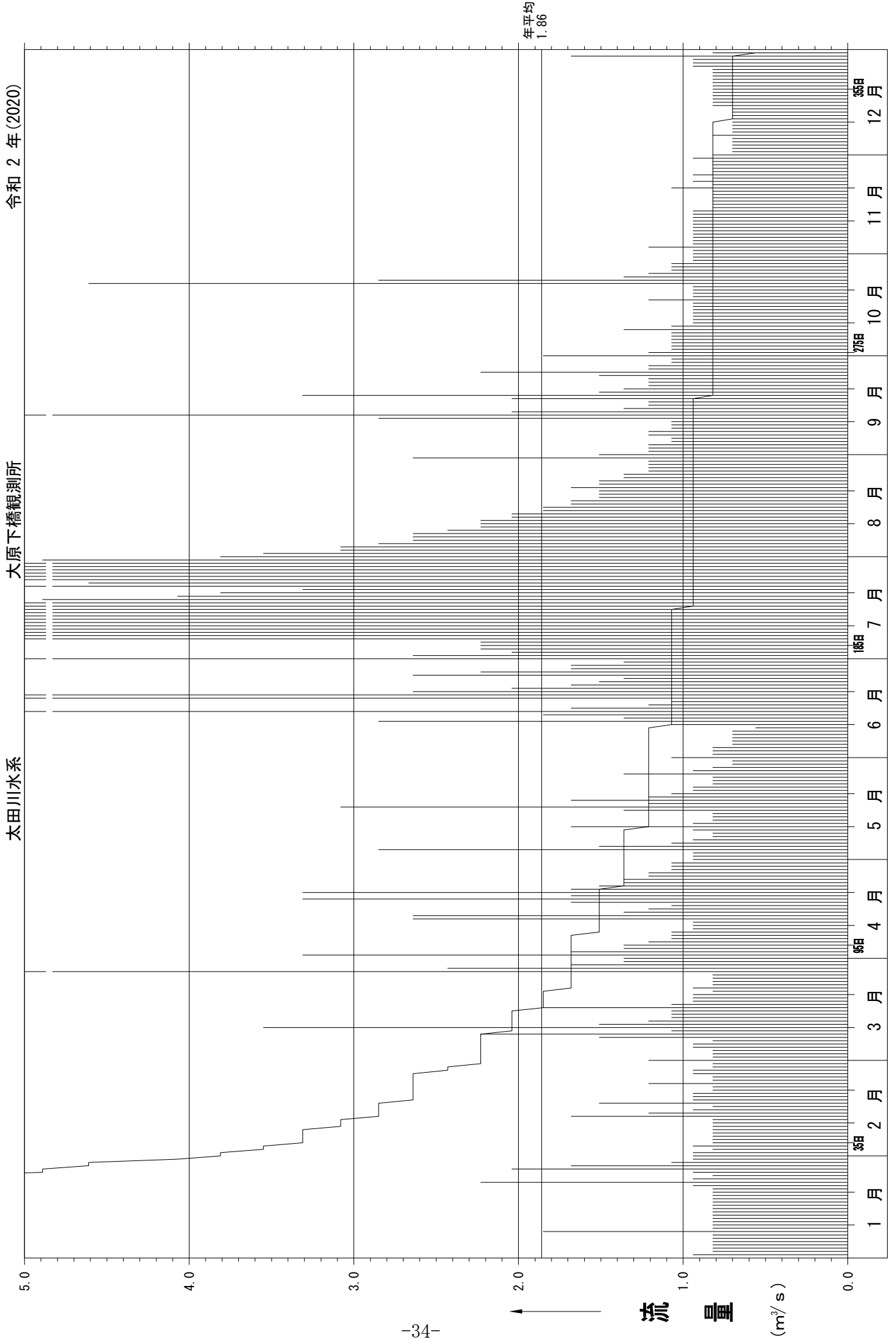
流 量 年 表

太田川水系 安川 大原下橋観測所 2020 年 (単位: m³/s)

日	1 月	2 月	3 月	4 月	5 月	6 月	7 月	8 月	9 月	10 月	11 月	12 月	年
1	0.94	0.94	0.82	3.31	0.94	0.82	2.64	3.55	1.21	1.21	0.94	0.70	
2	0.82	0.82	0.82	1.68	0.94	0.82	2.04	3.08	1.21	1.07	1.21	0.70	
3	0.82	0.94	0.82	1.36	2.85	0.82	2.23	3.08	1.21	1.07	0.94	0.70	
4	0.82	0.82	0.94	1.36	1.51	0.70	2.23	2.85	1.07	1.07	0.94	0.70	
5	0.82	0.82	0.94	1.21	1.07	0.70	2.23	2.64	1.07	1.07	0.94	0.70	
6	0.82	0.82	0.82	1.07	0.94	0.70	22.51	2.64	1.21	1.07	0.94	0.82	
7	0.82	0.82	1.51	1.07	0.82	0.70	15.38	2.64	1.21	1.07	0.94	0.70	
8	1.85	0.82	2.23	1.07	0.82	0.70	8.83	2.43	1.07	1.36	0.94	0.70	
9	0.82	0.82	1.07	0.94	0.94	0.56	5.76	2.23	1.07	1.07	0.94	0.70	
10	0.82	0.82	3.55	0.94	1.68	1.07	14.88	2.23	1.07	0.94	0.94	0.70	
11	0.82	0.82	1.51	0.94	0.94	2.85	12.10	2.23	2.85	0.94	0.94	0.70	
12	0.82	1.68	1.21	2.64	0.82	1.36	6.71	2.04	5.76	0.94	0.94	0.70	
13	0.82	1.21	1.07	2.64	0.82	1.85	10.81	2.04	2.04	0.94	0.94	0.70	
14	0.82	0.94	1.07	1.36	0.82	5.76	21.33	1.85	1.36	0.94	0.82	0.70	
15	0.82	0.82	1.07	1.21	1.36	1.68	8.83	1.85	1.21	0.94	0.82	0.82	
16	0.82	1.51	1.85	1.07	3.08	1.21	6.71	1.68	1.21	0.94	0.82	0.82	
17	0.82	0.94	1.07	1.68	1.21	1.07	5.46	1.68	2.04	1.21	0.82	0.82	
18	0.82	0.94	0.94	3.31	1.68	8.83	4.89	1.51	3.31	0.94	0.82	0.82	
19	0.82	0.94	0.94	1.68	1.21	6.39	4.07	1.51	1.51	0.94	0.82	0.82	
20	0.82	0.82	0.94	3.31	1.07	2.64	3.81	1.51	1.36	0.94	1.07	0.82	
21	0.82	0.82	0.82	1.68	0.94	2.04	3.31	1.68	1.21	0.94	0.82	0.82	
22	0.94	1.21	0.94	1.51	0.94	1.68	5.76	1.51	1.21	4.61	0.94	0.82	
23	2.23	0.82	0.82	1.36	0.82	1.51	4.61	1.51	1.21	2.85	0.82	0.82	
24	0.94	0.82	0.82	1.36	0.82	1.36	13.45	1.36	1.51	1.36	0.94	0.82	
25	0.82	0.94	0.82	1.21	0.82	2.64	7.73	1.36	2.23	1.21	0.82	0.82	
26	0.94	0.94	0.82	1.21	1.36	2.23	5.76	1.21	1.21	1.07	0.82	0.82	
27	2.04	0.82	6.39	1.07	0.94	1.68	7.05	1.21	1.21	1.07	0.82	0.94	
28	1.68	0.82	2.43	1.07	0.82	1.68	5.76	1.21	1.07	1.07	0.82	0.94	
29	1.07	1.21	1.68	1.07	0.70	1.36	6.39	1.21	1.07	0.94	0.94	0.94	
30	0.94		1.36	0.94	0.70	7.05	4.89	2.64	1.85	0.94	0.82	1.68	
31	0.94		1.36		1.07		3.81	1.51		0.94		0.82	
合計	30.91	27.46	43.45	46.33	35.45	64.46	231.97	61.68	47.83	37.67	27.04	25.08	679.33
平均	1.00	0.95	1.40	1.54	1.14	2.15	7.48	1.99	1.59	1.22	0.90	0.81	1.86

年最大流量	22.51	年最小流量	0.56	3 5 日流量	231.97	6 5 日流量	37.67
豊水量	1.68	平水量	1.07	低水量	7.48	濁水量	0.70
				3 31 日流量	47.83		2.23

日流量年図



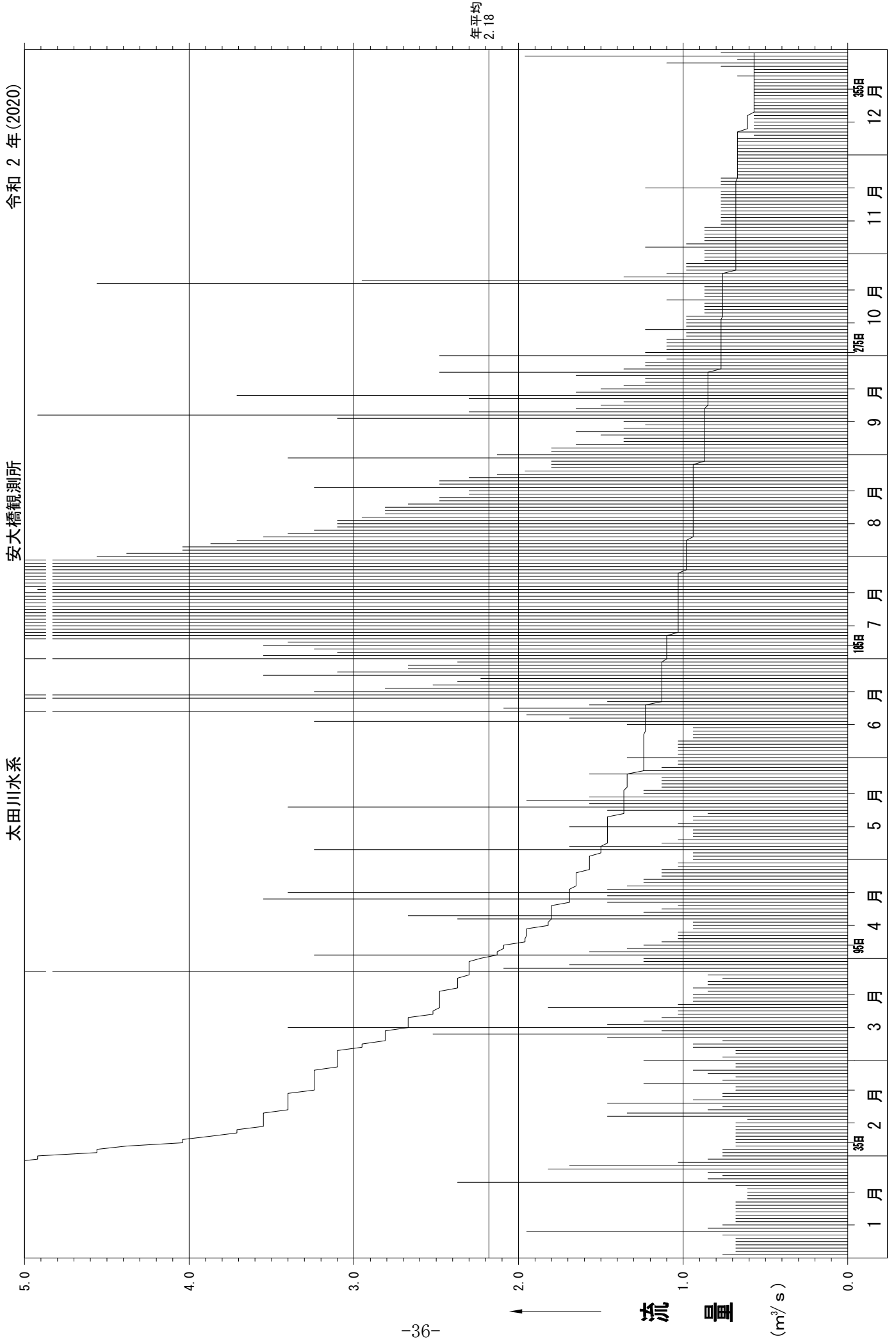
流 量 年 表

太田川水系 安川 安大橋観測所 2020 年

日	(単位: m ³ /s)												
	1 月	2 月	3 月	4 月	5 月	6 月	7 月	8 月	9 月	10 月	11 月	12 月	年
1	0.76	0.76	0.76	3.24	0.94	1.03	3.55	4.38	1.80	1.23	0.87	0.67	
2	0.68	0.76	0.68	1.57	0.94	1.03	3.10	4.04	1.80	1.10	1.23	0.67	
3	0.68	0.68	0.68	1.34	3.24	1.03	3.24	4.04	1.65	1.10	0.98	0.67	
4	0.68	0.68	0.94	1.24	1.69	1.03	3.55	3.87	1.36	1.10	0.87	0.67	
5	0.68	0.68	0.94	1.13	1.13	1.03	3.40	3.71	1.36	1.10	0.87	0.67	
6	0.68	0.68	0.76	1.03	1.03	0.94	37.68	3.55	1.50	0.98	0.87	0.57	
7	0.76	0.68	1.46	1.03	0.94	0.94	22.22	3.40	1.65	0.98	0.87	0.67	
8	1.95	0.68	2.52	1.03	0.94	0.94	10.90	3.24	1.36	1.23	0.87	0.57	
9	0.85	0.68	1.13	0.94	0.94	0.94	6.51	3.10	1.23	0.98	0.77	0.57	
10	0.76	0.68	3.40	0.94	1.69	1.34	21.92	3.10	1.36	0.98	0.77	0.57	
11	0.68	0.61	1.46	0.94	1.03	3.24	14.77	3.10	3.10	0.98	0.77	0.57	
12	0.68	1.46	1.24	2.37	0.94	1.69	6.94	2.95	4.92	0.98	0.77	0.57	
13	0.68	1.34	1.13	2.67	0.94	1.95	12.91	2.81	2.30	0.87	0.77	0.57	
14	0.68	0.85	1.03	1.24	0.85	6.30	36.00	2.81	1.65	0.87	0.77	0.57	
15	0.68	0.76	1.03	1.13	1.46	2.09	10.09	2.81	1.50	0.87	0.77	0.57	
16	0.68	1.46	1.82	1.03	3.40	1.57	7.62	2.67	1.36	0.87	0.77	0.57	
17	0.68	0.94	1.03	1.46	1.57	1.46	6.72	2.48	2.30	1.10	0.77	0.57	
18	0.61	0.76	0.94	3.55	1.95	13.22	6.09	2.48	3.71	0.87	0.77	0.57	
19	0.61	0.76	0.94	1.46	1.57	8.08	5.49	2.30	1.65	0.87	0.77	0.57	
20	0.61	0.68	0.94	3.40	1.24	3.24	5.30	2.30	1.50	0.87	1.23	0.57	
21	0.61	0.68	0.85	1.46	1.24	2.81	4.92	3.24	1.36	0.87	0.77	0.57	
22	0.68	1.24	0.94	1.34	1.13	2.52	8.57	2.48	1.23	4.56	0.77	0.57	
23	2.37	0.76	0.85	1.24	1.13	2.37	5.49	2.48	1.23	2.95	0.77	0.57	
24	0.85	0.68	0.85	1.24	1.13	2.23	15.50	2.30	1.65	1.36	0.67	0.67	
25	0.76	0.85	0.76	1.13	1.13	3.55	7.62	2.13	2.48	1.10	0.67	0.57	
26	0.85	0.94	0.85	1.13	1.57	3.10	5.69	1.96	1.36	0.98	0.67	0.57	
27	1.82	0.68	6.51	1.13	1.24	2.67	7.39	1.80	1.23	0.98	0.67	0.77	
28	1.69	0.68	2.09	1.03	1.13	2.67	5.69	1.80	1.23	0.98	0.67	1.10	
29	1.03	1.24	1.69	1.03	1.03	2.37	6.51	1.80	1.10	0.87	0.67	0.67	
30	0.85		1.24	0.94	1.03	10.36	5.11	3.40	2.48	0.87	0.67	1.96	
31	0.76		1.24		1.34		4.56	2.13		0.87		0.77	
合計	27.34	24.33	42.70	44.41	41.53	87.74	305.05	88.66	54.41	36.32	24.13	20.79	797.41
平均	0.88	0.84	1.38	1.48	1.34	2.92	9.84	2.86	1.81	1.17	0.80	0.67	2.18

年最大流量	37.68	年最小流量	0.57	3 5 日流量	305.05	6 5 日流量	36.32	2.95
豊水量	2.09	平水量	1.10	低水量	9.84	濁水量	1.17	0.57
				4.04	0.77			

日流量年図



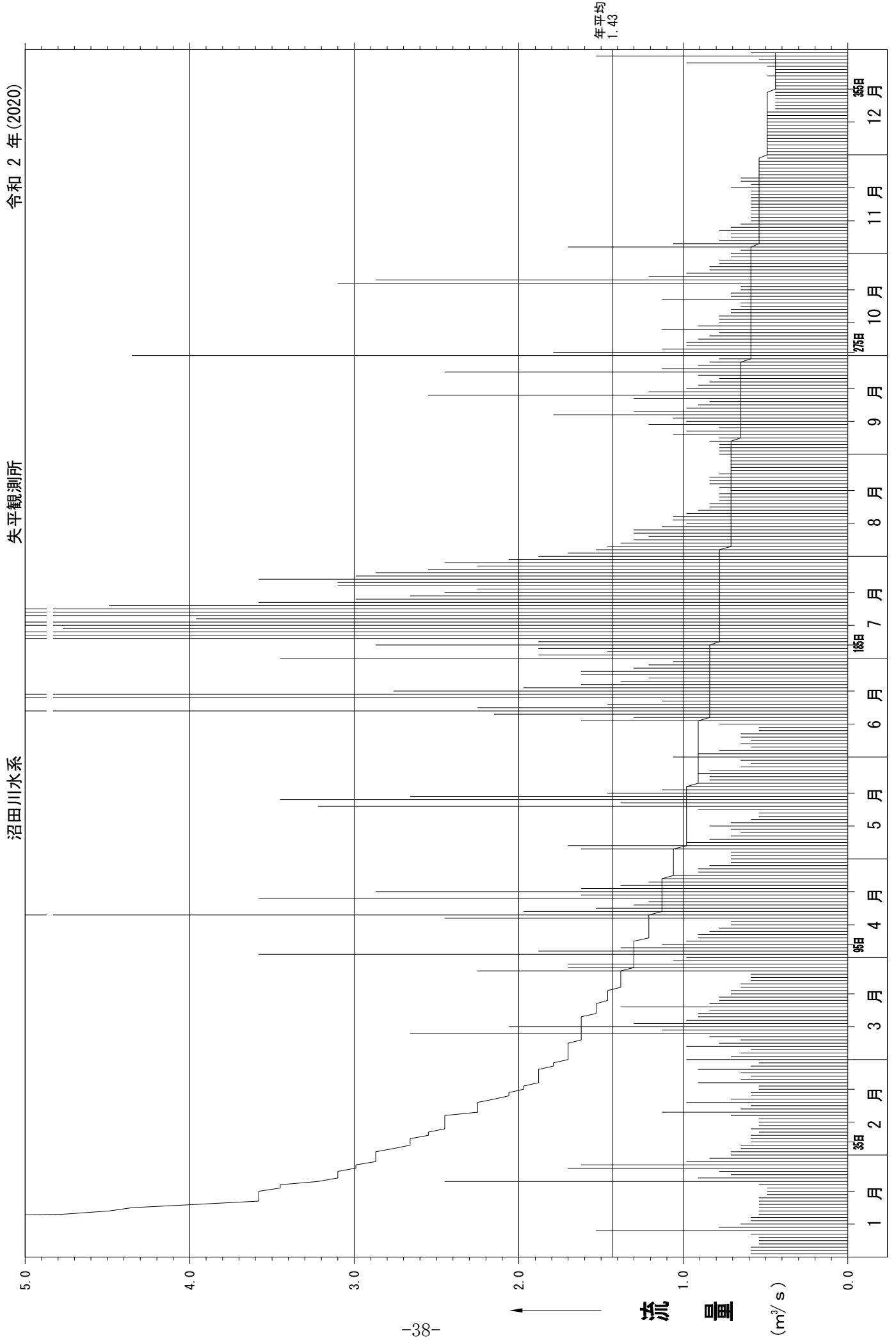
流 量 年 表

沼田川水系 入野川 矢平観測所 2020 年

日	(単位: m ³ /s)												
	1 月	2 月	3 月	4 月	5 月	6 月	7 月	8 月	9 月	10 月	11 月	12 月	年
1	0.59	0.71	0.71	3.58	0.71	0.91	1.88	1.70	0.78	1.79	0.65	0.49	
2	0.59	0.65	0.65	1.88	0.71	0.78	1.46	1.53	0.78	1.13	1.70	0.49	
3	0.59	0.65	0.59	1.38	1.62	0.59	1.88	1.46	0.78	0.98	1.06	0.49	
4	0.54	0.59	0.98	1.13	1.70	0.65	2.87	1.38	0.84	0.98	0.78	0.49	
5	0.54	0.59	0.78	0.98	0.98	0.59	1.88	1.30	0.78	0.91	0.71	0.49	
6	0.54	0.59	0.65	0.91	0.84	0.65	17.73	1.21	1.06	0.84	0.71	0.49	
7	0.59	0.54	0.84	0.91	0.71	0.65	21.10	1.30	0.98	0.78	0.78	0.49	
8	1.53	0.59	2.66	0.84	0.65	0.54	14.07	1.30	0.78	1.13	0.71	0.49	
9	0.78	0.54	1.13	0.78	0.71	0.54	4.77	1.13	1.21	0.91	0.65	0.49	
10	0.65	0.54	2.06	0.71	0.84	0.78	7.50	0.98	0.98	0.78	0.59	0.49	
11	0.59	0.54	1.30	0.71	0.71	1.62	7.50	1.06	1.06	0.78	0.59	0.49	
12	0.59	0.71	0.98	2.45	0.59	1.30	3.96	1.06	1.79	0.78	0.59	0.49	
13	0.54	1.13	0.91	6.47	0.54	2.15	6.14	0.98	1.30	0.71	0.59	0.49	
14	0.54	0.65	0.91	1.97	0.54	7.68	27.10	0.91	0.98	0.71	0.59	0.44	
15	0.54	0.59	0.84	1.53	0.91	2.25	7.15	0.84	0.91	0.65	0.59	0.44	
16	0.54	0.98	1.38	1.30	3.22	1.46	4.49	0.84	0.84	0.65	0.59	0.44	
17	0.54	0.71	0.84	1.21	1.38	1.13	3.58	0.78	1.30	1.13	0.59	0.44	
18	0.54	0.59	0.78	3.58	3.45	6.80	2.99	0.78	2.55	0.71	0.59	0.44	
19	0.49	0.59	0.78	1.62	2.66	10.00	2.66	0.78	1.21	0.71	0.59	0.44	
20	0.49	0.54	0.71	2.87	1.46	2.76	2.45	0.71	0.98	0.65	0.71	0.44	
21	0.49	0.54	0.71	1.62	1.13	1.97	2.25	0.78	0.91	0.65	0.59	0.44	
22	0.54	0.91	0.65	1.38	0.98	1.62	3.10	0.84	0.84	3.10	0.65	0.44	
23	2.45	0.65	0.65	1.21	0.91	1.38	3.10	0.84	0.78	2.87	0.65	0.44	
24	0.91	0.59	0.59	1.13	0.84	1.21	3.58	0.84	0.91	1.21	0.54	0.49	
25	0.71	0.65	0.59	1.06	0.84	1.62	2.99	0.78	2.45	0.98	0.54	0.44	
26	0.78	0.91	0.59	0.91	0.91	1.62	2.87	0.71	1.13	0.84	0.54	0.44	
27	1.70	0.59	2.25	0.91	0.84	1.30	2.55	0.71	0.91	0.84	0.54	0.49	
28	1.62	0.54	1.70	0.84	0.65	1.21	2.25	0.71	0.84	0.78	0.54	0.98	
29	0.98	0.98	1.70	0.71	0.59	1.06	2.45	0.71	0.78	0.78	0.49	0.54	
30	0.84		1.06	0.71	0.65	3.45	2.06	0.71	4.35	0.71	0.49	1.53	
31	0.71		0.98		1.06		1.88	0.78		0.71		0.59	
合計	24.07	19.38	31.95	47.29	34.33	60.27	172.24	30.44	35.79	31.18	19.93	16.27	523.14
平均	0.78	0.67	1.03	1.58	1.11	2.01	5.56	0.98	1.19	1.01	0.66	0.52	1.43

年最大流量	27.10	年最小流量	0.44	3 5 日流量	2.66	6 5 日流量	1.70
豊水量	1.30	平水量	0.84	低水量	0.59	濁水量	0.44

日流量年図



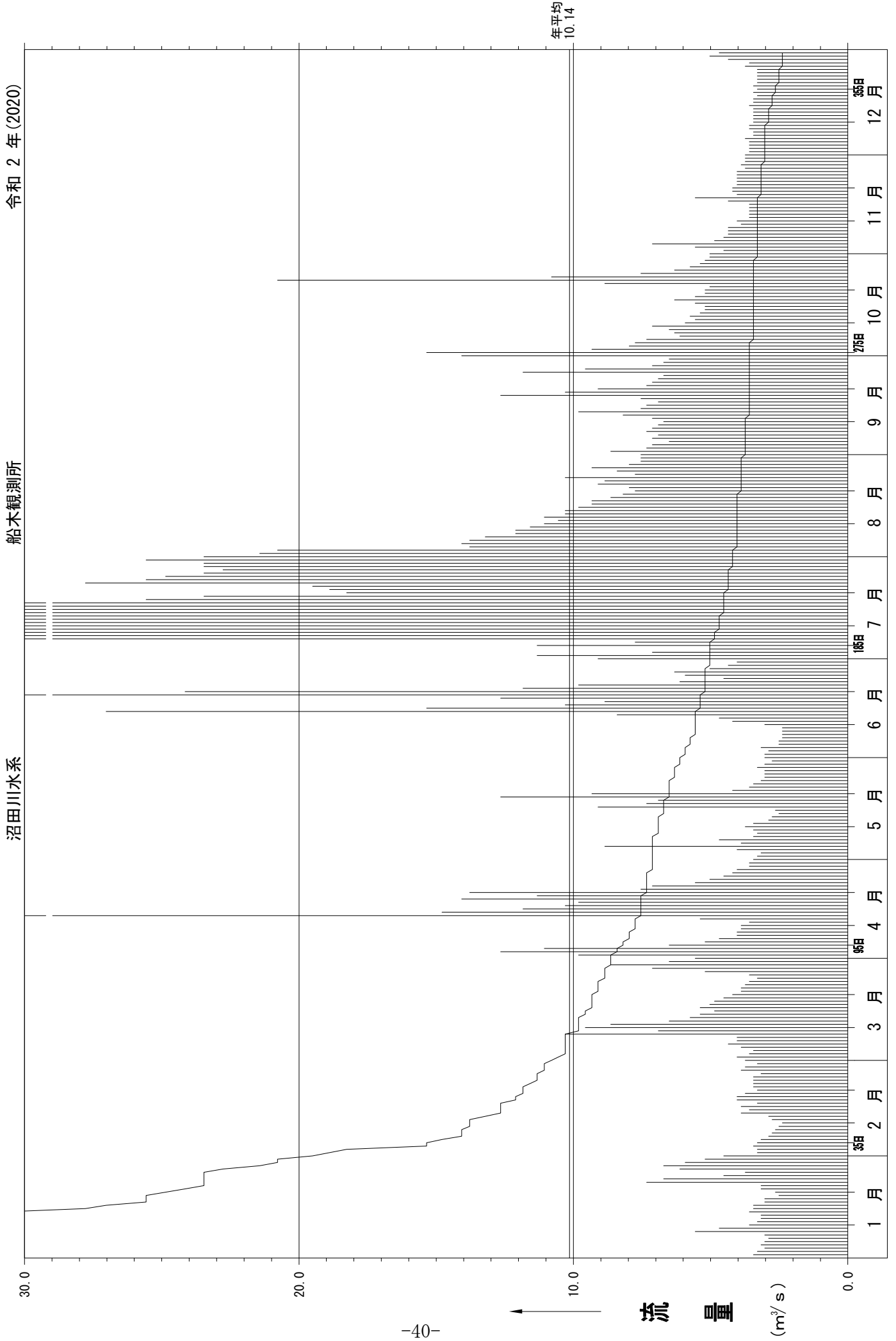
流 量 年 表

沼田川水系 沼田川 船木観測所 2020 年 (単位: m³/s) 年

日	1 月	2 月	3 月	4 月	5 月	6 月	7 月	8 月	9 月	10 月	11 月	12 月	年
1	3.44	3.30	4.04	9.81	3.30	3.03	11.32	21.43	8.64	15.35	4.52	3.59	3.59
2	3.30	3.30	3.59	12.65	3.16	2.89	7.12	20.78	7.33	9.33	5.56	3.59	3.59
3	3.03	3.44	3.44	11.06	4.04	3.16	5.03	13.78	7.12	7.97	7.12	3.59	3.59
4	3.16	3.30	3.89	6.51	8.86	2.51	11.32	14.07	6.51	7.75	4.86	3.59	3.59
5	3.03	3.16	4.36	5.20	3.89	2.51	7.75	13.78	7.12	7.33	4.52	3.74	3.74
6	2.89	2.89	4.04	4.69	4.69	2.39	118.75	13.21	6.91	6.12	4.36	3.44	3.44
7	3.03	2.76	4.04	4.04	3.44	2.39	202.92	12.11	7.33	6.32	4.36	3.44	3.44
8	5.56	2.64	10.30	4.04	3.30	2.39	141.48	12.11	7.12	6.51	4.36	3.59	3.59
9	4.69	2.51	6.91	3.89	3.44	2.39	45.78	11.58	6.91	7.12	3.89	3.59	3.59
10	3.59	2.39	9.57	3.89	3.74	3.03	58.08	11.06	6.71	5.93	4.04	3.44	3.44
11	3.30	2.76	8.64	3.59	3.44	4.20	79.27	10.55	7.12	5.56	3.59	3.44	3.44
12	3.16	2.89	6.51	5.38	2.89	4.69	35.80	11.06	8.19	5.75	3.59	3.44	3.44
13	3.16	3.89	5.75	30.86	2.76	8.41	42.94	10.30	9.81	5.38	3.59	3.44	3.44
14	3.59	3.59	5.38	14.79	2.51	27.03	299.56	10.30	7.54	5.20	3.59	3.44	3.44
15	3.44	3.89	4.86	11.84	2.64	15.35	89.74	9.81	7.33	5.20	3.59	3.59	3.59
16	3.44	3.30	5.38	10.30	9.10	10.30	51.75	9.33	6.91	5.56	4.36	3.44	3.44
17	3.03	4.04	5.03	9.81	7.33	8.86	34.95	9.33	7.54	6.32	5.56	3.44	3.44
18	3.03	4.04	4.86	14.07	6.91	12.65	25.57	8.64	12.65	5.56	4.04	3.30	3.30
19	2.51	3.74	4.52	11.32	12.65	136.44	23.46	8.19	10.30	5.20	4.20	3.44	3.44
20	2.64	3.30	4.20	13.78	9.33	24.15	18.26	7.75	9.10	5.20	4.20	3.30	3.30
21	3.16	3.44	3.89	7.54	4.20	11.84	18.88	7.97	7.33	5.03	4.04	3.44	3.44
22	3.16	3.44	3.89	7.12	3.59	9.81	19.50	9.10	7.12	8.86	4.04	3.30	3.30
23	7.33	3.44	3.74	5.56	3.44	6.12	27.78	8.86	6.91	20.78	4.04	3.30	3.30
24	6.71	3.44	3.59	5.03	3.16	4.52	25.57	10.30	6.71	10.80	4.04	3.30	3.30
25	4.52	3.16	3.30	4.52	3.03	5.93	24.86	7.75	11.84	7.54	4.04	3.30	3.30
26	3.74	3.89	3.59	4.20	3.03	6.32	23.46	8.41	9.57	6.32	3.74	3.30	3.30
27	6.12	3.74	5.20	4.04	3.03	5.03	22.77	9.33	7.12	5.75	3.89	3.74	3.74
28	6.71	3.30	7.12	3.59	3.30	4.36	23.46	7.97	6.71	5.38	3.74	3.59	3.59
29	5.93	3.74	8.64	3.59	3.03	4.04	23.46	7.54	6.51	5.20	3.74	4.36	4.36
30	5.20		6.51	3.44	2.76	9.10	25.57	7.54	14.07	5.03	3.74	5.03	5.03
31	4.52		5.56		3.03		23.46	7.54		5.03		4.69	4.69
合計	124.12	96.72	164.34	240.15	137.02	345.84	1569.62	331.48	242.08	220.38	126.95	111.22	3709.92
平均	4.00	3.34	5.30	8.01	4.42	11.53	50.63	10.69	8.07	7.11	4.23	3.59	10.14

年最大流量	299.56	3 5 日流量	1569.62	6 5 日流量	220.38
年最小流量	2.39	3 5 日流量	331.48	6 5 日流量	111.22
豊水量	8.19	低水量	10.69	濁水量	3.59
		平水量	8.01		
		年最大流量	124.12		
		平水量	4.00		
		豊水量	3.34		
		年最小流量	137.02		
		低水量	11.53		
		3 5 日流量	50.63		
		6 5 日流量	7.11		
		濁水量	4.23		
			8.07		
			10.69		
			331.48		
			1569.62		
			345.84		
			242.08		
			220.38		
			126.95		
			111.22		
			3.59		
			10.14		

日流量年図



流 量 年 表

沼田川水系 沼田川 七宝観測所 2020 年

日	(単位: m ³ /s)																													
	1 月	2 月	3 月	4 月	5 月	6 月	7 月	8 月	9 月	10 月	11 月	12 月	年																	
1	3.84	4.57	5.37	23.65	4.57	4.57	29.54	25.06	4.57	25.06	3.84	2.48																		
2	3.84	4.57	4.57	31.12	4.57	3.14	19.66	22.28	2.80	11.46	8.13	2.48																		
3	3.14	5.37	4.57	25.06	7.14	4.57	13.83	14.91	2.80	8.13	11.46	2.48																		
4	3.14	4.57	5.37	13.83	25.06	2.18	29.54	13.83	2.80	7.14	5.37	2.48																		
5	3.14	4.57	7.14	10.29	9.18	2.48	23.65	12.70	3.14	6.22	4.57	2.48																		
6	2.80	3.14	5.37	9.18	9.18	2.18	131.70	11.46	2.80	4.57	3.84	2.18																		
7	3.14	3.14	5.37	7.14	4.57	2.48	260.87	10.29	4.57	3.84	3.84	2.48																		
8	10.29	3.14	25.06	6.22	4.57	1.90	208.84	10.29	3.84	6.22	3.84	2.48																		
9	7.14	2.80	13.83	6.22	4.57	2.18	72.26	10.29	2.48	7.14	3.14	2.48																		
10	3.84	2.48	20.95	5.37	5.37	2.80	81.58	9.18	3.84	4.57	2.48	2.48																		
11	3.14	3.14	17.21	4.57	5.37	8.13	106.24	7.14	3.84	4.57	2.80	2.48																		
12	3.14	3.14	10.29	10.29	2.80	11.46	60.17	9.18	7.14	4.57	2.18	2.48																		
13	3.14	7.14	9.18	61.83	2.48	19.66	61.83	7.14	9.18	3.84	1.90	2.48																		
14	3.84	5.37	9.18	36.09	2.18	55.33	361.77	7.14	5.37	3.84	1.90	2.18																		
15	3.84	6.22	7.14	28.01	2.48	39.30	112.91	4.57	4.57	3.14	1.90	2.48																		
16	3.84	4.57	9.18	23.65	20.95	25.06	61.83	5.37	3.84	3.84	2.18	2.48																		
17	2.80	6.22	7.14	20.95	18.41	20.95	44.81	4.57	5.37	6.22	7.14	2.48																		
18	3.14	5.37	7.14	34.39	14.91	34.39	34.39	4.57	17.21	6.22	3.14	2.18																		
19	2.18	5.37	6.22	26.51	34.39	165.31	31.12	3.14	13.83	3.84	2.48	2.48																		
20	2.18	3.84	5.37	32.73	22.28	50.69	23.65	2.80	8.13	3.14	4.57	2.48																		
21	3.84	4.57	5.37	19.66	10.29	32.73	23.65	2.80	5.37	3.14	2.48	2.18																		
22	3.14	3.84	5.37	16.04	7.14	25.06	22.28	5.37	4.57	9.18	2.80	1.90																		
23	16.04	3.84	4.57	12.70	5.37	16.04	32.73	3.84	4.57	36.09	3.14	2.48																		
24	12.70	4.57	4.57	11.46	4.57	10.29	29.54	7.14	3.84	18.41	3.14	2.48																		
25	6.22	3.84	3.14	9.18	4.57	14.91	34.39	3.14	18.41	9.18	2.80	2.48																		
26	4.57	5.37	3.84	8.13	4.57	17.21	28.01	3.84	12.70	8.13	2.80	2.48																		
27	11.46	4.57	8.13	8.13	3.84	12.70	26.51	4.57	6.22	6.22	2.48	2.80																		
28	12.70	3.84	14.91	6.22	4.57	10.29	26.51	2.80	4.57	5.37	2.80	5.37																		
29	10.29	5.37	19.66	6.22	3.14	9.18	28.01	2.48	3.84	4.57	2.80	4.57																		
30	9.18		13.83	5.37	3.14	22.28	31.12	2.48	18.41	4.57	2.80	9.18																		
31	7.14		9.18		3.84		29.54	3.14		4.57		7.14																		
合計	172.83	128.54	278.22	520.21	260.07	629.45	2082.48	237.51	194.62	237.00	108.74	91.76	4941.43																	
平均	5.58	4.43	8.97	17.34	8.39	20.98	67.18	7.66	6.49	7.65	3.62	2.96	13.50																	

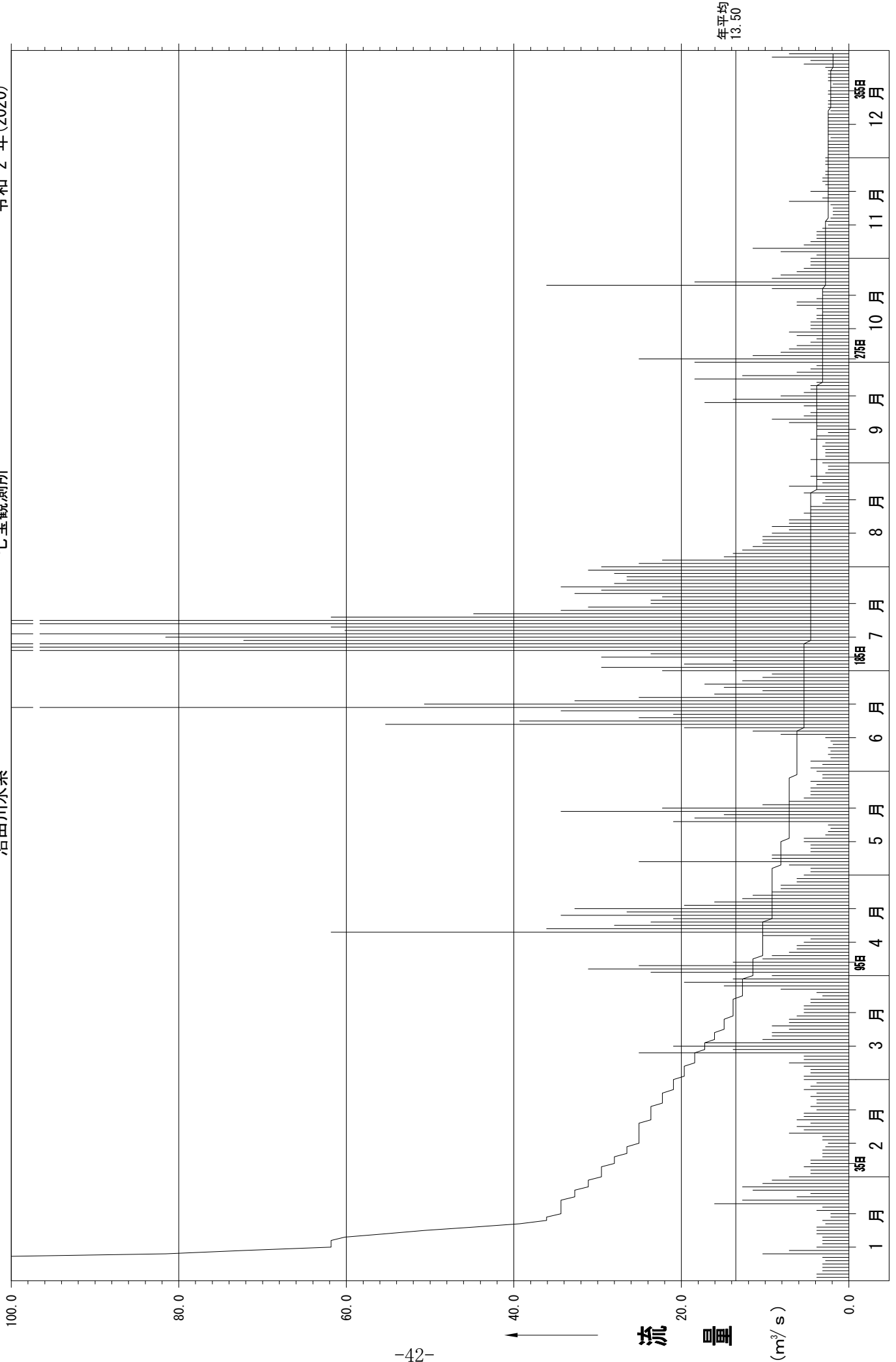
年最大流量	361.77	年最小流量	1.90	3 5 日流量	28.01	6 5 日流量	18.41
豊水量	11.46	平水量	5.37	低水量	3.14	渇水量	2.18

日流量年図

七宝観測所

沼田川水系

令和 2 年 (2020)



流 量 年 表

沼田川水系 仏通寺川

本郷観測所

2020 年

日	(単位：m ³ /s)												
	1 月	2 月	3 月	4 月	5 月	6 月	7 月	8 月	9 月	10 月	11 月	12 月	年
1	0.17	0.24	0.20	1.20	0.07	0.12	0.57	0.75	0.09	0.51	0.14	0.12	0.12
2	0.17	0.20	0.17	0.89	0.07	0.12	0.32	0.57	0.09	0.28	0.41	0.12	0.12
3	0.17	0.20	0.14	0.46	0.20	0.09	0.41	0.41	0.09	0.20	0.36	0.12	0.12
4	0.14	0.20	0.24	0.28	0.46	0.09	0.96	0.36	0.14	0.20	0.24	0.12	0.12
5	0.14	0.17	0.24	0.17	0.17	0.09	0.57	0.32	0.14	0.20	0.17	0.12	0.12
6	0.14	0.14	0.20	0.12	0.14	0.04	4.46	0.28	0.17	0.17	0.17	0.12	0.12
7	0.14	0.14	0.20	0.09	0.09	0.09	11.26	0.32	0.20	0.14	0.17	0.12	0.12
8	0.41	0.14	0.89	0.09	0.07	0.07	9.79	0.32	0.14	0.24	0.17	0.12	0.12
9	0.28	0.14	0.46	0.07	0.05	0.04	2.27	0.28	0.14	0.24	0.14	0.12	0.12
10	0.24	0.12	0.57	0.07	0.07	0.07	3.01	0.24	0.17	0.17	0.14	0.12	0.12
11	0.20	0.12	0.41	0.05	0.05	0.36	4.30	0.20	0.17	0.17	0.14	0.12	0.12
12	0.20	0.14	0.28	0.41	0.04	0.36	1.84	0.20	0.32	0.17	0.14	0.12	0.12
13	0.20	0.24	0.24	4.62	0.02	0.69	2.16	0.20	0.24	0.14	0.14	0.12	0.12
14	0.17	0.17	0.20	1.11	0.01	2.88	11.51	0.20	0.20	0.14	0.14	0.12	0.12
15	0.17	0.14	0.17	0.57	0.02	1.11	3.01	0.17	0.17	0.12	0.14	0.12	0.12
16	0.17	0.24	0.17	0.36	0.57	0.57	1.64	0.14	0.17	0.12	0.14	0.09	0.09
17	0.17	0.24	0.14	0.28	0.24	0.41	1.11	0.14	0.36	0.24	0.14	0.12	0.12
18	0.17	0.17	0.14	0.96	0.63	2.05	0.82	0.14	0.69	0.20	0.14	0.12	0.12
19	0.14	0.14	0.14	0.51	0.96	7.57	0.63	0.14	0.36	0.17	0.14	0.12	0.12
20	0.14	0.14	0.12	0.75	0.32	1.55	0.51	0.12	0.20	0.14	0.17	0.12	0.12
21	0.14	0.12	0.12	0.46	0.20	0.89	0.46	0.12	0.17	0.14	0.14	0.09	0.09
22	0.14	0.17	0.09	0.32	0.14	0.63	0.51	0.14	0.17	0.63	0.14	0.09	0.09
23	0.75	0.17	0.09	0.24	0.09	0.41	0.63	0.14	0.17	1.37	0.17	0.09	0.09
24	0.36	0.14	0.09	0.20	0.12	0.36	0.69	0.17	0.17	0.41	0.14	0.12	0.12
25	0.28	0.14	0.07	0.14	0.14	0.41	1.11	0.12	1.11	0.28	0.14	0.12	0.12
26	0.28	0.20	0.07	0.14	0.17	0.46	0.63	0.09	0.41	0.20	0.12	0.12	0.12
27	0.51	0.14	0.24	0.12	0.17	0.36	0.57	0.09	0.24	0.20	0.14	0.09	0.09
28	0.51	0.14	0.28	0.12	0.14	0.36	0.51	0.12	0.20	0.17	0.12	0.20	0.20
29	0.36	0.17	0.46	0.09	0.14	0.28	0.57	0.12	0.17	0.17	0.12	0.14	0.14
30	0.32		0.24	0.07	0.09	0.69	1.46	0.09	0.46	0.17	0.12	0.32	0.32
31	0.28		0.17	0.07	0.12		1.55	0.12		0.14		0.17	0.17
合計	7.66	4.82	7.24	14.96	5.77	23.22	69.84	6.82	7.52	7.84	4.89	3.92	164.50
平均	0.25	0.17	0.23	0.50	0.19	0.77	2.25	0.22	0.25	0.25	0.16	0.13	0.45

年最大流量	11.51	年最小流量	0.01	3 5 日流量	2.25	6 5 日流量	7.84	0.46
豊水量	0.32	平水量	0.17	低水量	0.14	濁水量	0.14	0.07

流 量 年 表

黒瀬川水系 三永川 東子観測所 2020 年

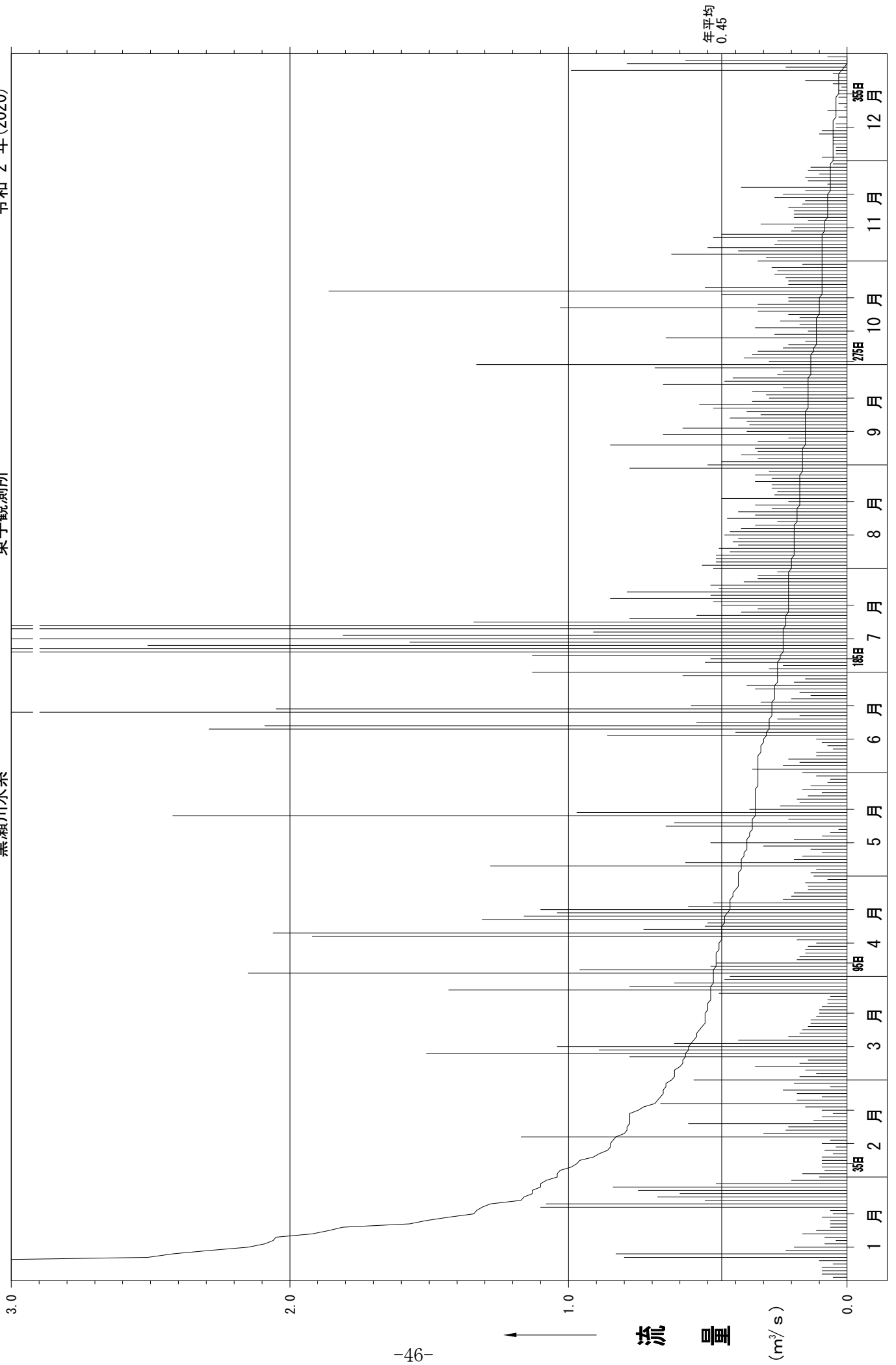
日	(単位: m ³ /s)																													
	1 月	2 月	3 月	4 月	5 月	6 月	7 月	8 月	9 月	10 月	11 月	12 月	年																	
1	0.05	0.16	0.17	2.15	0.13	0.34	0.28	0.52	0.45	0.28	0.29	0.09																		
2	0.09	0.08	0.11	0.96	0.11	0.23	0.23	0.47	0.32	0.37	0.63	0.04																		
3	0.09	0.09	0.15	0.49	1.28	0.17	0.51	0.47	0.38	0.34	0.39	0.04																		
4	0.09	0.09	0.33	0.47	0.58	0.21	0.49	0.47	0.32	0.32	0.50	0.04																		
5	0.05	0.09	0.17	0.18	0.19	0.11	1.13	0.42	0.33	0.23	0.26	0.05																		
6	0.10	0.09	0.14	0.17	0.16	0.11	6.35	0.46	0.85	0.21	0.25	0.05																		
7	0.80	0.05	0.78	0.15	0.09	0.05	7.11	0.39	0.32	0.15	0.48	0.05																		
8	0.83	0.08	1.51	0.15	0.13	0.07	2.51	0.41	0.21	0.65	0.45	0.10																		
9	0.22	0.04	0.89	0.14	0.30	0.09	1.57	0.39	0.66	0.26	0.20	0.09																		
10	0.19	0.09	1.04	0.11	0.49	0.11	3.25	0.44	0.36	0.14	0.19	0.04																		
11	0.08	0.06	0.62	0.18	0.19	0.86	1.81	0.42	0.59	0.33	0.31	0.04																		
12	0.04	1.17	0.39	1.92	0.09	0.40	0.91	0.38	0.35	0.17	0.14	0.00																		
13	0.08	0.30	0.21	2.06	0.06	2.29	5.37	0.33	0.36	0.24	0.19	0.03																		
14	0.16	0.22	0.17	0.73	0.03	2.09	4.61	0.25	0.42	0.17	0.19	0.00																		
15	0.11	0.21	0.16	0.51	0.65	0.54	1.34	0.43	0.31	0.21	0.19	0.07																		
16	0.06	0.57	0.14	0.50	0.62	0.25	0.78	0.33	0.36	0.32	0.21	0.01																		
17	0.06	0.12	0.13	1.31	0.21	0.17	0.54	0.39	0.48	1.03	0.16	0.03																		
18	0.06	0.09	0.13	1.16	2.42	4.25	0.38	0.27	0.53	0.32	0.15	0.00																		
19	0.09	0.05	0.11	1.04	0.97	2.05	0.32	0.33	0.34	0.21	0.26	0.03																		
20	0.05	0.09	0.10	1.10	0.35	0.56	0.45	0.21	0.28	0.21	0.23	0.03																		
21	0.06	0.15	0.10	0.57	0.24	0.31	0.48	0.45	0.29	0.45	0.15	0.03																		
22	1.10	0.67	0.09	0.48	0.17	0.20	0.85	0.26	0.34	1.86	0.38	0.02																		
23	1.08	0.18	0.07	0.23	0.18	0.13	0.49	0.25	0.23	0.51	0.07	0.05																		
24	0.51	0.09	0.07	0.20	0.14	0.17	0.79	0.27	0.66	0.21	0.14	0.15																		
25	0.68	0.18	0.06	0.19	0.09	0.33	0.46	0.27	0.44	0.21	0.15	0.03																		
26	0.60	0.23	0.46	0.14	0.16	0.36	0.49	0.33	0.41	0.22	0.10	0.05																		
27	0.75	0.06	1.43	0.14	0.13	0.19	0.37	0.27	0.25	0.26	0.14	0.99																		
28	0.84	0.19	0.78	0.15	0.07	0.15	0.32	0.33	0.23	0.25	0.13	0.22																		
29	0.47	0.55	0.62	0.07	0.06	0.59	0.32	0.28	0.69	0.27	0.05	0.79																		
30	0.20		0.44	0.12	0.11	1.13	0.25	0.78	1.33	0.16	0.05	0.58																		
31	0.10		0.42		0.16		0.48	0.50		0.32		0.07																		
合計	9.69	6.04	11.99	17.77	10.56	18.51	45.24	11.77	13.09	10.88	7.03	3.81	166.38																	
平均	0.31	0.21	0.39	0.59	0.34	0.62	1.46	0.38	0.44	0.35	0.23	0.12	0.45																	

年最大流量	7.11	年最小流量	0.00	3 5 日流量	0.97	6 5 日流量	0.59
豊水量	0.47	平水量	0.25	低水量	0.13	渇水量	0.03

日流量年図

黒瀬川水系
東子観測所

令和 2 年 (2020)



流 量 年 表

黒瀬川水系 黒瀬川 御菌宇観測所 2020 年

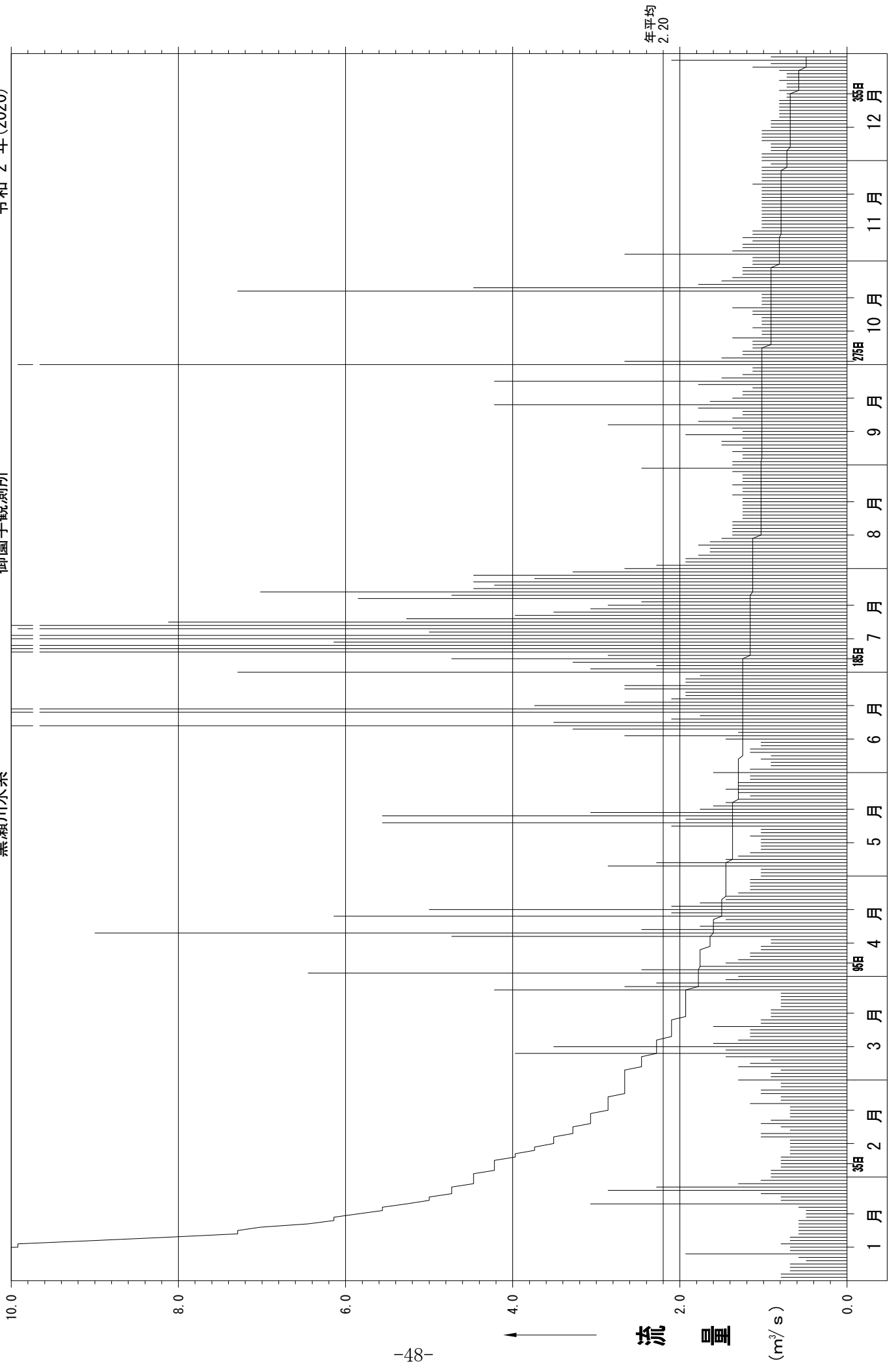
日	(単位: m ³ /s)												
	1 月	2 月	3 月	4 月	5 月	6 月	7 月	8 月	9 月	10 月	11 月	12 月	年
1	0.79	0.91	0.91	6.45	1.03	1.16	3.07	2.28	1.37	2.66	1.13	1.02	1.02
2	0.79	0.91	0.91	2.46	1.03	0.91	2.28	1.93	1.25	1.50	2.66	1.02	1.02
3	0.68	0.79	0.79	1.76	2.86	0.91	3.28	1.93	1.25	1.25	1.37	0.91	0.91
4	0.68	0.79	1.30	1.45	2.28	1.03	4.73	1.78	1.37	1.25	1.25	0.91	0.91
5	0.68	0.79	1.16	1.30	1.45	0.91	2.86	1.64	1.25	1.13	1.25	0.91	0.91
6	0.49	0.79	0.91	1.16	1.30	1.16	37.82	1.64	1.50	1.13	1.13	1.02	1.02
7	0.58	0.68	1.45	1.16	1.16	1.16	36.60	1.78	1.50	1.13	1.25	1.02	1.02
8	1.93	0.68	3.97	1.03	1.03	1.03	17.64	1.64	1.25	1.37	1.13	1.02	1.02
9	0.68	0.68	1.45	1.03	1.03	1.03	6.14	1.50	1.93	1.02	1.13	1.02	1.02
10	0.68	0.68	3.51	0.91	1.03	1.45	13.32	1.37	1.25	1.02	1.02	1.02	0.91
11	0.79	0.68	1.60	0.91	1.03	2.66	11.90	1.37	1.37	1.13	1.02	0.91	0.91
12	0.68	1.03	1.30	4.73	1.16	1.30	5.00	1.37	2.86	1.02	1.02	0.91	0.91
13	0.68	1.03	1.16	9.00	1.03	3.28	9.92	1.37	1.78	1.02	1.02	0.81	0.81
14	0.58	0.68	1.16	2.46	1.03	14.82	43.56	1.37	1.37	1.02	1.02	0.81	0.81
15	0.58	0.79	1.16	1.76	2.10	3.51	8.12	1.25	1.25	1.13	1.02	0.81	0.81
16	0.58	1.03	1.60	1.60	5.56	2.10	5.27	1.25	1.25	1.13	1.02	0.81	0.81
17	0.58	0.91	1.03	1.45	1.93	1.76	3.97	1.25	1.78	1.37	1.02	0.81	0.81
18	0.58	0.68	1.03	6.14	5.56	16.00	3.51	1.25	4.22	1.02	1.02	0.81	0.81
19	0.49	0.68	0.91	2.10	3.07	14.44	3.07	1.25	1.64	1.02	1.02	0.72	0.72
20	0.49	0.68	0.91	5.00	1.76	3.74	2.86	1.25	1.37	1.02	1.02	0.72	0.72
21	0.49	0.68	0.91	2.10	1.60	2.66	2.46	1.25	1.25	1.02	1.02	0.81	0.81
22	0.58	1.16	0.79	1.76	1.45	2.10	5.85	1.37	1.25	7.29	1.02	0.72	0.72
23	3.07	0.79	0.79	1.45	1.30	1.93	4.73	1.25	1.13	4.47	1.13	0.72	0.72
24	0.79	0.79	0.79	1.45	1.16	1.93	7.02	1.25	1.78	1.78	1.02	0.81	0.81
25	0.79	1.03	0.79	1.30	1.30	2.66	4.47	1.37	4.22	1.50	1.02	0.72	0.72
26	1.03	1.03	0.79	1.16	1.45	2.66	4.22	1.25	1.50	1.37	1.02	0.72	0.72
27	2.86	0.79	4.22	1.16	1.30	1.93	4.47	1.25	1.25	1.25	1.02	0.81	0.81
28	2.28	0.79	2.66	1.16	1.30	1.93	3.74	1.25	1.13	1.25	1.02	1.13	1.13
29	1.30	1.30	2.28	1.16	1.16	1.76	4.47	1.37	1.13	1.25	0.91	0.91	0.91
30	1.03	1.03	1.45	1.03	1.16	7.29	3.28	2.46	9.92	1.13	1.02	2.10	2.10
31	0.91	1.03	1.30	1.03	1.60	1.60	2.66	1.37	1.37	1.13	1.02	0.91	0.91
合計	29.14	24.25	44.99	67.59	53.21	101.21	272.29	45.91	57.37	47.78	33.72	28.24	805.70
平均	0.94	0.84	1.45	2.25	1.72	3.37	8.78	1.48	1.91	1.54	1.12	0.91	2.20

年最大流量	43.56	年最小流量	0.49	3 5 日流量	272.29	6 5 日流量	47.78
豊水量	1.76	平水量	1.25	低水量	8.78	濁水量	0.68
年最大流量	43.56	年最小流量	0.49	3 5 日流量	272.29	6 5 日流量	47.78
豊水量	1.76	平水量	1.25	低水量	8.78	濁水量	0.68

日流量年図

黒瀬川水系
御園宇観測所

令和 2 年 (2020)



流 量 年 表

黒瀬川水系 黒瀬川 町田観測所 2020 年

日	(単位: m ³ /s)												
	1 月	2 月	3 月	4 月	5 月	6 月	7 月	8 月	9 月	10 月	11 月	12 月	年
1	2.38	4.01	5.75	20.90	4.01	5.14	18.02	10.59	2.92	12.70	3.13	1.96	
2	1.99	3.50	3.75	19.13	5.14	5.14	12.26	9.80	3.35	7.61	6.62	1.96	
3	1.72	4.01	2.58	13.32	8.55	3.26	12.70	9.04	3.13	5.70	6.95	1.79	
4	1.46	4.01	5.44	10.17	14.80	3.50	20.74	7.28	3.35	3.82	3.35	1.51	
5	1.59	3.26	6.07	8.94	8.55	3.50	15.48	7.61	2.92	3.58	3.13	1.65	
6	1.59	2.80	2.38	8.17	6.74	3.26	114.30	6.62	4.58	2.92	3.13	1.51	
7	1.85	3.26	5.44	7.44	5.75	3.02	147.22	4.85	4.32	3.13	3.13	1.38	
8	11.47	4.28	20.30	7.80	5.14	2.58	97.61	6.31	1.79	2.71	3.13	1.38	
9	4.84	4.56	11.47	6.07	6.74	2.38	32.12	6.00	2.92	2.92	2.71	1.38	
10	4.56	3.50	17.44	4.84	4.84	3.26	41.09	5.13	3.13	2.71	1.96	1.38	
11	4.01	2.80	13.80	4.28	2.80	7.44	55.44	4.85	2.92	3.35	1.51	1.51	
12	2.80	3.26	10.59	11.02	3.50	8.55	28.71	4.58	5.70	2.32	1.79	1.65	
13	1.99	7.08	8.94	37.86	2.80	9.34	28.05	4.58	6.62	1.38	2.13	1.96	
14	1.72	5.75	7.44	18.00	2.18	58.04	145.04	4.58	3.82	1.51	2.51	1.51	
15	1.99	3.02	8.55	13.80	5.44	26.67	37.22	4.58	3.35	2.71	2.71	1.38	
16	1.59	3.75	7.80	11.02	22.12	15.31	25.49	3.35	3.13	3.35	2.51	1.51	
17	2.18	4.84	8.17	9.75	11.92	11.47	19.63	4.07	4.07	6.00	2.32	1.51	
18	1.72	3.26	4.84	26.67	20.30	31.65	16.98	3.13	12.70	4.07	2.13	1.25	
19	1.46	2.80	3.75	15.31	28.05	68.18	14.06	3.82	7.96	3.13	1.96	1.38	
20	1.72	2.80	3.75	25.33	14.80	22.46	13.60	4.07	4.32	2.71	2.92	1.13	
21	2.58	2.18	3.75	16.36	11.47	15.98	12.26	3.82	3.82	3.58	1.79	1.13	
22	3.75	3.02	4.28	12.84	10.17	13.15	11.83	3.58	2.13	10.59	1.51	1.25	
23	12.84	4.56	2.80	11.02	8.55	11.00	21.88	3.13	3.13	20.18	2.51	1.25	
24	8.55	1.85	3.02	9.34	5.75	10.19	21.30	2.92	4.07	9.04	1.96	1.38	
25	3.75	3.50	2.58	9.34	5.44	11.41	18.54	2.71	11.41	5.70	1.65	1.25	
26	6.07	6.07	1.99	7.80	8.17	12.26	16.98	2.32	7.28	5.13	1.65	1.25	
27	10.17	2.80	12.37	6.07	5.75	10.59	16.47	1.65	2.71	3.58	1.65	1.65	
28	13.80	2.80	14.80	4.84	5.14	9.42	15.48	2.32	3.35	3.82	1.51	3.35	
29	9.34	6.07	15.83	4.56	4.56	8.67	16.98	2.13	4.32	3.58	1.65	3.13	
30	6.74		10.59	4.01	3.26	20.74	15.98	2.92	19.08	3.35	1.51	6.31	
31	6.40		8.94		5.14		12.70	4.58		3.58		2.71	
合計	138.62	109.40	239.20	366.00	257.57	417.56	1076.16	146.92	148.30	150.46	77.12	55.35	3182.66
平均	4.47	3.77	7.72	12.20	8.31	13.92	34.71	4.74	4.94	4.85	2.57	1.79	8.70

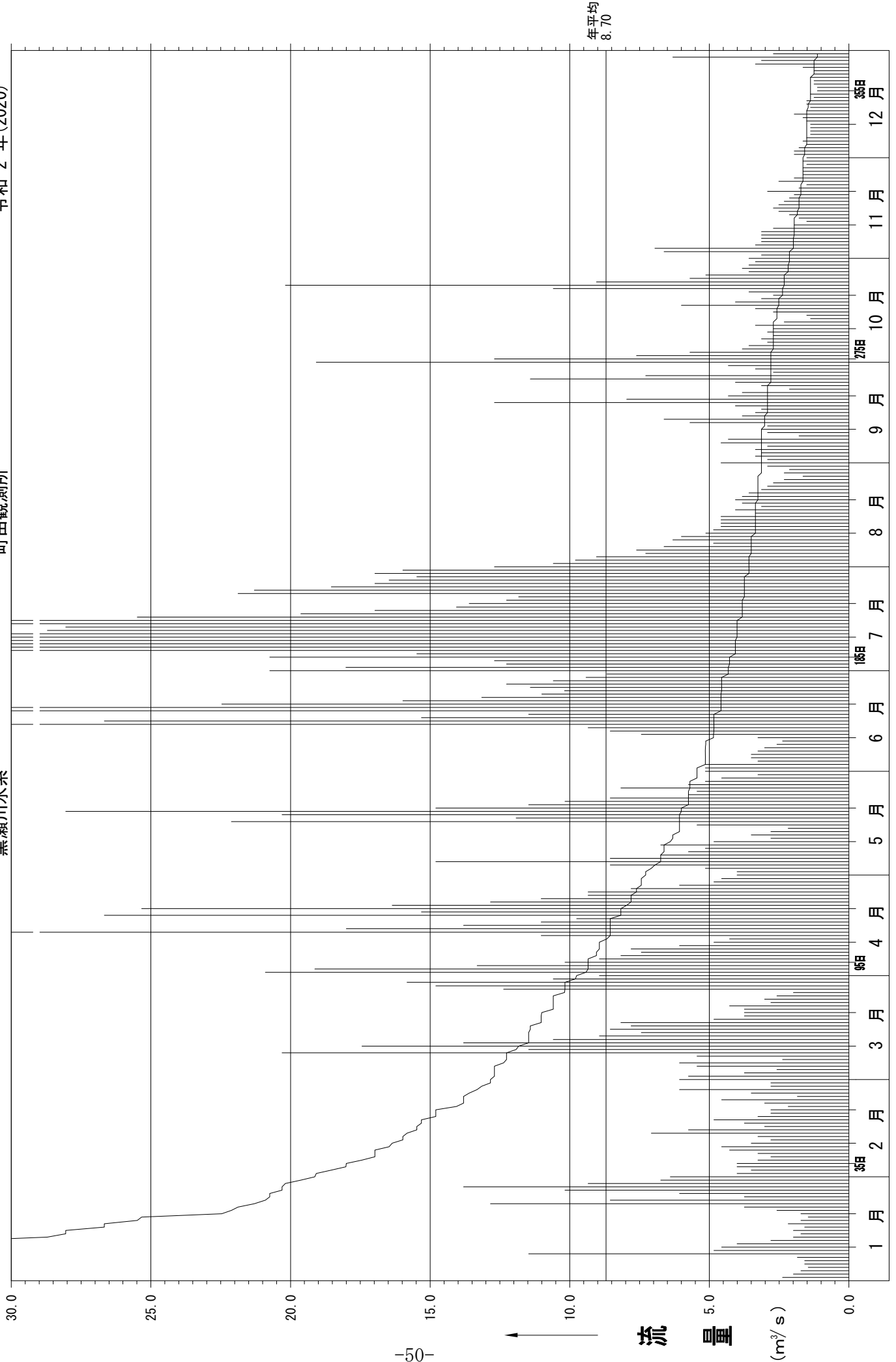
年最大流量	147.22	年最小流量	1.13	3 5 日流量	18.00	6 5 日流量	12.37
豊水量	9.34	平水量	4.28	低水量	2.80	渇水量	1.38

日流量年図

町田観測所

黒瀬川水系

令和 2 年 (2020)



流 量 年 表

三津大川水系 三津大川 三津観測所 2020 年

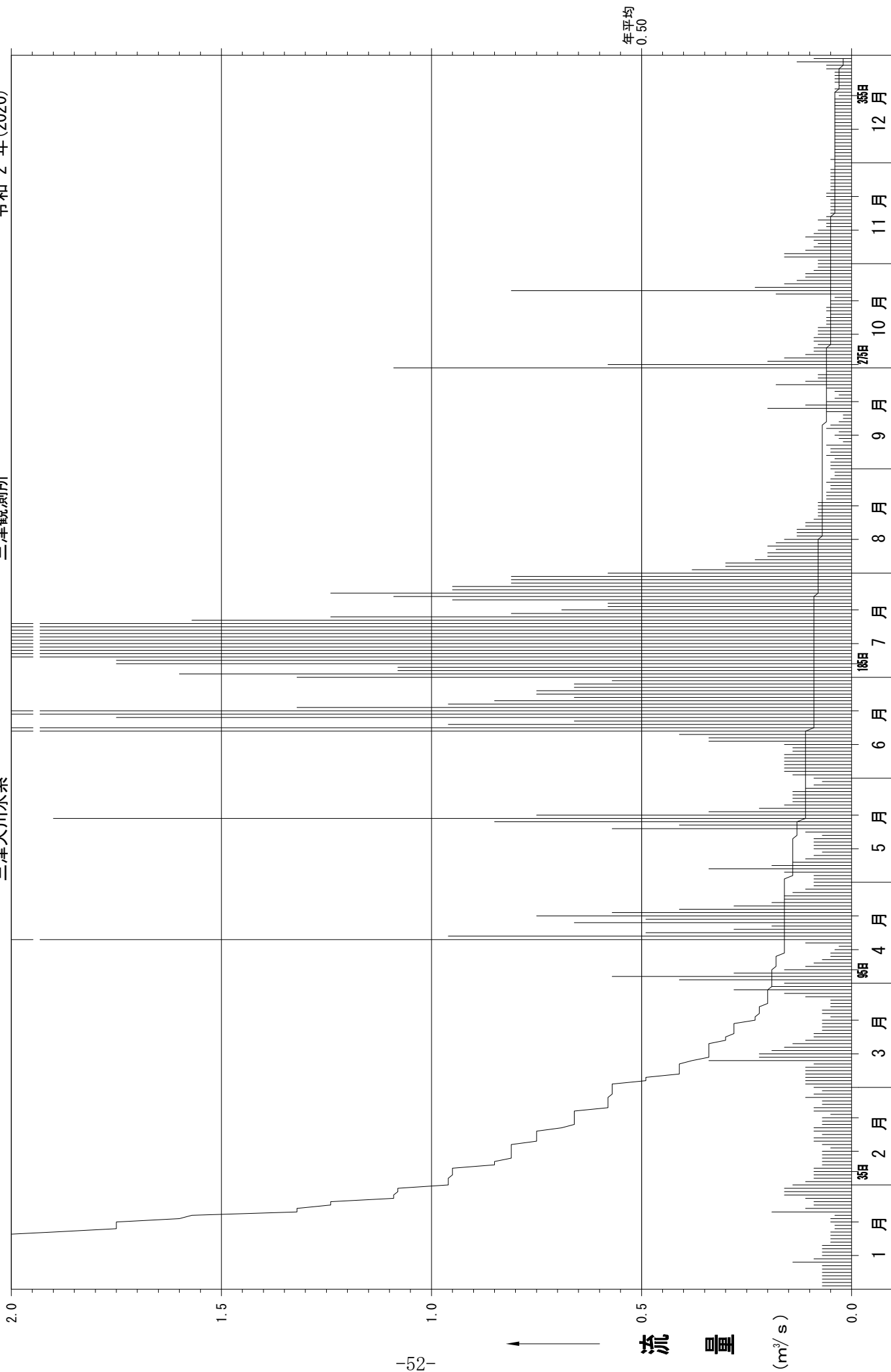
日	(単位: m ³ /s)												
	1 月	2 月	3 月	4 月	5 月	6 月	7 月	8 月	9 月	10 月	11 月	12 月	年
1	0.07	0.11	0.11	0.41	0.09	0.14	1.60	0.38	0.05	0.58	0.08	0.05	0.05
2	0.07	0.09	0.11	0.57	0.09	0.16	1.08	0.30	0.05	0.20	0.16	0.04	0.04
3	0.07	0.09	0.11	0.28	0.16	0.16	1.08	0.30	0.04	0.16	0.16	0.04	0.04
4	0.07	0.09	0.11	0.16	0.34	0.16	1.75	0.23	0.06	0.11	0.11	0.04	0.04
5	0.07	0.09	0.11	0.11	0.19	0.16	1.75	0.20	0.05	0.09	0.09	0.04	0.04
6	0.07	0.07	0.11	0.09	0.14	0.16	10.64	0.20	0.05	0.09	0.08	0.04	0.04
7	0.07	0.07	0.09	0.07	0.11	0.16	17.32	0.18	0.06	0.08	0.09	0.04	0.04
8	0.14	0.07	0.34	0.05	0.09	0.14	15.48	0.20	0.02	0.09	0.11	0.04	0.04
9	0.09	0.07	0.22	0.05	0.07	0.14	4.12	0.18	0.03	0.09	0.09	0.04	0.04
10	0.07	0.07	0.22	0.04	0.09	0.16	5.68	0.16	0.04	0.08	0.08	0.04	0.04
11	0.07	0.05	0.19	0.03	0.09	0.34	9.54	0.13	0.03	0.08	0.06	0.04	0.04
12	0.07	0.07	0.16	0.11	0.09	0.34	4.12	0.13	0.06	0.08	0.06	0.04	0.04
13	0.07	0.09	0.14	3.54	0.09	0.41	3.06	0.13	0.05	0.06	0.08	0.04	0.04
14	0.05	0.09	0.11	0.96	0.07	4.36	13.34	0.11	0.03	0.06	0.06	0.04	0.04
15	0.05	0.07	0.09	0.49	0.11	2.06	5.03	0.11	0.02	0.06	0.05	0.04	0.04
16	0.05	0.09	0.09	0.28	0.57	0.96	2.58	0.09	0.02	0.05	0.05	0.04	0.04
17	0.05	0.09	0.07	0.19	0.41	0.66	1.57	0.08	0.06	0.06	0.05	0.04	0.04
18	0.04	0.07	0.07	0.66	0.85	1.75	1.24	0.08	0.20	0.06	0.05	0.04	0.04
19	0.04	0.07	0.07	0.49	1.90	6.97	0.81	0.08	0.11	0.05	0.05	0.04	0.04
20	0.05	0.07	0.07	0.75	0.75	2.22	0.69	0.08	0.06	0.05	0.06	0.03	0.03
21	0.05	0.05	0.05	0.57	0.34	1.32	0.58	0.08	0.04	0.04	0.06	0.04	0.04
22	0.04	0.09	0.07	0.41	0.22	0.96	0.58	0.06	0.03	0.18	0.05	0.04	0.04
23	0.19	0.09	0.07	0.28	0.16	0.85	0.95	0.06	0.04	0.81	0.05	0.03	0.03
24	0.11	0.07	0.05	0.19	0.14	0.66	1.09	0.06	0.06	0.23	0.05	0.04	0.04
25	0.09	0.07	0.05	0.16	0.14	0.75	1.24	0.05	0.18	0.16	0.05	0.04	0.04
26	0.09	0.11	0.05	0.16	0.14	0.75	0.95	0.05	0.11	0.13	0.05	0.04	0.04
27	0.11	0.09	0.11	0.14	0.14	0.66	0.95	0.06	0.08	0.11	0.05	0.04	0.04
28	0.16	0.07	0.16	0.11	0.11	0.66	0.81	0.05	0.08	0.11	0.05	0.06	0.06
29	0.16	0.09	0.28	0.09	0.09	0.57	0.81	0.04	0.06	0.09	0.04	0.06	0.06
30	0.16		0.19	0.09	0.07	1.32	0.81	0.04	1.09	0.08	0.04	0.13	0.13
31	0.14		0.16	0.09	0.09		0.58	0.05		0.08		0.09	0.09
合計	2.63	2.31	3.83	11.53	7.94	30.11	111.83	3.95	2.86	4.20	2.11	1.41	184.71
平均	0.08	0.08	0.12	0.38	0.26	1.00	3.61	0.13	0.10	0.14	0.07	0.05	0.50

年最大流量	17.32	年最小流量	0.02	3 5 日流量	0.95	6 5 日流量	0.41
豊水量	0.19	平水量	0.09	低水量	0.06	濁水量	0.04

日流量年図

三津大川水系
三津観測所

令和2年(2020)



流 量 年 表

藤井川水系 藤井川 柳井橋観測所 2020 年

日	(単位: m ³ /s)												
	1 月	2 月	3 月	4 月	5 月	6 月	7 月	8 月	9 月	10 月	11 月	12 月	年
1	0.30	0.73	0.53	5.12	0.45	0.45	0.73	1.16	0.30	0.23	0.36	0.29	
2	0.23	0.63	0.53	4.85	0.45	0.45	0.53	0.66	0.38	0.17	1.74	0.29	
3	0.23	0.63	0.45	2.72	0.95	0.37	0.95	0.46	0.38	0.12	1.16	0.29	
4	0.23	0.45	1.07	1.64	1.34	0.30	1.64	0.38	0.46	0.12	0.70	0.29	
5	0.23	0.45	0.84	1.21	0.73	0.45	1.21	0.30	0.66	0.12	0.60	0.29	
6	0.23	0.45	0.73	0.95	0.53	0.84	6.29	0.30	0.66	0.12	0.51	0.29	
7	0.30	0.45	0.84	0.84	0.45	0.84	18.66	0.23	0.46	0.12	0.43	0.29	
8	0.73	0.37	3.36	0.73	0.45	0.73	24.18	0.23	0.30	0.56	0.43	0.29	
9	0.37	0.37	2.33	0.63	0.45	0.73	5.69	0.17	0.46	0.30	0.36	0.29	
10	0.30	0.37	2.33	0.53	0.45	0.95	6.93	0.17	0.46	0.17	0.36	0.29	
11	0.30	0.37	1.80	0.45	0.45	1.49	10.92	0.17	0.66	0.12	0.36	0.29	
12	0.30	0.53	1.34	2.33	0.45	1.07	5.12	0.38	0.89	0.12	0.36	0.29	
13	0.30	0.63	1.07	16.66	0.37	1.49	5.41	0.46	0.46	0.12	0.36	0.29	
14	0.30	0.45	0.95	4.85	0.37	5.12	25.98	0.38	0.38	0.08	0.36	0.29	
15	0.30	0.37	0.84	2.93	0.63	2.52	7.42	0.46	0.30	0.08	0.36	0.29	
16	0.30	0.63	0.84	2.15	2.15	1.21	3.48	0.46	0.30	0.08	0.36	0.29	
17	0.30	0.53	0.73	1.49	1.07	0.73	2.16	0.46	0.38	0.56	0.36	0.29	
18	0.30	0.45	0.63	2.93	1.80	4.58	1.30	0.46	1.46	0.23	0.29	0.29	
19	0.30	0.37	0.63	2.15	2.52	15.22	0.89	0.38	0.30	0.17	0.29	0.29	
20	0.30	0.37	0.53	2.72	1.49	4.32	0.56	0.38	0.12	0.12	0.60	0.36	
21	0.30	0.37	0.53	1.97	0.95	2.52	0.56	0.30	0.12	0.12	0.36	0.36	
22	0.37	0.53	0.45	1.49	0.73	1.80	0.56	0.30	0.08	1.74	0.43	0.36	
23	2.33	0.45	0.45	1.07	0.63	1.34	0.56	0.38	0.08	2.82	0.43	0.29	
24	1.07	0.37	0.37	0.84	0.53	0.73	0.77	0.38	0.12	1.16	0.36	0.36	
25	0.73	0.45	0.37	0.73	0.53	0.73	2.36	0.30	3.01	0.70	0.36	0.36	
26	0.84	0.53	0.37	0.63	0.53	0.63	1.30	0.23	0.66	0.60	0.36	0.36	
27	1.49	0.37	0.95	0.63	0.45	0.45	0.89	0.23	0.30	0.51	0.36	0.36	
28	1.97	0.37	1.07	0.53	0.45	0.45	0.66	0.30	0.17	0.43	0.36	0.60	
29	1.34	0.63	1.64	0.53	0.37	0.45	1.02	0.23	0.17	0.43	0.36	0.29	
30	1.07		1.07	0.53	0.37	1.07	1.79	0.30	0.46	0.43	0.29	0.80	
31	0.84		0.95		0.63		1.97	0.30		0.36		0.43	
合計	18.50	13.67	30.59	66.83	23.72	54.03	142.49	11.30	14.94	13.01	14.02	10.44	413.54
平均	0.60	0.47	0.99	2.23	0.77	1.80	4.60	0.36	0.50	0.42	0.47	0.34	1.13

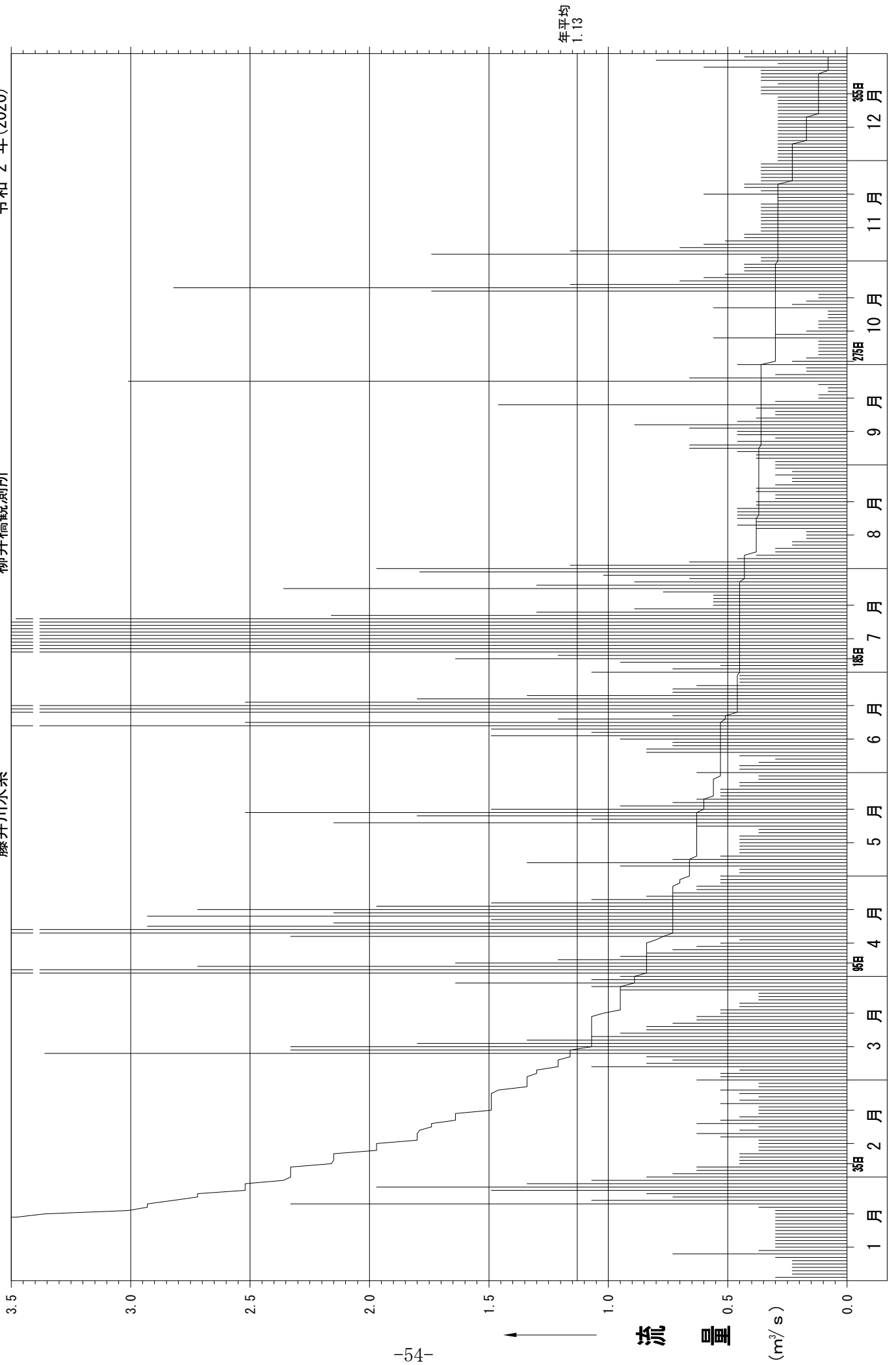
年最大流量	25.98	年最小流量	0.08	3 5 日流量	2.16	6 5 日流量	1.21
豊水量	0.84	平水量	0.45	低水量	0.30	濁水量	0.12

日流量年図

令和 2 年 (2020)

柳井橋観測所

藤井川水系



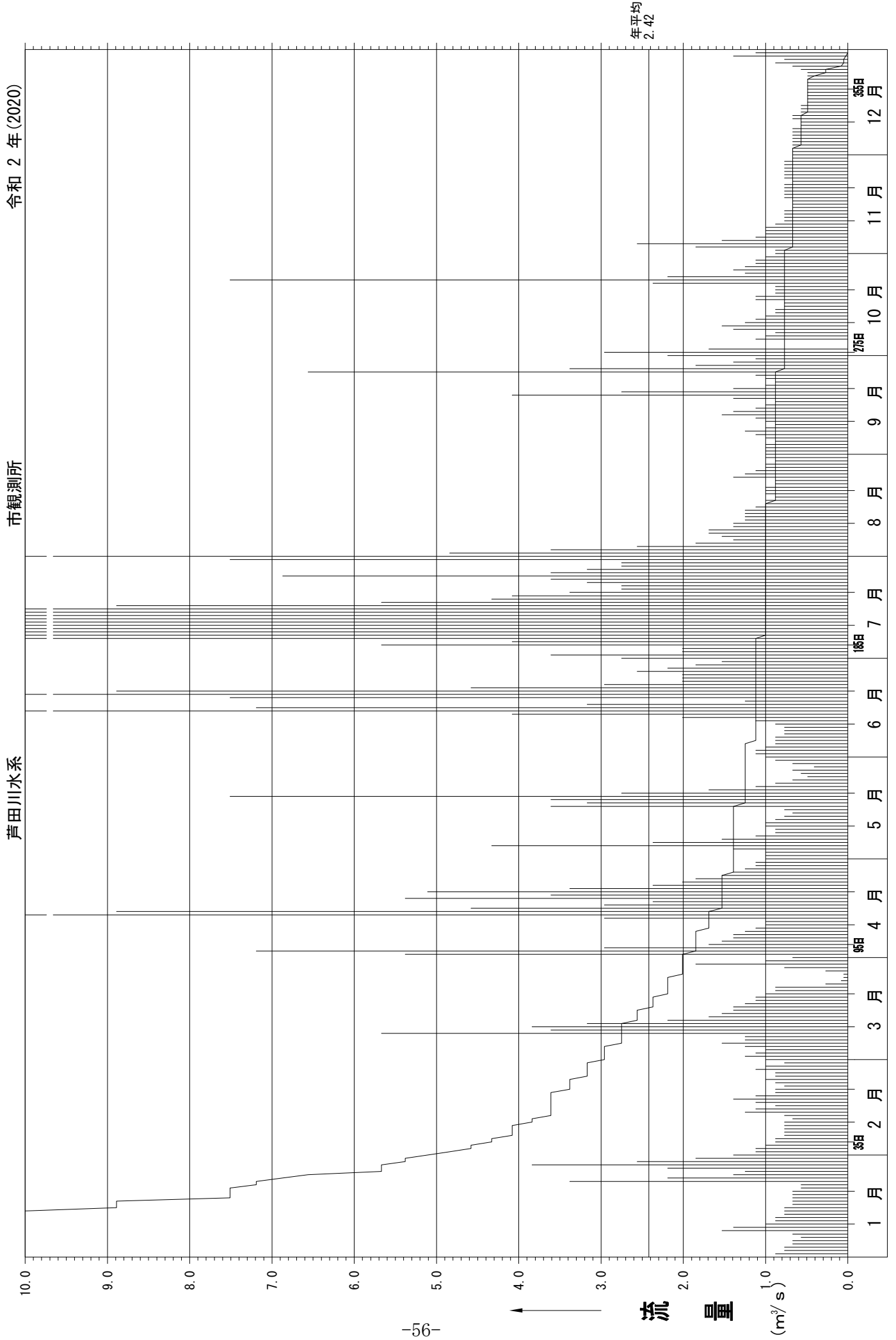
流 量 年 表

芦田川水系 御調川 市観測所 2020 年

日	(単位: m ³ /s)																													
	1 月	2 月	3 月	4 月	5 月	6 月	7 月	8 月	9 月	10 月	11 月	12 月	年																	
1	0.88	1.12	1.25	5.38	1.00	1.12	3.61	4.84	1.00	2.96	0.88	0.67																		
2	0.77	1.12	1.12	7.19	1.00	1.12	2.01	3.61	1.00	1.69	1.85	0.67																		
3	0.77	1.00	1.00	2.96	1.39	1.00	2.01	2.56	1.00		2.56	0.67																		
4	0.67	0.88	1.25	1.69	4.33	0.88	5.67	1.85	0.88		1.53	0.67																		
5	0.67	0.88	1.53	1.53	2.37	0.88	4.08	1.39	1.00	1.12	1.12	0.67																		
6	0.57	0.77	1.25	1.39	1.53	0.88	18.52	1.53	1.12	1.00	1.00	0.67																		
7	0.67	0.77	1.25	1.39	1.12	0.77	39.46	1.69	1.25	0.88	1.00	0.67																		
8	1.53	0.77	5.67	1.25	0.88	0.77	40.12	1.69	1.00	1.39	1.00	0.67																		
9	1.39	0.77	3.61	1.12	0.88	0.77	12.41	1.39	0.88	1.53	0.88	0.57																		
10	1.00	0.77	3.84	1.00	1.00	0.88	13.27	1.39	1.00	1.25	0.77	0.57																		
11	0.88	0.67	3.17	1.00	1.00	1.12	20.11	1.25	1.12	1.12	0.77	0.67																		
12	0.88	0.77	2.19	2.96	0.88	2.01	10.00	1.25	1.53	1.00	0.77	0.67																		
13	0.77	1.25	1.69	26.86	0.77	4.08	11.17	1.25	1.39	0.88	0.77	0.57																		
14	0.77	1.12	1.53	8.89	0.67	12.84	44.20	1.25	1.12	0.88	0.67	0.57																		
15	0.77	0.88	1.39	4.58	0.77	7.19	16.51	1.12	1.00	0.77	0.67	0.57																		
16	0.67	1.12	1.39	2.96	3.61	3.17	8.89	1.00	0.88	0.77	0.67	0.49																		
17	0.67	1.39	1.25	2.37	3.17	1.25	5.67	1.00	1.39	1.12	0.77	0.49																		
18	0.67	1.12	1.12	5.38	3.61	7.51	4.33	0.88	4.08	1.12	0.77	0.49																		
19	0.67	0.88	1.12	3.61	7.51	34.37	4.08	1.00	2.75	0.88	0.77	0.49																		
20	0.67	0.88	1.00	5.11	2.75	8.89	3.38	1.00	1.39	0.88	0.77	0.49																		
21	0.57	0.77	0.88	3.38	1.69	4.58	2.75	1.00	1.00	0.88	0.77	0.49																		
22	0.57	0.88	0.88	2.37	1.12	2.96	2.75	0.88	0.88	2.37	0.67	0.49																		
23	3.38	1.00	0.27	2.01	0.88	2.01	3.17	0.88	1.00	7.51	0.77	0.49																		
24	2.19	0.88	0.08	1.85	0.67	2.01	3.61	1.39	1.12	2.19	0.77	0.49																		
25	1.39	0.88	0.05	1.53	0.49	2.01	6.87	1.25	6.56	1.25	0.77	0.49																		
26	1.25	1.12	0.05	1.39	0.57	2.56	3.61	1.12	3.38	1.39	0.77	0.57																		
27	2.19	1.00	0.27	1.25	0.67	2.19	3.17	1.00	1.85	1.25	0.77	0.67																		
28	3.84	0.77	0.77	1.12	0.41	1.85	2.75	1.00	1.39	1.12	0.77	0.88																		
29	2.56	1.00	1.85	1.12	0.67	1.53	2.75	0.88	1.12	1.12	0.67	0.77																		
30	1.85		1.00	1.00	0.88	2.75	7.51	1.00	2.19	1.00	0.67	1.39																		
31	1.39		0.67		1.00		10.38	1.00		0.88		1.12																		
合計	37.52	27.23	44.39	105.64	49.29	115.95	318.82	44.34	47.27	42.20	27.39	19.85	879.89																	
平均	1.21	0.94	1.43	3.52	1.59	3.87	10.28	1.43	1.58	1.46	0.91	0.64	2.42																	

年最大流量	44.20	年最小流量	0.05	3 5 日流量	4.33	6 5 日流量	2.75
豊水量	1.85	平水量	1.12	低水量	0.77	渇水量	0.49

日流量年図



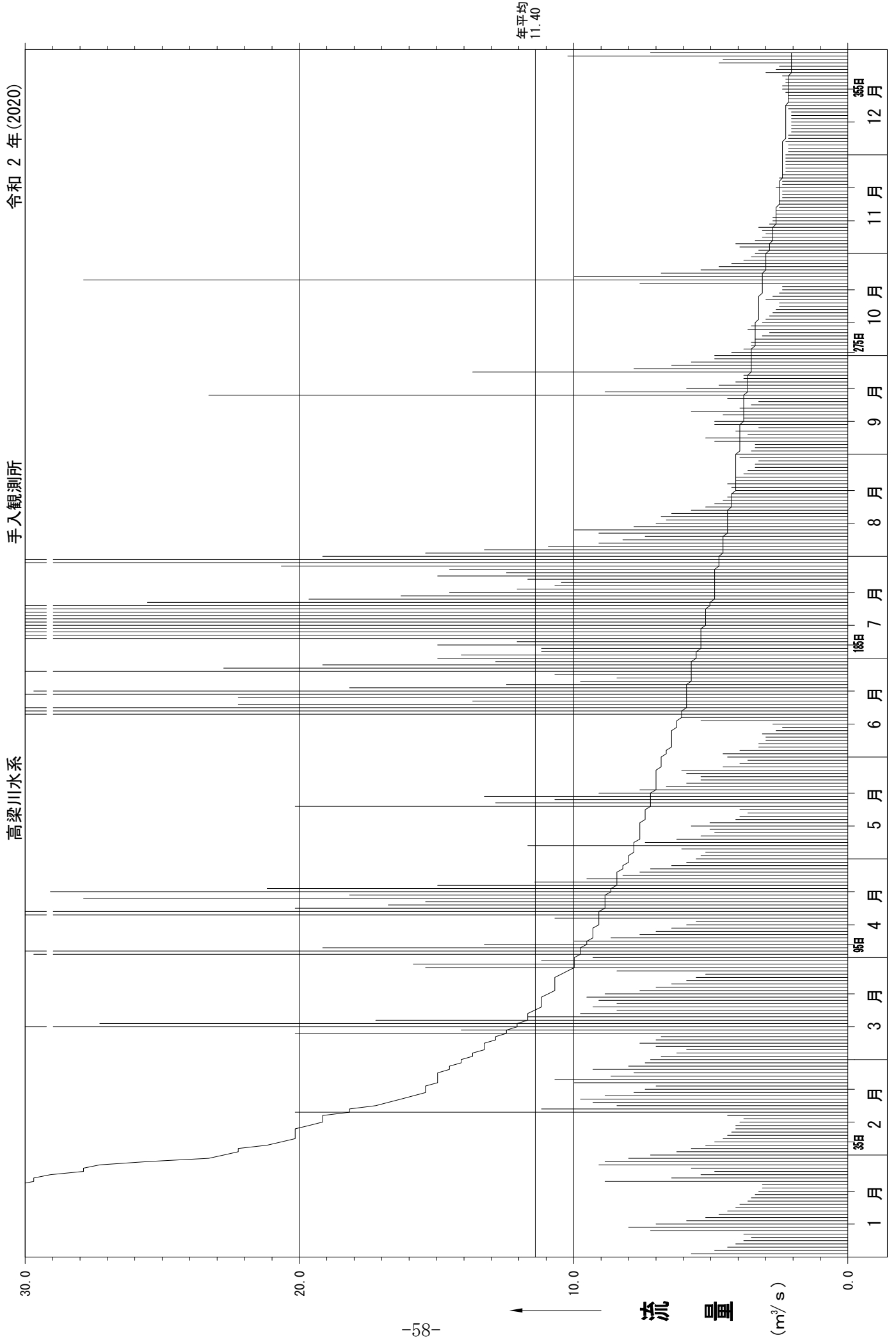
流 量 年 表

高梁川水系 成羽川 手入観測所 2020 年

日	(単位: m ³ /s)												
	1 月	2 月	3 月	4 月	5 月	6 月	7 月	8 月	9 月	10 月	11 月	12 月	年
1	5.71	6.24	6.81	29.69	5.36	4.55	14.10	15.40	3.52	4.24	3.25	2.17	
2	4.86	5.71	6.24	32.20	5.19	3.94	11.17	13.26	3.38	3.80	3.94	2.17	
3	4.39	5.19	5.88	19.15	6.06	3.25	11.17	10.93	3.38	3.52	4.09	2.17	
4	4.09	4.86	7.00	13.26	11.67	3.25	14.96	9.08	4.86	3.52	3.38	2.27	
5	3.80	4.55	7.59	9.98	7.39	2.99	12.06	8.21	5.19	3.38	3.12	2.17	
6	3.52	4.39	7.00	8.64	6.24	2.99	113.96	7.39	3.65	3.12	2.99	2.17	
7	3.80	4.24	6.81	7.59	5.36	3.12	147.38	9.08	4.09	2.86	3.12	2.06	
8	7.20	4.09	20.15	7.00	4.86	2.62	99.08	9.98	3.25	3.65	3.25	2.06	
9	8.00	4.09	14.10	6.43	5.03	2.39	64.34	7.80	4.86	3.52	2.86	2.06	
10	7.00	3.94	31.56	5.88	5.71	2.74	57.87	7.00	4.86	3.12	2.74	2.06	
11	5.88	3.80	27.28	5.53	5.03	5.36	130.13	6.62	3.80	2.99	2.74	2.06	
12	5.19	4.39	17.22	10.69	4.09	6.06	49.77	6.81	4.55	2.86	2.62	2.06	
13	4.70	20.15	11.67	63.24	3.94	61.06	70.00	6.43	5.71	2.74	2.62	2.06	
14	4.39	11.17	9.75	30.31	3.65	110.38	338.30	5.71	3.94	2.62	2.50	2.17	
15	4.09	8.42	8.42	20.15	3.94	52.74	72.33	5.19	3.52	2.50	2.50	2.27	
16	3.94	9.30	9.30	16.76	20.15	22.23	37.07	4.86	3.25	2.50	2.50	2.17	
17	3.65	9.75	8.42	15.40	12.85	13.68	25.54	4.55	4.39	2.99	2.39	2.17	
18	3.52	8.86	9.08	27.87	10.69	22.23	19.65	4.39	23.31	2.74	2.39	2.17	
19	3.38	7.80	9.52	18.17	13.26	83.28	16.30	4.24	8.86	2.50	2.39	2.27	
20	3.25	7.39	8.86	29.08	9.08	29.69	14.53	4.09	5.88	2.39	2.62	2.39	
21	3.12	7.00	7.59	21.18	7.59	18.17	12.06	4.24	4.70	2.39	2.39	2.39	
22	3.12	9.98	7.00	14.96	6.62	12.45	10.69	4.39	4.09	7.59	2.39	2.27	
23	8.86	10.69	6.43	11.42	5.88	9.75	10.45	4.09	3.80	27.87	2.50	2.27	
24	6.43	8.64	5.88	9.52	5.36	8.42	11.67	4.09	3.80	9.98	2.39	2.39	
25	5.36	7.80	5.53	8.21	5.36	10.69	14.96	3.80	13.68	6.81	2.27	2.99	
26	4.86	9.30	5.19	7.59	5.88	31.56	12.45	3.65	7.80	5.36	2.27	2.62	
27	5.71	8.00	8.42	7.20	6.06	22.76	14.53	3.38	6.43	4.70	2.27	2.50	
28	9.08	7.39	15.40	6.43	4.55	19.15	20.66	3.38	5.71	4.24	2.27	4.70	
29	8.86	7.20	15.85	5.88	3.94	12.85	30.31	3.25	4.86	3.80	2.27	4.55	
30	8.00		11.17	5.53	3.65	14.96	30.93	3.94	4.86	3.52	2.27	10.22	
31	7.20		9.30		4.39		19.15	4.09		3.38		7.20	
合計	164.96	214.33	330.42	474.94	208.83	599.31	1507.57	193.32	167.98	141.20	81.30	87.25	4171.41
平均	5.32	7.39	10.66	15.83	6.74	19.98	48.63	6.24	5.60	4.55	2.71	2.81	11.40

年最大流量	338.30	年最小流量	2.06	3 5 日流量	20.66	6 5 日流量	13.26
豊水量	9.52	平水量	5.36	低水量	3.52	渇水量	2.17

日流量年図



流 量 年 表

高梁川水系 成羽川 東城観測所 2020 年

日	(単位：m ³ /s)																													
	1 月	2 月	3 月	4 月	5 月	6 月	7 月	8 月	9 月	10 月	11 月	12 月	年																	
1	5.78	5.78	6.28	19.51	6.54	5.54	11.65	12.52	3.98	3.73	3.06	2.08																		
2	4.86	5.08	5.54	24.31	7.06	5.08	9.99	11.18	3.73	3.28	3.50	2.08																		
3	4.21	4.64	5.08	14.68	7.61	4.42	9.68	9.98	3.50	3.06	3.98	2.08																		
4	4.01	4.21	6.03	10.64	13.04	4.42	12.52	8.85	3.98	3.06	3.28	2.08																		
5	3.61	4.01	7.33	9.06	9.68	4.21	10.64	7.79	4.22	2.85	2.85	2.08																		
6	3.42	3.81	6.80	8.17	7.89	4.21	62.08	7.12	3.73	2.64	2.85	2.08																		
7	3.61	3.61	6.03	7.61	6.80	4.21	87.69	9.22	3.98	2.64	3.06	2.08																		
8	5.78	3.61	12.52	6.80	6.03	4.01	69.61	10.77	3.50	3.28	3.06	2.08																		
9	7.06	3.61	11.31	6.28	5.78	3.81	44.53	8.14	3.73	3.28	2.85	2.08																		
10	6.28	3.42	21.50	5.78	6.03	4.01	35.47	7.12	4.22	2.85	2.64	2.08																		
11	5.31	3.42	19.51	5.31	5.54	5.54	82.55	6.48	3.73	2.64	2.45	2.08																		
12	4.64	3.81	13.04	9.06	5.08	6.28	35.47	6.48	4.22	2.64	2.45	2.08																		
13	4.21	10.64	10.32	39.97	5.08	32.90	40.90	6.48	4.74	2.45	2.45	2.08																		
14	3.81	9.37	8.76	22.88	4.64	79.21	225.76	5.87	3.73	2.45	2.45	2.08																		
15	3.61	7.61	7.89	15.25	4.86	40.90	63.55	5.01	3.28	2.45	2.26	2.26																		
16	3.42	7.89	8.46	11.65	14.68	19.51	34.60	4.74	3.06	2.26	2.26	2.08																		
17	3.42	8.46	8.46	10.32	14.12	12.52	23.59	4.74	3.50	2.85	2.26	2.08																		
18	3.24	7.89	7.89	16.41	11.31	18.87	17.62	4.48	15.82	2.64	2.26	2.08																		
19	3.06	7.61	7.89	12.52	14.12	57.77	15.25	4.22	9.22	2.45	2.26	2.08																		
20	3.06	6.80	7.33	20.83	9.99	25.03	14.12	4.22	5.58	2.26	2.45	2.26																		
21	3.42	6.28	6.80	16.41	8.17	15.25	12.52	3.98	4.22	2.26	2.45	2.08																		
22	3.42	7.61	6.28	11.65	7.06	11.31	11.59	4.48	3.50	6.17	2.26	2.08																		
23	7.89	8.76	5.54	9.99	6.03	9.68	11.59	4.48	3.28	27.28	2.26	2.08																		
24	7.33	7.61	5.08	8.76	5.78	8.46	12.52	4.74	3.28	12.52	2.26	2.08																		
25	5.78	7.06	4.64	7.89	6.03	9.68	15.25	4.48	13.04	7.79	2.26	2.45																		
26	5.08	8.17	4.42	7.33	6.54	26.52	13.04	4.22	9.60	5.87	2.26	2.26																		
27	5.54	7.33	6.03	7.06	6.28	19.51	13.58	3.98	6.48	4.74	2.08	2.08																		
28	8.17	6.54	9.68	6.54	5.31	17.62	17.62	3.98	5.01	4.22	2.26	3.73																		
29	8.46	6.54	11.31	6.54	4.86	12.00	24.31	3.73	4.22	3.73	2.26	3.98																		
30	7.89	7.06	9.68	6.80	4.64	12.00	25.77	3.98	4.22	3.50	2.26	7.45																		
31	7.06		8.17		5.08		16.41	4.48		3.28		7.45																		
合計	156.44	181.18	265.60	366.01	231.66	484.48	1081.47	191.94	152.30	137.12	77.29	79.68	3405.17																	
平均	5.05	6.25	8.57	12.20	7.47	16.15	34.89	6.19	5.08	4.42	2.58	2.57	9.30																	

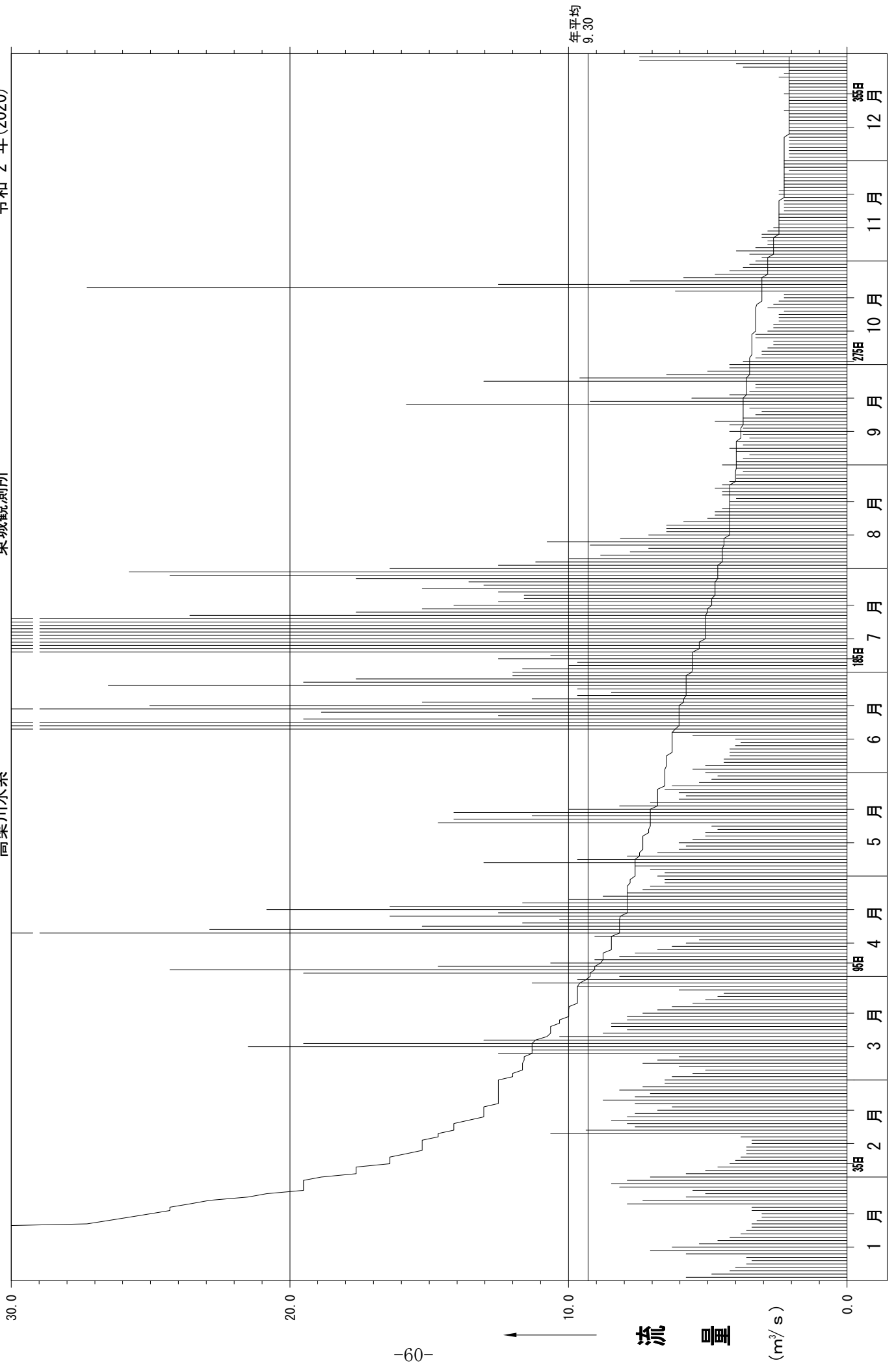
年最大流量	225.76	年最小流量	2.08	3 5 日流量	16.41	6 5 日流量	11.65
豊水量	8.85	平水量	5.54	低水量	3.50	渇水量	2.08

日流量年図

令和 2 年 (2020)

東城観測所

高梁川水系



流 量 年 表

江の川水系 馬洗川 吉舎(三玉)観測所 2020 年

日	(単位: m ³ /s)												
	1 月	2 月	3 月	4 月	5 月	6 月	7 月	8 月	9 月	10 月	11 月	12 月	年
1	1.22	2.80	1.22	8.40	1.64	1.22	4.25	4.10	0.89	3.35	1.57	0.40	0.40
2	1.13	2.52	1.32	8.61	1.53	1.13	3.35	3.50	0.82	3.08	1.47	0.46	0.46
3	1.13	2.12	1.22	5.74	1.64	1.13	3.21	3.35	0.62	2.94	1.57	0.46	0.46
4	1.04	1.87	1.22	4.75	5.40	1.04	5.09	3.21	0.57	2.81	1.38	0.40	0.40
5	0.95	1.53	1.42	3.85	3.42	1.04	4.41	3.21	0.51	2.68	1.21	0.40	0.40
6	0.87	1.32	1.42	3.26	3.10	1.04	21.20	3.08	0.57	2.44	1.12	0.40	0.40
7	0.95	1.13	1.53	3.10	2.80	1.32	28.76	2.94	0.51	2.20	1.04	0.40	0.40
8	1.13	1.04	6.45	2.95	2.52	1.22	23.24	2.94	0.36	1.98	1.04	0.46	0.46
9	1.22	0.95	4.75	2.80	2.25	1.13	9.63	2.81	0.36	1.87	0.89	0.40	0.40
10	1.22	0.95	6.82	2.66	1.99	1.04	12.78	2.68	0.69	1.87	0.75	0.40	0.40
11	1.13	0.87	6.45	2.25	1.87	1.04	14.79	2.56	0.69	1.67	0.57	0.46	0.46
12	1.04	0.95	4.29	4.14	1.64	1.13	8.47	2.44	0.69	1.57	0.57	0.46	0.46
13	0.95	1.13	3.58	17.28	1.42	2.95	13.57	2.32	0.82	1.47	0.57	0.40	0.40
14	0.95	1.32	3.42	7.99	1.32	10.15	66.02	2.20	0.75	1.38	0.51	0.36	0.36
15	1.13	1.22	3.26	5.74	1.13	6.45	18.31	2.20	0.62	1.21	0.51	0.36	0.36
16	1.13	1.22	2.95	4.14	4.44	4.00	9.16	1.98	0.51	1.12	0.57	0.36	0.36
17	1.04	1.32	2.95	3.58	3.72	3.26	7.18	1.87	0.51	1.04	0.57	0.36	0.36
18	0.95	1.32	2.80	6.09	4.00	7.59	5.81	1.77	4.74	0.97	0.57	0.51	0.51
19	0.95	1.22	2.66	4.75	5.74	30.53	4.74	1.67	3.35	0.89	0.62	0.40	0.40
20	0.87	1.22	2.52	7.00	3.42	8.93	4.10	1.57	3.21	0.82	0.62	0.31	0.31
21	0.87	1.13	2.25	5.56	2.95	5.62	3.79	1.47	3.08	0.75	0.46	0.40	0.40
22	0.87	1.22	1.99	4.14	2.66	4.41	3.79	1.38	2.81	2.20	0.40	0.46	0.46
23	3.72	1.22	1.99	3.42	2.52	3.79	4.10	1.29	2.68	8.03	0.57	0.46	0.46
24	3.42	1.13	1.87	3.26	2.25	3.35	4.58	1.21	2.44	3.50	0.51	0.46	0.46
25	3.26	1.13	1.87	2.95	2.12	3.94	4.58	1.12	4.58	3.21	0.51	0.46	0.46
26	2.95	1.22	1.75	2.80	1.87	4.10	4.10	1.04	3.35	2.94	0.51	0.40	0.40
27	3.85	1.32	1.75	2.52	1.75	3.50	4.25	0.97	3.21	2.68	0.51	0.40	0.40
28	4.59	1.22	1.99	2.38	1.64	3.21	4.74	0.89	3.08	2.44	0.46	0.82	0.82
29	3.85	1.22	4.75	2.12	1.42	3.08	7.39	0.82	2.94	2.20	0.46	0.97	0.97
30	3.42		3.58	1.87	1.32	3.50	6.77	0.82	3.21	1.98	0.46	3.21	3.21
31	3.10		3.42		1.22		5.09	0.89		1.77		3.21	3.21
合計	54.90	38.83	89.46	140.10	76.71	125.84	321.25	64.30	53.17	69.06	22.57	19.41	1075.60
平均	1.77	1.34	2.89	4.67	2.47	4.19	10.36	2.07	1.77	2.23	0.75	0.63	2.94

年最大流量	66.02	年最小流量	0.31	3 5 日流量	321.25	6 5 日流量	5.56	4.00
豊水量	3.26	平水量	1.77	低水量	10.36	濁水量	1.04	0.40

日流量年図

吉舎(三玉)観測所

江の川水系

令和2年(2020)

