

平成 28 年度

水資源調査報告書

(水位・流量編)

平成 29 年 3 月

広島県土木建築局

ま え が き

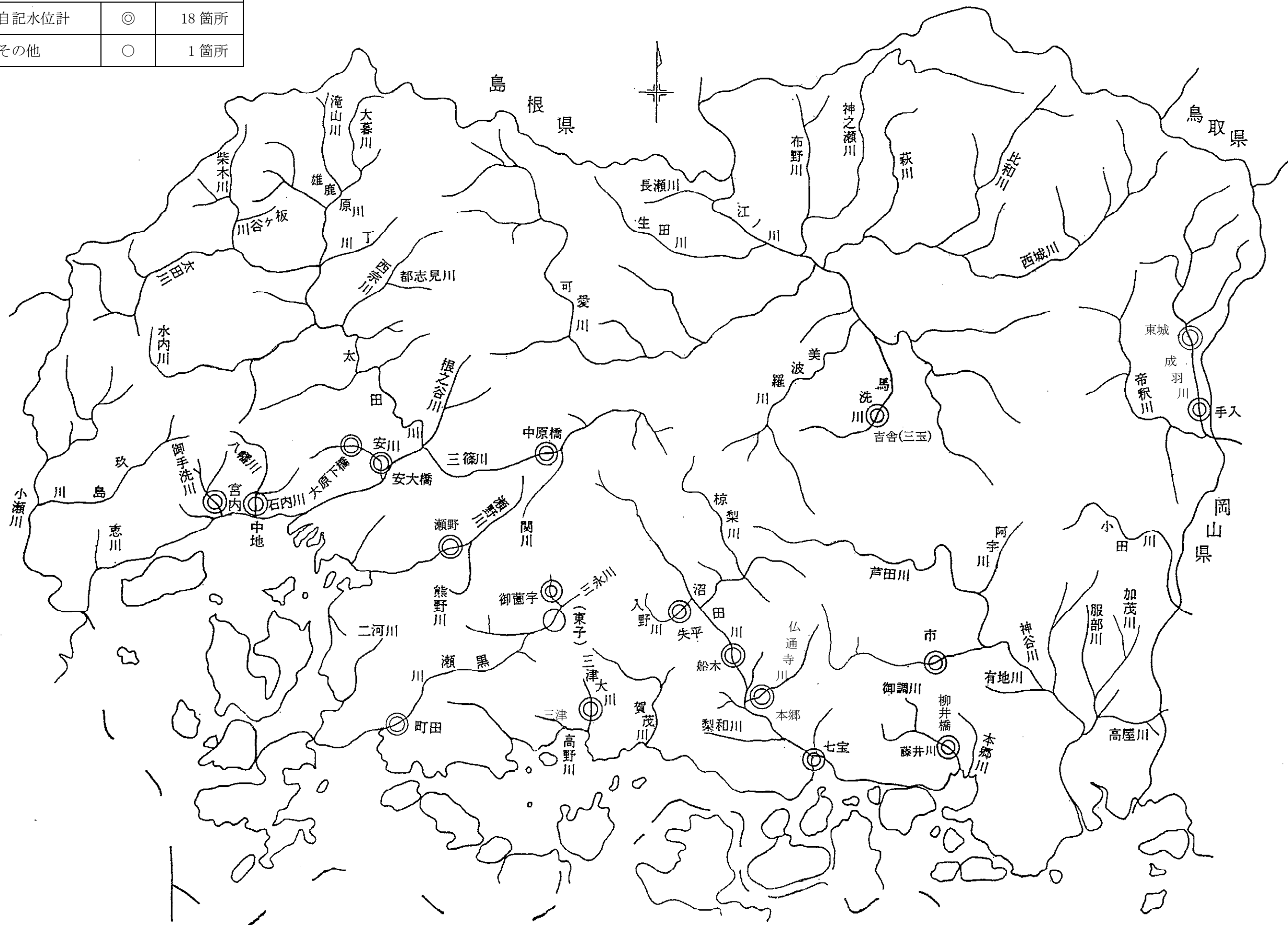
本報告書は、県内各地域の水資源検討に資するため、平成28年に観測した水位・流量の各記録を収録したものである。

観測項目、観測所数及び記録内容は下表のとおりである。

観 測 項 目	観 測 所 数	記 録 内 容
水 位	18	日平均水位
流 量	19	日平均流量

水文資料 (水位・流量) 位置図

凡 例		
自記水位計	◎	18 箇所
その他	○	1 箇所



目 次

まえがき

水文資料（水位・流量）位置図

1. 水位流量観測所及び流況一覧表	1
2. 水位年表	3
3. 流量年表及び日流量年図	23

1. 水位流量観測所及び流況一覧表

流量観測所及び流況一覧表

() 値は100km²当り

水系名	河川名	観測所名	種別	流域面積 (km ²)	位置			年	流量 (m ³ /sec)										摘要					
					市・郡	区・町・村	字		時間最大	最大		豊水		平水		低水		渇水		最小		年平均		
瀬野川	瀬野川	瀬野	自記	—	広島市	安芸区 瀬野川町	瀬野	H28 H23~H28	102.14	34.05 (—)	3.26 (—)	2.16 (—)	1.18 (—)	0.72 (—)	0.57 (—)	3.03 (—)	H25 43.01 (—)	2.44 (—)	1.65 (—)	1.08 (—)	0.79 (—)	H23 0.15 (—)	2.40 (—)	
御手洗川	御手洗川	宮内	自記	10.9	廿日市市	宮内	西畑口	H28 H9~H28	12.23	3.88 (35.60)	0.68 (6.24)	0.43 (3.94)	0.34 (3.12)	0.29 (2.66)	0.29 (2.66)	0.64 (5.87)	H11 8.49 (77.89)	0.45 (4.13)	0.26 (2.39)	0.17 (1.56)	0.12 (1.10)	H18 0.02 (0.18)	0.40 (3.67)	
八幡川	八幡川	中地	自記	81.2	広島市	佐伯区 五日市町	中地	H28 S46~H28	185.40	31.43 (38.71)	5.49 (6.76)	3.24 (3.99)	2.17 (2.67)	1.57 (1.93)	1.35 (1.66)	4.56 (5.62)	S49 178.61 (219.96)	2.86 (3.52)	1.79 (2.20)	1.21 (1.49)	0.82 (1.01)	H7 0.18 (0.22)	2.82 (3.47)	
太田川	三篠川	中原橋	自記	185.0	広島市	安佐北区 白木町	落尻	H28 S54~H28	232.11	98.63 (53.31)	10.79 (5.83)	7.17 (3.88)	5.39 (2.91)	3.26 (1.76)	2.96 (1.60)	10.21 (5.52)	S60 280.56 (151.65)	5.32 (2.88)	3.18 (1.72)	2.22 (1.20)	1.35 (0.73)	S57 0.17 (0.09)	5.98 (3.23)	
太田川	安川	大原下橋	自記	33.5	広島市	安佐南区 沼田町	伴	H28 S60~H28	91.02	11.99 (35.79)	1.87 (5.58)	1.28 (3.82)	0.98 (2.93)	0.79 (2.36)	0.67 (2.00)	1.79 (5.34)	H25 49.65 (148.21)	1.26 (3.76)	0.83 (2.48)	0.59 (1.76)	0.39 (1.16)	H6 0.06 (0.18)	1.24 (3.70)	
太田川	安川	安大橋	自記	53.5	広島市	安佐南区	中須	H28 S60~H28	—	— —	— —	— —	— —	— —	— —	— —	H26 55.36 (103.48)	1.77 (3.31)	1.15 (2.15)	0.80 (1.50)	0.51 (0.95)	H21 0.19 (0.36)	1.74 (3.25)	H28:暫定値のため未掲載 H11, H12, H13, H14 欠測
沼田川	入野川	失平	自記	58.3	東広島市	河内町	失平	H28 S49~H28	199.85	32.81 (56.28)	1.56 (2.68)	0.82 (1.41)	0.62 (1.06)	0.33 (0.57)	0.33 (0.57)	1.70 (2.92)	S60 60.86 (104.39)	1.42 (2.43)	0.95 (1.62)	0.70 (1.20)	0.38 (0.65)	S53 0.05 (0.09)	1.49 (2.56)	H16, H17, H18, H20, H21 欠測
沼田川	沼田川	船木	自記	384.3	三原市	本郷町	船木	H28 H18, H26~H28	496.82	203.72 (53.01)	14.74 (3.84)	8.98 (2.34)	6.52 (1.70)	4.58 (1.19)	3.58 (0.93)	13.59 (3.54)	H26 230.67 (60.02)	13.01 (3.39)	8.54 (2.22)	6.19 (1.61)	3.85 (1.00)	H27 2.19 (0.57)	12.30 (3.20)	H27:欠測値を除く参考流況
沼田川	沼田川	七宝	自記	496.0	三原市	沼田東町	七宝	H28 H18~H28	656.96	283.68 (57.19)	15.69 (3.16)	8.98 (1.81)	6.04 (1.22)	4.78 (0.96)	3.87 (0.78)	15.52 (3.13)	H22 418.90 (84.46)	9.75 (1.96)	5.31 (1.07)	3.44 (0.69)	1.62 (0.33)	H19 0.38 (0.08)	10.36 (2.09)	H27:欠測値を除く参考流況 H20 欠測
沼田川	仏通寺川	本郷	自記	—	三原市	本郷町 本郷	釣戸樋	H28 H28~H28	—	30.38 (—)	0.94 (—)	0.43 (—)	0.22 (—)	0.15 (—)	0.06 (—)	0.83 (—)	H28 30.38 (—)	0.94 (—)	0.43 (—)	0.22 (—)	0.15 (—)	H28 0.06 (—)	0.83 (—)	
黒瀬川	三永川	(東子)	—	68.3	東広島市	西条町	下三永	H28 S48~H28	—	5.44 (7.96)	0.32 (0.47)	0.17 (0.25)	0.10 (0.15)	0.03 (0.04)	0.37 (0.54)	H5 26.46 (38.74)	0.66 (0.97)	0.44 (0.64)	0.29 (0.42)	0.12 (0.18)	H25 0.00 (0.00)	0.60 (0.88)	三永貯水池取水実績報告書から転用	
黒瀬川	黒瀬川	御菌宇	自記	52.7	東広島市	西条町	御菌宇	H28 S55~H28	156.33	24.15 (45.83)	2.29 (4.35)	1.60 (3.04)	1.14 (2.16)	0.75 (1.42)	0.66 (1.25)	2.28 (4.33)	S60 53.12 (100.80)	1.48 (2.81)	0.95 (1.80)	0.65 (1.23)	0.39 (0.74)	H6 0.06 (0.11)	1.56 (2.96)	H16, H17 欠測
黒瀬川	黒瀬川	町田	自記	238.1	呉市	広弁天橋町	町田	H28 H18~H28	609.97	168.29 (70.68)	7.74 (3.25)	4.37 (1.84)	2.00 (0.84)	1.10 (0.46)	0.70 (0.29)	7.59 (3.19)	H21 267.92 (112.52)	5.82 (2.44)	3.10 (1.30)	1.86 (0.78)	0.78 (0.33)	H20 0.03 (0.01)	5.98 (2.51)	
三津大川	三津大川	三津	自記	—	東広島市	安芸津町	三津	H28 H27~H28	47.89	15.42 (—)	0.57 (—)	0.29 (—)	0.15 (—)	0.05 (—)	0.60 (—)	H28 15.42 (—)	0.59 (—)	0.30 (—)	0.17 (—)	0.04 (—)	H27 0.02 (—)	0.57 (—)		
藤井川	藤井川	柳井橋	自記	56.2	尾道市	西藤町	柳井	H28 S46~H28	241.31	44.01 (78.31)	1.52 (2.70)	0.84 (1.49)	0.61 (1.09)	0.35 (0.62)	1.58 (2.81)	S60 84.78 (150.85)	0.83 (1.48)	0.48 (0.85)	0.33 (0.59)	0.20 (0.36)	H17 0.04 (0.07)	0.99 (1.76)	S47 欠測	
芦田川	御調川	市	自記	91.7	尾道市	御調町	市	H28 S53~H28	166.95	68.68 (74.90)	2.63 (2.87)	1.41 (1.54)	0.89 (0.97)	0.49 (0.53)	2.99 (3.26)	S60 108.53 (118.35)	1.70 (1.85)	0.92 (1.00)	0.59 (0.64)	0.30 (0.33)	H6 0.02 (0.02)	1.94 (2.12)	H26:欠測値を除く参考流況 H20 欠測, H22 一部欠測	
高梁川	成羽川	手入	自記	260.5	神石郡	神石高原町	手入	H28 S46~H28	223.44	126.41 (48.53)	13.55 (5.20)	7.34 (2.82)	5.31 (2.04)	2.55 (0.98)	12.09 (4.64)	H23 291.98 (112.08)	9.97 (3.83)	5.71 (2.19)	3.85 (1.48)	2.34 (0.90)	S48 0.36 (0.14)	9.45 (3.63)	S47 欠測	
高梁川	成羽川	東城	自記	—	庄原市	東城町 川西	榎ヶ坪	H28 H28~H28	133.21	66.68 (—)	11.18 (—)	7.08 (—)	5.22 (—)	3.41 (—)	10.27 (—)	H28 66.68 (—)	11.18 (—)	7.08 (—)	5.22 (—)	3.41 (—)	H28 2.96 (—)	10.27 (—)		
江の川	馬洗川	吉舎 (三玉)	自記	117.7	三次市	吉舎町	海田原	H28 S46~H28	212.54	83.97 (71.34)	5.10 (4.33)	2.37 (2.01)	1.22 (1.04)	0.85 (0.72)	4.91 (4.17)	S60 162.16 (137.77)	2.54 (2.16)	1.39 (1.18)	0.90 (0.76)	0.42 (0.36)	S53 0.01 (0.01)	2.91 (2.47)	S47, S48, S49 欠測	

【備考】 新庄観測所：平成25年1月より、掲載中止
 兵庫観測所：平成26年1月より、柳井橋観測所へ変更
 船木観測所：平成26年1月より、再掲載
 印内観測所：平成27年1月より、三津観測所へ変更
 真良観測所：平成28年1月より、本郷観測所へ変更、本市橋観測所：平成28年1月より、掲載中止（七宝観測所へ切替）、本市橋観測所：平成28年1月より、掲載開始

2. 水 位 年 表

観 測 所	頁
瀬 野	5
宮 内	6
中 地	7
中 原 橋	8
大 原 下 橋	9
安 大 橋	10
失 平	11
船 木	12
七 宝	13
本 郷	14
御 藺 宇	15
町 田	16
三 津	17
柳 井 橋	18
市	19
手 入	20
東 城	21
吉 舎(三玉)	22

水 位 年 表

瀬野川水系

瀬野川

平成 28 年 (2016)

瀬野観測所

日	(単位: m)																														
	1 月	2 月	3 月	4 月	5 月	6 月	7 月	8 月	9 月	10 月	11 月	12 月	年																		
1	0.47	0.58	0.52	0.51	0.52	0.50	0.61	0.46	0.42	0.52	0.45	0.45	0.45																		
2	0.47	0.55	0.52	0.50	0.52	0.50	0.57	0.45	0.42	0.51	0.44	0.45	0.45																		
3	0.47	0.55	0.52	0.50	0.58	0.49	0.57	0.50	0.42	0.50	0.44	0.44	0.44																		
4	0.47	0.53	0.52	0.54	0.57	0.52	0.55	0.50	0.43	0.49	0.44	0.46	0.46																		
5	0.47	0.53	0.52	0.50	0.54	0.62	0.53	0.47	0.45	0.47	0.44	0.46	0.46																		
6	0.47	0.53	0.52	0.49	0.54	0.55	0.52	0.46	0.44	0.48	0.44	0.45	0.45																		
7	0.47	0.53	0.52	0.68	0.53	0.78	0.51	0.45	0.45	0.47	0.43	0.44	0.44																		
8	0.46	0.53	0.50	0.46	0.52	0.67	0.59	0.45	0.54	0.46	0.44	0.44	0.44																		
9	0.46	0.53	0.60	0.58	0.57	0.73	0.73	0.45	0.45	0.55	0.43	0.44	0.44																		
10	0.46	0.52	0.58	0.55	0.60	0.69	0.62	0.44	0.44	0.49	0.43	0.44	0.44																		
11	0.46	0.52	0.56	0.53	0.63	0.63	0.57	0.44	0.43	0.47	0.44	0.44	0.44																		
12	0.46	0.52	0.54	0.52	0.59	0.62	0.54	0.44	0.48	0.47	0.43	0.44	0.44																		
13	0.46	0.58	0.53	0.55	0.56	0.64	0.75	0.43	0.55	0.46	0.43	0.46	0.46																		
14	0.46	0.65	0.53	0.55	0.54	0.59	0.66	0.43	0.47	0.45	0.44	0.46	0.46																		
15	0.46	0.57	0.52	0.52	0.53	0.57	0.59	0.43	0.46	0.45	0.45	0.45	0.45																		
16	0.46	0.54	0.52	0.51	0.63	0.61	0.55	0.46	0.45	0.47	0.43	0.45	0.45																		
17	0.47	0.52	0.52	0.63	0.62	0.58	0.55	0.46	0.49	0.60	0.43	0.44	0.44																		
18	0.54	0.52	0.53	0.57	0.57	0.56	0.52	0.45	0.69	0.51	0.43	0.44	0.44																		
19	0.49	0.53	0.54	0.55	0.55	0.64	0.51	0.44	0.65	0.49	0.55	0.44	0.44																		
20	0.48	0.60	0.52	0.53	0.53	0.62	0.50	0.44	0.86	0.48	0.47	0.44	0.44																		
21	0.47	0.57	0.52	0.67	0.52	1.08	0.50	0.43	0.63	0.47	0.46	0.44	0.44																		
22	0.47	0.55	0.52	0.67	0.51	0.78	0.48	0.43	0.56	0.48	0.45	0.47	0.47																		
23	0.47	0.55	0.51	0.61	0.51	1.10	0.48	0.43	0.52	0.48	0.44	0.47	0.47																		
24	0.50	0.53	0.51	0.57	0.51	0.85	0.48	0.42	0.50	0.47	0.44	0.45	0.45																		
25	0.54	0.53	0.50	0.55	0.53	0.78	0.47	0.42	0.52	0.46	0.44	0.45	0.45																		
26	0.53	0.52	0.50	0.54	0.51	0.67	0.47	0.42	0.55	0.46	0.44	0.47	0.47																		
27	0.51	0.53	0.50	0.54	0.50	0.65	0.47	0.42	0.53	0.45	0.50	0.62	0.62																		
28	0.52	0.53	0.50	0.60	0.50	0.66	0.46	0.43	0.51	0.45	0.47	0.54	0.54																		
29	0.62	0.53	0.50	0.55	0.53	0.70	0.46	0.49	0.52	0.46	0.46	0.51	0.51																		
30	0.60	0.50	0.50	0.53	0.53	0.68	0.46	0.44	0.51	0.45	0.45	0.49	0.49																		
31	0.57	0.49	0.49	0.56	0.50	0.47	0.47	0.43	0.43	0.44	0.44	0.48	0.48																		
合計	15.21	15.77	16.18	16.79	16.89	20.06	16.74	13.81	15.34	14.88	13.43	14.32	189.42																		
平均	0.49	0.54	0.52	0.56	0.54	0.67	0.54	0.45	0.51	0.48	0.45	0.46	0.52																		

年最大水位	1.10	年最小水位	0.42	3 5 日水位	0.62	6 5 日水位	0.57
豊水位	0.54	平水位	0.50	低水位	0.46	濁水位	0.43

水 位 年 表

御手洗川水系 御手洗川 宮内観測所

平成 28 年 (2016)

(単位：m)

日	1 月	2 月	3 月	4 月	5 月	6 月	7 月	8 月	9 月	10 月	11 月	12 月	年
1	-0.25	-0.25	-0.26	-0.20	-0.18	-0.21	0.02	-0.15	-0.26	-0.18	-0.26	-0.26	-0.26
2	-0.25	-0.25	-0.26	-0.25	-0.19	-0.22	0.00	-0.15	-0.26	-0.20	-0.26	-0.26	-0.26
3	-0.25	-0.25	-0.26	-0.24	-0.07	-0.22	-0.01	-0.17	-0.26	-0.21	-0.27	-0.26	-0.26
4	-0.25	-0.25	-0.26	-0.23	-0.12	-0.18	-0.02	-0.18	-0.25	-0.22	-0.27	-0.25	-0.25
5	-0.25	-0.25	-0.25	-0.26	-0.15	-0.08	-0.04	-0.19	-0.23	-0.18	-0.27	-0.26	-0.26
6	-0.25	-0.25	-0.24	-0.26	-0.14	-0.17	-0.05	-0.20	-0.25	-0.22	-0.27	-0.26	-0.26
7	-0.25	-0.25	-0.25	-0.02	-0.15	-0.08	-0.06	-0.20	-0.26	-0.23	-0.27	-0.25	-0.25
8	-0.25	-0.25	-0.25	-0.14	-0.17	-0.15	0.07	-0.20	-0.23	-0.21	-0.27	-0.26	-0.26
9	-0.25	-0.25	-0.17	-0.19	-0.10	0.03	0.12	-0.20	-0.26	-0.12	-0.27	-0.25	-0.25
10	-0.25	-0.25	-0.23	-0.21	-0.01	-0.10	0.01	-0.21	-0.27	-0.20	-0.28	-0.26	-0.26
11	-0.25	-0.25	-0.25	-0.22	0.01	-0.13	-0.01	-0.22	-0.26	-0.21	-0.27	-0.26	-0.26
12	-0.25	-0.25	-0.25	-0.23	-0.07	-0.10	-0.02	-0.22	-0.18	-0.22	-0.27	-0.25	-0.25
13	-0.25	-0.11	-0.25	-0.17	-0.09	-0.11	0.20	-0.23	-0.21	-0.23	-0.28	-0.24	-0.24
14	-0.25	-0.16	-0.25	-0.19	-0.11	-0.15	0.06	-0.22	-0.24	-0.24	-0.25	-0.27	-0.27
15	-0.25	-0.24	-0.26	-0.22	-0.12	-0.17	0.01	-0.22	-0.25	-0.24	-0.26	-0.28	-0.28
16	-0.25	-0.25	-0.26	-0.22	0.00	-0.13	-0.01	-0.23	-0.26	-0.20	-0.28	-0.27	-0.27
17	-0.24	-0.26	-0.25	-0.04	-0.08	-0.17	-0.02	-0.23	-0.17	-0.14	-0.28	-0.27	-0.27
18	-0.22	-0.26	-0.22	-0.16	-0.13	-0.18	-0.04	-0.24	0.03	-0.21	-0.27	-0.26	-0.26
19	-0.25	-0.26	-0.22	-0.18	-0.14	-0.09	-0.05	-0.24	-0.12	-0.22	-0.13	-0.25	-0.25
20	-0.25	-0.18	-0.25	-0.19	-0.15	-0.10	-0.04	-0.24	-0.03	-0.23	-0.25	-0.25	-0.25
21	-0.25	-0.23	-0.26	-0.03	-0.16	0.26	-0.07	-0.24	-0.13	-0.24	-0.26	-0.26	-0.26
22	-0.25	-0.25	-0.26	-0.10	-0.18	0.13	-0.09	-0.24	-0.15	-0.23	-0.27	-0.23	-0.23
23	-0.25	-0.25	-0.26	-0.13	-0.18	0.26	-0.09	-0.25	-0.18	-0.24	-0.27	-0.28	-0.28
24	-0.25	-0.26	-0.25	-0.15	-0.18	0.19	-0.10	-0.25	-0.20	-0.25	-0.28	-0.27	-0.27
25	-0.25	-0.26	-0.25	-0.16	-0.10	0.13	-0.07	-0.25	-0.18	-0.25	-0.28	-0.25	-0.25
26	-0.25	-0.26	-0.25	-0.17	-0.16	0.08	-0.05	-0.22	-0.18	-0.24	-0.25	-0.24	-0.24
27	-0.25	-0.24	-0.25	-0.13	-0.18	0.08	-0.09	-0.24	-0.21	-0.25	-0.24	-0.15	-0.15
28	-0.25	-0.25	-0.25	-0.07	-0.19	0.08	-0.11	-0.18	-0.20	-0.25	-0.27	-0.23	-0.23
29	-0.18	-0.26	-0.25	-0.14	-0.16	0.10	-0.12	-0.12	-0.19	-0.25	-0.28	-0.25	-0.25
30	-0.21	-0.16	-0.25	-0.16	-0.18	0.05	-0.13	-0.23	-0.21	-0.26	-0.28	-0.25	-0.25
31	-0.25	-0.25	-0.25	-0.19	-0.19	-0.19	-0.14	-0.25	-0.25	-0.26	-0.26	-0.26	-0.26
合計	-7.60	-6.98	-7.67	-5.06	-4.02	-1.35	-0.94	-6.61	-6.05	-6.83	-7.91	-7.84	-68.86
平均	-0.25	-0.24	-0.25	-0.17	-0.13	-0.05	-0.03	-0.21	-0.20	-0.22	-0.26	-0.25	-0.19

年最大水位	0.26	年最小水位	-0.28	3 5 日水位	-0.04	6 5 日水位	-0.12
豊水位	-0.16	平水位	-0.23	低水位	-0.25	濁水位	-0.27

水 位 年 表

八幡川水系 八幡川 中地観測所 平成 28 年 (2016)

日	(単位: m)												
	1 月	2 月	3 月	4 月	5 月	6 月	7 月	8 月	9 月	10 月	11 月	12 月	年
1	0.50	0.52	0.66	0.72	0.57	0.53	0.65	0.55	0.52	0.58	0.52	0.50	
2	0.50	0.52	0.67	0.55	0.57	0.53	0.63	0.55	0.51	0.56	0.52	0.50	
3	0.50	0.52	0.68	0.53	0.68	0.53	0.67	0.55	0.51	0.55	0.52	0.50	
4	0.50	0.52	0.69	0.55	0.60	0.56	0.66	0.54	0.52	0.55	0.52	0.52	
5	0.50	0.52	0.70	0.52	0.58	0.64	0.63	0.53	0.54	0.62	0.52	0.50	
6	0.50	0.52	0.73	0.51	0.59	0.61	0.61	0.53	0.51	0.57	0.51	0.50	
7	0.50	0.52	0.61	0.72	0.57	0.65	0.60	0.53	0.52	0.52	0.51	0.50	
8	0.50	0.52	0.59	0.60	0.56	0.59	0.77	0.56	0.54	0.54	0.51	0.50	
9	0.49	0.52	0.70	0.54	0.62	0.76	0.83	0.55	0.51	0.66	0.52	0.50	
10	0.50	0.52	0.61	0.54	0.69	0.61	0.68	0.53	0.50	0.58	0.51	0.50	
11	0.50	0.51	0.56	0.53	0.68	0.57	0.67	0.53	0.50	0.55	0.51	0.50	
12	0.49	0.51	0.56	0.53	0.61	0.61	0.65	0.52	0.58	0.52	0.50	0.50	
13	0.49	0.64	0.55	0.60	0.59	0.64	0.95	0.52	0.56	0.52	0.50	0.52	
14	0.49	0.57	0.66	0.58	0.57	0.59	0.70	0.54	0.52	0.52	0.51	0.50	
15	0.49	0.53	0.71	0.54	0.57	0.57	0.68	0.53	0.52	0.52	0.49	0.50	
16	0.49	0.53	0.71	0.53	0.71	0.59	0.66	0.55	0.51	0.57	0.49	0.50	
17	0.52	0.53	0.71	0.71	0.64	0.57	0.66	0.53	0.66	0.67	0.49	0.49	
18	0.54	0.52	0.77	0.59	0.59	0.55	0.65	0.52	0.90	0.56	0.50	0.49	
19	0.52	0.52	0.73	0.55	0.58	0.64	0.63	0.52	0.64	0.55	0.64	0.49	
20	0.52	0.60	0.70	0.54	0.57	0.64	0.65	0.51	0.70	0.54	0.55	0.50	
21	0.51	0.58	0.69	0.69	0.55	0.99	0.62	0.50	0.60	0.54	0.52	0.51	
22	0.51	0.57	0.69	0.63	0.55	0.75	0.59	0.50	0.57	0.55	0.52	0.55	
23	0.51	0.55	0.69	0.57	0.55	0.95	0.57	0.50	0.55	0.54	0.51	0.52	
24	0.51	0.56	0.69	0.57	0.55	0.84	0.59	0.50	0.55	0.53	0.50	0.51	
25	0.51	0.65	0.68	0.57	0.62	0.74	0.60	0.49	0.57	0.53	0.50	0.51	
26	0.51	0.68	0.67	0.56	0.60	0.69	0.62	0.53	0.59	0.53	0.51	0.53	
27	0.50	0.69	0.67	0.59	0.57	0.72	0.59	0.54	0.58	0.52	0.53	0.59	
28	0.51	0.66	0.68	0.64	0.55	0.74	0.57	0.59	0.58	0.53	0.50	0.53	
29	0.58	0.65	0.68	0.58	0.57	0.74	0.56	0.66	0.58	0.52	0.50	0.52	
30	0.54	0.67	0.67	0.57	0.56	0.68	0.52	0.53	0.56	0.52	0.50	0.52	
31	0.53	0.66	0.66	0.58	0.55	0.54	0.54	0.52	0.52	0.52	0.52	0.52	
合計	15.76	16.25	20.77	17.45	18.36	19.82	20.00	16.55	17.00	17.08	15.43	15.82	210.29
平均	0.51	0.56	0.67	0.58	0.59	0.66	0.65	0.53	0.57	0.55	0.51	0.51	0.57

年最大水位	0.99	年最小水位	0.49	3 5 日水位	0.69	6 5 日水位	0.65
豊水位	0.61	平水位	0.55	低水位	0.52	濁水位	0.49

水 位 年 表

太田川水系

三篠川

中原橋観測所

平成 28 年 (2016)

(単位：m)

日	1 月	2 月	3 月	4 月	5 月	6 月	7 月	8 月	9 月	10 月	11 月	12 月	年
1	0.38	0.49	0.40	0.39	0.45	0.40	0.65	0.39	0.31	0.56	0.35	0.34	
2	0.38	0.46	0.40	0.38	0.43	0.39	0.58	0.37	0.30	0.51	0.34	0.33	
3	0.38	0.44	0.39	0.37	0.53	0.38	0.61	0.41	0.30	0.48	0.34	0.33	
4	0.37	0.42	0.39	0.41	0.55	0.41	0.61	0.41	0.30	0.45	0.33	0.35	
5	0.37	0.41	0.38	0.38	0.47	0.56	0.56	0.38	0.35	0.47	0.33	0.35	
6	0.37	0.40	0.38	0.37	0.46	0.48	0.51	0.36	0.33	0.44	0.32	0.33	
7	0.37	0.40	0.38	0.66	0.45	0.67	0.48	0.34	0.32	0.42	0.31	0.32	
8	0.36	0.39	0.37	0.62	0.43	0.55	0.68	0.38	0.46	0.41	0.31	0.31	
9	0.36	0.39	0.57	0.50	0.48	0.91	1.10	0.39	0.36	0.69	0.31	0.31	
10	0.36	0.38	0.55	0.45	0.56	0.67	0.75	0.34	0.32	0.50	0.31	0.30	
11	0.36	0.37	0.48	0.43	0.81	0.55	0.62	0.33	0.31	0.46	0.31	0.30	
12	0.35	0.37	0.45	0.41	0.61	0.54	0.56	0.32	0.38	0.43	0.30	0.30	
13	0.35	0.50	0.43	0.47	0.53	0.63	0.98	0.31	0.53	0.41	0.30	0.35	
14	0.35	0.64	0.44	0.50	0.48	0.55	0.78	0.33	0.39	0.39	0.31	0.41	
15	0.35	0.52	0.42	0.45	0.46	0.50	0.63	0.33	0.36	0.38	0.32	0.37	
16	0.35	0.47	0.41	0.43	0.74	0.51	0.56	0.35	0.34	0.42	0.30	0.35	
17	0.36	0.45	0.40	0.68	0.77	0.48	0.53	0.37	0.39	0.81	0.29	0.34	
18	0.48	0.43	0.41	0.56	0.59	0.45	0.49	0.33	1.31	0.54	0.29	0.33	
19	0.43	0.42	0.45	0.49	0.52	0.52	0.47	0.31	0.91	0.48	0.56	0.32	
20	0.41	0.57	0.42	0.46	0.48	0.50	0.45	0.31	1.11	0.44	0.41	0.32	
21	0.40	0.55	0.41	0.67	0.45	1.24	0.45	0.30	0.72	0.42	0.37	0.31	
22	0.40	0.49	0.40	0.68	0.44	0.87	0.43	0.30	0.59	0.42	0.35	0.37	
23	0.40	0.47	0.39	0.56	0.42	1.49	0.41	0.29	0.52	0.41	0.34	0.42	
24	0.39	0.44	0.39	0.50	0.41	1.19	0.40	0.29	0.48	0.39	0.32	0.39	
25	0.38	0.43	0.38	0.46	0.48	1.10	0.40	0.29	0.51	0.38	0.32	0.37	
26	0.38	0.42	0.37	0.44	0.45	0.78	0.39	0.30	0.58	0.38	0.32	0.39	
27	0.38	0.41	0.37	0.45	0.43	0.71	0.39	0.32	0.53	0.37	0.41	0.74	
28	0.39	0.41	0.37	0.62	0.41	0.73	0.37	0.31	0.50	0.37	0.38	0.55	
29	0.66	0.41	0.36	0.51	0.45	0.79	0.36	0.49	0.65	0.37	0.36	0.47	
30	0.70	0.41	0.36	0.47	0.48	0.76	0.35	0.36	0.64	0.36	0.35	0.43	
31	0.55	0.36	0.36	0.43	0.43	0.36	0.39	0.33	0.33	0.35	0.35	0.40	
合計	12.52	12.95	12.68	14.77	15.65	20.31	16.94	10.64	15.10	13.91	10.16	11.50	167.13
平均	0.40	0.45	0.41	0.49	0.50	0.68	0.55	0.34	0.50	0.45	0.34	0.37	0.46

年最大水位	1.49	年最小水位	0.29	3 5 日水位	0.65	6 5 日水位	0.55
豊水位	0.49	平水位	0.41	低水位	0.36	濁水位	0.30

水 位 年 表

太田川水系

安川

大原下橋観測所

平成 28 年

(2016)

(単位：m)

日	1 月	2 月	3 月	4 月	5 月	6 月	7 月	8 月	9 月	10 月	11 月	12 月	年
1	0.34	0.35	0.35	0.42	0.37	0.35	0.44	0.36	0.33	0.41	0.35	0.33	
2	0.33	0.35	0.34	0.34	0.36	0.34	0.43	0.35	0.32	0.37	0.34	0.33	
3	0.33	0.34	0.34	0.35	0.49	0.34	0.48	0.35	0.32	0.36	0.34	0.33	
4	0.33	0.34	0.34	0.37	0.40	0.40	0.46	0.35	0.33	0.36	0.34	0.36	
5	0.33	0.34	0.33	0.34	0.38	0.44	0.42	0.34	0.37	0.42	0.34	0.34	
6	0.33	0.34	0.36	0.34	0.41	0.37	0.41	0.34	0.33	0.37	0.34	0.33	
7	0.33	0.34	0.34	0.54	0.38	0.46	0.40	0.34	0.33	0.36	0.34	0.33	
8	0.33	0.34	0.33	0.33	0.36	0.38	0.56	0.35	0.35	0.39	0.34	0.33	
9	0.33	0.33	0.45	0.37	0.43	0.57	0.61	0.34	0.32	0.45	0.34	0.33	
10	0.32	0.33	0.37	0.36	0.51	0.41	0.47	0.33	0.32	0.38	0.34	0.33	
11	0.32	0.33	0.35	0.35	0.49	0.39	0.46	0.33	0.31	0.37	0.34	0.33	
12	0.32	0.33	0.35	0.35	0.42	0.44	0.45	0.33	0.41	0.36	0.34	0.33	
13	0.32	0.49	0.35	0.42	0.40	0.41	0.69	0.33	0.37	0.36	0.33	0.39	
14	0.32	0.40	0.36	0.37	0.38	0.37	0.51	0.33	0.33	0.36	0.36	0.35	
15	0.32	0.36	0.34	0.35	0.38	0.37	0.47	0.34	0.32	0.35	0.34	0.35	
16	0.32	0.35	0.34	0.35	0.56	0.40	0.45	0.41	0.32	0.43	0.34	0.36	
17	0.36	0.35	0.34	0.52	0.43	0.36	0.44	0.36	0.45	0.47	0.33	0.34	
18	0.41	0.34	0.38	0.39	0.40	0.36	0.42	0.33	0.63	0.38	0.35	0.34	
19	0.36	0.34	0.37	0.37	0.39	0.43	0.41	0.32	0.45	0.37	0.48	0.33	
20	0.35	0.45	0.34	0.36	0.38	0.46	0.44	0.32	0.51	0.36	0.35	0.33	
21	0.34	0.37	0.34	0.51	0.37	0.66	0.41	0.32	0.41	0.36	0.34	0.33	
22	0.34	0.36	0.34	0.41	0.37	0.55	0.39	0.32	0.39	0.37	0.34	0.41	
23	0.34	0.35	0.34	0.39	0.36	0.69	0.39	0.31	0.37	0.36	0.34	0.36	
24	0.34	0.35	0.34	0.38	0.36	0.63	0.38	0.31	0.36	0.35	0.34	0.34	
25	0.34	0.35	0.34	0.37	0.46	0.54	0.39	0.31	0.40	0.35	0.34	0.34	
26	0.34	0.35	0.34	0.37	0.38	0.49	0.38	0.34	0.39	0.35	0.35	0.39	
27	0.34	0.35	0.34	0.43	0.36	0.52	0.37	0.33	0.36	0.35	0.38	0.47	
28	0.35	0.34	0.34	0.46	0.36	0.49	0.37	0.40	0.39	0.36	0.34	0.39	
29	0.46	0.35	0.33	0.39	0.40	0.53	0.36	0.45	0.43	0.35	0.34	0.37	
30	0.38	0.38	0.33	0.37	0.37	0.47	0.36	0.34	0.38	0.35	0.34	0.36	
31	0.36	0.36	0.33	0.35	0.35	0.35	0.37	0.34	0.34	0.35	0.35	0.35	
合計	10.63	10.31	10.78	11.73	12.46	13.62	13.59	10.62	11.30	11.58	10.42	10.90	137.94
平均	0.34	0.36	0.35	0.39	0.40	0.45	0.44	0.34	0.38	0.37	0.35	0.35	0.38

年最大水位	0.69	年最小水位	0.31	3 5 日水位	0.46	6 5 日水位	0.41
豊水位	0.39	平水位	0.36	低水位	0.34	濁水位	0.32

安大橋

暫定値のため、確定後に掲載

水位年表

沼田川水系 入野川 矢平観測所 平成 28 年 (2016) (単位: m)

日	1 月	2 月	3 月	4 月	5 月	6 月	7 月	8 月	9 月	10 月	11 月	12 月	年
1	0.39	0.42	0.40	0.41	0.42	0.40	0.68	0.56	0.43	0.61	0.46	0.44	
2	0.39	0.41	0.39	0.38	0.40	0.38	0.63	0.55	0.44	0.55	0.44	0.43	
3	0.39	0.40	0.39	0.39	0.54	0.38	0.66	0.53	0.43	0.54	0.44	0.43	
4	0.39	0.39	0.39	0.48	0.48	0.47	0.61	0.52	0.44	0.52	0.44	0.51	
5	0.38	0.39	0.38	0.40	0.41	0.72	0.58	0.49	0.54	0.52	0.44	0.47	
6	0.38	0.39	0.38	0.38	0.45	0.49	0.56	0.46	0.52	0.51	0.43	0.45	
7	0.38	0.38	0.38	0.80	0.42	0.89	0.54	0.45	0.56	0.49	0.43	0.44	
8	0.38	0.38	0.38	0.55	0.40	0.58	0.86	0.53	0.64	0.50	0.43	0.43	
9	0.38	0.38	0.70	0.47	0.51	0.70	1.07	0.51	0.49	0.67	0.43	0.43	
10	0.37	0.37	0.51	0.44	0.55	0.55	0.70	0.46	0.46	0.51	0.43	0.43	
11	0.37	0.37	0.45	0.43	0.55	0.50	0.64	0.44	0.45	0.49	0.46	0.42	
12	0.37	0.37	0.43	0.41	0.45	0.62	0.61	0.43	0.57	0.48	0.43	0.42	
13	0.37	0.53	0.43	0.49	0.43	0.71	0.90	0.43	0.67	0.90	0.43	0.47	
14	0.37	0.68	0.47	0.47	0.41	0.54	0.67	0.44	0.50	0.47	0.45	0.51	
15	0.37	0.45	0.42	0.42	0.40	0.51	0.62	0.44	0.47	0.46	0.45	0.45	
16	0.37	0.42	0.41	0.41	0.71	0.56	0.59	0.60	0.47	0.48	0.43	0.44	
17	0.39	0.42	0.41	0.63	0.58	0.51	0.60	0.57	0.53	0.77	0.42	0.43	
18	0.54	0.40	0.44	0.46	0.48	0.48	0.56	0.51	0.99	0.52	0.43	0.43	
19	0.41	0.40	0.45	0.43	0.46	0.66	0.54	0.47	0.82	0.50	0.64	0.43	
20	0.40	0.61	0.41	0.42	0.45	0.61	0.58	0.45	1.19	0.49	0.47	0.43	
21	0.39	0.48	0.40	0.75	0.43	1.51	0.55	0.44	0.70	0.48	0.45	0.42	
22	0.38	0.44	0.39	0.59	0.42	1.00	0.52	0.43	0.73	0.54	0.44	0.51	
23	0.38	0.43	0.39	0.51	0.42	1.60	0.50	0.43	0.61	0.51	0.43	0.48	
24	0.38	0.42	0.39	0.48	0.42	1.16	0.49	0.42	0.56	0.47	0.43	0.44	
25	0.38	0.41	0.38	0.45	0.46	0.92	0.50	0.42	0.62	0.47	0.42	0.43	
26	0.38	0.40	0.38	0.44	0.43	0.74	0.48	0.43	0.73	0.47	0.43	0.51	
27	0.37	0.42	0.38	0.46	0.41	0.80	0.48	0.44	0.59	0.46	0.63	0.80	
28	0.39	0.41	0.38	0.62	0.41	0.82	0.46	0.44	0.57	0.46	0.48	0.53	
29	0.64	0.42	0.38	0.45	0.47	0.96	0.46	0.64	0.62	0.46	0.45	0.49	
30	0.51	0.42	0.37	0.43	0.48	0.76	0.46	0.47	0.58	0.45	0.44	0.47	
31	0.44	0.43	0.37	0.48	0.42	0.42	0.61	0.45	0.46	0.46	0.45	0.46	
合計	12.43	12.39	12.83	14.45	14.27	21.53	18.71	14.85	17.92	15.78	13.58	14.47	183.21
平均	0.40	0.43	0.41	0.48	0.46	0.72	0.60	0.48	0.60	0.51	0.45	0.47	0.50

年最大水位	1.60	年最小水位	0.37
豊水位	0.53	平水位	0.45
		3 5 日水位	0.67
		6 5 日水位	0.42
		濁水位	0.37

水位年表

沼田川水系 沼田川

船木観測所

平成 28 年 (2016)

(単位：m)

日	1 月	2 月	3 月	4 月	5 月	6 月	7 月	8 月	9 月	10 月	11 月	12 月	年
1	0.66	0.73	0.63	0.64	0.74	0.65	1.17	1.00	0.69	1.00	0.72	0.69	
2	0.67	0.70	0.61	0.70	0.70	0.63	1.09	0.82	0.68	0.90	0.68	0.69	
3	0.67	0.68	0.62	0.59	0.79	0.62	1.07	0.84	0.64	0.87	0.68	0.70	
4	0.65	0.66	0.63	0.72	0.91	0.60	1.03	0.89	0.65	0.86	0.68	0.72	
5	0.65	0.66	0.61	0.65	0.74	1.01	0.96	0.85	0.71	0.85	0.68	0.75	
6	0.66	0.66	0.62	0.63	0.74	0.83	0.91	0.72	0.68	0.79	0.67	0.72	
7	0.64	0.64	0.61	0.95	0.73	1.16	0.86	0.73	0.73	0.79	0.66	0.68	
8	0.65	0.66	0.62	1.03	0.71	1.05	1.08	0.74	0.96	0.78	0.66	0.67	
9	0.63	0.65	0.88	0.91	0.75	1.18	1.85	0.80	0.89	1.02	0.68	0.66	
10	0.63	0.64	0.99	0.75	0.84	1.07	1.28	0.72	0.69	0.87	0.65	0.64	
11	0.63	0.63	0.86	0.73	1.02	0.97	1.10	0.69	0.66	0.83	0.67	0.63	
12	0.62	0.71	0.72	0.70	0.92	0.97	1.05	0.67	0.71	0.78	0.66	0.64	
13	0.62	0.74	0.70	0.74	0.78	1.14	1.37	0.66	1.01	0.77	0.67	0.68	
14	0.62	1.02	0.81	0.87	0.73	0.99	1.29	0.65	0.82	0.73	0.66	0.83	
15	0.62	0.85	0.72	0.70	0.71	0.95	1.10	0.65	0.76	0.76	0.70	0.72	
16	0.62	0.76	0.68	0.69	0.92	0.96	1.04	0.72	0.70	0.77	0.67	0.68	
17	0.63	0.74	0.69	0.94	1.08	0.87	0.97	0.77	0.65	1.12	0.65	0.68	
18	0.83	0.72	0.70	0.84	0.92	0.78	0.91	0.71	1.85	0.97	0.66	0.66	
19	0.73	0.72	0.77	0.79	0.82	0.91	0.85	0.68	1.40	0.92	0.89	0.66	
20	0.68	0.86	0.68	0.75	0.75	0.95	0.83	0.67	1.95	0.81	0.79	0.66	
21	0.67	0.92	0.70	0.95	0.75	2.33	0.87	0.65	1.42	0.78	0.73	0.67	
22	0.65	0.79	0.65	1.08	0.71	1.61	0.84	0.63	1.13	0.76	0.68	0.73	
23	0.65	0.76	0.65	0.98	0.68	3.05	0.81	0.63	1.03	0.80	0.67	0.75	
24	0.63	0.79	0.64	0.86	0.69	2.15	0.76	0.62	0.92	0.75	0.68	0.72	
25	0.64	0.80	0.64	0.79	0.72	1.84	0.77	0.62	0.92	0.72	0.66	0.69	
26	0.67	0.72	0.63	0.78	0.71	1.37	0.77	0.63	1.10	0.72	0.68	0.71	
27	0.66	0.66	0.62	0.78	0.67	1.22	0.76	0.67	1.15	0.73	0.83	1.11	
28	0.70	0.67	0.62	0.96	0.64	1.40	0.72	0.72	1.04	0.73	0.78	1.00	
29	0.85	0.65	0.61	0.86	0.68	1.48	0.72	0.88	1.04	0.72	0.70	0.86	
30	0.99	0.61	0.61	0.73	0.76	1.37	0.71	0.74	1.04	0.69	0.70	0.80	
31	0.83	0.61	0.61	0.71	0.71	0.84	0.84	0.68	0.75	0.68	0.75	0.75	
合計	21.05	21.18	21.13	24.09	24.02	36.11	30.38	22.45	28.62	25.27	20.89	22.55	297.74
平均	0.68	0.73	0.68	0.80	0.77	1.20	0.98	0.72	0.95	0.82	0.70	0.73	0.81

年最大水位	3.05	年最小水位	0.59	3 5 日水位	1.07	6 5 日水位	0.95
豊水位	0.86	平水位	0.73	低水位	0.67	濁水位	0.62

水位年表

沼田川水系 沼田川 七宝観測所 平成 28 年 (2016)

日	(単位: m)												
	1 月	2 月	3 月	4 月	5 月	6 月	7 月	8 月	9 月	10 月	11 月	12 月	年
1	1.64	1.67	1.62	1.63	1.68	1.62	1.90	1.80	1.64	1.82	1.68	1.64	1.64
2	1.63	1.65	1.61	1.67	1.66	1.60	1.86	1.70	1.63	1.76	1.65	1.64	1.64
3	1.64	1.64	1.61	1.60	1.70	1.60	1.84	1.72	1.61	1.74	1.64	1.65	1.65
4	1.63	1.64	1.62	1.69	1.78	1.59	1.82	1.74	1.62	1.73	1.64	1.68	1.68
5	1.63	1.64	1.61	1.63	1.67	1.83	1.78	1.72	1.67	1.73	1.64	1.69	1.69
6	1.63	1.64	1.61	1.63	1.68	1.72	1.75	1.64	1.64	1.70	1.63	1.66	1.66
7	1.63	1.63	1.61	1.80	1.68	1.91	1.72	1.65	1.65	1.69	1.63	1.64	1.64
8	1.63	1.64	1.61	1.64	1.66	1.85	1.86	1.65	1.81	1.69	1.63	1.64	1.64
9	1.61	1.62	1.77	1.77	1.69	1.89	2.25	1.70	1.75	1.84	1.64	1.63	1.63
10	1.62	1.63	1.82	1.68	1.73	1.84	1.96	1.65	1.64	1.74	1.62	1.62	1.62
11	1.62	1.62	1.74	1.67	1.82	1.79	1.87	1.63	1.62	1.72	1.64	1.61	1.61
12	1.62	1.66	1.67	1.66	1.77	1.80	1.84	1.62	1.65	1.69	1.63	1.62	1.62
13	1.61	1.68	1.65	1.69	1.69	1.91	2.00	1.61	1.84	1.69	1.63	1.65	1.65
14	1.61	1.83	1.72	1.76	1.66	1.81	1.96	1.61	1.72	1.66	1.64	1.74	1.74
15	1.61	1.74	1.67	1.67	1.65	1.78	1.86	1.60	1.68	1.68	1.65	1.66	1.66
16	1.61	1.69	1.65	1.66	1.76	1.79	1.83	1.65	1.65	1.69	1.63	1.64	1.64
17	1.62	1.67	1.65	1.80	1.85	1.74	1.79	1.68	1.62	1.86	1.62	1.65	1.65
18	1.74	1.67	1.66	1.73	1.76	1.69	1.76	1.65	2.16	1.80	1.63	1.63	1.63
19	1.67	1.67	1.70	1.71	1.71	1.79	1.72	1.62	1.97	1.77	1.78	1.63	1.63
20	1.64	1.75	1.64	1.69	1.67	1.79	1.71	1.62	2.27	1.71	1.70	1.63	1.63
21	1.64	1.78	1.66	1.80	1.67	2.55	1.73	1.61	2.01	1.70	1.66	1.64	1.64
22	1.63	1.70	1.63	1.87	1.65	2.16	1.71	1.60	1.89	1.69	1.64	1.67	1.67
23	1.63	1.69	1.63	1.81	1.63	3.02	1.70	1.63	1.84	1.72	1.63	1.68	1.68
24	1.62	1.70	1.63	1.74	1.64	2.42	1.67	1.60	1.77	1.68	1.64	1.66	1.66
25	1.63	1.71	1.63	1.71	1.66	2.26	1.67	1.59	1.78	1.67	1.63	1.64	1.64
26	1.64	1.67	1.62	1.70	1.66	2.00	1.67	1.60	1.88	1.67	1.64	1.66	1.66
27	1.63	1.63	1.62	1.70	1.62	1.93	1.67	1.63	1.88	1.67	1.75	1.89	1.89
28	1.66	1.64	1.62	1.81	1.61	2.02	1.64	1.66	1.83	1.67	1.71	1.82	1.82
29	1.75	1.63	1.61	1.75	1.64	2.07	1.64	1.78	1.84	1.66	1.65	1.73	1.73
30	1.82	1.61	1.61	1.68	1.68	2.01	1.64	1.67	1.84	1.64	1.65	1.70	1.70
31	1.72	1.62	1.62	1.65	1.65	1.68	1.68	1.63	1.63	1.64	1.66	1.67	1.67
合計	51.01	48.53	51.12	51.55	52.38	57.78	55.50	51.23	53.40	53.12	49.55	51.71	626.88
平均	1.65	1.67	1.65	1.72	1.69	1.93	1.79	1.65	1.78	1.71	1.65	1.67	1.71

年最大水位	3.02	年最小水位	1.59	3 5 日水位	1.84	6 5 日水位	1.79
豊水位	1.74	平水位	1.67	低水位	1.63	濁水位	1.61

水 位 年 表

沼田川水系 仏通寺川 本郷観測所 平成 28 年 (2016)

日	(単位: m)																													
	1 月	2 月	3 月	4 月	5 月	6 月	7 月	8 月	9 月	10 月	11 月	12 月	年																	
1	-0.29	-0.06	-0.25	-0.17	-0.17	-0.33	-0.14	-0.29	-0.31	-0.20	-0.28	-0.29	-0.29																	
2	-0.29	-0.11	-0.27	-0.20	-0.20	-0.34	-0.18	-0.27	-0.32	-0.22	-0.30	-0.30	-0.30																	
3	-0.23	-0.15	-0.25	-0.15	-0.18	-0.34	-0.19	-0.25	-0.32	-0.23	-0.30	-0.30	-0.30																	
4	-0.10	-0.16	-0.13	-0.17	-0.16	-0.31	-0.21	-0.28	-0.30	-0.24	-0.30	-0.26	-0.26																	
5	-0.19	-0.13	-0.16	-0.15	-0.15	-0.15	-0.23	-0.29	-0.27	-0.25	-0.30	-0.25	-0.25																	
6	-0.17	-0.14	-0.16	-0.15	-0.15	-0.25	-0.25	-0.30	-0.29	-0.26	-0.30	-0.28	-0.28																	
7	-0.13	-0.21	-0.15	-0.07	-0.18	-0.01	-0.26	-0.31	-0.31	-0.27	-0.31	-0.28	-0.28																	
8	-0.20	-0.22	-0.19	-0.14	-0.21	-0.15	-0.12	-0.30	-0.25	-0.28	-0.31	-0.29	-0.29																	
9	-0.27	-0.13	-0.13	-0.16	-0.21	-0.13	0.10	-0.29	-0.29	-0.20	-0.31	-0.29	-0.29																	
10	-0.28	-0.16	-0.19	-0.14	-0.17	-0.20	-0.11	-0.30	-0.31	-0.26	-0.31	-0.30	-0.30																	
11	-0.27	-0.17	-0.23	-0.18	-0.10	-0.24	-0.17	-0.32	-0.31	-0.27	-0.29	-0.30	-0.30																	
12	-0.18	-0.18	-0.26	-0.25	-0.20	-0.21	-0.19	-0.31	-0.29	-0.28	-0.30	-0.30	-0.30																	
13	-0.16	-0.12	-0.26	-0.22	-0.20	-0.04	-0.04	-0.31	-0.18	-0.28	-0.30	-0.28	-0.28																	
14	-0.27	-0.06	-0.23	-0.11	-0.21	-0.18	-0.11	-0.31	-0.26	-0.29	-0.30	-0.25	-0.25																	
15	-0.28	-0.20	-0.26	-0.21	-0.22	-0.23	-0.16	-0.31	-0.28	-0.29	-0.30	-0.28	-0.28																	
16	-0.29	-0.26	-0.27	-0.22	-0.14	-0.23	-0.19	-0.31	-0.30	-0.29	-0.30	-0.28	-0.28																	
17	-0.27	-0.27	-0.26	-0.12	-0.17	-0.24	-0.21	-0.29	-0.30	-0.20	-0.31	-0.29	-0.29																	
18	-0.17	-0.28	-0.20	-0.22	-0.17	-0.27	-0.23	-0.30	-0.06	-0.26	-0.31	-0.29	-0.29																	
19	-0.22	-0.28	-0.11	-0.25	-0.17	-0.17	-0.25	-0.31	-0.19	-0.27	-0.22	-0.29	-0.29																	
20	-0.28	-0.19	-0.16	-0.23	-0.16	-0.20	-0.27	-0.29	0.12	-0.28	-0.27	-0.30	-0.30																	
21	-0.27	-0.20	-0.25	-0.11	-0.21	0.41	-0.27	-0.30	-0.15	-0.29	-0.29	-0.30	-0.30																	
22	-0.27	-0.24	-0.23	-0.08	-0.25	0.11	-0.27	-0.31	-0.11	-0.27	-0.30	-0.28	-0.28																	
23	-0.20	-0.23	-0.17	-0.13	-0.25	0.82	-0.28	-0.32	-0.17	-0.26	-0.30	-0.26	-0.26																	
24	-0.26	-0.23	-0.18	-0.14	-0.24	0.17	-0.29	-0.32	-0.22	-0.28	-0.31	-0.28	-0.28																	
25	-0.30	-0.25	-0.26	-0.19	-0.24	0.05	-0.29	-0.32	-0.18	-0.29	-0.31	-0.29	-0.29																	
26	-0.30	-0.25	-0.26	-0.19	-0.23	-0.09	-0.29	-0.31	-0.12	-0.29	-0.31	-0.27	-0.27																	
27	-0.29	-0.25	-0.24	-0.17	-0.24	-0.11	-0.29	-0.28	-0.19	-0.29	-0.21	-0.11	-0.11																	
28	-0.26	-0.19	-0.16	-0.05	-0.26	-0.07	-0.30	-0.30	-0.17	-0.29	-0.25	-0.23	-0.23																	
29	-0.01	-0.07	-0.18	-0.18	-0.25	-0.01	-0.30	-0.17	-0.18	-0.29	-0.28	-0.27	-0.27																	
30	-0.03	-0.13	-0.13	-0.18	-0.25	-0.06	-0.31	-0.26	-0.20	-0.30	-0.29	-0.28	-0.28																	
31	-0.09	-0.18	-0.18	-0.18	-0.32	-0.31	-0.31	-0.30	-0.30	-0.30	-0.29	-0.30	-0.30																	
合計	-6.82	-5.39	-6.36	-5.07	-6.26	-3.00	-6.61	-9.13	-6.71	-8.27	-8.77	-8.57	-80.96																	
平均	-0.22	-0.19	-0.21	-0.17	-0.20	-0.10	-0.21	-0.29	-0.22	-0.27	-0.29	-0.28	-0.22																	

年最大水位	0.82	年最小水位	-0.34	3 5 日水位	-0.11	6 5 日水位	-0.16
豊水位	-0.18	平水位	-0.25	低水位	-0.29	濁水位	-0.31

水 位 年 表

黒瀬川水系 黒瀬川 御菌字観測所

平成 28 年 (2016)

(単位: m)

日	平成 28 年 (2016)												年
	1 月	2 月	3 月	4 月	5 月	6 月	7 月	8 月	9 月	10 月	11 月	12 月	
1	0.37	0.40	0.38	0.42	0.41	0.38	0.47	0.43	0.24	0.46	0.26	0.23	0.23
2	0.37	0.39	0.38	0.38	0.40	0.38	0.44	0.43	0.23	0.40	0.24	0.22	0.22
3	0.37	0.39	0.38	0.40	0.55	0.38	0.49	0.41	0.38	0.37	0.23	0.22	0.22
4	0.37	0.38	0.38	0.46	0.46	0.45	0.44	0.40	0.24	0.35	0.23	0.32	0.32
5	0.37	0.38	0.38	0.39	0.41	0.61	0.41	0.36	0.36	0.38	0.23	0.28	0.28
6	0.37	0.38	0.38	0.38	0.43	0.44	0.39	0.31	0.35	0.33	0.22	0.24	0.24
7	0.37	0.38	0.38	0.77	0.41	0.82	0.38	0.29	0.35	0.31	0.22	0.22	0.22
8	0.37	0.37	0.37	0.49	0.40	0.53	0.69	0.31	0.47	0.32	0.22	0.22	0.22
9	0.36	0.37	0.64	0.43	0.50	0.67	0.82	0.30	0.32	0.51	0.22	0.21	0.21
10	0.36	0.37	0.45	0.41	0.54	0.49	0.50	0.26	0.28	0.35	0.22	0.20	0.20
11	0.36	0.37	0.41	0.40	0.52	0.45	0.45	0.24	0.26	0.31	0.26	0.20	0.20
12	0.36	0.37	0.40	0.40	0.44	0.54	0.43	0.23	0.42	0.29	0.22	0.19	0.19
13	0.36	0.55	0.40	0.48	0.43	0.55	0.78	0.23	0.50	0.28	0.21	0.34	0.34
14	0.36	0.60	0.43	0.44	0.42	0.45	0.50	0.23	0.35	0.27	0.27	0.33	0.33
15	0.36	0.42	0.39	0.40	0.41	0.44	0.44	0.24	0.31	0.27	0.25	0.25	0.25
16	0.36	0.40	0.39	0.40	0.69	0.50	0.42	0.40	0.28	0.31	0.22	0.23	0.23
17	0.40	0.39	0.39	0.60	0.51	0.45	0.44	0.45	0.42	0.61	0.21	0.21	0.21
18	0.51	0.39	0.43	0.43	0.45	0.43	0.39	0.34	0.78	0.37	0.22	0.21	0.21
19	0.40	0.38	0.42	0.41	0.43	0.58	0.38	0.28	0.68	0.34	0.54	0.21	0.21
20	0.37	0.58	0.39	0.40	0.42	0.55	0.37	0.26	0.95	0.31	0.30	0.21	0.21
21	0.38	0.44	0.39	0.72	0.41	1.24	0.36	0.24	0.52	0.29	0.25	0.20	0.20
22	0.37	0.41	0.38	0.51	0.40	0.80	0.33	0.23	0.51	0.40	0.24	0.33	0.33
23	0.37	0.40	0.38	0.45	0.39	1.24	0.30	0.23	0.43	0.35	0.22	0.30	0.30
24	0.36	0.40	0.38	0.43	0.39	0.92	0.29	0.21	0.39	0.29	0.22	0.23	0.23
25	0.36	0.39	0.38	0.42	0.43	0.66	0.30	0.22	0.51	0.28	0.21	0.22	0.22
26	0.35	0.39	0.38	0.41	0.40	0.52	0.29	0.24	0.55	0.28	0.24	0.34	0.34
27	0.36	0.40	0.38	0.44	0.39	0.61	0.27	0.24	0.43	0.26	0.47	0.63	0.63
28	0.39	0.39	0.38	0.57	0.39	0.59	0.26	0.26	0.41	0.28	0.31	0.37	0.37
29	0.59	0.40	0.38	0.43	0.45	0.72	0.25	0.49	0.47	0.26	0.26	0.32	0.32
30	0.46	0.46	0.38	0.41	0.43	0.53	0.26	0.29	0.42	0.24	0.24	0.29	0.29
31	0.42	0.42	0.38	0.46	0.39	0.39	0.59	0.28	0.28	0.26	0.26	0.27	0.27
合計	11.93	11.88	12.36	13.68	13.70	17.92	13.13	9.33	12.66	10.33	7.65	8.24	142.81
平均	0.38	0.41	0.40	0.46	0.44	0.60	0.42	0.30	0.42	0.33	0.26	0.27	0.39

年最大水位	1.24	年最小水位	0.19	3 5 日水位	0.55	6 5 日水位	0.46
豊水位	0.43	平水位	0.38	低水位	0.29	濁水位	0.21

水 位 年 表

黒瀬川水系 黒瀬川

町田観測所

平成 28 年 (2016)

(単位：m)

日	1 月	2 月	3 月	4 月	5 月	6 月	7 月	8 月	9 月	10 月	11 月	12 月	年
1	0.50	0.56	0.53	0.59	0.63	0.51	0.83	0.71	0.48	0.77	0.55	0.56	
2	0.51	0.53	0.48	0.52	0.62	0.48	0.78	0.65	0.46	0.71	0.47	0.50	
3	0.51	0.53	0.46	0.52	0.69	0.48	0.75	0.67	0.49	0.68	0.56	0.50	
4	0.48	0.46	0.46	0.62	0.75	0.55	0.75	0.64	0.53	0.66	0.50	0.57	
5	0.52	0.46	0.47	0.60	0.64	0.77	0.72	0.63	0.58	0.65	0.47	0.60	
6	0.52	0.46	0.52	0.53	0.63	0.67	0.67	0.60	0.60	0.62	0.47	0.60	
7	0.50	0.46	0.50	0.88	0.62	0.90	0.66	0.54	0.60	0.61	0.49	0.56	
8	0.50	0.46	0.50	0.82	0.62	0.78	0.85	0.53	0.65	0.61	0.53	0.50	
9	0.50	0.44	0.72	0.70	0.68	0.88	1.13	0.50	0.61	0.76	0.49	0.50	
10	0.50	0.43	0.70	0.64	0.74	0.77	0.86	0.50	0.53	0.64	0.48	0.50	
11	0.48	0.45	0.62	0.60	0.77	0.70	0.79	0.49	0.51	0.61	0.52	0.50	
12	0.48	0.44	0.59	0.59	0.69	0.70	0.76	0.47	0.59	0.61	0.49	0.50	
13	0.48	0.56	0.58	0.61	0.66	0.87	1.07	0.47	0.80	0.61	0.48	0.55	
14	0.47	0.79	0.60	0.72	0.64	0.73	0.90	0.46	0.63	0.57	0.54	0.65	
15	0.47	0.63	0.58	0.64	0.63	0.68	0.80	0.48	0.61	0.58	0.60	0.60	
16	0.46	0.58	0.58	0.62	0.74	0.71	0.75	0.51	0.59	0.58	0.51	0.54	
17	0.47	0.56	0.56	0.82	0.83	0.69	0.74	0.65	0.56	0.80	0.48	0.54	
18	0.65	0.56	0.55	0.71	0.69	0.65	0.70	0.61	0.86	0.66	0.52	0.52	
19	0.54	0.53	0.59	0.67	0.66	0.82	0.68	0.53	0.82	0.62	0.76	0.56	
20	0.52	0.65	0.59	0.63	0.64	0.77	0.67	0.52	1.20	0.61	0.62	0.52	
21	0.52	0.67	0.55	0.86	0.63	1.60	0.69	0.49	0.84	0.57	0.60	0.54	
22	0.50	0.58	0.55	0.88	0.60	1.21	0.65	0.47	0.78	0.57	0.56	0.59	
23	0.48	0.56	0.50	0.75	0.58	1.76	0.63	0.44	0.72	0.65	0.55	0.60	
24	0.47	0.50	0.49	0.70	0.56	1.19	0.60	0.47	0.67	0.61	0.51	0.60	
25	0.46	0.49	0.49	0.67	0.61	1.08	0.63	0.46	0.70	0.58	0.54	0.60	
26	0.46	0.54	0.54	0.64	0.59	0.89	0.60	0.48	0.79	0.57	0.49	0.59	
27	0.47	0.55	0.51	0.66	0.57	0.88	0.60	0.46	0.76	0.54	0.69	0.89	
28	0.47	0.56	0.46	0.82	0.54	1.00	0.54	0.51	0.69	0.54	0.62	0.74	
29	0.61	0.56	0.43	0.69	0.58	1.04	0.51	0.67	0.71	0.57	0.60	0.67	
30	0.66	0.56	0.43	0.65	0.64	0.94	0.51	0.59	0.75	0.54	0.58	0.62	
31	0.59	0.46	0.46	0.65	0.60	0.59	0.59	0.50	0.52	0.52	0.61	0.61	
合計	15.75	15.55	16.59	20.35	20.07	25.70	22.41	16.70	20.11	19.22	16.27	17.92	226.64
平均	0.51	0.54	0.54	0.68	0.65	0.86	0.72	0.54	0.67	0.62	0.54	0.58	0.62

年最大水位	1.76	年最小水位	0.43	3 5 日水位	0.80	6 5 日水位	0.72
豊水位	0.67	平水位	0.59	低水位	0.51	濁水位	0.46

水 位 年 表

三津大川水系 三津大川 三津観測所 平成 28 年 (2016)

日	(単位：m)																														
	1 月	2 月	3 月	4 月	5 月	6 月	7 月	8 月	9 月	10 月	11 月	12 月	年																		
1	-0.29	-0.08	-0.24	-0.23	-0.11	-0.20	0.13	-0.09	-0.21	0.05	-0.17	-0.06																			
2	-0.29	-0.15	-0.25	-0.24	-0.13	-0.23	0.07	-0.09	-0.21	0.03	-0.18	-0.08																			
3	-0.29	-0.23	-0.27	-0.24	-0.11	-0.23	0.04	-0.08	-0.23	0.00	-0.19	-0.10																			
4	-0.30	-0.25	-0.27	-0.12	-0.06	-0.15	0.01	-0.10	-0.22	-0.02	-0.19	-0.08																			
5	-0.30	-0.27	-0.26	-0.18	-0.11	-0.06	0.00	-0.12	-0.17	-0.04	-0.19	-0.05																			
6	-0.30	-0.28	-0.25	-0.21	-0.12	-0.10	-0.02	-0.13	-0.19	-0.05	-0.19	-0.06																			
7	-0.31	-0.29	-0.24	0.07	-0.16	0.14	-0.03	-0.13	-0.19	-0.07	-0.20	-0.07																			
8	-0.31	-0.30	-0.25	0.09	-0.14	0.05	0.07	-0.11	-0.14	-0.11	-0.20	-0.09																			
9	-0.32	-0.30	-0.04	0.00	-0.08	0.07	0.34	-0.08	-0.19	0.03	-0.20	-0.12																			
10	-0.32	-0.31	0.04	-0.04	-0.05	0.01	0.16	-0.10	-0.21	-0.02	-0.20	-0.15																			
11	-0.32	-0.32	-0.02	-0.08	-0.03	-0.05	0.08	-0.14	-0.22	-0.04	-0.18	-0.16																			
12	-0.32	-0.32	-0.06	-0.12	-0.06	-0.04	0.05	-0.16	-0.18	-0.06	-0.20	-0.17																			
13	-0.32	-0.18	-0.08	-0.12	-0.08	0.12	0.23	-0.15	-0.12	-0.08	-0.20	-0.12																			
14	-0.32	0.02	-0.07	-0.04	-0.11	0.00	0.18	-0.16	-0.13	-0.11	-0.18	-0.04																			
15	-0.33	-0.03	-0.08	-0.08	-0.11	-0.05	0.09	-0.16	-0.17	-0.13	-0.16	-0.05																			
16	-0.33	-0.06	-0.11	-0.12	-0.03	-0.06	0.05	-0.10	-0.19	-0.07	-0.19	-0.07																			
17	-0.32	-0.09	-0.15	0.06	0.00	-0.10	0.02	-0.10	-0.20	-0.02	-0.19	-0.07																			
18	-0.17	-0.17	-0.14	0.02	-0.05	-0.15	0.00	-0.15	-0.16	-0.05	-0.19	-0.08																			
19	-0.27	-0.22	-0.11	-0.03	-0.08	0.07	-0.02	-0.17	-0.07	-0.06	0.01	-0.11																			
20	-0.29	-0.10	-0.15	-0.07	-0.09	0.05	-0.01	-0.18	0.27	-0.07	-0.04	-0.14																			
21	-0.30	-0.02	-0.18	0.07	-0.11	0.55	-0.01	-0.18	0.07	-0.13	-0.07	-0.16																			
22	-0.31	-0.05	-0.19	0.15	-0.13	0.38	-0.04	-0.19	0.07	-0.11	-0.09	-0.11																			
23	-0.31	-0.07	-0.19	0.03	-0.14	0.66	-0.05	-0.18	0.04	-0.07	-0.14	-0.05																			
24	-0.32	-0.09	-0.22	-0.02	-0.14	0.32	-0.06	-0.19	-0.01	-0.13	-0.16	-0.07																			
25	-0.33	-0.15	-0.23	-0.06	-0.14	0.29	-0.06	-0.19	-0.02	-0.15	-0.17	-0.08																			
26	-0.33	-0.21	-0.23	-0.08	-0.17	0.16	-0.07	-0.18	0.04	-0.16	-0.17	-0.07																			
27	-0.33	-0.23	-0.23	-0.09	-0.19	0.13	-0.08	-0.17	0.03	-0.16	0.00	0.19																			
28	-0.32	-0.22	-0.24	-0.02	-0.20	0.21	-0.10	-0.19	0.00	-0.16	-0.01	0.11																			
29	-0.13	-0.22	-0.25	-0.06	-0.17	0.28	-0.09	-0.09	0.00	-0.16	-0.04	0.05																			
30	-0.03	-0.22	-0.25	-0.09	-0.14	0.25	-0.10	-0.17	0.02	-0.18	-0.06	0.01																			
31	-0.06	-0.25	-0.25	-0.09	-0.21	-0.21	-0.10	-0.20	-0.02	-0.18	-0.06	-0.02																			
合計	-8.79	-5.19	-5.46	-1.85	-3.45	2.32	0.68	-4.43	-2.79	-2.48	-4.34	-2.07	-37.85																		
平均	-0.28	-0.18	-0.18	-0.06	-0.11	0.08	0.02	-0.14	-0.09	-0.08	-0.14	-0.07	-0.10																		

年最大水位	0.66	年最小水位	-0.33	3 5 日水位	0.05	6 5 日水位	-0.01
豊水位	-0.04	平水位	-0.11	低水位	-0.19	濁水位	-0.32

水 位 年 表

藤井川水系 藤井川 柳井橋観測所 平成 28 年 (2016) (単位：m) 年

日	1 月	2 月	3 月	4 月	5 月	6 月	7 月	8 月	9 月	10 月	11 月	12 月	年
1	0.68	0.74	0.70	0.73	0.74	0.68	0.85	0.66	0.64	0.77	0.66	0.65	
2	0.68	0.73	0.70	0.71	0.73	0.68	0.79	0.70	0.68	0.74	0.62	0.65	
3	0.68	0.72	0.70	0.71	0.76	0.68	0.78	0.69	0.69	0.72	0.62	0.64	
4	0.69	0.71	0.70	0.77	0.75	0.72	0.74	0.67	0.70	0.70	0.61	0.70	
5	0.69	0.70	0.70	0.73	0.73	0.89	0.72	0.68	0.74	0.68	0.61	0.71	
6	0.69	0.70	0.70	0.72	0.74	0.79	0.70	0.74	0.72	0.67	0.61	0.69	
7	0.68	0.69	0.70	0.84	0.72	0.95	0.68	0.74	0.70	0.66	0.61	0.67	
8	0.68	0.69	0.70	0.83	0.70	0.88	0.91	0.73	0.73	0.66	0.61	0.66	
9	0.68	0.69	0.85	0.79	0.75	0.86	1.20	0.73	0.64	0.74	0.61	0.65	
10	0.67	0.68	0.83	0.76	0.76	0.80	0.90	0.73	0.62	0.67	0.61	0.64	
11	0.67	0.68	0.78	0.75	0.77	0.78	0.81	0.72	0.66	0.65	0.64	0.63	
12	0.68	0.68	0.76	0.74	0.74	0.86	0.77	0.72	0.70	0.65	0.61	0.63	
13	0.68	0.73	0.75	0.77	0.73	1.10	0.87	0.72	0.78	0.64	0.61	0.68	
14	0.69	0.77	0.77	0.79	0.70	0.88	0.87	0.72	0.69	0.63	0.61	0.70	
15	0.68	0.73	0.75	0.76	0.69	0.81	0.82	0.71	0.67	0.63	0.63	0.66	
16	0.68	0.72	0.74	0.75	0.78	0.80	0.77	0.70	0.66	0.63	0.61	0.66	
17	0.69	0.71	0.73	0.81	0.77	0.77	0.75	0.70	0.66	0.72	0.61	0.64	
18	0.74	0.71	0.74	0.78	0.74	0.74	0.72	0.70	0.75	0.66	0.62	0.64	
19	0.70	0.70	0.75	0.76	0.73	0.88	0.71	0.70	0.71	0.65	0.73	0.64	
20	0.70	0.77	0.73	0.74	0.72	0.82	0.71	0.71	0.95	0.65	0.66	0.64	
21	0.70	0.77	0.72	0.86	0.70	1.32	0.70	0.72	0.79	0.64	0.64	0.63	
22	0.70	0.75	0.71	0.90	0.69	1.12	0.69	0.72	0.82	0.66	0.63	0.66	
23	0.69	0.74	0.72	0.83	0.69	1.62	0.69	0.71	0.78	0.66	0.63	0.67	
24	0.69	0.73	0.72	0.80	0.69	1.13	0.68	0.71	0.72	0.64	0.62	0.65	
25	0.70	0.72	0.71	0.77	0.70	1.04	0.67	0.72	0.79	0.64	0.62	0.64	
26	0.70	0.72	0.70	0.74	0.70	0.89	0.67	0.72	0.87	0.64	0.63	0.69	
27	0.70	0.71	0.70	0.76	0.69	0.86	0.67	0.72	0.79	0.63	0.75	0.83	
28	0.71	0.71	0.70	0.81	0.69	0.88	0.67	0.71	0.78	0.63	0.70	0.77	
29	0.80	0.71	0.69	0.77	0.72	0.99	0.67	0.71	0.80	0.63	0.68	0.73	
30	0.80	0.71	0.69	0.75	0.74	0.95	0.66	0.65	0.79	0.63	0.66	0.71	
31	0.76	0.70	0.70	0.70	0.70	0.66	0.66	0.63	0.63	0.63	0.69	0.69	
合計	21.68	20.81	22.54	23.23	22.46	27.17	23.50	21.89	22.02	20.55	19.06	20.85	265.76
平均	0.70	0.72	0.73	0.77	0.72	0.91	0.76	0.71	0.73	0.66	0.64	0.67	0.73

年最大水位	1.62	年最小水位	0.61	6 5 日水位	0.77
豊水位	0.75	平水位	0.71	濁水位	0.61
		低水位			
		3 5 日水位	0.82		

水位年表

芦田川水系 御調川 市観測所 平成 28 年 (2016)

日	(単位: m)												
	1 月	2 月	3 月	4 月	5 月	6 月	7 月	8 月	9 月	10 月	11 月	12 月	年
1	1.50	1.57	1.49	1.46	1.52	1.46	1.77	1.54	1.52	1.71	1.55	1.53	1.53
2	1.50	1.54	1.48	1.46	1.50	1.44	1.71	1.56	1.52	1.68	1.53	1.52	1.52
3	1.50	1.53	1.48	1.46	1.52	1.43	1.68	1.63	1.51	1.65	1.52	1.51	1.51
4	1.49	1.51	1.47	1.52	1.60	1.44	1.66	1.58	1.52	1.62	1.51	1.55	1.55
5	1.49	1.50	1.47	1.50	1.52	1.75	1.63	1.55	1.55	1.61	1.51	1.60	1.60
6	1.49	1.49	1.47	1.48	1.50	1.62	1.61	1.53	1.56	1.59	1.51	1.56	1.56
7	1.49	1.48	1.47	1.67	1.51	2.00	1.59	1.51	1.53	1.58	1.50	1.54	1.54
8	1.48	1.47	1.47	1.71	1.48	1.82	1.79	1.50	1.64	1.57	1.50	1.53	1.53
9	1.48	1.47	1.64	1.60	1.51	1.79	2.11	1.53	1.58	1.68	1.50	1.52	1.52
10	1.48	1.47	1.69	1.55	1.55	1.70	1.84	1.52	1.54	1.61	1.50	1.51	1.51
11	1.48	1.46	1.59	1.52	1.61	1.62	1.74	1.50	1.52	1.58	1.52	1.51	1.51
12	1.47	1.46	1.55	1.50	1.55	1.63	1.69	1.49	1.52	1.57	1.51	1.50	1.50
13	1.47	1.49	1.53	1.51	1.51	1.95	1.85	1.48	1.72	1.56	1.50	1.52	1.52
14	1.47	1.68	1.57	1.58	1.48	1.73	1.81	1.48	1.61	1.55	1.50	1.59	1.59
15	1.47	1.59	1.55	1.53	1.47	1.63	1.73	1.48	1.57	1.54	1.51	1.55	1.55
16	1.47	1.55	1.52	1.50	1.55	1.61	1.68	1.51	1.55	1.54	1.50	1.53	1.53
17	1.47	1.52	1.51	1.61	1.66	1.59	1.66	1.59	1.54	1.72	1.50	1.52	1.52
18	1.56	1.51	1.51	1.58	1.55	1.55	1.63	1.55	2.01	1.62	1.50	1.51	1.51
19	1.53	1.50	1.54	1.54	1.50	1.67	1.60	1.53	1.78	1.58	1.62	1.51	1.51
20	1.50	1.58	1.52	1.51	1.49	1.65	1.59	1.51	2.12	1.57	1.58	1.50	1.50
21	1.49	1.62	1.50	1.66	1.46	2.26	1.62	1.50	1.84	1.56	1.54	1.50	1.50
22	1.49	1.56	1.49	1.75	1.45	1.96	1.58	1.50	1.86	1.57	1.53	1.52	1.52
23	1.48	1.54	1.48	1.63	1.45	2.58	1.56	1.49	1.79	1.60	1.52	1.57	1.57
24	1.48	1.52	1.48	1.58	1.44	2.18	1.55	1.47	1.69	1.57	1.51	1.54	1.54
25	1.48	1.51	1.47	1.54	1.46	2.07	1.54	1.49	1.71	1.55	1.50	1.52	1.52
26	1.48	1.50	1.47	1.52	1.46	1.87	1.54	1.50	1.84	1.54	1.50	1.54	1.54
27	1.48	1.50	1.47	1.52	1.46	1.81	1.54	1.56	1.76	1.54	1.62	1.81	1.81
28	1.49	1.50	1.46	1.67	1.45	1.89	1.53	1.54	1.76	1.54	1.62	1.68	1.68
29	1.64	1.50	1.46	1.61	1.47	1.92	1.52	1.70	1.73	1.53	1.56	1.61	1.61
30	1.73	1.50	1.46	1.55	1.52	1.89	1.51	1.60	1.73	1.53	1.54	1.57	1.57
31	1.61		1.45		1.48		1.51	1.54		1.52		1.56	1.56
合計	46.64	44.12	46.71	46.82	46.68	53.51	51.37	47.47	50.12	49.18	45.81	48.03	576.46
平均	1.50	1.52	1.51	1.56	1.51	1.78	1.66	1.53	1.67	1.59	1.53	1.55	1.58

年最大水位	2.58	年最小水位	1.43	3 5 日水位	1.73	6 5 日水位	1.64
豊水位	1.60	平水位	1.53	低水位	1.50	濁水位	1.46

水 位 年 表

高梁川水系 成羽川

手入観測所

平成 28 年 (2016)

(単位：m)

日	平成 28 年 (2016)												年
	1 月	2 月	3 月	4 月	5 月	6 月	7 月	8 月	9 月	10 月	11 月	12 月	
1	0.77	1.15	0.86	0.79	1.01	0.72	1.10	0.84	0.62	1.08	0.74	0.76	0.76
2	0.76	1.06	0.84	0.77	0.94	0.68	1.02	0.75	0.60	1.03	0.73	0.73	0.73
3	0.75	1.00	0.83	0.75	0.92	0.65	1.06	0.76	0.58	0.99	0.72	0.71	0.71
4	0.75	0.96	0.82	0.80	0.92	0.68	1.17	0.74	0.58	0.97	0.71	0.75	0.75
5	0.74	0.92	0.83	0.77	0.83	1.04	1.07	0.69	0.68	0.92	0.70	0.84	0.84
6	0.73	0.89	0.92	0.74	0.84	0.87	0.99	0.66	0.80	0.88	0.69	0.78	0.78
7	0.72	0.86	0.96	1.24	0.85	0.89	0.93	0.67	1.01	0.84	0.69	0.76	0.76
8	0.72	0.84	0.91	1.28	0.79	0.84	1.15	0.64	1.42	0.82	0.68	0.75	0.75
9	0.71	0.83	1.13	1.05	0.86	1.48	1.47	0.63	0.98	1.52	0.69	0.73	0.73
10	0.70	0.81	1.14	0.96	1.03	1.15	1.19	0.61	0.82	1.15	0.70	0.72	0.72
11	0.69	0.80	1.02	0.89	1.36	0.99	1.11	0.59	0.75	1.02	0.68	0.71	0.71
12	0.69	0.80	0.95	0.84	1.12	0.99	1.19	0.58	0.77	0.95	0.67	0.70	0.70
13	0.68	1.28	0.90	0.83	1.28	1.48	1.63	0.58	1.27	0.89	0.66	0.82	0.82
14	0.68	1.74	0.90	0.88	0.91	1.19	1.45	0.57	0.96	0.85	0.66	1.08	1.08
15	0.67	1.35	0.86	0.80	0.86	1.04	1.22	0.57	0.85	0.81	0.70	0.96	0.96
16	0.67	1.14	0.84	0.77	1.05	1.00	1.10	0.64	0.79	0.80	0.67	0.89	0.89
17	0.66	1.06	0.82	0.88	1.18	0.96	1.04	0.66	0.83	1.47	0.65	0.84	0.84
18	0.91	0.99	0.82	0.83	1.02	0.87	0.97	0.61	2.25	1.14	0.64	0.81	0.81
19	0.89	0.95	1.21	0.78	0.93	1.06	0.91	0.58	1.73	1.03	1.03	0.79	0.79
20	0.81	1.19	1.05	0.76	0.87	1.06	0.86	0.57	1.80	0.96	0.89	0.79	0.79
21	0.80	1.28	0.98	1.03	0.82	1.51	0.83	0.56	1.45	0.90	0.81	0.79	0.79
22	0.79	1.13	0.92	1.23	0.78	1.36	0.80	0.56	1.27	0.87	0.77	0.85	0.85
23	0.79	1.05	0.88	1.04	0.76	1.99	0.77	0.56	1.16	0.85	0.75	1.08	1.08
24	0.77	0.99	0.84	0.95	0.75	1.61	0.80	0.55	1.06	0.82	0.73	1.00	1.00
25	0.76	0.94	0.81	0.88	0.78	1.95	0.83	0.54	1.03	0.79	0.72	0.92	0.92
26	0.75	0.90	0.79	0.84	0.79	1.41	0.80	0.56	1.05	0.81	0.70	0.97	0.97
27	0.75	0.88	0.78	0.88	0.78	1.20	0.77	0.59	1.00	0.79	0.85	1.82	1.82
28	0.76	0.86	0.77	1.81	0.71	1.21	0.72	0.59	0.99	0.78	0.84	1.38	1.38
29	1.55	0.87	0.75	1.33	0.78	1.17	0.71	0.95	1.03	0.80	0.80	1.15	1.15
30	1.62	0.74	0.74	1.12	0.92	1.17	0.77	0.74	1.02	0.77	0.77	1.04	1.04
31	1.30	0.73	0.73	0.79	0.79	0.79	0.83	0.68	0.68	0.75	0.75	0.97	0.97
合計	25.35	29.52	27.60	28.52	27.95	34.22	31.26	19.82	31.15	29.05	22.04	27.89	334.37
平均	0.82	1.02	0.89	0.95	0.90	1.14	1.01	0.64	1.04	0.94	0.73	0.90	0.91

年最大水位	2.25	年最小水位	0.54	3 5 日水位	1.23	6 5 日水位	1.08
豊水位	1.02	平水位	0.84	低水位	0.75	濁水位	0.58

水位年表

高梁川水系 成羽川 東城観測所 平成 28 年 (2016)

日	(単位: m)												
	1 月	2 月	3 月	4 月	5 月	6 月	7 月	8 月	9 月	10 月	11 月	12 月	年
1	1.41	1.73	1.44	1.43	1.63	1.46	1.65	1.56	1.42	1.61	1.41	1.43	
2	1.40	1.65	1.43	1.42	1.57	1.44	1.59	1.49	1.41	1.58	1.40	1.41	
3	1.40	1.59	1.42	1.42	1.55	1.42	1.57	1.51	1.40	1.54	1.39	1.40	
4	1.39	1.55	1.42	1.46	1.56	1.44	1.63	1.55	1.38	1.52	1.39	1.42	
5	1.39	1.52	1.42	1.44	1.51	1.65	1.60	1.48	1.41	1.50	1.38	1.49	
6	1.39	1.50	1.44	1.41	1.51	1.59	1.54	1.45	1.45	1.48	1.38	1.46	
7	1.39	1.48	1.47	1.65	1.53	1.57	1.51	1.45	1.60	1.45	1.37	1.44	
8	1.38	1.46	1.45	1.80	1.49	1.54	1.65	1.44	1.90	1.45	1.37	1.43	
9	1.38	1.45	1.58	1.64	1.53	1.83	1.89	1.43	1.66	1.93	1.37	1.42	
10	1.37	1.43	1.71	1.55	1.63	1.74	1.74	1.43	1.55	1.73	1.37	1.41	
11	1.36	1.43	1.59	1.50	1.81	1.62	1.65	1.42	1.47	1.60	1.37	1.40	
12	1.36	1.42	1.53	1.47	1.70	1.59	1.69	1.42	1.46	1.54	1.36	1.40	
13	1.36	1.36	1.49	1.46	1.58	1.89	1.92	1.42	1.75	1.49	1.35	1.47	
14	1.35	2.01	1.49	1.49	1.54	1.75	1.88	1.42	1.61	1.46	1.36	1.63	
15	1.35	1.84	1.46	1.44	1.51	1.63	1.73	1.42	1.52	1.44	1.39	1.57	
16	1.34	1.71	1.45	1.42	1.60	1.58	1.63	1.45	1.46	1.44	1.37	1.52	
17	1.35	1.63	1.43	1.49	1.78	1.56	1.57	1.47	1.47	1.87	1.36	1.49	
18	1.51	1.57	1.44	1.47	1.63	1.51	1.53	1.43	2.18	1.73	1.36	1.46	
19	1.56	1.52	1.69	1.44	1.55	1.63	1.50	1.42	2.02	1.61	1.59	1.45	
20	1.50	1.63	1.63	1.42	1.51	1.67	1.48	1.41	2.04	1.54	1.56	1.44	
21	1.49	1.78	1.55	1.56	1.49	1.91	1.47	1.40	1.89	1.50	1.49	1.44	
22	1.49	1.67	1.51	1.78	1.47	1.83	1.45	1.40	1.81	1.48	1.45	1.46	
23	1.49	1.59	1.47	1.64	1.46	2.07	1.46	1.40	1.74	1.46	1.42	1.59	
24	1.47	1.54	1.45	1.57	1.46	2.00	1.49	1.39	1.65	1.44	1.41	1.58	
25	1.45	1.51	1.44	1.54	1.48	2.09	1.55	1.39	1.60	1.43	1.40	1.53	
26	1.43	1.48	1.42	1.54	1.49	1.87	1.50	1.40	1.62	1.45	1.39	1.55	
27	1.42	1.47	1.41	1.57	1.49	1.75	1.48	1.41	1.58	1.44	1.47	2.02	
28	1.44	1.45	1.41	2.03	1.45	1.75	1.46	1.42	1.55	1.44	1.50	1.86	
29	1.85	1.45	1.40	1.86	1.49	1.71	1.45	1.60	1.56	1.45	1.46	1.71	
30	1.98	1.45	1.39	1.73	1.59	1.71	1.51	1.53	1.56	1.42	1.44	1.62	
31	1.84		1.39		1.51		1.56	1.46		1.41		1.57	
合計	45.29	45.64	45.82	46.64	48.12	50.80	49.33	44.87	48.72	47.43	42.33	47.07	562.06
平均	1.46	1.57	1.48	1.55	1.55	1.69	1.59	1.45	1.62	1.53	1.41	1.52	1.54

年最大水位	2.18	年最小水位	1.34	3 5 日水位	1.75	6 5 日水位	1.64
豊水位	1.59	平水位	1.49	低水位	1.43	濁水位	1.36

水位年表

江の川水系 馬洗川 吉舎(三玉)観測所 平成 28 年 (2016) (単位: m)

日	1 月	2 月	3 月	4 月	5 月	6 月	7 月	8 月	9 月	10 月	11 月	12 月	年
1	0.42	0.74	0.47	0.47	0.54	0.36	0.83	0.65	0.35	0.76	0.42	0.42	
2	0.41	0.66	0.45	0.41	0.48	0.35	0.73	0.48	0.34	0.68	0.39	0.40	
3	0.40	0.60	0.43	0.38	0.55	0.35	0.73	0.48	0.34	0.65	0.40	0.38	
4	0.40	0.55	0.42	0.43	0.69	0.38	0.75	0.51	0.35	0.62	0.39	0.45	
5	0.39	0.51	0.42	0.39	0.52	0.79	0.67	0.48	0.51	0.59	0.38	0.51	
6	0.38	0.48	0.41	0.35	0.53	0.55	0.61	0.39	0.61	0.55	0.38	0.45	
7	0.38	0.46	0.42	0.70	0.53	0.68	0.55	0.36	0.77	0.51	0.37	0.42	
8	0.37	0.44	0.40	0.40	0.46	0.59	0.82	0.36	0.95	0.50	0.37	0.41	
9	0.37	0.43	0.75	0.62	0.52	1.06	1.35	0.39	0.66	0.94	0.37	0.40	
10	0.37	0.41	0.84	0.54	0.64	0.81	0.94	0.35	0.53	0.73	0.36	0.38	
11	0.37	0.40	0.70	0.49	0.86	0.64	0.76	0.35	0.45	0.64	0.37	0.37	
12	0.36	0.39	0.62	0.44	0.70	0.63	0.70	0.35	0.46	0.58	0.36	0.36	
13	0.37	0.57	0.56	0.49	0.59	0.93	1.05	0.35	0.87	0.54	0.36	0.45	
14	0.36	0.84	0.64	0.65	0.52	0.75	1.01	0.35	0.63	0.51	0.37	0.67	
15	0.37	0.71	0.56	0.52	0.46	0.63	0.84	0.36	0.53	0.48	0.41	0.54	
16	0.36	0.63	0.52	0.47	0.79	0.62	0.73	0.38	0.47	0.46	0.37	0.50	
17	0.37	0.58	0.49	0.72	0.96	0.58	0.67	0.42	0.44	1.02	0.36	0.45	
18	0.76	0.53	0.50	0.66	0.74	0.49	0.61	0.36	1.80	0.78	0.35	0.43	
19	0.65	0.50	0.69	0.57	0.62	0.77	0.54	0.36	1.31	0.69	0.73	0.41	
20	0.56	0.78	0.60	0.50	0.53	0.70	0.57	0.36	1.49	0.63	0.55	0.40	
21	0.53	0.87	0.55	0.75	0.45	1.27	0.61	0.35	1.04	0.58	0.46	0.39	
22	0.53	0.73	0.50	0.89	0.41	0.96	0.50	0.34	0.93	0.56	0.42	0.46	
23	0.51	0.66	0.47	0.73	0.38	1.67	0.46	0.38	0.84	0.55	0.40	0.73	
24	0.49	0.60	0.45	0.64	0.36	1.36	0.43	0.34	0.76	0.50	0.38	0.63	
25	0.49	0.56	0.43	0.57	0.46	1.41	0.42	0.34	0.72	0.48	0.38	0.56	
26	0.47	0.52	0.41	0.48	0.45	0.96	0.42	0.34	0.77	0.51	0.37	0.59	
27	0.48	0.50	0.41	0.50	0.40	0.86	0.40	0.35	0.72	0.48	0.62	1.02	
28	0.53	0.48	0.41	0.86	0.36	0.91	0.37	0.34	0.70	0.46	0.56	0.87	
29	1.04	0.49	0.38	0.72	0.41	1.00	0.36	0.71	0.81	0.46	0.48	0.74	
30	1.08		0.38	0.62	0.56	0.98	0.35	0.46	0.82	0.43	0.43	0.65	
31	0.86		0.37		0.41		0.52	0.38		0.42		0.59	
合計	15.43	16.62	15.65	17.35	16.88	24.04	20.30	12.39	21.97	18.29	12.56	16.03	207.51
平均	0.50	0.57	0.50	0.58	0.54	0.80	0.65	0.40	0.73	0.59	0.42	0.52	0.57

年最大水位	1.80	3 5 日水位	0.86	6 5 日水位	0.73
豊水位	0.66	低水位	0.41	濁水位	0.35

3. 流量年表及び日流量年図

観 測 所	頁
瀬 野	25
宮 内	27
中 地	29
中 原 橋	31
大 原 下 橋	33
安 大 橋	35
失 平	37
船 木	39
七 宝	41
本 郷	43
東 子	45
御 藺 宇	47
町 田	49
三 津	51
柳 井 橋	53
市	55
手 入	57
東 城	59
吉 舎(三玉)	61

流 量 年 表

瀬野川水系

瀬野川

瀬野観測所

平成 28 年 (2016)

(単位: m³/s)

日	平成 28 年 (2016)												年
	1 月	2 月	3 月	4 月	5 月	6 月	7 月	8 月	9 月	10 月	11 月	12 月	
1	1.40	4.57	2.68	2.42	2.68	2.16	5.71	1.24	0.57	2.68	1.05	1.05	1.05
2	1.40	3.57	2.68	2.16	2.68	2.16	4.22	1.05	0.57	2.42	0.88	0.88	1.05
3	1.40	3.57	2.68	2.16	4.57	1.89	4.22	2.16	0.57	2.16	0.88	0.88	0.88
4	1.40	2.96	2.68	3.26	4.22	2.68	3.57	2.16	0.72	1.91	0.88	0.88	1.24
5	1.40	2.96	2.68	2.16	3.26	6.11	2.96	1.45	1.05	1.91	0.88	0.88	1.24
6	1.40	2.96	2.68	1.89	3.26	3.57	2.68	1.24	0.88	1.67	0.88	0.88	1.05
7	1.40	2.96	2.68	8.84	2.96	13.75	2.42	1.05	1.05	1.45	0.72	0.72	0.88
8	1.18	2.96	2.16	7.41	2.68	8.35	4.94	1.05	3.26	1.24	0.88	0.88	0.88
9	1.18	2.96	5.32	4.57	4.22	11.24	11.24	1.05	1.05	3.57	0.72	0.72	0.88
10	1.18	2.68	4.57	3.57	5.32	9.34	6.11	0.88	0.88	1.91	0.72	0.72	0.88
11	1.18	2.68	3.89	2.96	6.53	6.53	4.22	0.88	0.72	1.45	0.88	0.88	0.88
12	1.18	2.68	3.26	2.68	4.94	6.11	3.26	0.88	1.67	1.45	0.72	0.72	0.88
13	1.18	4.57	2.96	3.57	3.89	6.97	12.22	0.72	3.57	1.24	0.72	1.24	0.88
14	1.18	7.41	2.96	3.57	3.26	4.94	7.87	0.72	1.45	1.05	0.88	1.24	0.88
15	1.18	4.22	2.68	2.68	2.96	4.22	4.94	0.72	1.24	1.05	1.05	1.05	0.88
16	1.18	3.26	2.68	2.42	6.53	5.71	3.57	1.24	1.05	1.45	0.72	1.05	0.88
17	1.40	2.68	2.68	6.53	6.11	4.57	3.57	1.24	1.91	5.32	0.72	0.72	0.88
18	3.26	2.68	2.96	4.22	4.22	3.89	2.68	1.05	9.34	2.42	0.72	0.72	0.88
19	1.89	2.96	3.26	3.57	3.57	6.97	2.42	0.88	7.41	1.91	3.57	3.57	0.88
20	1.64	5.32	2.68	2.96	2.96	6.11	2.16	0.88	18.28	1.67	1.45	1.45	0.88
21	1.40	4.22	2.68	8.35	2.68	32.58	2.16	0.72	6.53	1.45	1.24	1.24	0.88
22	1.40	3.57	2.68	8.35	2.42	13.75	1.67	0.72	3.89	1.67	1.05	1.45	1.45
23	1.40	3.57	2.42	5.71	2.42	34.05	1.67	0.72	2.68	1.67	0.88	1.45	1.45
24	2.16	2.96	2.42	4.22	2.42	17.68	1.67	0.57	2.16	1.45	0.88	1.05	1.05
25	3.26	2.96	2.16	3.57	2.96	13.75	1.45	0.57	2.68	1.24	0.88	1.05	1.05
26	2.96	2.68	2.16	3.26	2.42	8.35	1.45	0.57	3.57	1.24	0.88	1.45	1.45
27	2.42	2.96	2.16	3.26	2.16	7.41	1.45	0.57	2.96	1.05	2.16	6.11	6.11
28	2.68	2.96	2.16	5.32	2.16	7.87	1.24	0.72	2.42	1.05	1.45	3.26	3.26
29	6.11	2.96	2.16	3.57	2.96	9.86	1.24	1.91	2.68	1.24	1.24	2.42	2.42
30	5.32	2.96	2.16	2.96	2.96	8.84	1.24	0.88	2.42	1.05	1.05	1.91	1.91
31	4.22		1.89		2.16		1.45	0.72		0.88		1.67	1.67
合計	61.94	99.45	85.87	122.17	108.54	271.41	111.67	31.21	89.23	53.92	31.63	42.59	1109.63
平均	2.00	3.43	2.77	4.07	3.50	9.05	3.60	1.01	2.97	1.74	1.05	1.37	3.03

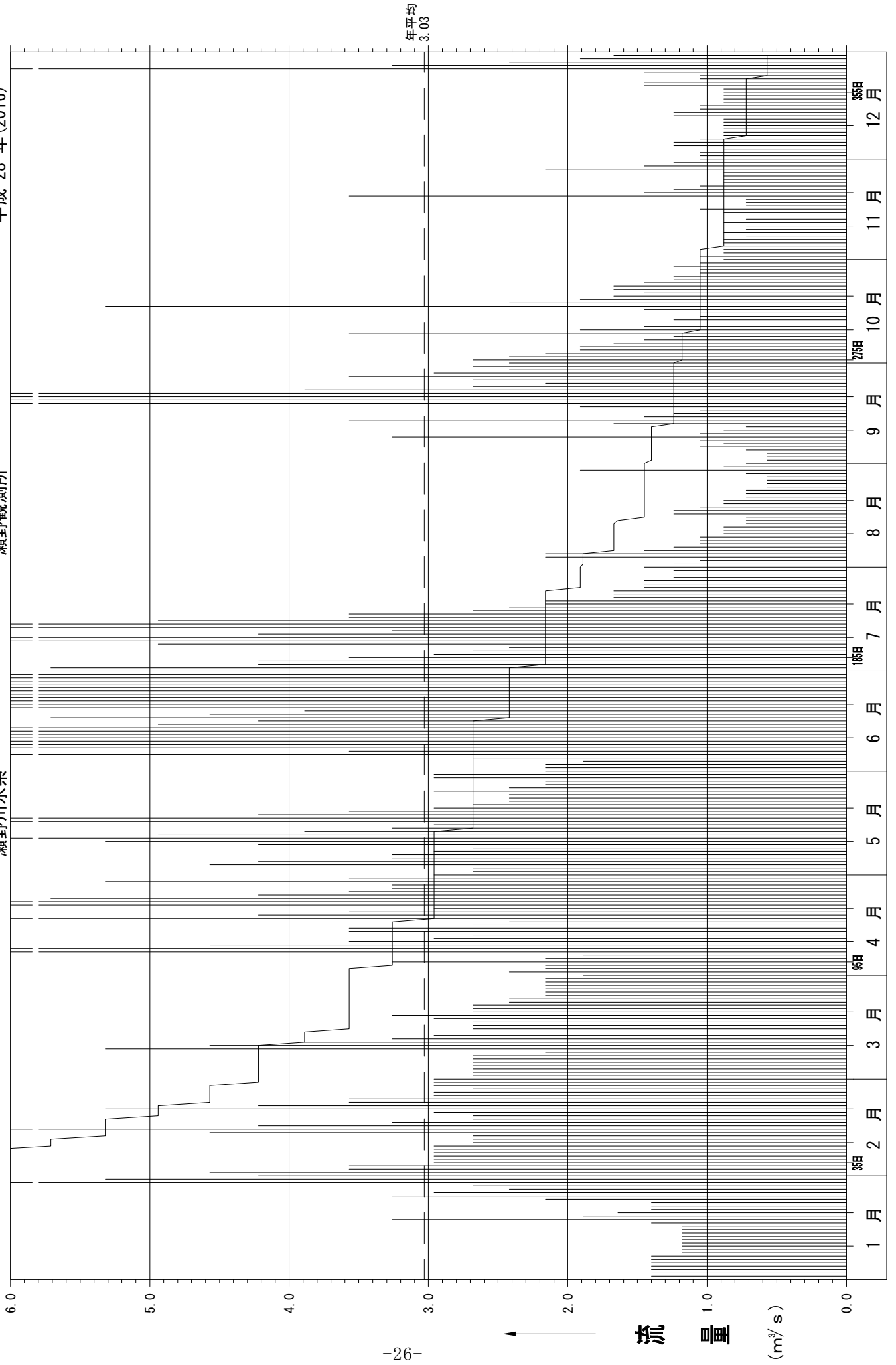
年最大流量	34.05	年最小流量	0.57	3 5 日流量	6.11	6 5 日流量	4.22
豊水量	3.26	平水量	2.16	低水量	1.18	濁水量	0.72

日流量年図

瀬野川水系

瀬野観測所

平成 28 年 (2016)



流 量 年 表

御手洗川水系

御手洗川

宮内観測所

平成 28 年 (2016)

日	(単位: m ³ /s)												
	1 月	2 月	3 月	4 月	5 月	6 月	7 月	8 月	9 月	10 月	11 月	12 月	年
1	0.32	0.32	0.29	0.49	0.57	0.45	1.67	0.76	0.37	0.64	0.37	0.37	0.37
2	0.32	0.32	0.29	0.32	0.53	0.42	1.53	0.76	0.37	0.57	0.37	0.37	0.37
3	0.32	0.32	0.29	0.35	1.10	0.42	1.47	0.68	0.37	0.53	0.34	0.37	0.37
4	0.32	0.32	0.29	0.38	0.83	0.57	1.41	0.64	0.40	0.50	0.34	0.40	0.40
5	0.32	0.32	0.32	0.29	0.69	1.04	1.30	0.60	0.46	0.64	0.34	0.37	0.37
6	0.32	0.32	0.35	0.29	0.74	0.61	1.24	0.57	0.40	0.50	0.34	0.37	0.37
7	0.32	0.32	0.32	1.40	0.69	1.04	1.19	0.57	0.37	0.46	0.34	0.40	0.40
8	0.32	0.32	0.32	0.74	0.61	0.69	2.06	0.57	0.46	0.53	0.34	0.37	0.37
9	0.32	0.32	0.61	0.53	0.94	1.74	2.48	0.57	0.37	0.89	0.34	0.40	0.40
10	0.32	0.32	0.38	0.45	1.46	0.94	1.60	0.53	0.34	0.57	0.31	0.37	0.37
11	0.32	0.32	0.32	0.42	1.60	0.79	1.47	0.50	0.37	0.53	0.34	0.37	0.37
12	0.32	0.32	0.32	0.38	1.10	0.94	1.41	0.50	0.64	0.50	0.34	0.40	0.40
13	0.32	0.32	0.32	0.61	0.99	0.88	3.24	0.46	0.53	0.46	0.31	0.43	0.43
14	0.32	0.65	0.32	0.53	0.88	0.69	1.98	0.50	0.43	0.43	0.40	0.34	0.34
15	0.32	0.35	0.29	0.42	0.83	0.61	1.60	0.50	0.40	0.43	0.37	0.31	0.31
16	0.32	0.32	0.29	0.42	1.53	0.79	1.47	0.46	0.37	0.57	0.31	0.34	0.34
17	0.35	0.29	0.32	1.27	1.04	0.61	1.41	0.46	0.68	0.81	0.31	0.34	0.34
18	0.42	0.29	0.42	0.65	0.79	0.57	1.30	0.43	1.74	0.53	0.34	0.37	0.37
19	0.32	0.29	0.42	0.57	0.74	0.99	1.24	0.43	0.89	0.50	0.85	0.40	0.40
20	0.32	0.57	0.32	0.53	0.69	0.94	1.30	0.43	1.35	0.46	0.40	0.40	0.40
21	0.32	0.38	0.29	1.33	0.65	3.88	1.14	0.43	0.85	0.43	0.37	0.37	0.37
22	0.32	0.32	0.29	0.94	0.57	2.57	1.04	0.43	0.76	0.46	0.34	0.46	0.46
23	0.32	0.32	0.29	0.79	0.57	3.88	1.04	0.40	0.64	0.43	0.34	0.31	0.31
24	0.32	0.29	0.32	0.69	0.57	3.14	0.99	0.40	0.57	0.40	0.31	0.34	0.34
25	0.32	0.29	0.32	0.65	0.94	2.57	1.14	0.40	0.64	0.40	0.31	0.40	0.40
26	0.32	0.29	0.32	0.61	0.65	2.14	1.24	0.50	0.64	0.43	0.40	0.43	0.43
27	0.32	0.35	0.32	0.79	0.57	2.14	1.04	0.43	0.53	0.40	0.43	0.76	0.76
28	0.32	0.32	0.32	1.10	0.53	2.14	0.94	0.64	0.57	0.40	0.34	0.46	0.46
29	0.57	0.29	0.32	0.74	0.65	2.31	0.89	0.89	0.60	0.40	0.31	0.40	0.40
30	0.45	0.32	0.32	0.65	0.57	1.90	0.85	0.46	0.53	0.37	0.31	0.40	0.40
31	0.32	0.32	0.32	0.81	0.53	0.81	0.81	0.40	0.37	0.37	0.36	0.37	0.37
合計	10.43	10.33	10.23	19.33	25.15	42.40	43.49	16.30	17.64	15.54	10.86	12.19	233.89
平均	0.34	0.36	0.33	0.64	0.81	1.41	1.40	0.53	0.59	0.50	0.36	0.39	0.64

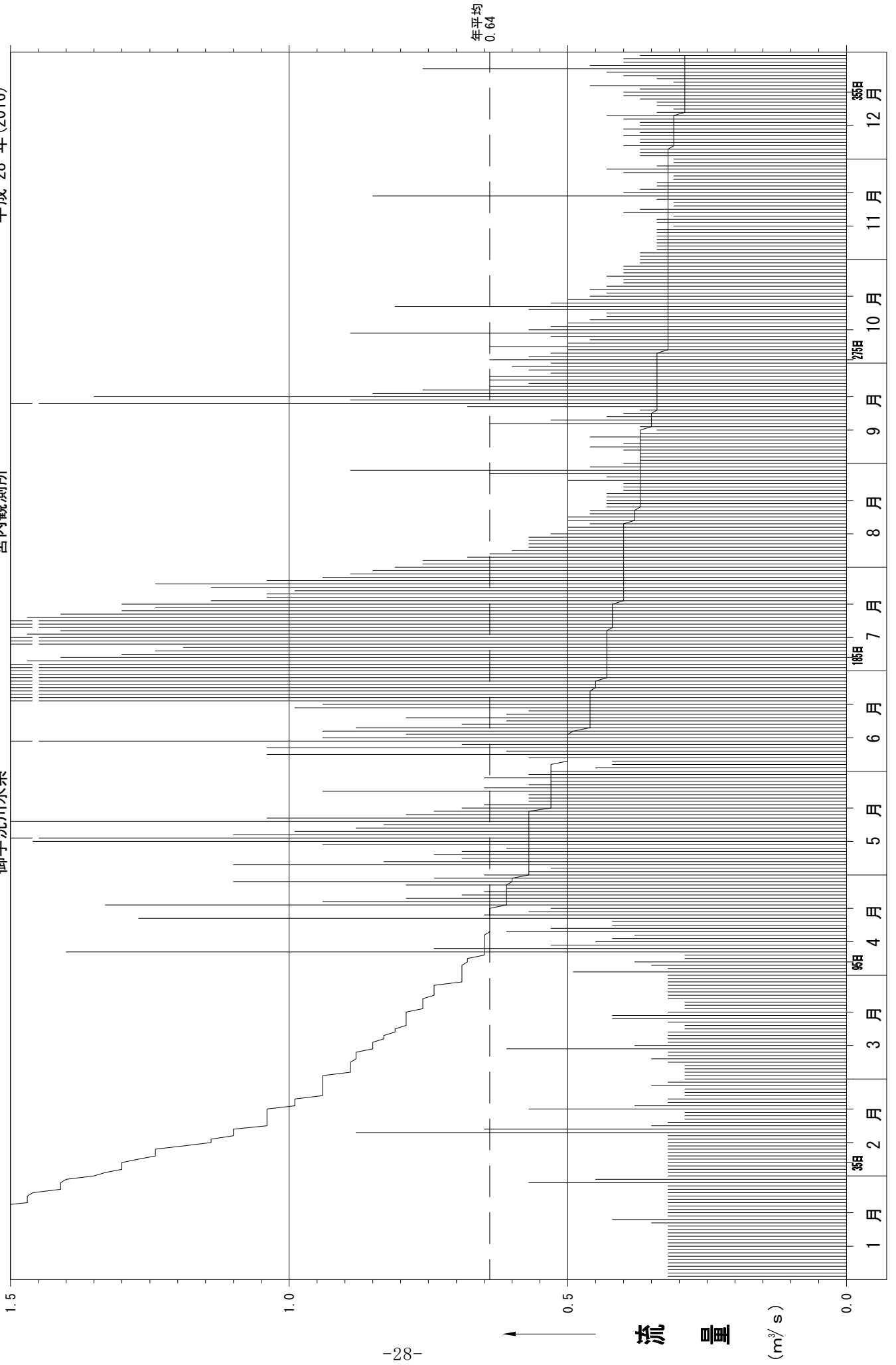
年最大流量	3.88	年最小流量	0.29	3 5 日流量	1.30	6 5 日流量	0.89
豊水量	0.68	平水量	0.43	低水量	0.34	濁水量	0.29

日流量年図

御手洗川水系

宮内観測所

平成 28 年 (2016)



流 量 年 表

八幡川水系 八幡川 中地観測所 平成 28 年 (2016)

日	(単位: m ³ /s)																													
	1 月	2 月	3 月	4 月	5 月	6 月	7 月	8 月	9 月	10 月	11 月	12 月	年																	
1	1.57	2.05	6.70	8.65	3.53	2.32	8.43	3.64	2.51	4.99	2.51	1.87																		
2	1.57	2.05	7.00	2.89	3.53	2.32	7.41	3.64	2.17	4.07	2.51	1.87																		
3	1.57	2.05	7.32	2.32	7.32	2.32	9.51	3.64	2.17	3.64	2.51	1.87																		
4	1.57	2.05	7.64	2.89	4.61	3.20	8.96	3.24	2.51	3.64	2.51	2.51																		
5	1.57	2.05	7.97	2.05	3.88	6.10	7.41	2.86	3.24	6.93	2.51	1.87																		
6	1.57	2.05	9.00	1.80	4.24	5.01	6.46	2.86	2.17	4.52	2.17	1.87																		
7	1.57	2.05	5.01	8.65	3.53	6.40	6.01	2.86	2.51	2.51	2.17	1.87																		
8	1.57	2.05	4.24	4.61	3.20	4.24	15.91	4.07	3.24	3.24	2.17	1.87																		
9	1.35	2.05	7.97	2.60	5.42	15.19	20.00	3.64	2.17	8.96	2.51	1.87																		
10	1.57	2.05	5.01	2.60	7.64	6.46	10.08	2.86	1.87	4.99	2.17	1.87																		
11	1.57	1.80	3.20	2.32	7.32	4.52	9.51	2.86	1.87	3.64	2.17	1.87																		
12	1.35	1.80	3.20	2.32	5.01	6.46	8.43	2.51	4.99	2.51	1.87	1.87																		
13	1.35	6.10	2.89	4.61	4.24	7.91	28.34	2.51	4.07	2.51	2.17	2.51																		
14	1.35	3.53	6.70	3.88	3.53	5.49	11.26	3.24	2.51	2.51	2.17	1.87																		
15	1.35	2.32	8.31	2.60	3.53	4.52	10.08	2.86	2.51	2.51	1.58	1.87																		
16	1.35	2.32	8.31	2.32	8.31	5.49	8.96	3.64	2.17	4.52	1.58	1.87																		
17	2.05	2.32	8.31	8.31	6.10	4.52	8.96	2.86	8.96	9.51	1.58	1.58																		
18	2.60	2.05	10.46	4.24	4.24	3.64	8.43	2.51	24.69	4.07	1.87	1.58																		
19	2.05	2.05	9.00	2.89	3.88	7.91	7.41	2.51	7.91	3.64	7.91	1.58																		
20	2.05	4.61	7.97	2.60	3.53	7.91	8.43	2.17	11.26	3.24	3.64	1.87																		
21	1.80	3.88	7.64	7.64	2.89	31.43	6.93	1.87	6.01	3.24	2.51	2.17																		
22	1.80	3.53	7.64	5.84	2.89	14.50	5.49	1.87	4.52	3.64	2.51	3.64																		
23	1.80	2.89	7.64	3.53	2.89	28.34	4.52	1.87	3.64	3.24	2.17	2.51																		
24	1.80	3.20	7.64	3.53	2.89	20.64	5.49	1.87	3.64	2.86	1.87	2.17																		
25	1.80	6.40	7.32	3.53	5.42	13.82	6.01	1.58	4.52	2.86	1.87	2.17																		
26	1.80	7.32	7.00	3.20	4.61	10.66	6.93	2.86	5.49	2.86	2.17	2.86																		
27	1.57	7.64	7.00	4.24	3.53	12.50	5.49	3.24	4.99	2.51	2.86	5.49																		
28	1.80	6.70	7.32	6.10	2.89	13.82	4.52	5.49	4.99	2.86	1.87	2.86																		
29	3.88	6.40	7.32	3.88	3.53	13.82	4.07	8.96	4.99	2.51	1.87	2.51																		
30	2.60		7.00	3.53	3.20	10.08	2.51	2.86	4.07	2.51	1.87	2.51																		
31	2.32		6.70		2.89		3.24	2.51		2.51		2.51																		
合計	55.52	97.36	216.43	120.17	134.22	281.54	265.19	95.96	142.36	117.75	71.55	69.21	1667.26																	
平均	1.79	3.36	6.98	4.01	4.33	9.38	8.55	3.10	4.75	3.80	2.39	2.23	4.56																	

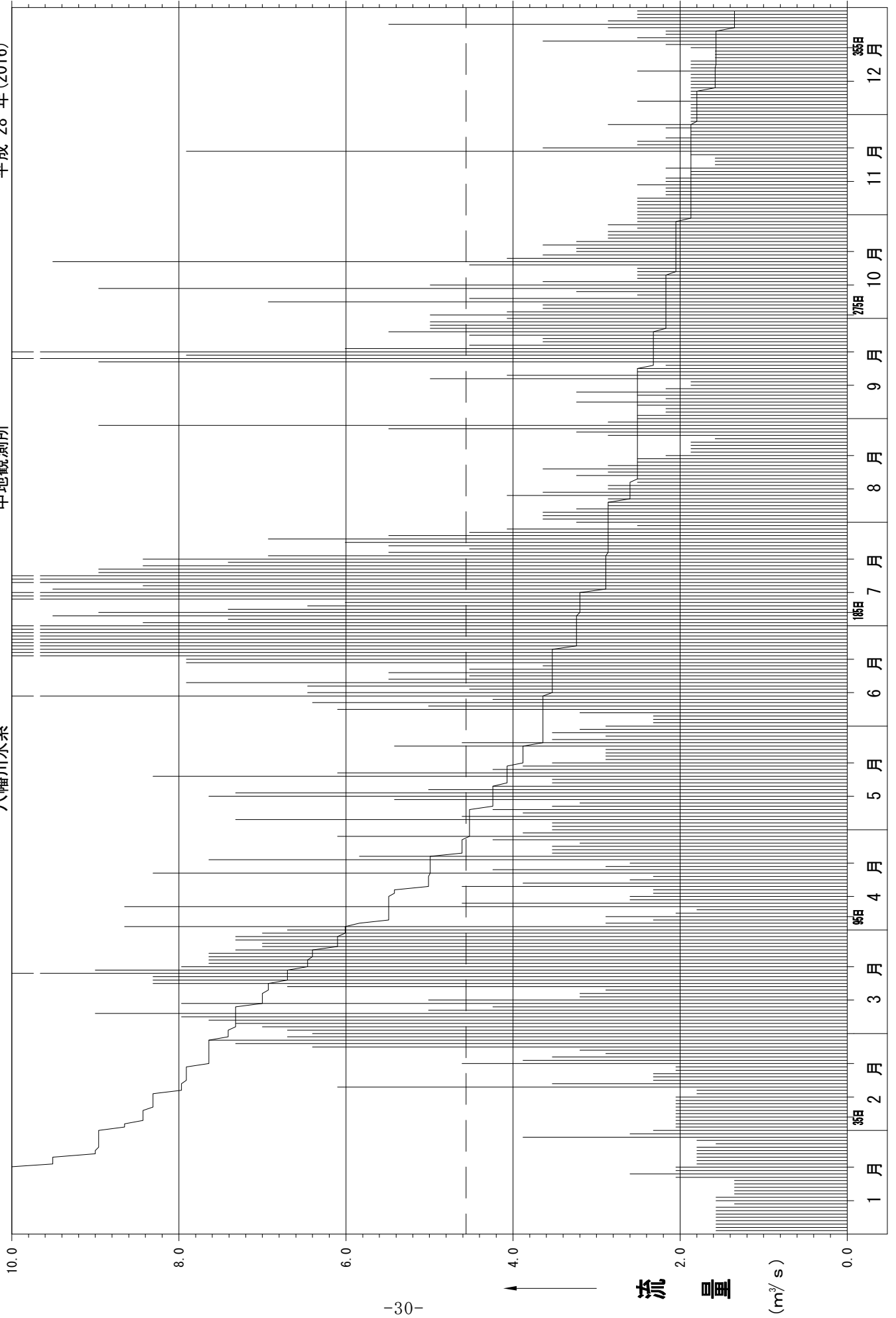
年最大流量	31.43	年最小流量	1.35	3 5 日流量	8.43	6 5 日流量	7.32
豊水量	5.49	平水量	3.24	低水量	2.17	濁水量	1.57

日流量年図

平成 28 年 (2016)

中地観測所

八幡川水系



流 量 年 表

太田川水系 三篠川 中原橋観測所 平成 28 年 (2016)

日	(単位: m ³ /s)												
	1 月	2 月	3 月	4 月	5 月	6 月	7 月	8 月	9 月	10 月	11 月	12 月	年
1	3.91	8.31	4.62	4.26	6.66	4.62	20.82	8.48	6.16	15.90	6.79	6.42	6.42
2	3.91	7.11	4.62	3.91	5.80	4.26	16.94	7.86	5.90	13.46	6.42	6.07	6.07
3	3.91	6.22	4.26	3.58	9.76	3.91	18.55	9.18	5.90	12.09	6.42	6.07	6.07
4	3.58	5.39	4.26	5.00	10.52	5.00	18.55	9.18	5.90	10.79	6.07	6.79	6.79
5	3.58	5.00	3.91	3.91	7.58	10.91	15.90	8.17	7.27	11.65	6.07	6.79	6.79
6	3.58	4.62	3.91	3.58	7.11	7.97	13.46	7.56	6.70	10.37	5.72	6.07	6.07
7	3.58	4.62	3.91	15.24	6.66	15.72	12.09	6.99	6.43	9.57	5.38	5.72	5.72
8	3.26	4.26	3.58	13.43	5.80	10.52	22.61	8.17	11.21	9.18	5.38	5.38	5.38
9	3.26	4.26	11.31	8.66	7.97	38.74	55.33	8.48	7.56	23.22	5.38	5.38	5.38
10	3.26	3.91	10.52	6.66	10.91	22.00	27.06	6.99	6.43	12.99	5.38	5.05	5.05
11	3.26	3.58	7.97	5.80	23.09	15.40	19.11	6.70	6.16	11.21	5.38	5.05	5.05
12	2.96	3.58	6.66	5.00	12.99	14.90	15.90	6.43	8.17	9.97	5.05	5.05	5.05
13	2.96	8.66	5.80	7.58	9.76	19.67	44.51	6.16	14.41	9.18	5.05	6.79	6.79
14	2.96	14.32	6.22	8.66	7.97	15.40	29.09	6.70	8.48	8.37	5.38	9.18	9.18
15	2.96	9.38	5.39	6.66	7.11	12.99	19.67	6.70	7.56	7.96	5.72	7.56	7.56
16	2.96	7.58	5.00	5.80	19.23	13.46	15.90	7.27	6.99	9.57	5.05	6.79	6.79
17	3.26	6.66	4.62	16.20	20.84	12.09	14.41	7.86	8.48	31.20	4.74	6.42	6.42
18	7.97	5.80	5.00	10.91	12.14	10.79	12.53	6.70	77.10	14.90	4.74	6.07	6.07
19	5.80	5.39	6.66	8.31	9.38	13.93	11.65	6.16	38.74	12.09	15.90	5.72	5.72
20	5.00	11.31	5.39	7.11	7.97	12.99	10.79	6.16	56.29	10.37	9.18	5.72	5.72
21	4.62	10.52	5.00	15.72	6.66	69.44	10.79	5.90	25.10	9.57	7.56	5.38	5.38
22	4.62	8.31	4.62	16.20	6.22	35.63	9.97	5.90	17.47	9.57	6.79	7.56	7.56
23	4.62	7.58	4.26	10.91	5.39	98.63	9.18	5.64	13.93	9.18	6.42	9.57	9.57
24	4.26	6.22	4.26	8.66	5.00	64.22	8.79	5.64	12.09	8.37	5.72	8.37	8.37
25	3.91	5.80	3.91	7.11	7.97	55.33	8.79	5.64	13.46	7.96	5.72	7.56	7.56
26	3.91	5.39	3.58	6.22	6.66	29.09	8.48	5.90	16.94	7.96	5.72	8.37	8.37
27	3.91	5.00	3.58	6.66	5.80	24.47	8.48	6.43	14.41	7.56	9.18	26.40	26.40
28	4.26	5.00	3.58	13.43	5.00	25.75	7.86	6.16	12.99	7.56	7.96	15.40	15.40
29	15.24	5.00	3.26	9.02	6.66	29.79	7.56	12.53	20.82	7.56	7.17	11.65	11.65
30	17.18	3.26	3.26	7.58	7.97	27.73	7.27	7.56	20.24	7.17	6.79	9.97	9.97
31	10.52	3.26	3.26	3.26	5.80	3.26	8.48	6.70	6.79	6.79	8.79	8.79	8.79
合計	152.97	188.78	156.18	251.77	278.38	725.35	510.52	221.90	469.29	343.29	194.23	243.11	3735.77
平均	4.93	6.51	5.04	8.39	8.98	24.18	16.47	7.16	15.64	11.07	6.47	7.84	10.21

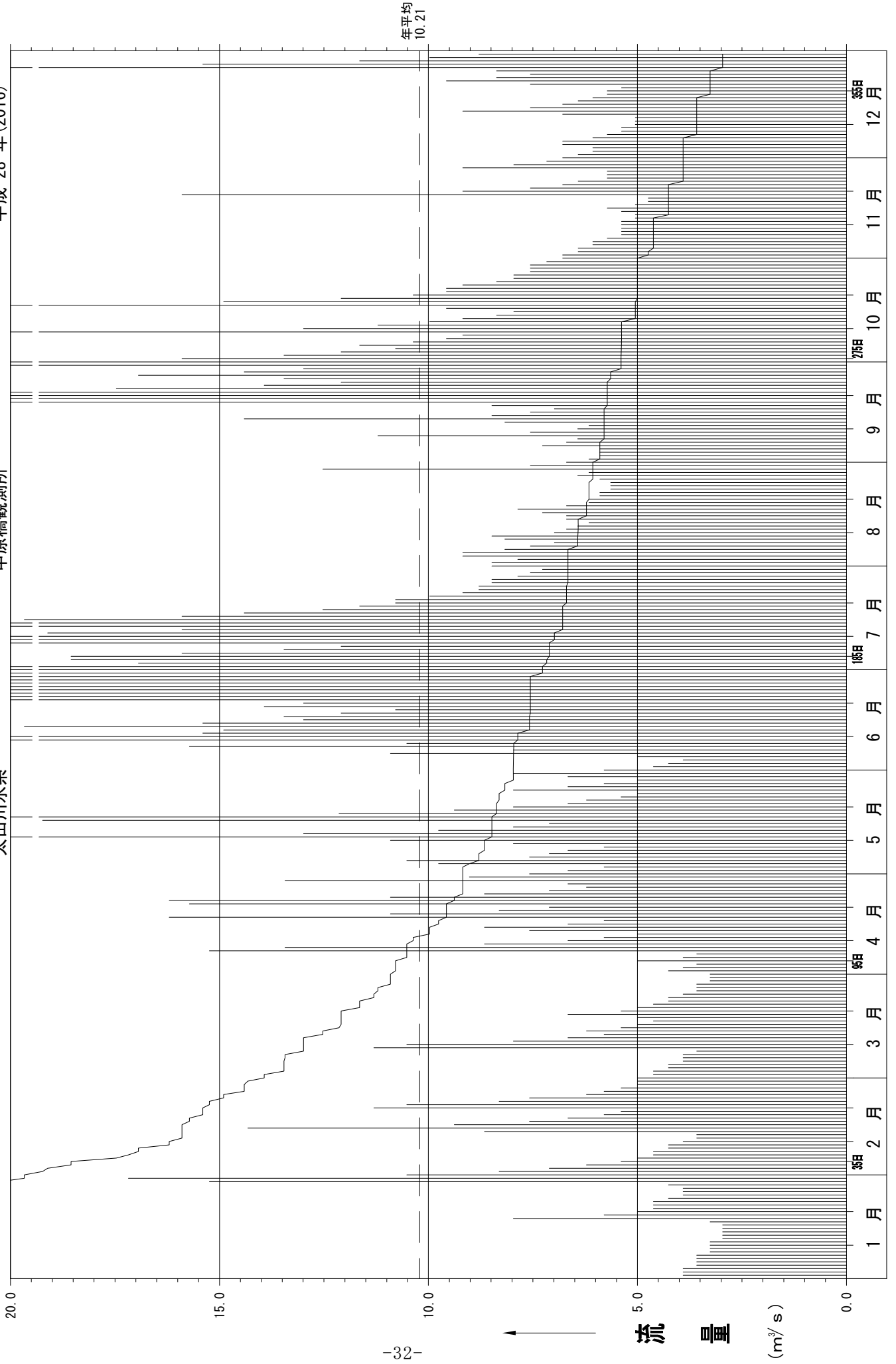
年最大流量	98.63	年最小流量	2.96	3 5 日流量	221.90	6 5 日流量	194.23	13.46
豊水量	10.79	平水量	7.17	低水量	16.47	濁水量	6.47	3.26

日流量年図

太田川水系

中原橋観測所

平成 28 年 (2016)



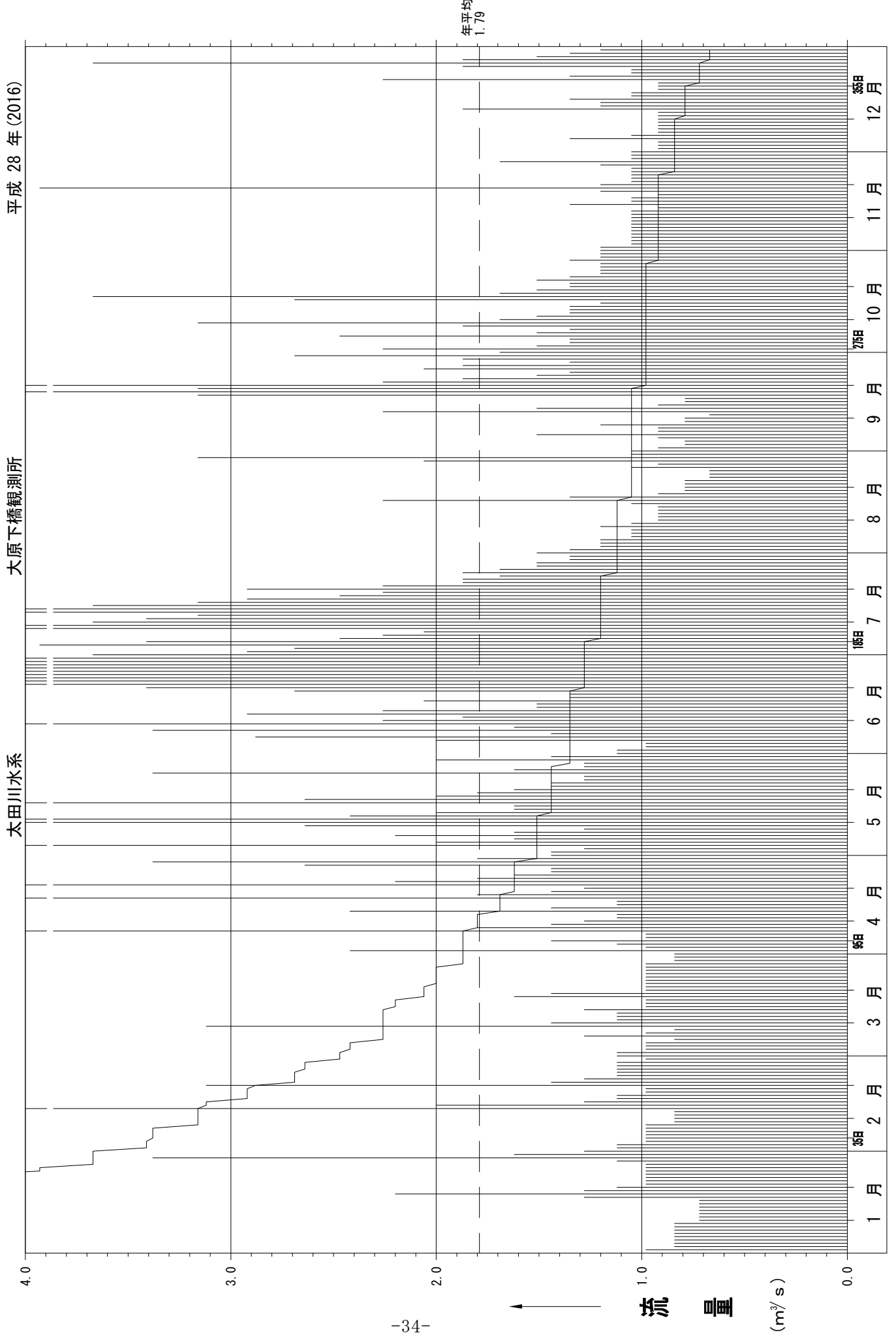
流 量 年 表

太田川水系 安川 大原下橋観測所 平成 28 年 (2016)

日	(単位: m ³ /s)												
	1 月	2 月	3 月	4 月	5 月	6 月	7 月	8 月	9 月	10 月	11 月	12 月	年
1	0.98	1.12	1.12	2.42	1.44	1.12	2.92	1.35	0.92	2.26	1.20	0.92	
2	0.84	1.12	0.98	0.98	1.28	0.98	2.69	1.20	0.79	1.51	1.05	0.92	
3	0.84	0.98	0.98	1.12	4.20	0.98	3.93	1.20	0.79	1.35	1.05	0.92	
4	0.84	0.98	0.98	1.44	2.00	2.00	3.41	1.20	0.92	1.35	1.05	1.35	
5	0.84	0.98	0.84	0.98	1.62	2.88	2.47	1.05	1.51	2.47	1.05	1.05	
6	0.84	0.98	1.28	0.98	2.20	1.44	2.26	1.05	0.92	1.51	1.05	0.92	
7	0.84	0.98	0.98	5.77	1.62	3.38	2.06	1.05	0.92	1.35	1.05	0.92	
8	0.84	0.98	0.84	1.80	1.28	1.62	6.47	1.20	1.20	1.87	1.05	0.92	
9	0.84	0.84	3.12	1.44	2.64	6.84	8.39	1.05	0.79	3.16	1.05	0.92	
10	0.72	0.84	1.44	1.28	4.80	2.26	3.67	0.92	0.79	1.69	1.05	0.92	
11	0.72	0.84	1.12	1.12	4.20	1.87	3.41	0.92	0.67	1.51	1.05	0.92	
12	0.72	0.84	1.12	1.12	2.42	2.92	3.16	0.92	2.26	1.35	1.05	0.92	
13	0.72	4.20	1.12	2.42	2.00	2.26	11.99	0.92	1.51	1.35	0.92	1.87	
14	0.72	2.00	1.28	1.44	1.62	1.51	4.80	0.92	0.92	1.35	1.35	1.20	
15	0.72	1.28	0.98	1.12	1.62	1.51	3.67	1.05	0.79	1.20	1.05	1.20	
16	0.72	1.12	0.98	1.12	6.47	2.06	3.16	2.26	0.79	2.69	1.05	1.35	
17	1.28	1.12	0.98	5.11	2.64	1.35	2.92	1.35	3.16	3.67	0.92	1.05	
18	2.20	0.98	1.62	1.80	2.00	1.35	2.47	0.92	9.23	1.69	1.20	1.05	
19	1.28	0.98	1.44	1.44	1.80	2.69	2.26	0.79	3.16	1.51	3.93	0.92	
20	1.12	3.12	0.98	1.28	1.62	3.41	2.92	0.79	4.80	1.35	1.20	0.92	
21	0.98	1.44	0.98	4.80	1.44	10.57	2.26	0.79	2.26	1.35	1.05	0.92	
22	0.98	1.28	0.98	2.20	1.44	6.12	1.87	0.79	1.87	1.51	1.05	2.26	
23	0.98	1.12	0.98	1.80	1.28	11.99	1.87	0.67	1.51	1.35	1.05	1.35	
24	0.98	1.12	0.98	1.62	1.28	9.23	1.69	0.67	1.35	1.20	1.05	1.05	
25	0.98	1.12	0.98	1.44	3.38	5.77	1.87	0.67	2.06	1.20	1.05	1.05	
26	0.98	1.12	0.98	1.44	1.62	4.21	1.69	1.05	1.87	1.20	1.20	1.87	
27	0.98	1.12	0.98	2.64	1.28	5.11	1.51	0.92	1.35	1.20	1.69	3.67	
28	1.12	0.98	0.98	3.38	1.28	4.21	1.51	2.06	1.87	1.35	1.05	1.87	
29	3.38	1.12	0.84	1.80	2.00	5.44	1.35	3.16	2.69	1.20	1.05	1.51	
30	1.62	1.12	0.84	1.44	1.44	3.67	1.35	1.05	1.69	1.20	1.05	1.35	
31	1.28	1.12	0.84	1.12	1.12	1.51	1.51	1.05	1.20	1.20	1.05	1.20	
合計	32.88	36.70	34.54	58.74	67.03	110.75	97.51	34.99	55.36	50.15	35.66	39.26	653.57
平均	1.06	1.27	1.11	1.96	2.16	3.69	3.15	1.13	1.85	1.62	1.19	1.27	1.79

年最大流量	11.99	年最小流量	0.67	3 5 日流量	3.38	6 5 日流量	2.26
豊水量	1.87	平水量	1.28	低水量	0.98	濁水量	0.79

日流量年図



安大橋

暫定値のため、確定後に掲載

安大橋

暫定値のため、確定後に掲載

流量年表

沼田川水系 入野川

矢平観測所

平成 28 年 (2016)

日	(単位：m³/s)																														
	1 月	2 月	3 月	4 月	5 月	6 月	7 月	8 月	9 月	10 月	11 月	12 月	年																		
1	0.44	0.62	0.49	0.55	0.62	0.49	3.75	1.92	0.68	2.61	0.90	0.75																			
2	0.44	0.55	0.44	0.38	0.49	0.38	2.92	1.80	0.75	1.80	0.75	0.68																			
3	0.44	0.49	0.44	0.44	1.68	0.38	3.40	1.56	0.68	1.68	0.75	0.68																			
4	0.44	0.44	0.44	1.07	1.07	0.98	2.61	1.45	0.75	1.45	0.75	1.34																			
5	0.38	0.44	0.38	0.49	0.55	4.47	2.19	1.15	1.68	1.45	0.75	0.98																			
6	0.38	0.44	0.38	0.38	0.82	1.15	1.92	0.90	1.45	1.34	0.68	0.82																			
7	0.38	0.38	0.38	6.07	0.62	8.15	1.68	0.82	1.92	1.15	0.68	0.75																			
8	0.38	0.38	0.38	1.80	0.49	2.19	7.42	1.56	3.08	1.24	0.68	0.68																			
9	0.38	0.38	4.11	0.98	1.34	4.11	12.86	1.34	1.15	3.58	0.68	0.68																			
10	0.33	0.33	1.34	0.75	1.80	1.80	4.11	0.90	0.90	1.34	0.68	0.68																			
11	0.33	0.33	0.82	0.68	1.80	1.24	3.08	0.75	0.82	1.15	0.90	0.62																			
12	0.33	0.33	0.68	0.55	0.82	2.76	2.61	0.68	2.05	1.07	0.68	0.62																			
13	0.33	1.56	0.68	1.15	0.68	4.29	8.40	0.68	3.58	0.98	0.68	1.34																			
14	0.33	3.75	0.98	0.98	0.55	1.68	3.58	0.75	1.24	0.98	0.82	1.34																			
15	0.33	0.82	0.62	0.62	0.49	1.34	2.76	0.75	0.98	0.90	0.82	0.82																			
16	0.33	0.62	0.55	0.55	4.29	1.92	2.32	2.47	0.98	1.07	0.68	0.75																			
17	0.44	0.62	0.55	2.92	2.19	1.34	2.47	2.05	1.56	5.44	0.62	0.68																			
18	1.68	0.49	0.75	0.90	1.07	1.07	1.92	1.34	10.64	1.45	0.68	0.68																			
19	0.55	0.49	0.82	0.68	0.90	3.40	1.68	0.98	6.51	1.24	3.08	0.68																			
20	0.49	2.61	0.55	0.62	0.82	2.61	2.19	0.82	16.57	1.15	0.98	0.68																			
21	0.44	1.07	0.49	5.04	0.68	28.78	1.80	0.75	4.11	1.07	0.82	0.62																			
22	0.38	0.75	0.44	2.32	0.62	10.91	1.45	0.68	4.66	1.68	0.75	1.34																			
23	0.38	0.68	0.44	1.34	0.62	32.81	1.24	0.68	2.61	1.34	0.68	1.07																			
24	0.38	0.62	0.44	1.07	0.62	15.60	1.15	0.62	1.92	0.98	0.68	0.75																			
25	0.38	0.55	0.38	0.82	0.90	8.88	1.24	0.62	2.76	0.98	0.62	0.68																			
26	0.38	0.49	0.38	0.75	0.68	4.85	1.07	0.68	4.66	0.98	0.68	1.34																			
27	0.33	0.62	0.38	0.90	0.55	6.07	1.07	0.75	2.32	0.90	2.92	6.07																			
28	0.44	0.55	0.38	2.76	0.55	6.51	0.90	0.75	2.05	0.90	1.07	1.56																			
29	3.08	0.62	0.38	0.82	0.98	9.87	0.90	3.08	2.76	0.90	0.82	1.15																			
30	1.34	0.68	0.33	0.68	1.07	5.24	0.90	0.98	2.19	0.82	0.75	0.98																			
31	0.75		0.33		0.62		2.61	0.82		0.90		0.90																			
合計	17.41	22.02	20.15	39.06	30.98	175.27	88.20	35.08	88.01	44.52	27.03	32.71	620.44																		
平均	0.56	0.76	0.65	1.30	1.00	5.84	2.85	1.13	2.93	1.44	0.90	1.06	1.70																		

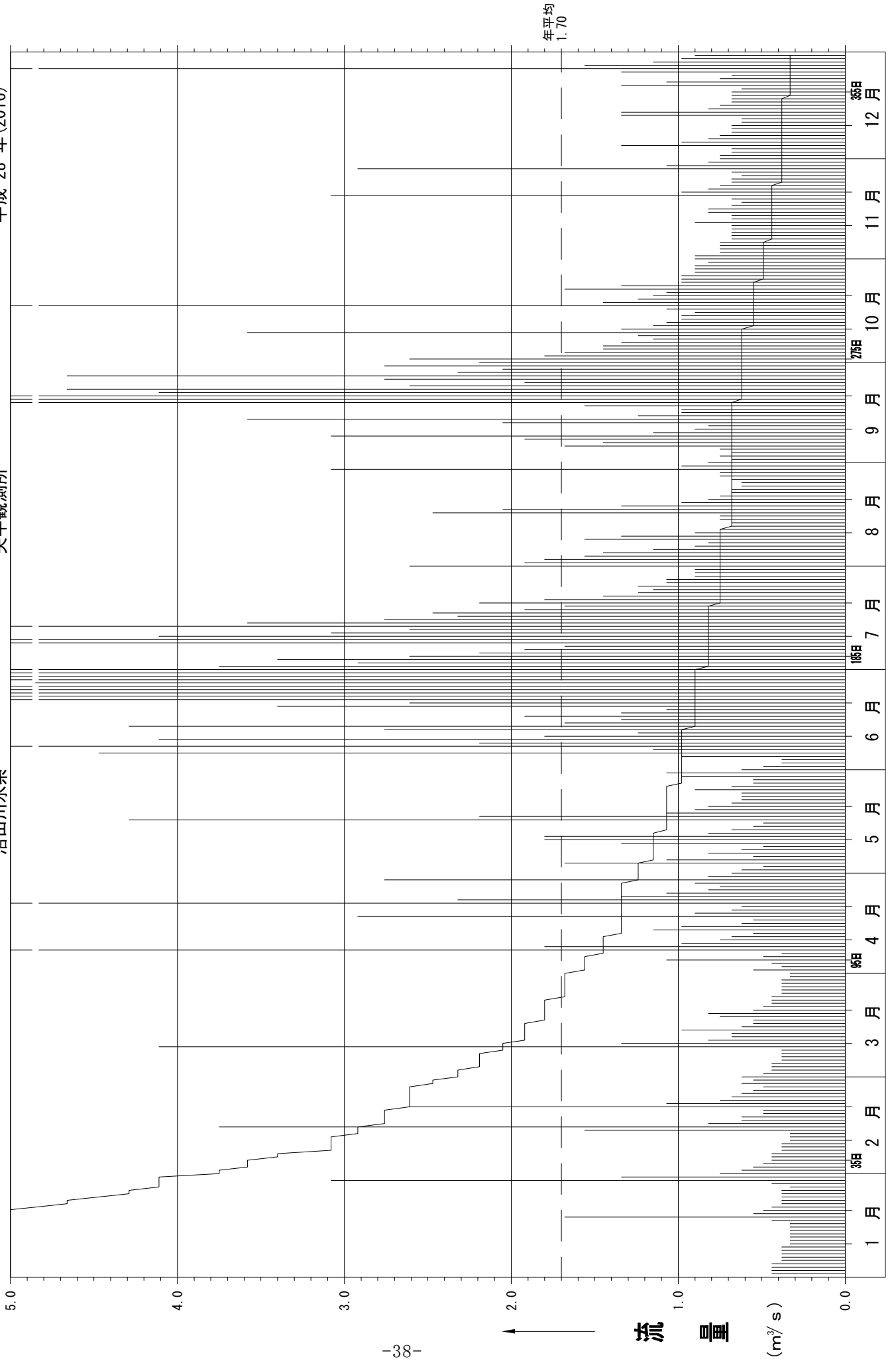
年最大流量	32.81	年最小流量	0.33	3 5 日流量	88.20	6 5 日流量	44.52
豊水量	1.56	平水量	0.82	低水量	2.85	濁水量	1.44

日流量年図

沼田川水系

失平観測所

平成 28 年 (2016)



流 量 年 表

沼田川水系 沼田川 船木観測所 平成 28 年 (2016)

日	(単位: m ³ /s)																														
	1 月	2 月	3 月	4 月	5 月	6 月	7 月	8 月	9 月	10 月	11 月	12 月	年																		
1	6.11	8.98	4.94	5.32	9.37	5.71	29.28	21.02	7.39	21.02	8.59	7.39	7.39																		
2	6.52	7.85	4.24	7.85	7.85	4.94	25.22	12.81	6.95	16.80	6.95	7.39	7.39																		
3	6.52	6.95	4.58	3.58	11.46	4.58	24.25	13.76	5.32	15.24	6.95	7.85	7.85																		
4	5.71	6.11	4.94	8.59	17.20	3.90	22.38	16.27	5.71	14.74	6.95	8.59	8.59																		
5	5.71	6.11	4.24	5.71	9.37	21.47	19.27	14.25	8.22	14.25	6.95	9.77	9.77																		
6	6.11	6.11	4.58	4.94	9.37	13.28	17.20	8.59	6.95	11.46	6.52	8.59	8.59																		
7	5.32	5.32	4.24	18.85	8.98	28.75	14.74	8.98	8.98	11.46	6.11	6.95	6.95																		
8	5.71	6.11	4.58	22.38	8.22	23.31	24.73	9.37	19.27	11.02	6.11	6.52	6.52																		
9	4.94	5.71	15.75	17.20	9.77	29.81	75.98	11.90	16.27	21.92	6.95	6.11	6.11																		
10	4.94	5.32	20.57	9.77	13.76	24.25	35.35	8.59	7.39	15.24	5.71	5.32	5.32																		
11	4.94	4.94	14.74	8.98	21.92	19.70	25.71	7.39	6.11	13.28	6.52	4.94	4.94																		
12	4.58	8.22	8.59	7.85	17.60	19.70	23.31	6.52	8.22	11.02	6.11	5.32	5.32																		
13	4.58	8.98	7.85	9.37	11.02	27.72	40.75	6.11	21.47	10.60	6.52	6.95	6.95																		
14	4.58	21.92	12.35	15.24	8.98	20.57	35.93	5.71	12.81	8.98	6.11	13.28	13.28																		
15	4.58	14.25	8.59	7.85	8.22	18.85	25.71	5.71	10.18	10.18	7.85	8.59	8.59																		
16	4.58	10.18	6.95	7.39	17.60	19.27	22.84	8.59	7.85	10.60	6.52	6.95	6.95																		
17	4.94	9.37	7.39	18.43	24.73	15.24	19.70	10.60	5.71	26.71	5.71	6.95	6.95																		
18	13.28	8.59	7.85	13.76	17.60	11.02	17.20	8.22	75.98	19.70	6.11	6.11	6.11																		
19	8.98	8.59	10.60	11.46	12.81	17.20	14.25	6.95	42.63	17.60	16.27	6.11	6.11																		
20	6.95	14.74	6.95	9.77	9.77	18.85	13.28	6.52	84.69	12.35	11.46	6.11	6.11																		
21	6.52	17.60	7.85	18.85	9.77	122.11	15.24	5.71	43.91	11.02	8.98	6.52	6.52																		
22	5.71	11.46	5.71	24.73	8.22	57.00	13.76	4.94	27.21	10.18	6.95	8.98	8.98																		
23	5.71	10.18	5.71	20.14	6.95	203.72	12.35	4.94	22.38	11.90	6.52	9.77	9.77																		
24	4.94	11.46	5.32	14.74	7.39	103.54	10.18	4.58	17.60	9.77	6.95	8.59	8.59																		
25	5.32	11.90	5.32	11.46	8.59	75.14	10.60	4.58	17.60	8.59	6.11	7.39	7.39																		
26	6.52	8.59	4.94	11.02	8.22	40.75	10.60	4.94	25.71	8.59	6.95	8.22	8.22																		
27	6.11	6.11	4.58	11.02	6.52	31.97	10.18	6.52	28.24	8.98	13.28	26.21	26.21																		
28	7.85	6.52	4.58	19.27	5.32	42.63	8.59	8.59	22.84	8.98	11.02	21.02	21.02																		
29	14.25	5.71	4.24	14.74	6.95	47.86	8.59	15.75	22.84	8.59	7.85	14.74	14.74																		
30	20.57	4.24	4.24	8.98	10.18	40.75	8.22	9.37	22.84	7.39	7.85	11.90	11.90																		
31	13.28	4.24	4.24	8.22	8.22	8.22	13.76	6.95	6.95	6.95	9.77	9.77	9.77																		
合計	216.36	263.88	221.25	369.24	341.93	1113.59	649.15	274.73	619.27	395.11	229.43	278.90	4972.84																		
平均	6.98	9.10	7.14	12.31	11.03	37.12	20.94	8.86	20.64	12.75	7.65	9.00	13.59																		

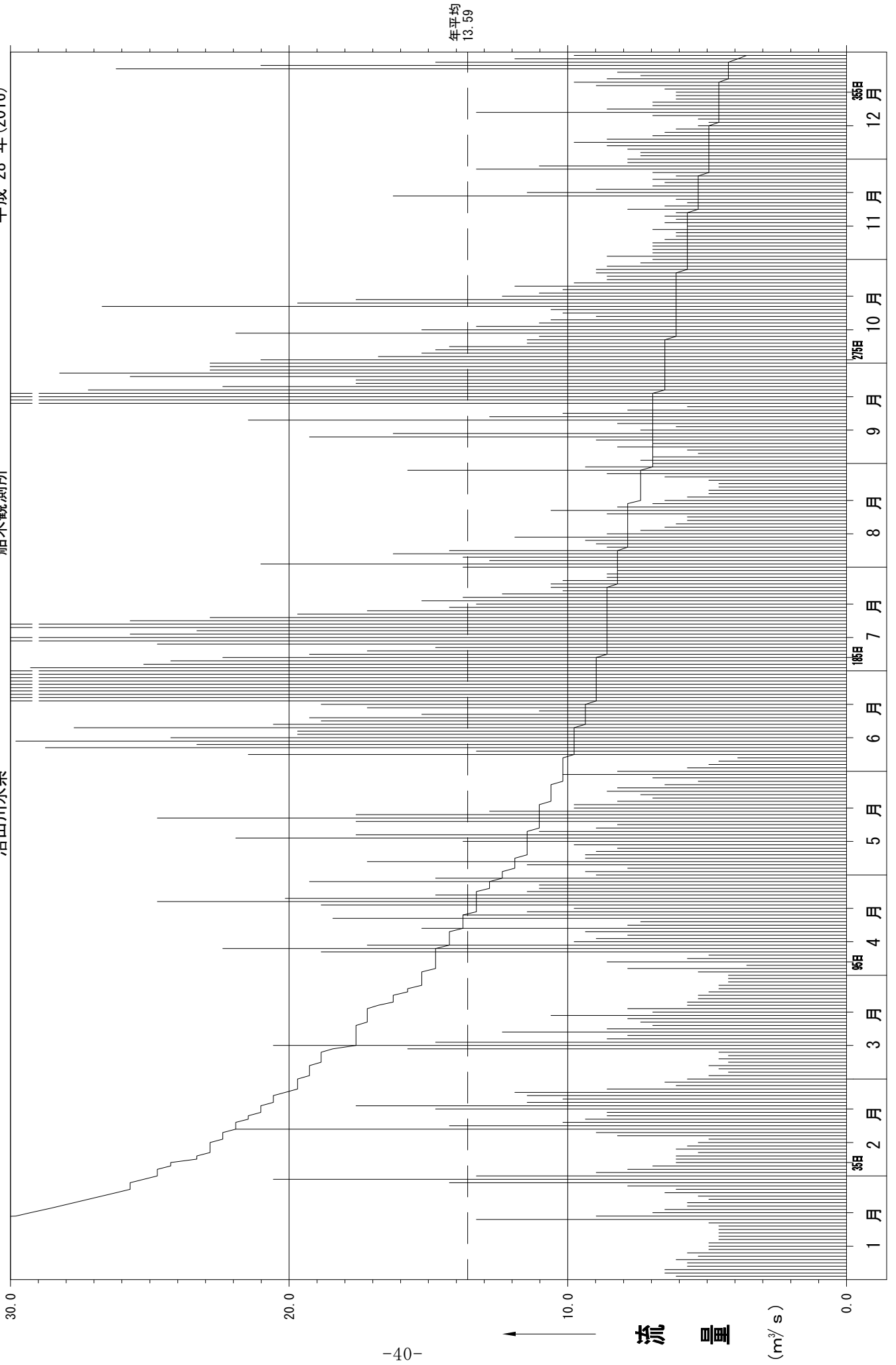
年最大流量	203.72	年最小流量	3.58	3 5 日流量	24.25	6 5 日流量	18.85
豊水量	14.74	平水量	8.98	低水量	6.52	濁水量	4.58

日流量年図

沼田川水系

船木観測所

平成 28 年 (2016)



流 量 年 表

平成 28 年 (2016)

七宝観測所

沼田川

沼田川水系

日	(単位: m ³ /s)																													
	1 月	2 月	3 月	4 月	5 月	6 月	7 月	8 月	9 月	10 月	11 月	12 月	年																	
1	6.72	8.98	5.39	6.04	9.81	5.39	38.46	23.05	6.72	25.82	9.81	6.72	6.72																	
2	6.04	7.44	4.78	8.98	8.19	4.21	31.82	11.57	6.04	17.99	7.44	6.72	6.72																	
3	6.72	6.72	4.78	4.21	11.57	4.21	28.74	13.55	4.78	15.69	6.72	7.44	7.44																	
4	6.04	6.72	5.39	10.67	20.44	3.87	25.82	15.69	5.39	14.60	6.72	9.81	9.81																	
5	6.04	6.72	4.78	6.04	8.98	27.26	20.44	13.55	8.98	14.60	6.72	10.67	10.67																	
6	6.04	6.72	4.78	6.04	9.81	13.55	16.82	6.72	6.72	11.57	6.04	8.19	8.19																	
7	6.04	6.04	4.78	23.05	9.81	40.21	13.55	7.44	7.44	10.67	6.04	6.72	6.72																	
8	6.04	6.72	4.78	28.74	8.19	30.26	31.82	7.44	24.42	10.67	6.04	6.72	6.72																	
9	4.78	5.39	19.20	19.20	10.67	36.74	97.35	11.57	16.82	28.74	6.72	6.04	6.04																	
10	5.39	6.04	25.82	9.81	14.60	28.74	49.58	7.44	6.72	15.69	5.39	5.39	5.39																	
11	5.39	5.39	15.69	8.98	25.82	21.73	33.42	6.04	5.39	13.55	6.72	4.78	4.78																	
12	5.39	8.19	8.98	8.19	19.20	23.05	28.74	5.39	7.44	10.67	6.04	5.39	5.39																	
13	4.78	9.81	7.44	10.67	10.67	40.21	57.78	4.78	28.74	10.67	6.04	7.44	7.44																	
14	4.78	27.26	13.55	17.99	8.19	24.42	49.58	4.78	13.55	8.19	6.72	15.69	15.69																	
15	4.78	15.69	8.98	8.98	7.44	20.44	31.82	4.21	9.81	9.81	7.44	8.19	8.19																	
16	4.78	10.67	7.44	8.19	17.99	21.73	27.26	7.44	7.44	10.67	6.04	6.72	6.72																	
17	5.39	8.98	7.44	23.05	30.26	15.69	21.73	9.81	5.39	31.82	5.39	7.44	7.44																	
18	15.69	8.98	8.19	14.60	17.99	10.67	17.99	7.44	81.92	23.05	6.04	6.04	6.04																	
19	8.98	8.98	11.57	12.54	12.54	21.73	13.55	5.39	51.57	19.20	20.44	6.04	6.04																	
20	6.72	16.82	6.72	10.67	8.98	21.73	12.54	5.39	100.96	12.54	11.57	6.04	6.04																	
21	6.72	20.44	8.19	23.05	8.98	158.37	14.60	4.78	59.17	11.57	8.19	6.72	6.72																	
22	6.04	11.57	6.04	33.42	7.44	81.92	12.54	4.21	36.74	10.67	6.72	8.98	8.98																	
23	6.04	10.67	6.04	24.42	6.04	283.68	11.57	4.21	28.74	13.55	6.04	9.81	9.81																	
24	5.39	11.57	6.04	15.69	6.72	130.11	8.98	4.21	19.20	9.81	6.72	8.19	8.19																	
25	6.04	12.54	6.04	12.54	8.19	99.14	8.98	3.87	20.44	8.98	6.04	6.72	6.72																	
26	6.72	8.98	5.39	11.57	8.19	57.78	8.98	4.21	35.06	8.98	6.72	8.19	8.19																	
27	6.04	6.04	5.39	11.57	5.39	43.84	8.98	6.04	35.06	8.98	16.82	36.74	36.74																	
28	8.19	6.72	5.39	24.42	4.78	60.57	6.72	8.19	27.26	8.98	12.54	25.82	25.82																	
29	16.82	6.04	4.78	16.82	6.72	67.83	6.72	20.44	28.74	8.19	7.44	14.60	14.60																	
30	25.82	4.78	4.78	9.81	9.81	59.17	6.72	8.98	28.74	6.72	7.44	11.57	11.57																	
31	13.55	5.39	5.39	7.44	7.44	9.81	6.04	6.04	6.72	6.72	8.98	8.98	8.98																	
合計	233.90	282.83	243.95	429.95	350.85	1458.25	753.41	253.87	725.39	419.36	234.75	294.51	5681.02																	
平均	7.55	9.75	7.87	14.33	11.32	48.61	24.30	8.19	24.18	13.53	7.83	9.50	15.52																	

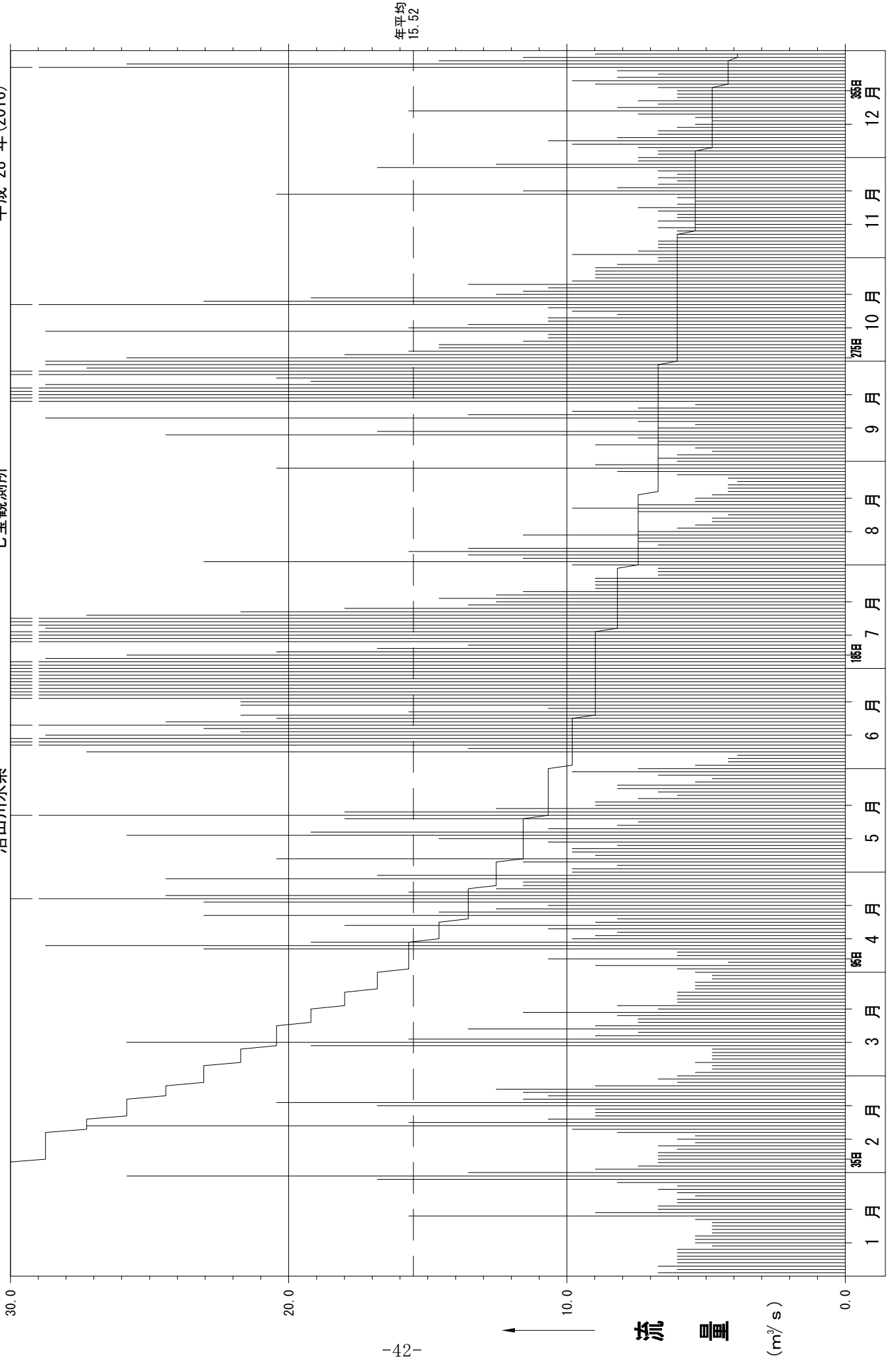
年最大流量	283.68	年最小流量	3.87	3 5 日流量	28.74	6 5 日流量	21.73
豊水量	15.69	平水量	8.98	低水量	6.04	濁水量	4.78

日流量年図

沼田川水系

七宝観測所

平成 28 年 (2016)



流 量 年 表

沼田川水系

仏通寺川

本郷観測所

平成 28 年 (2016)

(単位: m³/s)

日	1 月	2 月	3 月	4 月	5 月	6 月	7 月	8 月	9 月	10 月	11 月	12 月	年
1	0.22	2.30	0.43	1.03	1.03	0.08	1.33	0.22	0.15	0.78	0.27	0.22	0.22
2	0.22	1.66	0.32	0.86	0.78	0.06	0.94	0.32	0.11	0.62	0.18	0.18	0.18
3	0.55	1.23	0.43	1.23	0.94	0.06	0.86	0.43	0.11	0.55	0.18	0.18	0.18
4	1.78	1.13	1.44	1.03	1.13	0.15	0.70	0.27	0.18	0.49	0.18	0.37	0.37
5	0.86	1.44	1.13	0.55	1.23	1.23	0.55	0.22	0.32	0.43	0.18	0.43	0.43
6	1.03	1.33	1.13	0.62	1.23	0.43	0.43	0.18	0.22	0.37	0.18	0.27	0.27
7	1.44	0.70	1.23	2.16	0.94	3.04	0.37	0.15	0.15	0.32	0.15	0.27	0.27
8	0.78	0.62	0.86	1.33	0.78	1.23	1.55	0.18	0.43	0.27	0.15	0.22	0.22
9	0.32	1.44	1.44	1.13	0.70	1.44	5.03	0.22	0.22	0.78	0.15	0.22	0.22
10	0.27	1.13	0.86	1.33	1.03	0.78	1.66	0.18	0.15	0.37	0.15	0.18	0.18
11	0.32	1.03	0.55	0.94	1.78	0.49	1.03	0.11	0.15	0.32	0.22	0.18	0.18
12	0.94	0.94	0.37	0.43	0.78	0.70	0.86	0.15	0.22	0.27	0.18	0.18	0.18
13	1.13	1.13	0.37	0.62	0.78	2.58	2.58	0.15	0.94	0.27	0.18	0.27	0.27
14	0.32	2.30	0.55	1.66	0.70	0.94	1.66	0.15	0.37	0.22	0.18	0.43	0.43
15	0.27	0.78	0.37	0.70	0.62	0.55	1.13	0.15	0.27	0.22	0.18	0.27	0.27
16	0.22	0.37	0.32	0.62	1.33	0.55	0.86	0.15	0.18	0.22	0.18	0.27	0.27
17	0.32	0.32	0.37	1.55	1.03	0.49	0.70	0.22	0.18	0.78	0.15	0.22	0.22
18	1.03	0.27	0.78	0.62	1.03	0.32	0.55	0.18	2.30	0.37	0.15	0.22	0.22
19	0.62	0.27	1.66	0.43	1.03	1.03	0.43	0.15	0.86	0.32	0.62	0.22	0.22
20	0.27	0.86	1.13	0.55	1.13	0.78	0.32	0.22	5.45	0.27	0.32	0.18	0.18
21	0.32	0.78	0.43	1.66	0.70	13.33	0.32	0.18	1.23	0.22	0.22	0.18	0.18
22	0.32	0.49	0.55	2.03	0.43	5.24	0.32	0.15	1.66	0.32	0.18	0.27	0.27
23	0.78	0.55	1.03	1.44	0.43	30.38	0.27	0.11	1.03	0.37	0.18	0.37	0.37
24	0.37	0.55	0.94	1.33	0.49	6.56	0.22	0.11	0.62	0.27	0.15	0.27	0.27
25	0.18	0.43	0.37	0.86	0.49	4.06	0.22	0.11	0.94	0.22	0.15	0.22	0.22
26	0.18	0.43	0.37	0.86	0.55	1.91	0.22	0.15	1.55	0.22	0.15	0.32	0.32
27	0.22	0.43	0.49	1.03	0.49	1.66	0.22	0.27	0.86	0.22	0.70	1.66	1.66
28	0.37	0.86	1.13	2.44	0.37	2.16	0.18	0.18	1.03	0.22	0.43	0.55	0.55
29	3.04	2.16	0.94	0.94	0.43	3.04	0.18	1.03	0.94	0.22	0.27	0.32	0.32
30	2.73	1.44	1.44	0.94	0.43	2.30	0.15	0.37	0.78	0.18	0.22	0.27	0.27
31	1.91	0.94	0.94	0.11	0.11	0.11	0.15	0.18	0.18	0.18	0.23	0.18	0.18
合計	23.33	28.35	24.37	32.92	24.84	87.57	25.99	6.84	23.60	10.88	6.78	9.59	305.06
平均	0.75	0.98	0.79	1.10	0.80	2.92	0.84	0.22	0.79	0.35	0.23	0.31	0.83

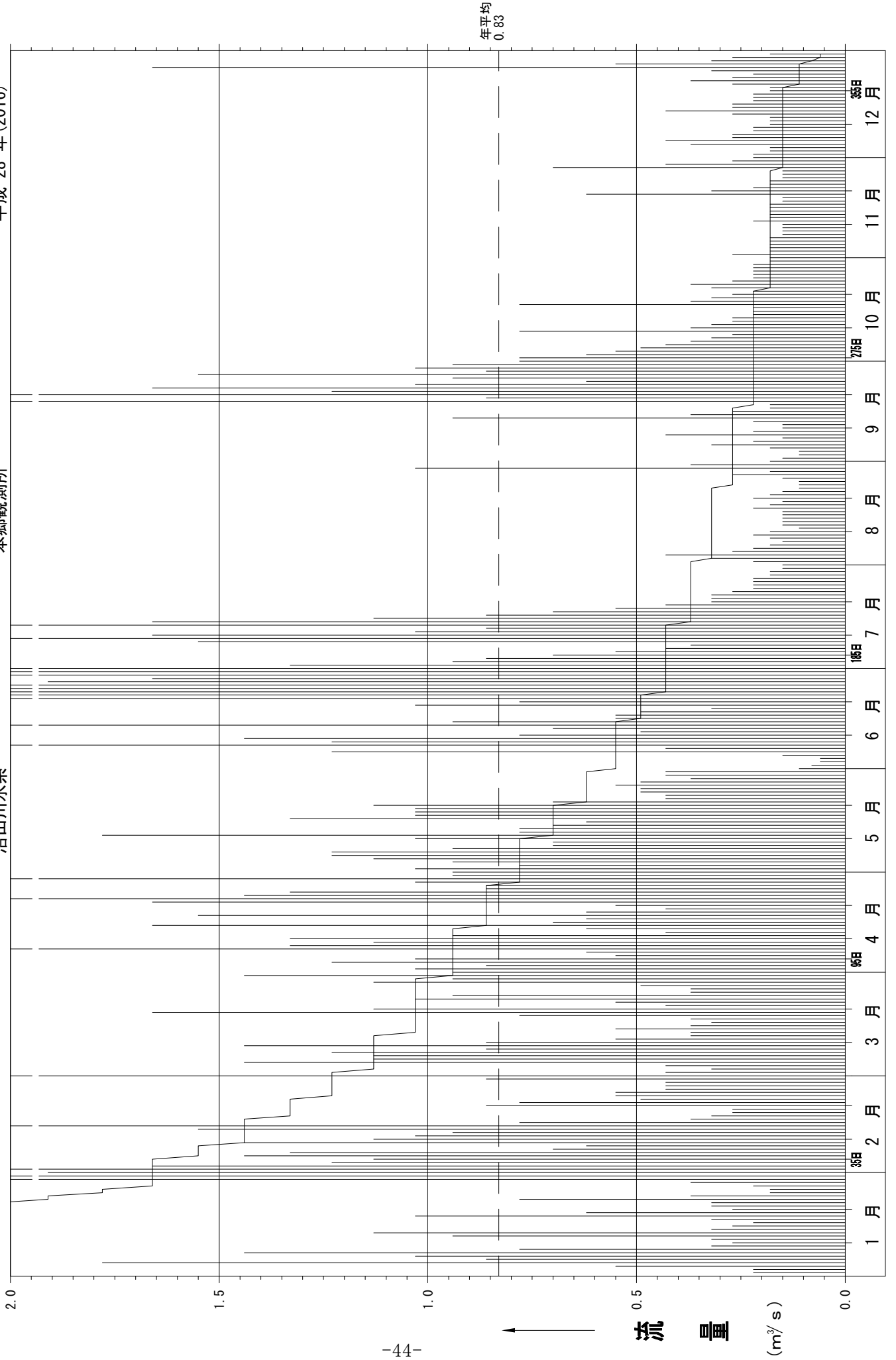
年最大流量	30.38	年最小流量	0.06	3 5 日流量	1.66	6 5 日流量	1.13
豊水量	0.94	平水量	0.43	低水量	0.22	濁水量	0.15

日流量年図

平成 28 年 (2016)

本郷観測所

沼田川水系



流 量 年 表

黒瀬川水系 三永川

東子観測所

平成 28 年 (2016)

(単位: m³/s)

日	1 月	2 月	3 月	4 月	5 月	6 月	7 月	8 月	9 月	10 月	11 月	12 月	年
1	0.21	0.15	0.09	0.18	0.17	0.02	0.58	0.42	0.00	0.37	0.09	0.14	
2	0.21	0.11	0.06	0.07	0.13	0.08	0.37	1.14	0.06	0.25	0.13	0.08	
3	0.22	0.13	0.11	0.38	0.62	0.01	0.30	0.30	0.02	0.19	0.10	0.11	
4	0.21	0.09	0.10	0.19	0.32	0.78	0.30	0.17	0.13	0.14	0.10	0.60	
5	0.22	0.09	0.07	0.11	0.17	0.49	0.23	0.11	1.09	0.15	0.09	0.15	
6	0.21	0.09	0.10	0.39	0.17	0.49	0.20	0.10	0.39	0.15	0.06	0.12	
7	0.21	0.09	0.07	2.07	0.16	1.46	0.36	0.08	0.42	0.09	0.13	0.11	
8	0.21	0.13	0.17	0.47	0.19	0.62	2.34	0.06	0.39	0.49	0.07	0.11	
9	0.22	0.06	1.34	0.17	0.31	0.76	1.68	0.11	0.08	0.20	0.07	0.11	
10	0.20	0.09	0.23	0.15	0.73	0.35	0.46	0.08	0.07	0.14	0.18	0.12	
11	0.21	0.09	0.14	0.12	0.45	0.22	0.40	0.04	0.04	0.13	0.06	0.07	
12	0.22	0.09	0.14	0.16	0.28	0.98	0.48	0.03	2.39	0.14	0.09	0.11	
13	0.21	0.75	0.17	0.68	0.16	0.91	2.13	0.06	1.06	0.11	0.09	0.48	
14	0.22	0.64	0.10	0.27	0.14	0.36	0.58	0.02	0.12	0.09	0.16	0.25	
15	0.22	0.16	0.15	0.16	0.16	0.22	0.32	0.05	0.09	0.06	0.03	0.17	
16	0.22	0.18	0.15	0.75	2.02	0.33	0.28	0.23	0.03	0.70	0.07	0.17	
17	0.70	0.10	0.15	0.82	0.68	0.22	0.30	0.32	1.14	0.28	0.01	0.12	
18	0.53	0.10	0.23	0.26	0.28	0.36	0.23	0.05	1.57	0.18	0.58	0.13	
19	0.31	0.16	0.22	0.23	0.18	0.84	0.16	0.07	3.23	0.18	0.33	0.13	
20	0.23	0.75	0.07	0.17	0.17	3.38	0.23	0.04	2.65	0.14	0.12	0.12	
21	0.11	0.17	0.15	1.98	0.13	2.83	0.11	0.04	0.43	0.14	0.09	0.08	
22	0.11	0.14	0.11	1.03	0.06	5.44	0.15	0.00	0.79	0.31	0.09	0.51	
23	0.11	0.10	0.11	0.47	0.14	2.90	0.08	0.03	0.22	0.17	0.08	0.38	
24	0.10	0.14	0.11	0.46	0.14	2.93	0.08	0.00	0.21	0.06	0.08	0.19	
25	0.38	0.10	0.08	0.22	0.15	1.44	0.17	0.06	0.40	0.21	0.12	0.13	
26	0.27	0.13	0.11	0.17	0.12	0.93	0.11	0.02	0.38	0.14	0.64	1.42	
27	0.04	0.18	0.11	0.63	0.09	1.67	0.07	0.05	0.27	0.10	0.98	1.49	
28	0.22	0.10	0.11	0.38	0.12	1.44	0.07	0.76	0.27	0.18	0.19	0.58	
29	1.02	0.10	0.07	0.18	0.29	2.34	0.07	0.22	0.26	0.10	0.15	0.44	
30	0.30	0.12	0.12	0.16	0.16	1.04	0.06	0.03	0.27	0.14	0.15	0.27	
31	0.18	0.12	0.12	0.10	0.10	0.10	0.79	0.03	0.03	0.18	0.17	0.19	
合計	8.03	5.21	5.06	13.48	8.99	35.84	13.69	4.72	18.47	5.91	5.13	9.08	133.61
平均	0.26	0.18	0.16	0.45	0.29	1.19	0.44	0.15	0.62	0.19	0.17	0.29	0.37

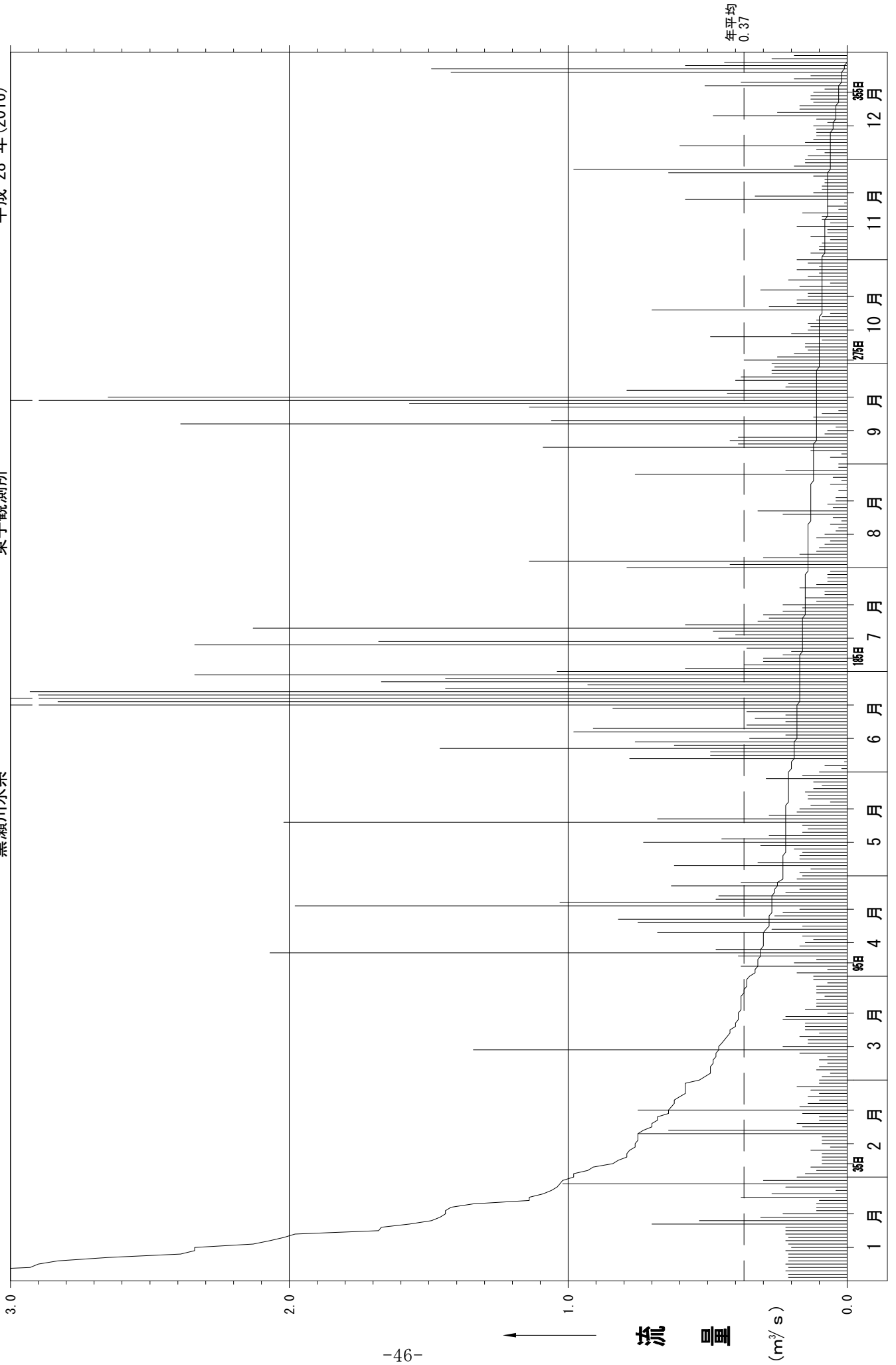
年最大流量	5.44	年最小流量	0.00	3 5 日流量	0.84	6 5 日流量	0.48
豊水量	0.32	平水量	0.17	低水量	0.10	濁水量	0.03

日流量年図

黒瀬川水系

東子観測所

平成 28 年 (2016)



流 量 年 表

黒瀬川水系 黒瀬川 御菌字観測所 平成 28 年 (2016)

日	(単位: m ³ /s)																														
	1 月	2 月	3 月	4 月	5 月	6 月	7 月	8 月	9 月	10 月	11 月	12 月	年																		
1	1.35	1.73	1.47	1.99	1.86	1.47	3.22	2.67	0.89	3.07	0.98	0.84																			
2	1.35	1.60	1.47	1.47	1.73	1.47	2.80	2.67	0.84	2.29	0.89	0.79																			
3	1.35	1.60	1.47	1.73	4.18	1.47	3.51	2.41	0.84	1.94	0.84	0.79																			
4	1.35	1.47	1.47	2.58	2.58	2.43	2.80	2.29	0.89	1.73	0.84	1.43																			
5	1.35	1.47	1.47	1.60	1.86	5.43	2.41	1.83	1.83	2.06	0.84	1.09																			
6	1.35	1.47	1.47	1.47	2.13	2.28	2.17	1.33	1.73	1.52	0.79	0.89																			
7	1.35	1.47	1.47	9.02	1.86	10.30	2.06	1.14	1.73	1.33	0.79	0.79																			
8	1.35	1.35	1.35	3.07	1.73	3.79	7.14	1.33	3.22	1.43	0.79	0.79																			
9	1.24	1.35	6.04	2.13	3.25	6.67	10.30	1.24	1.43	3.81	0.79	0.75																			
10	1.24	1.35	2.43	1.86	3.99	3.07	3.66	0.98	1.09	1.73	0.79	0.70																			
11	1.24	1.35	1.86	1.73	3.61	2.43	2.94	0.89	0.98	1.33	0.98	0.70																			
12	1.24	1.35	1.73	1.73	2.28	3.99	2.67	0.84	2.54	1.14	0.79	0.66																			
13	1.24	4.18	1.73	2.90	2.13	4.18	9.27	0.84	3.66	1.09	0.75	1.62																			
14	1.24	5.24	2.13	2.28	1.99	2.43	3.66	0.84	1.73	1.04	1.04	1.52																			
15	1.24	1.99	1.60	1.73	1.86	2.28	2.80	0.89	1.33	1.04	0.93	0.93																			
16	1.24	1.73	1.60	1.73	7.11	3.25	2.54	2.29	1.09	1.33	0.79	0.84																			
17	1.73	1.60	1.60	5.24	3.42	2.43	2.80	2.94	2.54	5.53	0.75	0.75																			
18	3.42	1.60	2.13	2.13	2.43	2.13	2.17	1.62	9.27	1.94	0.79	0.75																			
19	1.73	1.47	1.99	1.86	2.13	4.80	2.06	1.09	6.93	1.62	4.30	0.75																			
20	1.35	4.80	1.60	1.73	1.99	4.18	1.94	0.98	13.97	1.33	1.24	0.75																			
21	1.47	2.28	1.60	7.80	1.86	24.15	1.83	0.89	3.97	1.14	0.93	0.70																			
22	1.35	1.86	1.47	3.42	1.73	9.79	1.52	0.84	3.81	2.29	0.89	1.52																			
23	1.35	1.47	1.47	2.43	1.60	24.15	1.24	0.84	2.67	1.73	0.79	1.24																			
24	1.24	1.73	1.47	2.13	1.60	13.07	1.14	0.75	2.17	1.14	0.79	0.84																			
25	1.24	1.60	1.47	1.99	2.13	6.51	1.24	0.79	3.81	1.09	0.75	0.79																			
26	1.13	1.60	1.47	1.86	1.73	3.97	1.14	0.89	4.46	1.09	0.89	1.62																			
27	1.24	1.73	1.47	2.28	1.60	5.53	1.04	0.89	2.67	0.98	3.22	5.92																			
28	1.60	1.60	1.47	4.59	1.60	5.16	0.98	0.98	2.41	1.09	1.33	1.94																			
29	5.02	1.73	1.47	2.13	2.43	7.80	0.93	3.51	3.22	0.98	0.98	1.43																			
30	2.58	1.47	1.47	1.86	2.13	4.13	0.98	1.14	2.54	0.89	0.89	1.14																			
31	1.99	1.47	1.47	1.47	1.60	1.47	5.16	1.09		0.98		1.04																			
合計	49.16	56.03	54.38	80.47	74.13	174.74	90.12	43.72	90.26	51.70	32.16	36.31	833.18																		
平均	1.59	1.93	1.75	2.68	2.39	5.82	2.91	1.41	3.01	1.67	1.07	1.17	2.28																		

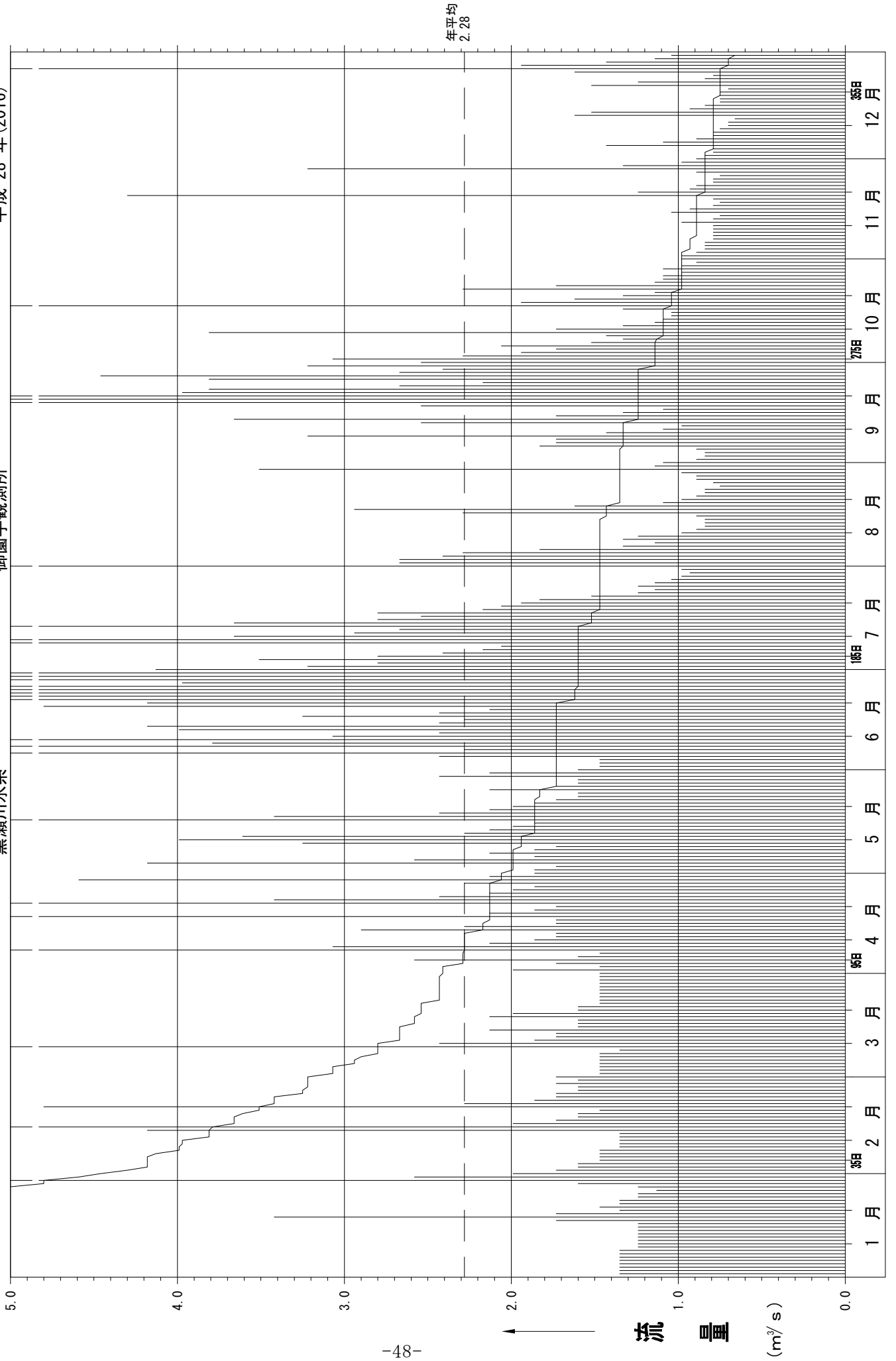
年最大流量	24.15	年最小流量	0.66	3 5 日流量	4.18	6 5 日流量	2.94
豊水量	2.29	平水量	1.60	低水量	1.14	濁水量	0.75

日流量年図

黒瀬川水系

御蔭宇観測所

平成 28 年 (2016)



流 量 年 表

黒瀬川水系 黒瀬川 町田観測所 平成 28 年 (2016)

日	(単位: m ³ /s)																														
	1 月	2 月	3 月	4 月	5 月	6 月	7 月	8 月	9 月	10 月	11 月	12 月	年																		
1	1.77	3.37	2.51	4.37	5.89	2.00	18.23	9.94	1.41	13.78	3.07	3.37																			
2	2.00	2.51	1.41	2.25	5.49	1.41	14.47	6.74	1.10	9.94	1.25	1.77																			
3	2.00	2.51	1.10	2.25	8.81	1.41	12.43	7.74	1.58	8.26	3.37	1.77																			
4	1.41	1.10	1.10	5.49	12.43	3.07	12.43	6.31	2.51	7.23	1.77	3.69																			
5	2.25	1.10	1.25	4.73	6.31	13.78	10.54	5.89	4.02	6.74	1.25	4.73																			
6	2.25	1.10	2.25	2.51	5.89	7.74	7.74	4.73	4.73	5.49	1.25	4.73																			
7	1.77	1.10	1.77	22.42	5.49	24.21	7.23	2.78	4.73	5.10	1.58	3.37																			
8	1.77	1.10	1.77	17.44	5.49	14.47	19.85	2.51	6.74	5.10	2.51	1.77																			
9	1.77	0.82	10.54	9.37	8.26	22.42	49.89	1.77	5.10	13.09	1.58	1.77																			
10	1.77	0.70	9.37	6.31	11.78	13.78	20.69	1.77	2.51	6.31	1.41	1.77																			
11	1.41	0.96	5.49	4.73	13.78	9.37	15.19	1.58	2.00	5.10	2.25	1.77																			
12	1.41	0.82	4.37	4.37	8.81	9.37	13.09	1.25	4.37	5.10	1.58	1.77																			
13	1.41	3.37	3.37	5.10	7.23	21.55	42.28	1.25	15.93	5.10	1.41	3.07																			
14	1.25	15.19	4.73	10.54	6.31	11.15	24.21	1.10	5.89	3.69	2.78	6.74																			
15	1.25	5.89	4.02	6.31	5.89	8.26	15.93	1.41	5.10	4.02	4.73	4.73																			
16	1.10	4.02	4.02	5.49	11.78	9.94	12.43	2.00	4.37	4.02	2.00	2.78																			
17	1.25	3.37	3.37	17.44	18.23	8.81	11.78	6.74	3.37	15.93	1.41	2.78																			
18	6.74	3.37	3.07	9.94	8.81	6.74	9.37	5.10	20.69	7.23	2.25	2.25																			
19	2.78	2.51	4.37	7.74	7.23	17.44	8.26	2.51	17.44	5.49	13.09	3.37																			
20	2.25	6.74	4.37	5.89	6.31	13.78	7.74	2.25	59.59	5.10	5.49	2.25																			
21	2.25	7.74	3.07	20.69	5.89	131.60	8.81	1.58	19.03	3.69	4.73	2.78																			
22	1.77	4.02	3.07	22.42	4.73	61.05	6.74	1.25	14.47	3.69	3.37	4.37																			
23	1.41	3.37	1.77	12.43	4.02	168.29	5.89	0.82	10.54	6.74	3.07	4.73																			
24	1.25	1.77	1.58	9.37	3.37	58.15	4.73	1.25	7.74	5.10	2.00	4.73																			
25	1.10	1.58	1.58	7.74	5.10	43.50	5.89	1.10	9.37	4.02	2.78	4.73																			
26	1.10	2.78	2.78	6.31	4.37	23.31	4.73	1.41	15.19	3.69	1.58	4.37																			
27	1.25	3.07	2.00	7.23	3.69	22.42	4.73	1.10	13.09	2.78	8.81	23.31																			
28	1.25	3.37	1.10	17.44	2.78	34.24	2.78	2.00	8.81	2.78	5.49	11.78																			
29	5.10	3.37	0.70	8.81	4.02	38.73	2.00	7.74	9.94	3.69	4.73	7.74																			
30	7.23		0.70	6.74	6.31	28.02	2.00	4.37	12.43	2.78	4.02	5.49																			
31	4.37		1.10		4.73		4.37	1.77		2.25		5.10																			
合計	67.69	92.72	94.35	273.87	219.23	830.01	386.45	99.76	293.79	183.03	96.61	139.38	2776.89																		
平均	2.18	3.20	3.04	9.13	7.07	27.67	12.47	3.22	9.79	5.90	3.22	4.50	7.59																		

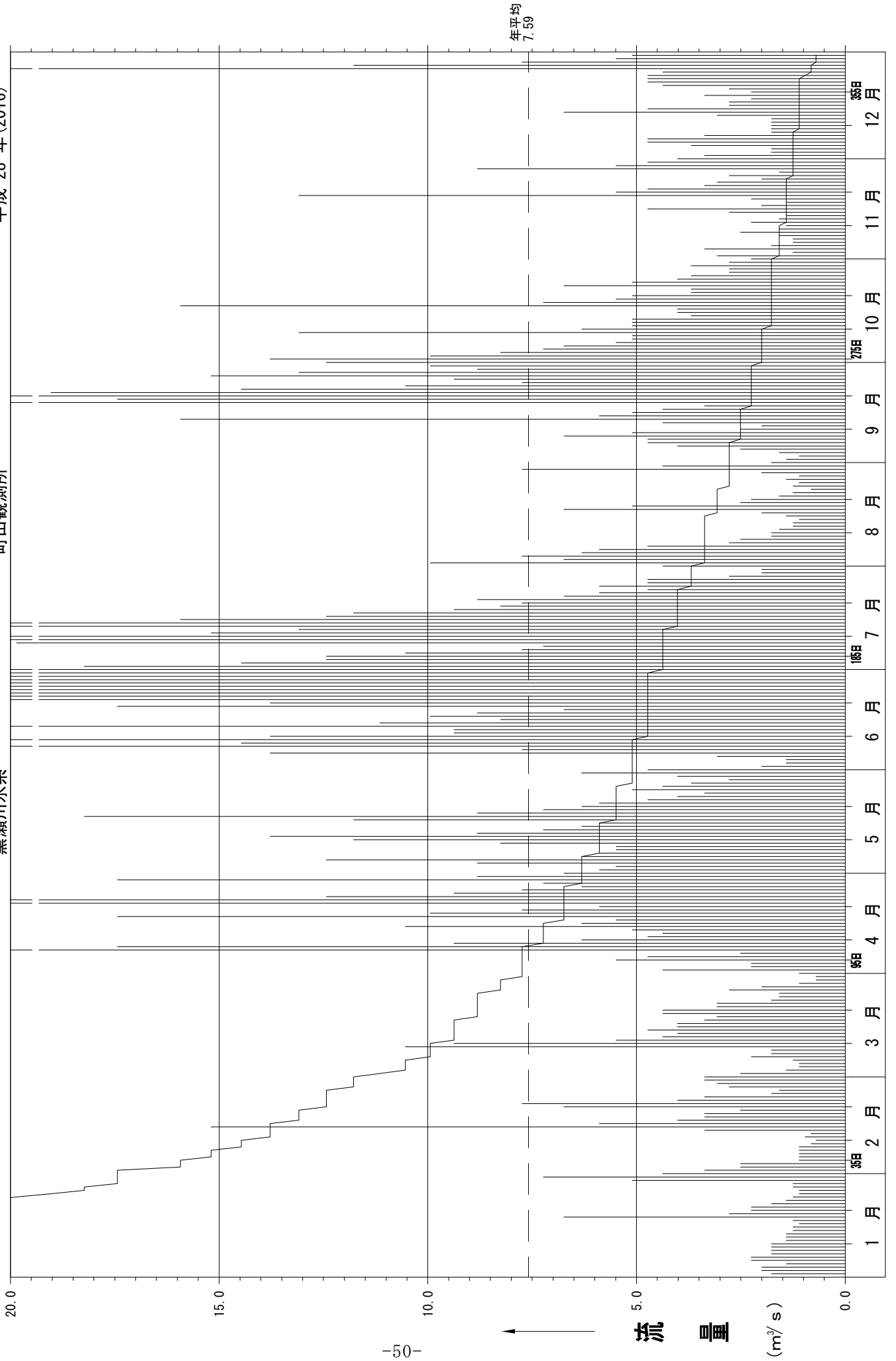
年最大流量	168.29	年最小流量	0.70	3 5 日流量	15.93	6 5 日流量	10.54
豊水量	7.74	平水量	4.37	低水量	2.00	濁水量	1.10

日流量年図

黒瀬川水系

町田観測所

平成 28 年 (2016)



流 量 年 表

三津大川水系 三津大川 三津観測所 平成 28 年 (2016) (単位: m³/s) 年

日 月	1 月	2 月	3 月	4 月	5 月	6 月	7 月	8 月	9 月	10 月	11 月	12 月	年
1	0.09	0.57	0.17	0.18	0.46	0.23	1.84	0.27	0.07	0.98	0.15	0.33	0.33
2	0.09	0.33	0.15	0.17	0.39	0.18	1.17	0.27	0.07	0.80	0.13	0.29	0.29
3	0.09	0.18	0.12	0.17	0.46	0.18	0.89	0.29	0.04	0.57	0.10	0.26	0.26
4	0.07	0.15	0.12	0.42	0.65	0.33	0.65	0.26	0.05	0.44	0.10	0.29	0.29
5	0.07	0.12	0.13	0.27	0.46	0.65	0.57	0.23	0.15	0.36	0.10	0.35	0.35
6	0.07	0.10	0.15	0.21	0.42	0.49	0.44	0.21	0.10	0.35	0.10	0.33	0.33
7	0.06	0.09	0.17	1.60	0.31	2.30	0.38	0.21	0.10	0.31	0.08	0.31	0.31
8	0.06	0.07	0.15	1.79	0.36	1.42	1.17	0.24	0.20	0.24	0.08	0.27	0.27
9	0.05	0.07	0.75	1.02	0.57	1.60	5.55	0.29	0.10	0.80	0.08	0.23	0.23
10	0.05	0.06	1.34	0.75	0.69	1.10	2.23	0.26	0.07	0.44	0.08	0.18	0.18
11	0.05	0.05	0.88	0.57	0.81	0.69	1.27	0.20	0.05	0.36	0.13	0.18	0.18
12	0.05	0.05	0.65	0.42	0.65	0.75	0.98	0.18	0.13	0.33	0.08	0.15	0.15
13	0.05	0.27	0.57	0.42	0.57	2.09	3.29	0.18	0.44	0.29	0.08	0.23	0.23
14	0.05	1.17	0.61	0.75	0.46	1.02	2.51	0.18	0.21	0.24	0.13	0.36	0.36
15	0.04	0.81	0.57	0.57	0.46	0.69	1.37	0.18	0.15	0.21	0.18	0.35	0.35
16	0.04	0.65	0.46	0.42	0.81	0.65	0.98	0.26	0.10	0.31	0.10	0.31	0.31
17	0.05	0.53	0.33	1.51	1.02	0.49	0.72	0.26	0.08	0.44	0.10	0.31	0.31
18	0.29	0.29	0.36	1.17	0.69	0.33	0.57	0.18	0.18	0.35	0.10	0.29	0.29
19	0.12	0.20	0.46	0.81	0.57	1.60	0.44	0.15	0.31	0.33	0.65	0.24	0.24
20	0.09	0.49	0.33	0.61	0.53	1.42	0.51	0.13	4.05	0.31	0.36	0.20	0.20
21	0.07	0.88	0.27	1.60	0.46	11.47	0.51	0.13	1.17	0.21	0.31	0.18	0.18
22	0.06	0.69	0.25	2.41	0.39	6.51	0.36	0.10	1.17	0.24	0.27	0.24	0.24
23	0.06	0.61	0.25	1.25	0.36	15.42	0.35	0.13	0.89	0.31	0.20	0.35	0.35
24	0.05	0.53	0.20	0.88	0.36	5.10	0.33	0.10	0.51	0.21	0.18	0.31	0.31
25	0.04	0.33	0.18	0.65	0.36	4.45	0.33	0.10	0.44	0.18	0.15	0.29	0.29
26	0.04	0.21	0.18	0.57	0.29	2.23	0.31	0.13	0.89	0.18	0.15	0.31	0.31
27	0.04	0.18	0.18	0.53	0.25	1.84	0.29	0.15	0.80	0.18	0.57	2.66	2.66
28	0.05	0.20	0.17	0.88	0.23	2.97	0.26	0.10	0.57	0.18	0.51	1.60	1.60
29	0.39	0.20	0.15	0.65	0.29	4.25	0.27	0.27	0.57	0.18	0.36	0.98	0.98
30	0.81	0.20	0.15	0.53	0.36	3.66	0.26	0.15	0.72	0.13	0.33	0.65	0.65
31	0.65	0.15	0.15	0.21	0.21	0.21	0.26	0.08	0.08	0.13	0.44	0.44	0.44
合計	3.79	10.08	10.60	23.78	14.90	76.11	31.06	5.87	14.38	10.59	5.94	13.47	220.57
平均	0.12	0.35	0.34	0.79	0.48	2.54	1.00	0.19	0.48	0.34	0.20	0.43	0.60

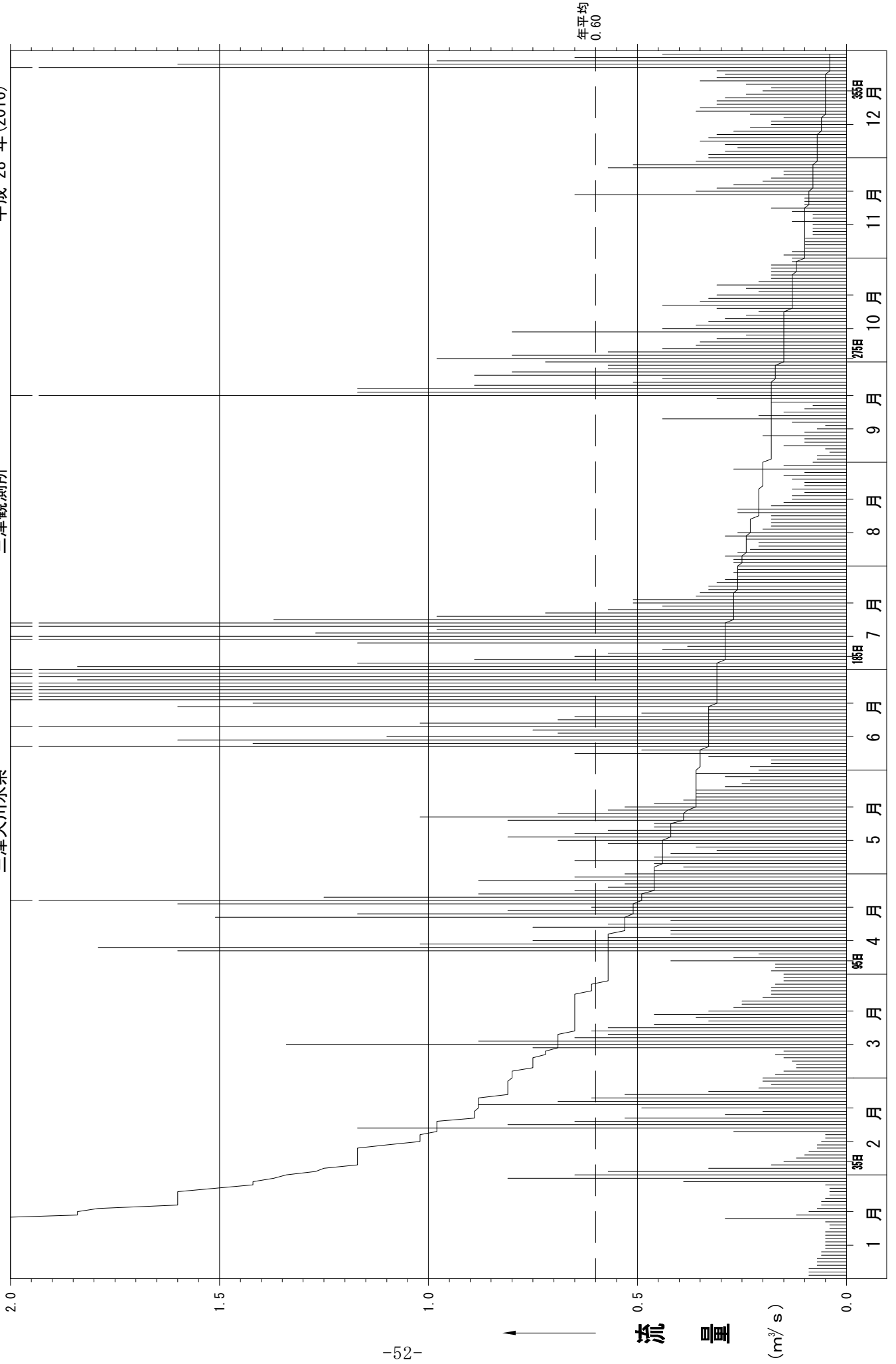
年最大流量	15.42	年最小流量	0.04	3 5 日流量	31.06	8 月	5.87	9 月	14.38	10 月	10.59	11 月	5.94	12 月	13.47	年	220.57
豊水量	0.57	平水量	0.29	低水量	1.00	8 月	0.19	9 月	0.48	10 月	0.34	11 月	0.20	12 月	0.43	年	0.60
						3 5 日流量	5.87	6 5 日流量	1.17								
						低水量	1.00	6 5 日流量	0.15								
						平水量	0.29	6 5 日流量	0.15								
						平水量	0.29	6 5 日流量	0.15								
						平水量	0.29	6 5 日流量	0.15								

日流量年図

三津大川水系

三津観測所

平成 28 年 (2016)



流 量 年 表

藤井川水系

藤井川

柳井橋観測所

平成 28 年 (2016)

(単位: m³/s)

日	1 月	2 月	3 月	4 月	5 月	6 月	7 月	8 月	9 月	10 月	11 月	12 月	年
1	0.51	1.21	0.71	1.08	1.21	0.51	3.27	0.35	0.22	2.69	0.84	0.73	
2	0.51	1.08	0.71	0.82	1.08	0.51	2.04	0.71	0.51	2.08	0.43	0.73	
3	0.51	0.95	0.71	0.82	1.52	0.51	1.86	0.61	0.61	1.72	0.43	0.62	
4	0.61	0.82	0.71	1.68	1.36	0.95	1.21	0.43	0.71	1.39	0.35	1.39	
5	0.61	0.71	0.71	1.08	1.08	4.24	0.95	0.51	1.21	1.10	0.35	1.55	
6	0.61	0.71	0.71	0.95	1.21	2.04	0.71	1.21	0.95	0.97	0.35	1.24	
7	0.51	0.61	0.71	3.05	0.95	5.93	0.51	1.21	0.71	0.84	0.35	0.97	
8	0.51	0.61	0.71	2.83	0.71	3.98	4.77	1.08	1.08	0.84	0.35	0.84	
9	0.51	0.61	3.27	2.04	1.36	3.50	16.01	1.08	0.22	2.08	0.35	0.73	
10	0.43	0.51	2.83	1.52	1.52	2.23	4.50	1.08	0.13	0.97	0.35	0.62	
11	0.43	0.51	1.86	1.36	1.68	1.86	2.43	0.95	0.35	0.73	0.62	0.52	
12	0.51	0.51	1.52	1.21	1.21	3.50	1.68	0.95	0.71	0.73	0.35	0.52	
13	0.51	1.08	1.36	1.68	1.08	11.39	3.74	0.95	1.86	0.62	0.35	1.10	
14	0.61	1.68	1.68	2.04	0.71	3.98	3.74	0.95	0.61	0.52	0.35	1.39	
15	0.51	1.08	1.36	1.52	0.61	2.43	2.62	0.82	0.43	0.52	0.52	0.84	
16	0.51	0.95	1.21	1.36	1.86	2.23	1.68	0.71	0.35	0.52	0.35	0.84	
17	0.61	0.82	1.08	2.43	1.68	1.68	1.36	0.71	0.35	1.72	0.35	0.62	
18	1.21	1.86	1.21	1.86	1.21	1.21	0.95	0.71	1.36	0.84	0.43	0.62	
19	0.71	0.71	1.36	1.52	1.08	3.98	0.82	0.71	0.82	0.73	1.90	0.62	
20	0.71	1.68	1.08	1.21	0.95	2.62	0.82	0.82	7.98	0.73	0.84	0.62	
21	0.71	1.68	0.95	3.50	0.71	22.60	0.71	0.95	3.14	0.62	0.62	0.52	
22	0.71	1.36	0.82	4.50	0.61	12.25	0.61	0.95	3.88	0.84	0.52	0.84	
23	0.61	1.21	0.95	2.83	0.61	44.01	0.61	0.82	2.91	0.84	0.52	0.97	
24	0.61	1.08	0.95	2.23	0.61	12.69	0.51	0.82	1.72	0.62	0.43	0.73	
25	0.71	0.95	0.82	1.68	0.71	8.99	0.43	0.95	3.14	0.62	0.43	0.62	
26	0.71	0.95	0.71	1.21	0.71	4.24	0.43	0.95	5.29	0.62	0.52	1.24	
27	0.71	0.82	0.71	1.52	0.61	3.50	0.43	0.95	3.14	0.52	2.28	4.14	
28	0.82	0.82	0.71	2.43	0.61	3.98	0.43	0.82	2.91	0.52	1.39	2.69	
29	2.23	0.82	0.61	1.68	0.95	7.21	0.43	0.82	3.38	0.52	1.10	1.90	
30	2.23	0.82	0.61	1.36	1.21	5.93	0.35	0.28	3.14	0.52	0.84	1.55	
31	1.52	0.71	0.71		0.71		0.35	0.17		0.52		1.24	
合計	23.21	27.35	34.05	55.00	32.12	184.68	60.96	25.03	53.82	29.10	18.86	33.55	577.73
平均	0.75	0.94	1.10	1.83	1.04	6.16	1.97	0.81	1.79	0.94	0.63	1.08	1.58

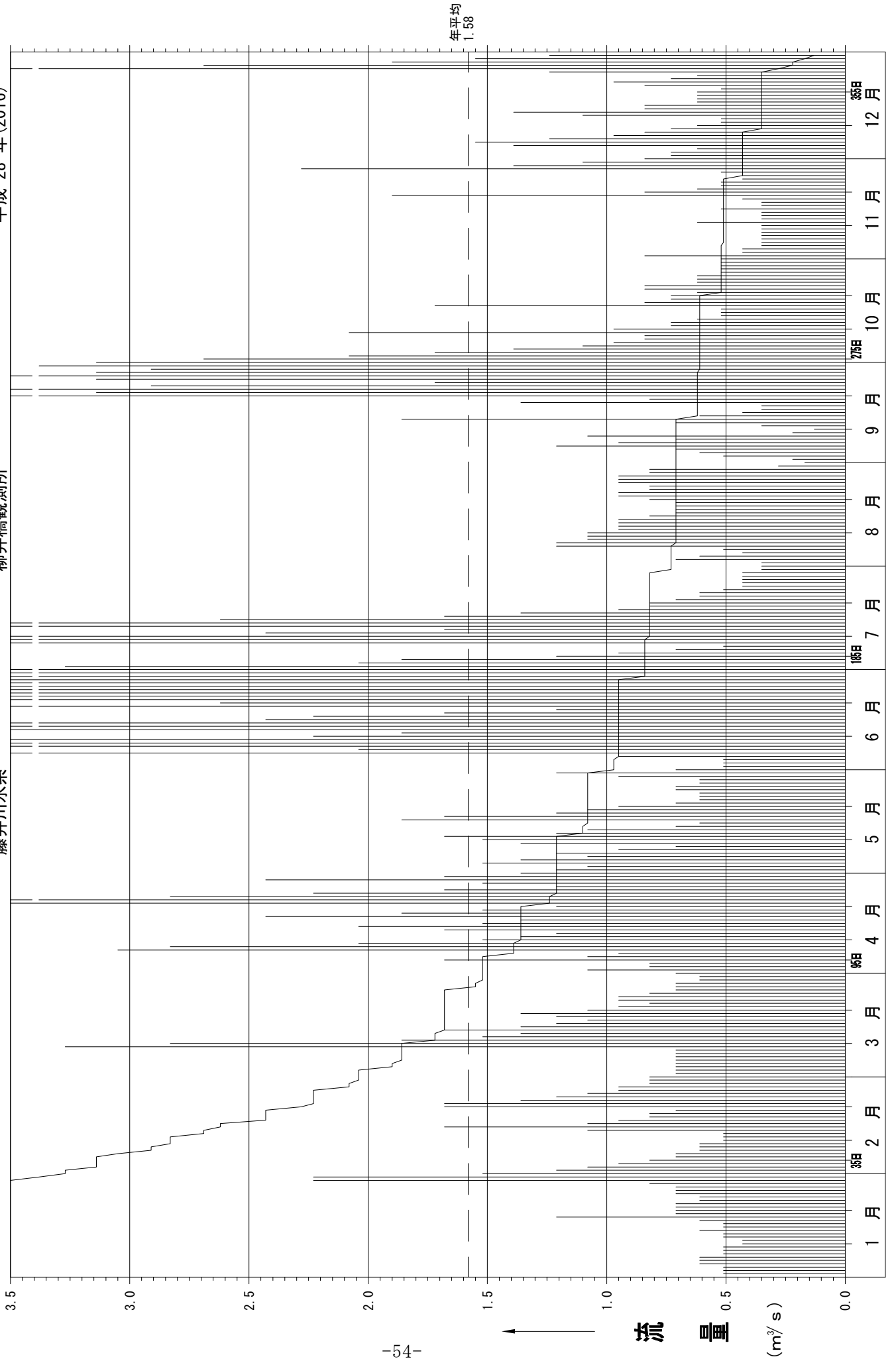
年最大流量	44.01	年最小流量	0.13
豊水量	1.52	平水量	1.86
		低水量	0.61
		6 5 日流量	3.14
		濁水量	0.35

日流量年図

藤井川水系

柳井橋観測所

平成 28 年 (2016)



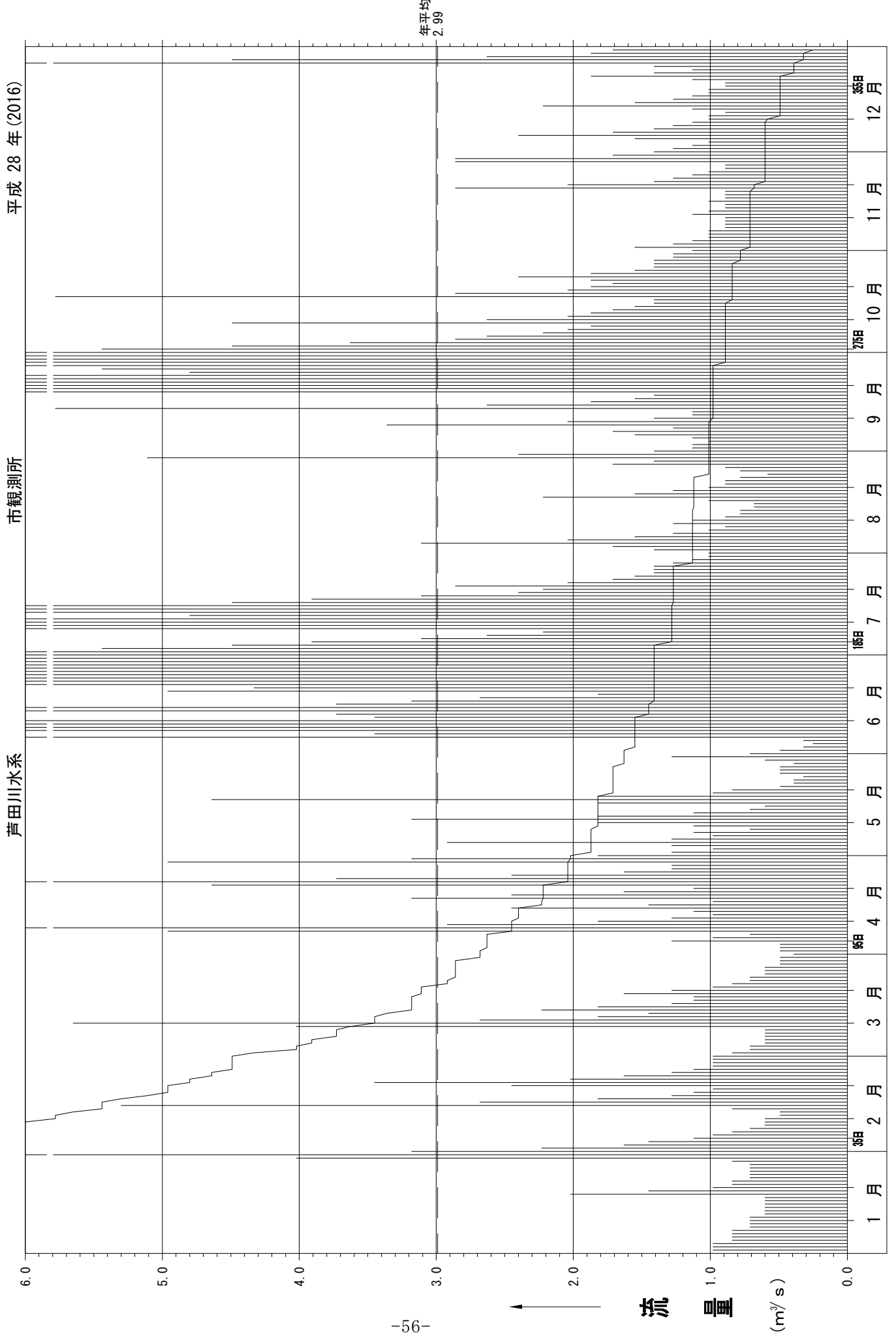
流 量 年 表

芦田川水系 御調川 市観測所 平成 28 年 (2016)

日	(単位: m ³ /s)																														
	1 月	2 月	3 月	4 月	5 月	6 月	7 月	8 月	9 月	10 月	11 月	12 月	年																		
1	0.98	2.23	0.84	0.49	1.28	0.49	7.61	1.41	1.13	5.44	1.55	1.27	1.27																		
2	0.98	1.63	0.71	0.49	0.98	0.32	5.44	1.71	1.13	4.49	1.27	1.13	1.13																		
3	0.98	1.45	0.71	0.49	1.28	0.25	4.49	3.11	1.01	3.63	1.13	1.01	1.01																		
4	0.84	1.12	0.60	1.28	2.92	0.32	3.91	2.04	1.13	2.86	1.01	1.55	1.55																		
5	0.84	0.98	0.60	0.98	1.28	7.95	3.11	1.55	1.55	2.63	1.01	2.40	2.40																		
6	0.84	0.84	0.60	0.71	0.98	3.45	2.63	1.27	1.71	2.22	1.01	1.71	1.71																		
7	0.84	0.71	0.60	4.96	1.12	20.65	2.22	1.01	1.27	2.04	0.89	1.41	1.41																		
8	0.71	0.60	0.60	6.37	0.71	11.06	8.41	0.89	3.36	1.87	0.89	1.27	1.27																		
9	0.71	0.60	4.02	2.92	1.12	9.71	25.85	1.27	2.04	4.49	0.89	1.13	1.13																		
10	0.71	0.60	5.65	1.82	1.82	6.00	10.53	1.13	1.41	2.63	0.89	1.01	1.01																		
11	0.71	0.49	2.68	1.28	3.18	3.45	6.48	0.89	1.13	2.04	1.13	1.01	1.01																		
12	0.60	0.49	1.82	0.98	1.82	3.73	4.80	0.78	1.13	1.87	1.01	0.89	0.89																		
13	0.60	0.84	1.45	1.12	1.12	17.69	10.97	0.78	5.78	1.71	0.89	1.13	1.13																		
14	0.60	5.30	2.23	2.45	0.71	7.14	9.24	0.68	2.63	1.55	0.89	2.22	2.22																		
15	0.60	2.68	1.82	1.45	0.60	3.73	6.12	0.68	1.87	1.41	1.01	1.55	1.55																		
16	0.60	1.82	1.28	0.98	1.82	3.18	4.49	1.01	1.55	1.41	0.89	1.27	1.27																		
17	0.60	1.28	1.12	3.18	4.64	2.68	3.91	2.22	1.41	5.78	0.89	1.13	1.13																		
18	2.02	1.12	1.12	2.45	1.82	1.82	3.11	1.55	19.39	2.86	0.89	1.01	1.01																		
19	1.45	0.98	1.63	1.63	0.98	4.96	2.40	1.27	8.01	2.04	2.86	1.01	1.01																		
20	0.98	2.45	1.28	1.12	0.84	4.33	2.22	1.01	26.55	1.87	2.04	0.89	0.89																		
21	0.84	3.45	0.98	4.64	0.49	39.43	2.86	0.89	10.53	1.71	1.41	0.89	0.89																		
22	0.84	2.02	0.84	7.95	0.39	18.26	2.04	0.89	11.43	1.87	1.27	1.13	1.13																		
23	0.71	1.63	0.71	3.73	0.39	68.68	1.71	0.78	8.41	2.40	1.13	1.87	1.87																		
24	0.71	1.28	0.71	2.45	0.32	30.93	1.55	0.58	4.80	1.87	1.01	1.41	1.41																		
25	0.71	1.12	0.60	1.63	0.49	23.15	1.41	0.78	5.44	1.55	0.89	1.13	1.13																		
26	0.71	0.98	0.60	1.28	0.49	11.90	1.41	0.89	10.53	1.41	0.89	1.41	1.41																		
27	0.71	0.98	0.60	1.28	0.49	9.24	1.41	1.71	7.22	1.41	2.86	9.24	9.24																		
28	0.84	0.98	0.49	4.96	0.39	12.85	1.27	1.41	7.22	1.41	2.86	4.49	4.49																		
29	4.02	0.98	0.49	3.18	0.60	14.36	1.13	5.11	6.12	1.27	1.71	2.63	2.63																		
30	7.14	0.98	0.49	1.82	1.28	12.85	1.01	2.40	6.12	1.27	1.41	1.87	1.87																		
31	3.18		0.39		0.71		1.01	1.41		1.13		1.71	1.71																		
合計	37.60	41.63	38.26	70.07	37.06	354.56	144.75	43.11	163.01	72.14	38.48	53.78	1094.45																		
平均	1.21	1.44	1.23	2.34	1.20	11.82	4.67	1.39	5.43	2.33	1.28	1.73	2.99																		

年最大流量	68.68	年最小流量	0.25	3 5 日流量	6.48	6 5 日流量	3.91
豊水量	2.63	平水量	1.41	低水量	0.89	濁水量	0.49

日流量年図



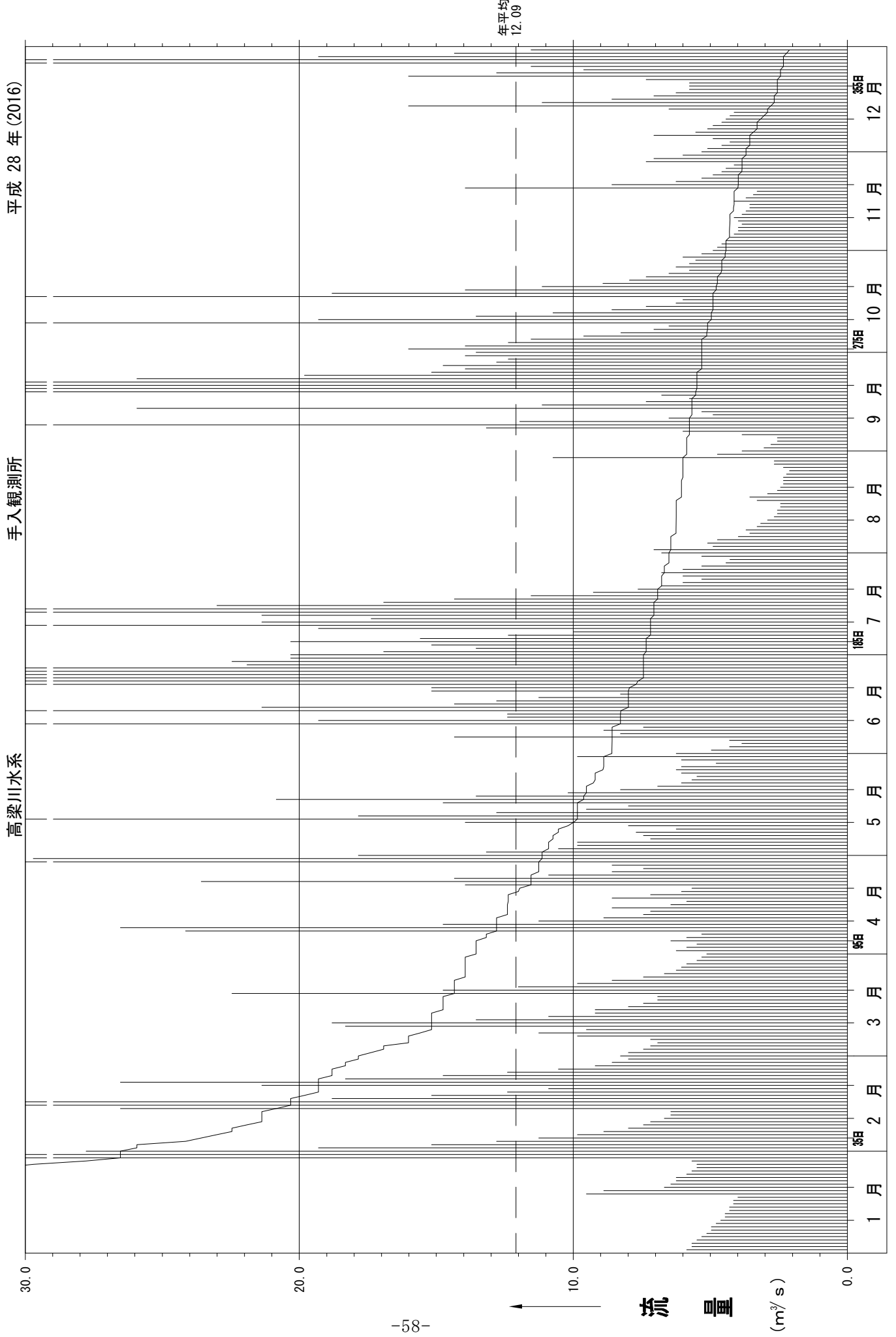
流 量 年 表

高梁川水系 成羽川 手入観測所 平成 28 年 (2016)

日	(単位: m ³ /s)																														
	1 月	2 月	3 月	4 月	5 月	6 月	7 月	8 月	9 月	10 月	11 月	12 月	年																		
1	5.86	19.30	7.99	6.24	13.17	4.96	16.92	7.06	3.04	16.02	4.74	5.10																			
2	5.67	15.17	7.44	5.86	10.54	4.30	13.55	4.90	2.79	13.94	4.58	4.58																			
3	5.67	12.80	7.18	5.49	9.85	3.85	15.17	5.10	2.55	12.37	4.43	4.28																			
4	5.49	11.26	6.92	6.44	9.85	4.30	20.32	4.74	2.55	11.54	4.28	4.90																			
5	5.31	9.85	7.18	5.86	7.18	14.34	15.59	3.98	3.84	9.62	4.13	7.06																			
6	5.13	8.89	9.85	5.31	7.44	8.28	12.37	3.56	6.00	8.26	3.98	5.53																			
7	4.96	7.99	11.26	24.15	7.71	8.89	9.99	3.70	13.17	7.06	3.98	5.10																			
8	4.96	7.44	9.52	26.53	6.24	7.44	19.30	3.29	35.97	6.51	3.84	4.90																			
9	4.79	7.18	18.32	14.75	7.99	40.55	39.76	3.16	11.95	43.77	3.98	4.58																			
10	4.62	6.68	18.81	11.26	13.94	19.30	21.37	2.91	6.51	19.30	4.13	4.43																			
11	4.46	6.44	13.55	8.89	31.72	12.40	17.38	2.67	4.90	13.55	3.84	4.28																			
12	4.46	6.44	10.90	7.44	17.85	12.40	21.37	2.55	5.31	10.74	3.70	4.13																			
13	4.30	26.53	9.20	7.18	12.80	40.55	53.35	2.55	25.93	8.59	3.56	6.51																			
14	4.30	64.00	9.20	8.58	9.52	21.37	38.22	2.44	11.14	7.34	3.56	16.02																			
15	4.15	31.04	7.99	6.44	7.99	14.34	23.01	2.44	7.34	6.25	4.13	11.14																			
16	4.15	18.81	7.44	5.86	14.75	12.80	16.92	3.29	5.76	6.00	3.70	8.59																			
17	3.99	15.17	6.92	8.58	20.84	11.26	14.34	3.56	6.78	39.76	3.43	7.06																			
18	9.52	12.40	6.92	7.18	13.55	8.28	11.54	2.91	126.41	18.81	3.29	6.25																			
19	8.89	10.90	22.46	6.05	10.19	15.17	9.27	2.55	62.98	13.94	13.94	5.76																			
20	6.68	21.37	14.75	5.67	8.28	15.17	7.64	2.44	70.25	11.14	8.59	5.76																			
21	6.44	26.53	12.01	13.94	6.92	42.95	6.78	2.33	38.22	8.92	6.25	5.76																			
22	6.24	18.32	9.85	23.58	6.05	31.72	6.00	2.33	25.93	7.95	5.31	7.34																			
23	6.24	14.75	8.58	14.34	5.67	92.13	5.31	2.33	19.81	7.34	4.90	16.02																			
24	5.86	12.40	7.44	10.90	5.49	51.53	6.00	2.22	15.17	6.51	4.58	12.80																			
25	5.67	10.54	6.68	8.58	6.05	87.26	6.78	2.11	13.94	5.76	4.43	9.62																			
26	5.49	9.20	6.24	7.44	6.24	35.24	6.00	2.33	14.75	6.25	4.13	11.54																			
27	5.49	8.58	6.05	8.58	6.05	21.91	5.31	2.67	12.80	5.76	7.34	72.40																			
28	5.67	7.99	5.86	71.32	4.79	22.46	4.43	2.67	12.37	5.53	7.06	33.10																			
29	46.28	8.28	5.49	29.71	6.05	20.32	4.28	10.74	13.94	6.00	6.00	19.30																			
30	52.44		5.31	17.85	9.85	20.32	5.31	4.74	13.55	5.31	5.31	14.34																			
31	27.78		5.13		6.24		6.78	3.84		4.90		11.54																			
合計	280.96	436.25	292.44	390.00	310.80	705.79	460.36	108.11	595.65	354.74	149.12	339.72	4423.94																		
平均	9.06	15.04	9.43	13.00	10.03	23.53	14.85	3.49	19.86	11.44	4.97	10.96	12.09																		

年最大流量	126.41	年最小流量	2.11	3 5 日流量	23.58	6 5 日流量	16.02
豊水量	13.55	平水量	7.34	低水量	5.31	濁水量	2.55

日流量年図



流 量 年 表

高梁川水系 成羽川 東城観測所 平成 28 年 (2016)

日	(単位: m ³ /s)																														
	1 月	2 月	3 月	4 月	5 月	6 月	7 月	8 月	9 月	10 月	11 月	12 月	年																		
1	4.66	18.56	5.51	5.22	13.09	6.11	14.11	9.84	4.94	12.12	4.66	5.22																			
2	4.40	14.11	5.22	4.94	10.27	5.51	11.18	7.08	4.66	10.72	4.40	4.66																			
3	4.40	11.18	4.94	4.94	9.41	4.94	10.27	7.79	4.40	8.99	4.14	4.40																			
4	4.14	9.41	4.94	6.11	9.84	5.51	13.09	9.41	3.89	8.18	4.14	4.94																			
5	4.14	8.18	4.94	5.51	7.79	14.11	11.64	6.75	4.66	7.41	3.89	7.08																			
6	4.14	7.41	5.51	4.66	7.79	11.18	8.99	5.81	5.81	6.75	3.89	6.11																			
7	4.14	6.75	6.43	14.11	8.58	10.27	7.79	5.81	11.64	5.81	3.64	5.51																			
8	3.89	6.11	5.81	22.94	7.08	8.99	14.11	5.51	32.24	5.81	3.64	5.22																			
9	3.89	5.81	10.72	13.60	8.58	25.57	31.24	5.22	14.63	35.34	3.64	4.94																			
10	3.64	5.22	17.39	9.41	13.09	19.15	19.15	5.22	9.41	18.56	3.64	4.66																			
11	3.41	5.22	11.18	7.41	23.80	12.60	14.11	4.94	6.43	11.64	3.64	4.40																			
12	3.41	4.94	8.58	6.43	16.82	11.18	16.26	4.94	6.11	8.99	3.41	4.40																			
13	3.41	10.72	7.08	6.11	11.64	31.24	34.29	4.94	19.76	7.08	3.18	6.43																			
14	3.18	44.30	7.08	7.08	8.99	19.76	30.26	4.94	12.12	6.11	3.41	13.09																			
15	3.18	26.47	6.11	5.51	7.79	13.09	18.56	4.94	8.18	5.51	4.14	10.27																			
16	2.96	17.39	5.81	4.94	11.64	10.72	13.09	5.81	6.11	5.51	3.64	8.18																			
17	3.18	13.09	5.22	7.08	21.64	9.84	10.27	6.43	6.43	29.29	3.41	7.08																			
18	7.79	10.27	5.51	6.43	13.09	7.79	8.58	5.22	66.68	18.56	3.41	6.11																			
19	9.84	8.18	16.26	5.51	9.41	13.09	7.41	4.94	45.49	12.12	11.18	5.81																			
20	7.41	13.09	13.09	4.94	7.79	15.17	6.75	4.66	47.92	8.99	9.84	5.51																			
21	7.08	21.64	9.41	9.84	7.08	33.26	6.43	4.40	31.24	7.41	7.08	5.51																			
22	7.08	15.17	7.79	21.64	6.43	25.57	5.81	4.40	23.80	6.75	5.81	6.11																			
23	7.08	11.18	6.43	13.60	6.11	51.68	6.11	4.40	19.15	6.11	4.94	11.18																			
24	6.43	8.99	5.81	10.27	6.11	43.12	7.08	4.14	14.11	5.51	4.66	10.72																			
25	5.81	7.79	5.51	8.99	6.75	54.26	9.41	4.14	11.64	5.22	4.40	8.58																			
26	5.22	6.75	4.94	8.99	7.08	29.29	7.41	4.40	12.60	5.81	4.14	9.41																			
27	4.94	6.43	4.66	10.27	7.08	19.76	6.75	4.66	10.72	5.51	6.43	45.49																			
28	5.51	5.81	4.66	46.69	5.81	19.76	6.11	4.94	9.41	5.51	7.41	28.33																			
29	27.40	5.81	4.40	28.33	7.08	17.39	5.81	11.64	9.84	5.81	6.11	17.39																			
30	40.82	4.14	4.14	18.56	11.18	17.39	7.79	8.58	9.84	4.94	5.51	12.60																			
31	26.47	4.14	4.14		7.79		9.84	6.11		4.66		10.27																			
合計	233.05	335.98	219.22	330.06	306.63	567.30	379.70	182.01	473.86	296.73	145.43	289.61	3759.58																		
平均	7.52	11.59	7.07	11.00	9.89	18.91	12.25	5.87	15.80	9.57	4.85	9.34	10.27																		

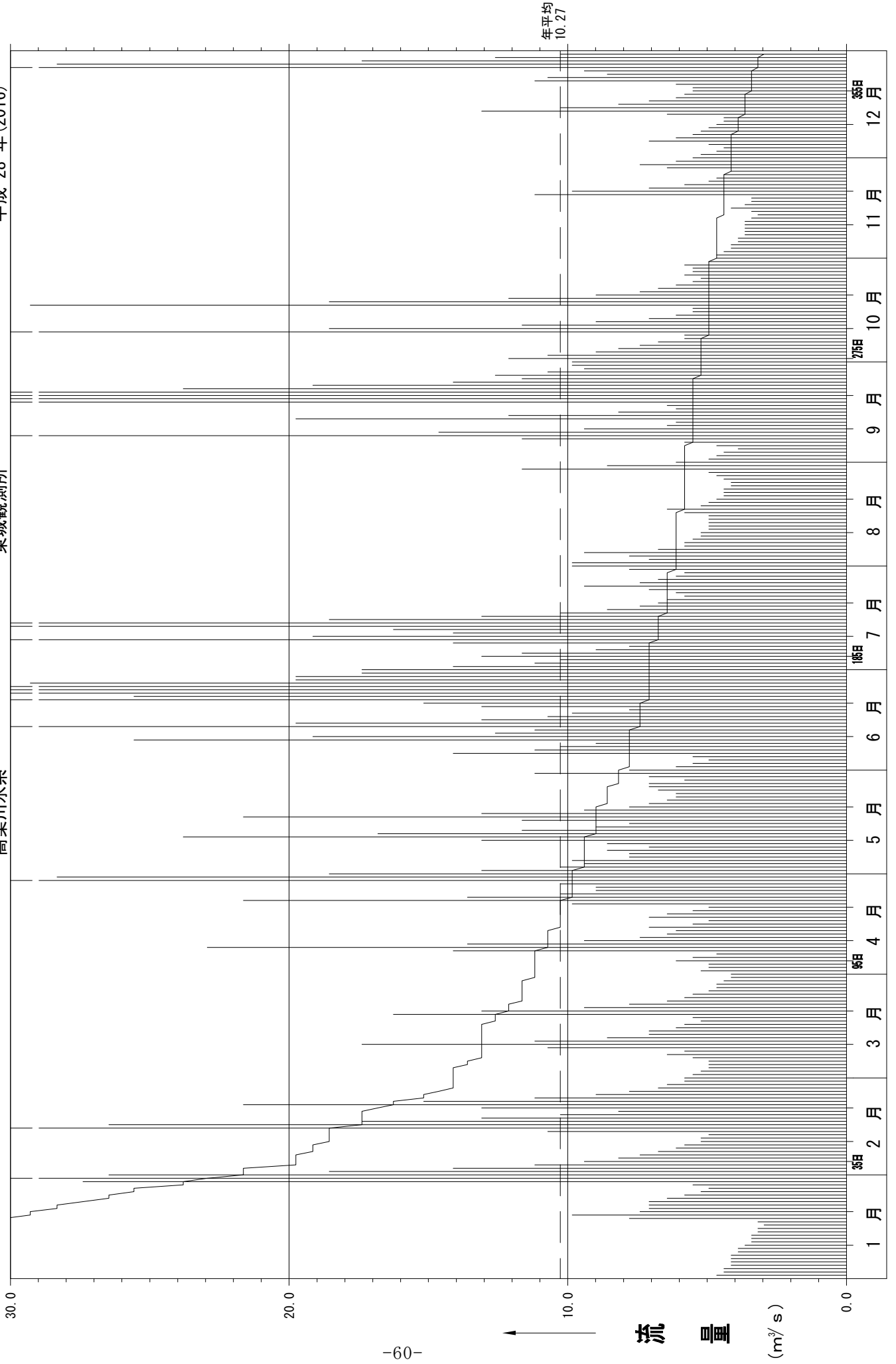
年最大流量	66.68	年最小流量	2.96	3 5 日流量	19.76	6 5 日流量	13.60
豊水量	11.18	平水量	7.08	低水量	5.22	濁水量	3.41

日流量年図

高梁川水系

東城観測所

平成 28 年 (2016)



年平均
10.27

流量 (m³/s)

流 量 年 表

江の川水系 馬洗川 吉舎(三玉)観測所 平成 28 年 (2016)

日	(単位: m ³ /s)												
	1 月	2 月	3 月	4 月	5 月	6 月	7 月	8 月	9 月	10 月	11 月	12 月	年
1	1.27	7.19	1.76	1.76	2.72	0.85	10.31	4.90	0.89	7.97	1.49	1.49	1.49
2	1.19	5.10	1.54	1.19	1.88	0.80	7.06	2.13	0.82	5.67	1.22	1.22	1.30
3	1.11	3.79	1.35	0.98	2.88	0.80	7.06	2.13	0.82	4.90	1.30	1.30	1.13
4	1.11	2.88	1.27	1.35	5.83	0.98	7.66	2.50	0.89	4.20	1.22	1.22	1.80
5	1.04	2.27	1.27	1.04	2.42	8.70	5.41	2.13	2.50	3.60	1.13	1.13	2.50
6	0.98	1.88	1.19	0.80	2.57	2.88	3.97	1.22	3.97	3.02	1.13	1.13	1.80
7	0.98	1.65	1.27	6.09	2.57	5.58	3.02	0.97	8.28	2.50	1.05	1.05	1.49
8	0.91	1.45	1.11	8.70	1.65	3.60	9.95	0.97	15.01	2.37	1.05	1.05	1.40
9	0.91	1.35	7.48	4.20	2.42	19.92	39.65	1.22	5.15	14.58	1.05	1.05	1.30
10	0.91	1.19	10.38	2.72	4.64	9.35	14.58	0.89	2.75	7.06	0.97	0.97	1.13
11	0.91	1.11	6.09	2.00	11.09	4.64	7.97	0.89	1.80	4.66	1.05	1.05	1.05
12	0.85	1.04	4.20	1.45	6.09	4.42	6.21	0.89	1.91	3.45	0.97	0.97	0.97
13	0.91	3.23	3.05	2.00	3.60	13.80	19.60	0.89	11.78	2.89	0.97	0.97	1.80
14	0.85	10.38	4.64	4.86	2.42	7.48	17.69	0.89	4.43	2.50	1.05	1.05	5.41
15	0.91	6.36	3.05	2.42	1.65	4.42	10.66	0.97	2.75	2.13	1.40	1.40	2.89
16	0.85	4.42	2.42	1.76	8.70	4.20	7.06	1.13	2.02	1.91	1.05	1.05	2.37
17	0.91	3.41	2.00	6.63	15.05	3.41	5.41	1.49	1.69	18.16	0.97	0.97	1.80
18	7.78	2.57	2.13	5.10	7.19	2.00	3.97	0.97	83.97	8.61	0.89	0.89	1.59
19	4.86	2.13	5.83	3.23	4.20	8.08	2.89	0.97	36.50	5.93	7.06	7.06	1.40
20	3.05	8.39	3.79	2.13	2.57	6.09	3.31	0.97	51.68	4.43	3.02	3.02	1.30
21	2.57	11.46	2.88	7.48	1.54	33.49	3.97	0.89	19.12	3.45	1.91	1.22	1.22
22	2.57	6.90	2.13	12.21	1.19	15.44	2.37	0.82	14.16	3.16	1.49	1.91	1.91
23	2.27	5.10	1.76	6.90	0.98	69.48	1.91	0.89	10.66	3.02	1.30	7.06	7.06
24	2.00	3.79	1.54	4.64	0.85	40.45	1.59	0.82	7.97	2.37	1.13	4.43	4.43
25	2.00	3.05	1.35	3.23	1.65	44.61	1.49	0.82	6.77	2.13	1.13	3.16	3.16
26	1.76	2.42	1.19	1.88	1.54	15.44	1.49	0.82	8.28	2.50	1.05	3.60	3.60
27	1.88	2.13	1.19	2.13	1.11	11.40	1.30	0.89	6.77	2.13	4.20	18.16	18.16
28	2.57	1.88	1.19	11.09	0.85	13.34	1.05	0.82	6.21	1.91	3.16	11.78	11.78
29	18.85	2.00	0.98	6.63	1.19	17.23	0.97	6.48	9.61	1.91	2.13	7.36	7.36
30	21.02		0.98	4.20	3.05	16.32	0.89	1.91	9.95	1.59	1.59	4.90	4.90
31	11.09		0.91		1.19		2.62	1.13		1.49		3.60	3.60
合計	100.87	110.52	81.92	120.80	107.28	389.20	213.09	45.41	339.11	136.20	49.13	103.10	1796.63
平均	3.25	3.81	2.64	4.03	3.46	12.97	6.87	1.46	11.30	4.39	1.64	3.33	4.91

年最大流量	83.97	年最小流量	0.80	3 5 日流量	213.09	6 5 日流量	339.11
豊水量	5.10	平水量	2.37	低水量	6.87	濁水量	11.30
							7.06
							0.85

日流量年図

