

令和 4 年度

# 水資源調査報告書

(水位・流量編)

令和 5 年 3 月

広島県土木建築局

## ま え が き

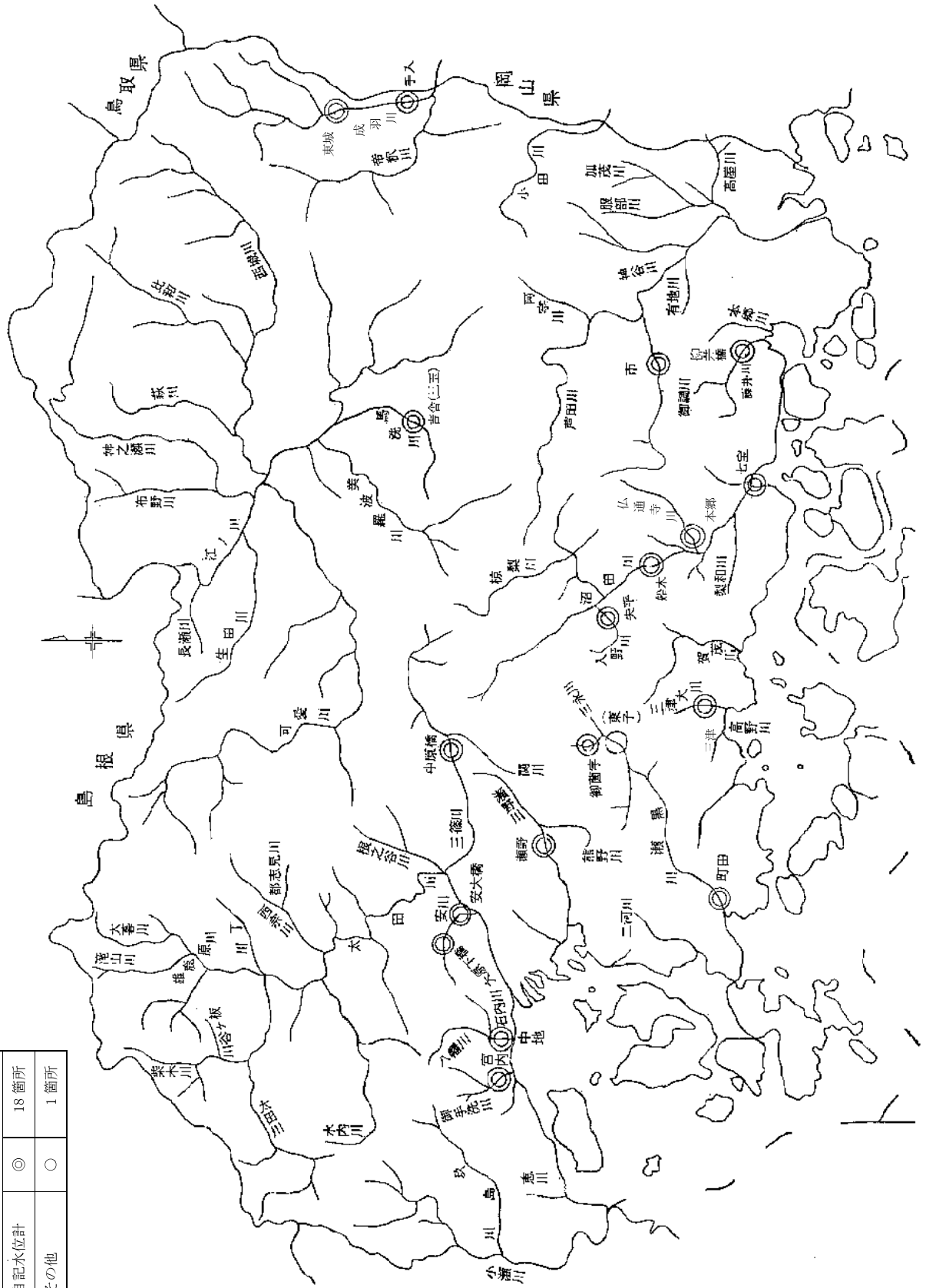
本報告書は、県内各地域の水資源検討に資するため、令和4年に観測した水位・流量の各記録を収録したものである。

観測項目、観測所数及び記録内容は下表のとおりである。

観 測 項 目	観 測 所 数	記 録 内 容
水 位	18	日平均水位
流 量	19	日平均流量

水文資料 (水位・流量) 位置図

凡 例	
自記水位計	◎ 18箇所
その他	○ 1箇所



# 目 次

まえがき

水文資料（水位・流量）位置図

1. 水位流量観測所及び流況一覧表	1
2. 水位年表	3
3. 流量年表及び日流量年図	23

# 1. 水位流量観測所及び流況一覧表

# 流量観測所及び流況一覽表

水系名	河川名	観測所名	種別	流域面積 (km <sup>2</sup> )	位置		年	流量 (m <sup>3</sup> /sec)										摘要
					市・郡			区・町・村		時間最大	最大	豊水	平水	低水	濁水	最小	年平均	
					市	郡		区	町・村									
瀬野川	瀬野川	瀬野	自記	—	広島市	安芸区	R1	76.20	26.87	1.58	1.39	0.31	0.16	0.16	0.16	1.53	H30: 欠測値を除く参考流況	
御手洗川	御手洗川	宮内	自記	10.9	広島市	宮内	R1	15.76	77.34	2.04	1.37	0.78	0.52	0.09	0.09	2.14		
八幡川	八幡川	中地	自記	81.2	広島市	佐伯区	R1	255.81	103.93	1.82	1.32	1.02	0.64	0.46	0.46	2.16		
太田川	三篠川	中原橋	自記	185.0	広島市	安佐北区	R1	258.28	85.19	3.57	2.27	1.77	0.97	0.82	0.86	3.82		
太田川	安川	大原下橋	自記	33.5	広島市	安佐南区	R1	80.56	25.83	2.04	1.65	1.05	0.46	0.38	0.17	1.77		
太田川	安川	安大橋	自記	53.5	広島市	安佐南区	R1	181.57	52.21	1.04	0.73	0.60	0.47	0.43	0.43	1.26	H30: 欠測値を除く参考流況	
沼田川	入野川	失平	自記	58.3	東広島市	河内町	R1	56.95	14.24	0.82	0.62	0.50	0.37	0.31	0.92			
沼田川	沼田川	船木	自記	384.3	三原市	本郷町	R1	305.94	130.47	7.48	4.72	4.03	2.83	2.54	7.75			
沼田川	沼田川	七宝	自記	496.0	三原市	沼田東町	R1	319.68	148.71	5.29	3.12	2.40	1.01	0.45	6.01			
沼田川	仏通寺川	本郷	自記	—	三原市	本郷町	R1	28.95	9.75	0.17	0.12	0.10	0.08	0.07	0.24			
黒瀬川	三永川	(東子)	—	68.3	東広島市	西条町	R1	—	4.11	0.28	0.15	0.07	0.10	0.00	0.30			
黒瀬川	黒瀬川	御苗字	自記	52.7	東広島市	西条町	R1	112.05	28.02	0.96	0.75	0.60	0.31	0.19	1.23			
黒瀬川	黒瀬川	町田	自記	238.1	呉市	広弁天橋町	R1	347.51	106.36	4.04	2.23	1.49	0.93	0.71	4.24			
三津大川	三津大川	三津	自記	—	東広島市	安芸津町	R1	15.10	9.52	0.26	0.15	0.07	0.04	0.02	0.30			
藤井川	藤井川	柳井橋	自記	56.2	尾道市	西藤町	R1	17.49	10.43	0.54	0.26	0.21	0.37	0.09	0.47			
芦田川	御調川	市	自記	91.7	尾道市	御調町	R1	54.28	23.81	1.15	0.92	0.83	0.44	0.43	1.32			
高梁川	成羽川	手入	自記	260.5	神石郡	神石高原町	R1	413.11	178.38	6.00	3.99	2.97	1.14	2.03	7.02			
高梁川	成羽川	東城	自記	—	庄原市	東城町	R1	297.93	108.91	7.43	4.15	2.90	1.84	1.57	6.83			
江の川	馬先川	吉倉	自記	117.7	三次市	吉倉町	R1	96.12	37.88	1.41	0.68	0.54	0.46	0.24	1.61			

【備考】 新任観測所：平成25年1月より、掲載中止  
 兵庫観測所：平成26年1月より、御井橋観測所へ変更  
 船木観測所：平成26年1月より、再掲載  
 印内観測所：平成27年1月より、三津観測所へ変更  
 真良観測所：平成28年1月より、本新観測所へ変更、本新観測所：平成28年1月より、掲載開始

## 2. 水 位 年 表

観 測 所	頁
瀬 野	5
宮 内	6
中 地	7
中 原 橋	8
大 原 下 橋	9
安 大 橋	10
失 平	11
船 木	12
七 宝	13
本 郷	14
御 藺 宇	15
町 田	16
三 津	17
柳 井 橋	18
市	19
手 入	20
東 城	21
吉 舎(三玉)	22



# 水位年表

零点高	54.61	m
-----	-------	---

水系名	瀬野川			河川名		瀬野川		観測所名		瀬野			読み			せの			西暦2022年(令和4年)								
	1	2	3	4	5	6	7	8	9	10	11	12	計	1	2	3	4	5	6	7	8	9	10	11	12	計	
日																											
1	-0.04	-0.05	0.04	0.02	0.22	0.02	0.01	0.10	0.44	0.14	0.08	0.08	1.06														
2	-0.04	-0.05	0.01	0.01	0.15	0.02	0.02	0.08	0.33	0.13	0.08	0.07	0.81														
3	-0.04	-0.05	-0.02	0.00	0.10	0.02	0.01	0.08	0.20	0.12	0.08	0.07	0.57														
4	-0.04	-0.05	-0.03	-0.01	0.07	0.02	0.02	0.08	0.15	0.14	0.07	0.07	0.49														
5	-0.04	-0.05	-0.03	-0.01	0.05	0.07	0.04	0.08	0.13	0.16	0.07	0.07	0.54														
6	-0.04	-0.05	-0.04	-0.01	0.03	0.28	0.03	0.08	0.15	0.12	0.07	0.07	0.69														
7	-0.04	-0.05	-0.04	-0.01	0.02	0.08	0.03	0.08	0.11	0.11	0.07	0.07	0.43														
8	-0.05	-0.05	-0.04	-0.02	0.01	0.05	0.20	0.07	0.09	0.11	0.07	0.07	0.51														
9	-0.04	-0.05	-0.04	-0.02	0.00	0.04	0.56	0.07	0.08	0.11	0.07	0.07	0.85														
10	-0.04	-0.05	-0.04	-0.02	0.00	0.03	0.24	0.07	0.09	0.23	0.07	0.07	0.65														
11	-0.04	-0.05	-0.04	-0.03	0.00	0.06	0.13	0.07	0.10	0.12	0.07	0.07	0.46														
12	-0.04	-0.05	-0.04	-0.03	0.01	0.05	0.12	0.07	0.09	0.11	0.07	0.07	0.43														
13	-0.04	-0.03	-0.05	-0.03	0.17	0.03	0.09	0.07	0.08	0.10	0.08	0.07	0.54														
14	-0.04	-0.04	-0.04	0.28	0.16	0.06	0.54	0.07	0.08	0.10	0.08	0.07	1.32														
15	-0.04	-0.04	-0.05	0.20	0.04	0.12	0.48	0.06	0.07	0.10	0.07	0.07	1.08														
16	-0.04	-0.05	-0.05	0.09	0.03	0.08	0.30	0.08	0.07	0.10	0.07	0.07	0.75														
17	-0.05	-0.05	-0.04	0.05	0.01	0.05	0.20	0.58	0.07	0.11	0.07	0.07	1.07														
18	-0.05	-0.05	0.18	0.03	0.00	0.04	0.25	0.68	0.08	0.10	0.07	0.07	1.40														
19	-0.05	-0.02	0.08	0.02	-0.01	0.03	0.90	0.36	0.86	0.09	0.07	0.07	2.40														
20	-0.05	-0.01	0.02	0.01	-0.01	0.04	0.62	0.26	0.66	0.09	0.07	0.07	1.77														
21	-0.05	-0.03	0.00	0.04	-0.01	0.06	0.45	0.23	0.47	0.09	0.08	0.11	1.44														
22	-0.05	-0.04	0.12	0.05	-0.01	0.07	0.30	0.15	0.32	0.09	0.07	0.11	1.18														
23	-0.02	-0.04	0.04	0.01	-0.02	0.05	0.21	0.12	0.26	0.09	0.19	0.09	0.98														
24	-0.02	-0.04	0.03	0.02	-0.02	0.04	0.16	0.11	0.20	0.09	0.10	0.08	0.75														
25	-0.03	-0.04	0.02	0.01	-0.02	0.05	0.16	0.11	0.17	0.09	0.08	0.08	0.68														
26	-0.04	-0.04	0.28	0.13	-0.02	0.04	0.14	0.09	0.16	0.08	0.08	0.08	0.98														
27	-0.04	-0.04	0.29	0.27	-0.01	0.03	0.12	0.09	0.29	0.08	0.07	0.07	1.22														
28	-0.04	-0.05	0.15	0.12	-0.03	0.02	0.11	0.08	0.22	0.08	0.07	0.07	0.80														
29	-0.05		0.09	0.33	-0.03	0.02	0.10	0.08	0.17	0.08	0.09	0.07	0.95														
30	-0.05		0.05	0.35	-0.03	0.02	0.10	0.08	0.15	0.07	0.09	0.07	0.90														
31	-0.05		0.05		0.00	0.02	0.10	0.08		0.07	0.09	0.07	0.32														
平均	-0.04	-0.04	0.03	0.06	0.03	0.05	0.22	0.14	0.21	0.11	0.08	0.07	0.08														
位 況	最高水位	豊水位(95日水位)	平水位(185日水位)	低水位(275日水位)	濁水位(355日水位)	最低水位	平均低水位	年平均水位																			
	(m)	(m)	(185日水位)	(275日水位)	(355日水位)	(m)	(m)	(m)																			
	9月19日14時0分					1月5日8時0分																					
	1.63	0.09	0.07	-0.01	-0.05	-0.05	0.02	0.08																			

# 水位年表

零点高 38.10 m

水系名	御手洗川		河川名	御手洗川		観測所名	宮内			読み	みやうち			西暦2022年(令和4年)
	1	2		3	4		5	6	7		8	9	10	
1	-0.17	-0.21	-0.19	-0.16	-0.08	-0.13	-0.13	-0.13	-0.05	0.12	-0.12	-0.23	-0.26	-1.61
2	-0.17	-0.21	-0.20	-0.18	-0.10	-0.10	-0.14	-0.06	-0.06	0.09	-0.13	-0.23	-0.26	-1.69
3	-0.17	-0.21	-0.21	-0.18	-0.11	-0.12	-0.13	-0.06	-0.06	0.10	-0.14	-0.24	-0.26	-1.73
4	-0.17	-0.21	-0.22	-0.18	-0.12	-0.13	-0.09	-0.06	-0.06	0.02	-0.13	-0.24	-0.26	-1.79
5	-0.17	-0.21	-0.22	-0.18	-0.12	-0.10	-0.05	-0.05	-0.05	0.00	-0.14	-0.24	-0.26	-1.64
6	-0.17	-0.21	-0.22	-0.18	-0.13	0.03	-0.11	0.00	0.00	0.02	-0.24	-0.24	-0.27	-1.64
7	-0.18	-0.21	-0.23	-0.18	-0.13	-0.10	-0.12	-0.04	-0.04	-0.02	-0.16	-0.24	-0.27	-1.88
8	-0.18	-0.21	-0.23	-0.19	-0.14	-0.13	-0.04	-0.05	-0.05	-0.03	-0.17	-0.24	-0.27	-1.88
9	-0.18	-0.21	-0.22	-0.19	-0.14	-0.13	0.01	-0.06	-0.06	-0.03	-0.16	-0.25	-0.27	-1.83
10	-0.18	-0.22	-0.22	-0.19	-0.15	-0.13	-0.07	-0.06	-0.06	-0.03	-0.16	-0.25	-0.27	-1.93
11	-0.18	-0.22	-0.22	-0.19	-0.14	-0.12	-0.09	-0.06	-0.06	-0.03	-0.18	-0.25	-0.27	-1.95
12	-0.19	-0.22	-0.22	-0.18	-0.12	-0.13	-0.09	-0.06	-0.06	-0.04	-0.18	-0.25	-0.28	-1.96
13	-0.19	-0.20	-0.22	-0.18	-0.10	-0.13	-0.09	-0.05	-0.05	-0.05	-0.18	-0.25	-0.28	-1.92
14	-0.19	-0.21	-0.22	-0.06	-0.12	-0.10	0.08	-0.06	-0.06	-0.05	-0.19	-0.25	-0.28	-1.65
15	-0.19	-0.22	-0.22	-0.12	-0.15	-0.08	-0.01	-0.07	-0.07	-0.05	-0.19	-0.25	-0.28	-1.83
16	-0.19	-0.22	-0.22	-0.16	-0.15	-0.12	-0.04	-0.06	-0.06	-0.05	-0.19	-0.26	-0.28	-1.94
17	-0.19	-0.22	-0.22	-0.17	-0.16	-0.12	-0.07	-0.14	-0.14	-0.05	-0.19	-0.26	-0.28	-1.79
18	-0.20	-0.22	-0.10	-0.17	-0.16	-0.13	0.03	0.11	0.11	0.01	-0.20	-0.26	-0.28	-1.57
19	-0.20	-0.20	-0.17	-0.18	-0.17	-0.13	0.40	0.01	0.01	0.78	-0.20	-0.26	-0.28	-0.60
20	-0.20	-0.21	-0.19	-0.18	-0.18	-0.13	0.12	-0.01	-0.01	0.22	-0.20	-0.26	-0.28	-1.50
21	-0.20	-0.22	-0.20	-0.15	-0.18	-0.06	0.06	0.04	0.04	0.09	-0.21	-0.25	-0.24	-1.52
22	-0.20	-0.22	-0.15	-0.15	-0.18	-0.10	0.03	-0.01	-0.01	0.03	-0.21	-0.26	-0.25	-1.67
23	-0.18	-0.22	-0.19	-0.18	-0.17	-0.12	0.01	-0.02	-0.02	-0.01	-0.21	-0.20	-0.26	-1.75
24	-0.19	-0.22	-0.20	-0.17	-0.17	-0.09	-0.01	-0.03	-0.03	-0.03	-0.22	-0.24	-0.26	-1.83
25	-0.20	-0.22	-0.19	-0.18	-0.18	-0.07	0.01	-0.03	-0.03	-0.05	-0.22	-0.25	-0.25	-1.83
26	-0.19	-0.22	0.01	-0.05	-0.17	-0.11	-0.01	-0.04	-0.04	-0.07	-0.22	-0.26	-0.25	-1.58
27	-0.20	-0.22	-0.06	-0.04	-0.17	-0.13	-0.02	-0.05	-0.05	-0.05	-0.22	-0.26	-0.25	-1.67
28	-0.20	-0.22	-0.11	-0.10	-0.18	-0.13	-0.03	-0.05	-0.05	-0.08	-0.23	-0.26	-0.26	-1.85
29	-0.21		-0.13	0.01	-0.18	-0.13	-0.05	-0.06	-0.06	-0.10	-0.23	-0.22	-0.26	-1.56
30	-0.21		-0.14	-0.06	-0.14	-0.13	-0.04	-0.06	-0.06	-0.11	-0.23	-0.24	-0.27	-1.63
31	-0.21		-0.14		-0.12	-0.13	-0.04	-0.05	-0.05		-0.23	-0.24	-0.27	-1.06
平均	-0.19	-0.21	-0.18	-0.15	-0.15	-0.11	-0.02	-0.03	0.02	0.02	-0.19	-0.25	-0.27	-0.14
位 況	最高水位		平水位(m)	低水位(m)	濁水位(m)	最低水位	平均低水位	年平均水位						
	(m)	(95日水位)	(185日水位)	(275日水位)	(355日水位)	(m)	(m)	(m)						
	9月19日13時0分	-0.09	-0.17	-0.22	-0.27	12月11日24時0分	-0.21	-0.14						
	1.42	-0.09	-0.17	-0.22	-0.27	-0.28	-0.21	-0.14						

# 水位年表

零点高	2.53 m
-----	--------

水系名	八幡川		河川名		八幡川		観測所名		中地		読み		なか心		西暦 2022 年(令和 4年)	
	1	2	3	4	5	6	7	8	9	10	11	12	計	12	計	
1	0.46	0.45	0.47	0.45	0.49	0.46	0.45	0.49	0.49	0.49	0.60	0.51	0.49	0.46	5.78	
2	0.46	0.45	0.45	0.44	0.49	0.45	0.45	0.49	0.49	0.59	0.51	0.49	0.46	5.73		
3	0.46	0.45	0.44	0.44	0.49	0.45	0.45	0.48	0.49	0.57	0.51	0.49	0.47	5.71		
4	0.46	0.45	0.44	0.44	0.48	0.45	0.48	0.49	0.49	0.55	0.52	0.49	0.47	5.72		
5	0.46	0.45	0.44	0.44	0.48	0.50	0.49	0.48	0.55	0.54	0.51	0.49	0.46	5.81		
6	0.46	0.45	0.44	0.45	0.48	0.54	0.47	0.50	0.50	0.54	0.49	0.49	0.46	5.79		
7	0.46	0.45	0.44	0.45	0.48	0.46	0.46	0.50	0.50	0.51	0.49	0.45	0.45	5.66		
8	0.46	0.45	0.44	0.45	0.48	0.46	0.60	0.49	0.49	0.51	0.49	0.45	0.45	5.79		
9	0.46	0.45	0.44	0.45	0.48	0.45	0.52	0.48	0.48	0.51	0.49	0.46	0.46	5.71		
10	0.46	0.45	0.43	0.45	0.48	0.46	0.49	0.48	0.48	0.50	0.49	0.46	0.46	5.67		
11	0.47	0.45	0.43	0.45	0.48	0.47	0.48	0.48	0.48	0.51	0.49	0.46	0.46	5.68		
12	0.46	0.45	0.43	0.45	0.49	0.46	0.48	0.49	0.49	0.50	0.49	0.45	0.45	5.66		
13	0.46	0.46	0.43	0.45	0.50	0.46	0.47	0.50	0.50	0.50	0.49	0.45	0.45	5.67		
14	0.46	0.45	0.43	0.53	0.49	0.48	0.54	0.48	0.48	0.50	0.49	0.47	0.47	5.82		
15	0.46	0.45	0.42	0.47	0.48	0.49	0.50	0.50	0.47	0.50	0.48	0.47	0.47	5.69		
16	0.46	0.45	0.42	0.46	0.48	0.46	0.50	0.48	0.47	0.50	0.48	0.48	0.46	5.64		
17	0.46	0.45	0.42	0.45	0.48	0.46	0.49	0.48	0.64	0.50	0.48	0.48	0.46	5.79		
18	0.46	0.45	0.51	0.45	0.47	0.46	0.62	0.63	0.63	0.52	0.48	0.48	0.47	6.02		
19	0.46	0.47	0.46	0.45	0.47	0.45	1.24	0.53	0.53	1.72	0.49	0.48	0.46	7.68		
20	0.46	0.45	0.44	0.45	0.47	0.46	0.62	0.52	0.52	1.08	0.49	0.48	0.46	6.38		
21	0.46	0.45	0.43	0.48	0.47	0.49	0.57	0.52	0.52	0.62	0.49	0.48	0.49	5.95		
22	0.46	0.44	0.47	0.46	0.46	0.47	0.52	0.51	0.51	0.60	0.49	0.48	0.47	5.83		
23	0.47	0.45	0.45	0.45	0.47	0.46	0.51	0.50	0.50	0.57	0.49	0.52	0.47	5.81		
24	0.46	0.45	0.43	0.46	0.47	0.48	0.51	0.50	0.50	0.56	0.49	0.48	0.48	5.77		
25	0.46	0.45	0.43	0.45	0.47	0.49	0.51	0.50	0.50	0.56	0.49	0.47	0.48	5.76		
26	0.46	0.45	0.54	0.54	0.48	0.47	0.49	0.49	0.49	0.56	0.49	0.47	0.46	5.90		
27	0.46	0.45	0.47	0.51	0.47	0.46	0.49	0.48	0.48	0.59	0.49	0.47	0.46	5.80		
28	0.46	0.44	0.46	0.50	0.47	0.46	0.49	0.48	0.48	0.55	0.49	0.47	0.45	5.72		
29	0.46		0.45	0.57	0.47	0.45	0.49	0.48	0.48	0.54	0.49	0.49	0.45	5.34		
30	0.46		0.45	0.50	0.47	0.45	0.49	0.48	0.48	0.53	0.49	0.47	0.45	5.24		
31	0.45		0.46		0.46		0.49	0.49	0.49		0.49	0.47	0.45	3.29		
平均	0.46	0.45	0.45	0.47	0.48	0.47	0.53	0.50	0.50	0.60	0.50	0.48	0.46	0.49		
位 況	最高水位 (m)	豊水位(m) (95日水位)	平水位(m) (185日水位)	低水位(m) (275日水位)	濁水位(m) (355日水位)	最低水位 (m)	平均低水位 (m)	年平均水位 (m)								
	9月19日13時0分 2.80	0.49	0.47	0.46	0.43	3月8日24時0分 0.42	0.46	0.49								

# 水位年表

零点高	110.08	m
-----	--------	---

水系名	太田川		河川名		三篠川		観測所名		中原橋		読み		なかやはらばし			西暦 2022 年(令和 4年)
	1	2	3	4	5	6	7	8	9	10	11	12	計			
1	0.55	0.53	0.62	0.59	0.71	0.48	0.48	0.55	0.79	0.62	0.54	0.54	0.54	0.54	7.00	
2	0.55	0.53	0.64	0.57	0.65	0.48	0.47	0.53	0.88	0.61	0.54	0.54	0.54	6.99		
3	0.55	0.53	0.60	0.56	0.61	0.48	0.47	0.52	0.82	0.60	0.54	0.54	0.53	6.81		
4	0.55	0.53	0.58	0.55	0.58	0.47	0.48	0.51	0.72	0.60	0.54	0.54	0.53	6.64		
5	0.55	0.53	0.57	0.54	0.57	0.51	0.52	0.52	0.67	0.61	0.53	0.53	0.52	6.64		
6	0.55	0.53	0.56	0.54	0.56	0.72	0.50	0.56	0.68	0.59	0.53	0.52	0.52	6.84		
7	0.54	0.53	0.55	0.54	0.55	0.61	0.49	0.55	0.64	0.59	0.53	0.52	0.52	6.64		
8	0.54	0.53	0.54	0.54	0.53	0.56	0.60	0.53	0.61	0.59	0.53	0.52	0.52	6.62		
9	0.54	0.53	0.54	0.52	0.52	0.53	0.79	0.51	0.60	0.58	0.53	0.52	0.52	6.71		
10	0.54	0.53	0.53	0.51	0.53	0.51	0.63	0.50	0.59	0.64	0.53	0.52	0.52	6.56		
11	0.55	0.53	0.53	0.50	0.55	0.52	0.58	0.50	0.59	0.59	0.53	0.52	0.52	6.49		
12	0.55	0.53	0.53	0.50	0.56	0.51	0.57	0.49	0.58	0.58	0.52	0.52	0.52	6.44		
13	0.55	0.54	0.53	0.50	0.60	0.50	0.54	0.51	0.57	0.58	0.53	0.51	0.51	6.46		
14	0.55	0.55	0.57	0.67	0.60	0.53	0.88	0.54	0.56	0.57	0.53	0.52	0.52	7.07		
15	0.55	0.54	0.54	0.67	0.55	0.59	0.74	0.52	0.56	0.57	0.53	0.52	0.52	6.88		
16	0.55	0.53	0.53	0.60	0.53	0.56	0.67	0.53	0.56	0.57	0.53	0.51	0.51	6.67		
17	0.55	0.53	0.52	0.57	0.52	0.53	0.63	0.92	0.56	0.57	0.52	0.51	0.51	6.93		
18	0.55	0.53	0.69	0.55	0.51	0.51	0.70	1.12	0.56	0.56	0.52	0.52	0.52	7.32		
19	0.54	0.55	0.69	0.54	0.50	0.50	1.63	0.77	1.43	0.56	0.52	0.52	0.52	8.75		
20	0.54	0.56	0.63	0.52	0.50	0.49	0.99	0.87	1.06	0.56	0.52	0.52	0.52	7.76		
21	0.54	0.56	0.60	0.53	0.50	0.53	0.79	1.12	0.81	0.56	0.53	0.57	0.57	7.64		
22	0.54	0.55	0.66	0.56	0.50	0.55	0.71	0.83	0.73	0.55	0.52	0.62	0.62	7.32		
23	0.56	0.55	0.63	0.53	0.49	0.52	0.65	0.72	0.70	0.55	0.61	0.59	0.59	7.10		
24	0.57	0.54	0.62	0.52	0.48	0.53	0.61	0.67	0.66	0.55	0.57	0.58	0.58	6.90		
25	0.55	0.54	0.60	0.52	0.48	0.57	0.60	0.64	0.64	0.55	0.54	0.59	0.59	6.82		
26	0.55	0.54	0.74	0.64	0.49	0.54	0.58	0.61	0.63	0.55	0.53	0.60	0.60	7.00		
27	0.54	0.54	0.75	0.83	0.50	0.51	0.61	0.59	0.73	0.55	0.53	0.60	0.60	7.28		
28	0.54	0.54	0.67	0.69	0.48	0.50	0.63	0.58	0.70	0.54	0.53	0.60	0.60	7.00		
29	0.54	0.54	0.63	0.87	0.48	0.49	0.58	0.57	0.66	0.54	0.55	0.59	0.59	6.50		
30	0.54	0.54	0.61	0.84	0.48	0.48	0.56	0.57	0.63	0.54	0.57	0.57	0.57	6.39		
31	0.53	0.53	0.61	0.56	0.48	0.48	0.56	0.56	0.63	0.54	0.54	0.56	0.56	3.84		
平均	0.55	0.54	0.60	0.59	0.54	0.53	0.65	0.63	0.70	0.57	0.54	0.55	0.55	0.58		
位 況	最高水位 (m)	9月19日15時0分 2.65	豊水位(m) (95日水位)	0.59	0.48	0.48	0.48	0.48	0.48	0.48	0.48	0.48	0.48	0.48	0.48	
	最低水位 (m)	5月30日11時0分 0.47	平水位(m) (185日水位)	0.55	0.53	0.48	0.48	0.48	0.48	0.48	0.48	0.48	0.48	0.48	0.48	
			低水位(m) (275日水位)	0.53	0.48	0.48	0.48	0.48	0.48	0.48	0.48	0.48	0.48	0.48	0.48	
			年平均水位 (m)	0.53	0.48	0.48	0.48	0.48	0.48	0.48	0.48	0.48	0.48	0.48	0.48	
			平均低水位 (m)	0.53	0.48	0.48	0.48	0.48	0.48	0.48	0.48	0.48	0.48	0.48	0.48	
			年平均水位 (m)	0.53	0.48	0.48	0.48	0.48	0.48	0.48	0.48	0.48	0.48	0.48	0.48	

# 水位年表

零点高	10.00	m
-----	-------	---

水系名	太田川		河川名		安川		観測所名		大原下橋		読み		おおはらしもばし		西暦 2022 年(令和 4年)		
	1	2	3	4	5	6	7	8	9	10	11	12	計	12	計		
日																	
1	0.39	0.39	0.42	0.38	0.41	0.37	0.36	0.36	0.36	0.36	0.36	0.40	0.31	0.31	0.23	4.29	
2	0.39	0.39	0.38	0.38	0.39	0.36	0.35	0.35	0.35	0.35	0.35	0.43	0.31	0.31	0.23	4.23	
3	0.39	0.39	0.39	0.38	0.39	0.36	0.36	0.36	0.36	0.36	0.36	0.44	0.31	0.31	0.23	4.26	
4	0.39	0.39	0.39	0.38	0.38	0.36	0.38	0.38	0.38	0.38	0.38	0.35	0.31	0.31	0.23	4.19	
5	0.38	0.39	0.39	0.38	0.37	0.43	0.39	0.39	0.35	0.35	0.35	0.33	0.31	0.31	0.23	4.26	
6	0.38	0.39	0.39	0.38	0.37	0.46	0.36	0.36	0.33	0.33	0.33	0.36	0.31	0.31	0.23	4.27	
7	0.39	0.39	0.39	0.38	0.37	0.37	0.36	0.36	0.31	0.31	0.31	0.33	0.31	0.31	0.23	4.14	
8	0.39	0.39	0.39	0.38	0.37	0.37	0.51	0.30	0.30	0.30	0.30	0.32	0.31	0.31	0.23	4.26	
9	0.39	0.39	0.39	0.38	0.38	0.37	0.52	0.30	0.30	0.30	0.30	0.31	0.32	0.32	0.22	4.29	
10	0.39	0.39	0.39	0.38	0.37	0.37	0.41	0.30	0.30	0.30	0.30	0.32	0.31	0.31	0.22	4.17	
11	0.39	0.39	0.38	0.37	0.38	0.40	0.38	0.30	0.30	0.30	0.30	0.32	0.31	0.31	0.21	4.14	
12	0.39	0.39	0.38	0.37	0.40	0.37	0.38	0.30	0.30	0.30	0.30	0.31	0.31	0.31	0.20	4.11	
13	0.39	0.40	0.38	0.37	0.42	0.37	0.34	0.34	0.34	0.34	0.34	0.30	0.31	0.31	0.20	4.13	
14	0.39	0.39	0.38	0.48	0.38	0.40	0.47	0.32	0.32	0.32	0.30	0.30	0.31	0.31	0.22	4.35	
15	0.39	0.39	0.38	0.39	0.37	0.40	0.36	0.30	0.30	0.30	0.30	0.30	0.31	0.31	0.21	4.12	
16	0.39	0.39	0.38	0.38	0.37	0.37	0.36	0.31	0.31	0.31	0.31	0.30	0.30	0.32	0.21	4.08	
17	0.39	0.39	0.38	0.38	0.37	0.37	0.34	0.46	0.30	0.30	0.30	0.30	0.31	0.25	0.21	4.15	
18	0.39	0.39	0.48	0.38	0.37	0.36	0.45	0.46	0.32	0.32	0.32	0.32	0.31	0.21	0.22	4.34	
19	0.39	0.41	0.40	0.38	0.37	0.36	0.81	0.34	0.92	0.34	0.34	0.31	0.31	0.21	0.23	5.13	
20	0.39	0.39	0.39	0.38	0.37	0.37	0.48	0.34	0.51	0.34	0.34	0.31	0.31	0.21	0.23	4.37	
21	0.39	0.39	0.38	0.41	0.37	0.40	0.42	0.35	0.42	0.35	0.35	0.42	0.22	0.22	0.29	4.35	
22	0.39	0.39	0.42	0.38	0.37	0.37	0.39	0.32	0.39	0.32	0.32	0.39	0.21	0.21	0.28	4.22	
23	0.40	0.39	0.39	0.37	0.37	0.36	0.37	0.31	0.36	0.31	0.31	0.36	0.31	0.31	0.28	4.22	
24	0.39	0.39	0.38	0.37	0.37	0.40	0.35	0.31	0.35	0.31	0.31	0.35	0.31	0.24	0.29	4.15	
25	0.39	0.39	0.38	0.37	0.36	0.38	0.35	0.31	0.34	0.31	0.31	0.34	0.31	0.23	0.30	4.11	
26	0.39	0.39	0.53	0.53	0.37	0.37	0.34	0.30	0.33	0.30	0.30	0.33	0.31	0.22	0.28	4.36	
27	0.39	0.39	0.42	0.46	0.37	0.36	0.33	0.30	0.38	0.30	0.30	0.38	0.31	0.22	0.27	4.20	
28	0.39	0.39	0.41	0.40	0.37	0.36	0.32	0.30	0.34	0.30	0.30	0.34	0.31	0.22	0.26	4.07	
29	0.39	0.39	0.39	0.53	0.36	0.36	0.32	0.30	0.33	0.30	0.30	0.33	0.31	0.28	0.24	3.81	
30	0.39	0.39	0.38	0.43	0.37	0.36	0.32	0.30	0.32	0.30	0.30	0.32	0.31	0.24	0.23	3.65	
31	0.39	0.39	0.38	0.39	0.37	0.36	0.33	0.30	0.32	0.30	0.30	0.32	0.31	0.24	0.22	2.30	
平均	0.39	0.39	0.40	0.40	0.38	0.38	0.39	0.32	0.37	0.32	0.32	0.37	0.31	0.28	0.24	0.35	
位 況	最高水位	豊水位(m)	平水位(m)	低水位(m)	濁水位(m)	最低水位	平均低水位	年平均水位									
	(m)	(95日水位)	(185日水位)	(275日水位)	(355日水位)	(m)	(m)	(m)	(m)								
	9月19日12時0分					12月11日17時0分											
	1.68	0.39	0.37	0.31	0.22	0.20	0.29	0.35									

# 水位年表

零点高	10.00 m
-----	---------

水系名 日	太田川		河川名		安川		観測所名		安大橋		読み		やすおおはし		西暦 2022 年(令和 4年)	
	1	2	3	4	5	6	7	8	9	10	11	12	計			
1	0.30	0.29	0.37	0.31	0.39	0.28	0.28	0.35	0.52	0.42	0.36	0.34	4.21			
2	0.30	0.29	0.31	0.31	0.37	0.28	0.28	0.35	0.56	0.41	0.36	0.34	4.16			
3	0.30	0.28	0.28	0.31	0.36	0.28	0.28	0.35	0.55	0.41	0.35	0.34	4.10			
4	0.30	0.28	0.28	0.31	0.34	0.28	0.28	0.34	0.40	0.42	0.35	0.34	4.00			
5	0.30	0.29	0.28	0.30	0.34	0.39	0.39	0.43	0.37	0.41	0.35	0.34	4.19			
6	0.30	0.28	0.27	0.30	0.33	0.50	0.32	0.36	0.40	0.40	0.35	0.34	4.15			
7	0.30	0.28	0.27	0.30	0.32	0.33	0.30	0.34	0.35	0.40	0.35	0.33	3.87			
8	0.29	0.28	0.27	0.30	0.32	0.30	0.65	0.33	0.33	0.40	0.35	0.33	4.15			
9	0.29	0.28	0.27	0.30	0.32	0.30	0.65	0.33	0.33	0.41	0.35	0.33	4.16			
10	0.29	0.29	0.27	0.29	0.32	0.29	0.43	0.33	0.33	0.43	0.35	0.33	3.95			
11	0.32	0.29	0.27	0.29	0.36	0.38	0.38	0.32	0.34	0.39	0.34	0.33	4.01			
12	0.31	0.28	0.27	0.30	0.39	0.30	0.38	0.33	0.33	0.39	0.35	0.33	3.96			
13	0.31	0.33	0.27	0.30	0.43	0.29	0.34	0.40	0.32	0.39	0.35	0.33	4.06			
14	0.30	0.30	0.31	0.51	0.35	0.39	0.68	0.35	0.32	0.38	0.35	0.34	4.58			
15	0.30	0.28	0.27	0.35	0.32	0.40	0.45	0.33	0.32	0.38	0.34	0.33	4.07			
16	0.30	0.28	0.27	0.31	0.32	0.32	0.45	0.35	0.31	0.38	0.34	0.33	3.96			
17	0.29	0.29	0.27	0.30	0.31	0.30	0.39	0.62	0.32	0.38	0.34	0.33	4.14			
18	0.29	0.29	0.48	0.29	0.31	0.29	0.63	0.65	0.34	0.37	0.34	0.34	4.62			
19	0.29	0.35	0.34	0.29	0.30	0.29	1.45	0.38	1.73	0.37	0.34	0.34	6.47			
20	0.31	0.31	0.31	0.28	0.30	0.29	0.76	0.38	0.75	0.37	0.34	0.34	4.74			
21	0.29	0.29	0.30	0.36	0.29	0.38	0.57	0.40	0.58	0.37	0.34	0.42	4.59			
22	0.29	0.28	0.40	0.33	0.29	0.33	0.46	0.35	0.54	0.37	0.34	0.38	4.36			
23	0.34	0.28	0.32	0.29	0.29	0.30	0.43	0.34	0.52	0.37	0.45	0.37	4.30			
24	0.31	0.28	0.30	0.31	0.29	0.38	0.41	0.34	0.50	0.37	0.36	0.38	4.23			
25	0.30	0.28	0.29	0.29	0.29	0.37	0.41	0.33	0.48	0.36	0.35	0.38	4.13			
26	0.29	0.28	0.56	0.55	0.31	0.31	0.39	0.32	0.48	0.36	0.34	0.37	4.56			
27	0.29	0.28	0.38	0.45	0.30	0.30	0.38	0.32	0.53	0.36	0.34	0.35	4.28			
28	0.29	0.28	0.34	0.37	0.28	0.30	0.37	0.31	0.45	0.36	0.34	0.35	4.04			
29	0.29	0.29	0.33	0.62	0.28	0.28	0.36	0.31	0.43	0.36	0.40	0.34	4.00			
30	0.29	0.29	0.33	0.44	0.30	0.29	0.36	0.31	0.42	0.36	0.36	0.34	3.80			
31	0.29	0.29	0.33	0.33	0.29	0.29	0.37	0.32	0.42	0.36	0.33	0.33	2.29			
平均	0.30	0.29	0.32	0.34	0.32	0.32	0.46	0.36	0.47	0.38	0.35	0.35	0.36			
位 況	最高水位 (m)	豊水位(m) (95日水位)	平水位(m) (185日水位)	低水位(m) (275日水位)	濁水位(m) (355日水位)	最低水位 (m)	平均低水位 (m)	年平均水位 (m)								
	9月19日13時0分 3.69	0.37	0.33	0.30	0.27	0.26	0.31	0.36								

1. 平均低水位、年平均水位は、小数以下3位を四捨五入する。
2. 月 日～ 月 日の水位は工事による影響がある。

種別	観測所記号

日 水 位 年 表

零点高	139.940	m
-----	---------	---

水系名 日	沼田川		河川名	入野川			観測所名			失平			読み	しっぺい			計
	1	2		3	4	5	6	7	8	9	10	11		12	西暦 2022 年 (令和4年)		
1	0.41	0.40	0.47	0.41	0.47	0.35	0.34	0.37	0.62	0.44	0.38	0.38	0.38	5.04			
2	0.41	0.40	0.43	0.40	0.43	0.35	0.34	0.36	0.55	0.43	0.38	0.38	0.38	4.86			
3	0.41	0.40	0.40	0.40	0.42	0.35	0.35	0.36	0.49	0.43	0.38	0.38	0.37	4.76			
4	0.41	0.40	0.40	0.40	0.40	0.35	0.37	0.36	0.46	0.45	0.38	0.38	0.37	4.75			
5	0.41	0.40	0.39	0.40	0.39	0.45	0.37	0.36	0.44	0.48	0.38	0.38	0.37	4.84			
6	0.41	0.40	0.39	0.40	0.38	0.65	0.37	0.50	0.46	0.43	0.38	0.38	0.37	5.14			
7	0.41	0.40	0.39	0.39	0.37	0.46	0.36	0.47	0.42	0.43	0.37	0.37	0.37	4.84			
8	0.41	0.40	0.39	0.39	0.37	0.41	0.43	0.41	0.41	0.42	0.38	0.38	0.37	4.79			
9	0.41	0.40	0.38	0.39	0.38	0.40	0.55	0.39	0.41	0.42	0.37	0.37	0.37	4.87			
10	0.41	0.40	0.38	0.37	0.39	0.39	0.42	0.37	0.42	0.49	0.37	0.37	0.37	4.78			
11	0.42	0.40	0.38	0.38	0.40	0.40	0.40	0.37	0.50	0.42	0.37	0.37	0.37	4.81			
12	0.41	0.39	0.38	0.38	0.43	0.39	0.40	0.37	0.44	0.42	0.37	0.37	0.37	4.75			
13	0.41	0.43	0.38	0.38	0.62	0.38	0.38	0.37	0.42	0.41	0.39	0.39	0.37	4.94			
14	0.41	0.41	0.41	0.78	0.55	0.44	0.78	0.37	0.41	0.41	0.38	0.38	0.37	5.72			
15	0.41	0.40	0.39	0.57	0.44	0.50	0.54	0.36	0.41	0.41	0.37	0.37	0.36	5.16			
16	0.41	0.41	0.38	0.47	0.41	0.43	0.54	0.42	0.41	0.41	0.37	0.37	0.36	5.02			
17	0.41	0.40	0.38	0.43	0.40	0.40	0.54	0.88	0.41	0.44	0.37	0.37	0.37	5.43			
18	0.41	0.39	0.59	0.42	0.38	0.38	0.61	0.98	0.41	0.41	0.37	0.37	0.37	5.72			
19	0.41	0.44	0.47	0.42	0.37	0.37	1.30	0.56	1.17	0.40	0.37	0.37	0.36	6.64			
20	0.40	0.43	0.43	0.40	0.38	0.38	0.67	0.64	0.69	0.39	0.37	0.37	0.36	5.54			
21	0.40	0.40	0.41	0.44	0.38	0.45	0.56	0.65	0.54	0.39	0.38	0.38	0.42	5.42			
22	0.40	0.39	0.53	0.44	0.38	0.47	0.51	0.53	0.50	0.40	0.37	0.42	0.42	5.34			
23	0.45	0.39	0.45	0.40	0.37	0.41	0.46	0.49	0.49	0.40	0.56	0.40	0.40	5.27			
24	0.43	0.39	0.43	0.42	0.36	0.40	0.44	0.47	0.47	0.39	0.42	0.39	0.39	5.01			
25	0.41	0.39	0.41	0.40	0.36	0.41	0.44	0.47	0.46	0.39	0.39	0.39	0.39	4.92			
26	0.41	0.39	0.59	0.52	0.38	0.39	0.42	0.44	0.45	0.38	0.38	0.38	0.38	5.13			
27	0.41	0.39	0.50	0.56	0.38	0.37	0.41	0.42	0.56	0.38	0.38	0.38	0.38	5.14			
28	0.40	0.39	0.45	0.45	0.35	0.36	0.39	0.41	0.49	0.39	0.38	0.38	0.38	4.84			
29	0.40	0.40	0.43	0.67	0.35	0.35	0.37	0.41	0.46	0.38	0.41	0.38	0.38	4.61			
30	0.40	0.40	0.42	0.52	0.37	0.35	0.37	0.42	0.45	0.38	0.40	0.38	0.38	4.46			
31	0.40	0.40	0.43	0.43	0.37	0.35	0.38	0.42	0.45	0.38	0.40	0.38	0.38	2.76			
合計	12.71	11.23	13.26	13.40	12.43	12.19	14.81	14.40	14.82	12.80	11.57	11.68	11.68	155.30			
平均	0.41	0.40	0.43	0.45	0.40	0.41	0.48	0.46	0.49	0.41	0.39	0.39	0.38	0.43			
位 況	年最高水位 (m)	年最低水位 (m)	35日水位 (m)	65日水位 (m)	豊水位 (95日水位) (m)	平水位 (185日水位) (m)	低水位 (275日水位) (m)	濁水位 (355日水位) (m)	平均低水位 (m)	年平均水位 (m)	(単位：m)						
	9月19日14時 2.60	7月2日19時 0.33	0.50	0.45	0.43	0.40	0.38	0.35	0.39	0.43							

1. 平均低水位、年平均水位は、小数以下3位を四捨五入する。

水系名 日	沼田川		河川名	沼田川		観測所名	船木			読み			ふなき			西暦 2022 年 (令和4年)		
	1	2		3	4		5	6	7	8	9	10	11	12	計			
1	1.10	1.07	1.14	1.26	1.32	1.01	0.99	1.05	1.36	1.13	0.99	1.02	13.44					
2	1.10	1.07	1.22	1.22	1.25	1.01	0.95	0.99	1.41	1.21	0.99	0.97	13.39					
3	1.10	1.07	1.22	1.13	1.14	0.96	0.98	0.98	1.38	1.14	0.99	0.98	13.07					
4	1.10	1.07	1.20	1.09	1.09	0.97	0.99	0.91	1.30	1.11	0.99	1.02	12.84					
5	1.08	1.06	1.20	1.03	1.05	1.02	0.98	0.93	1.20	1.22	0.98	1.00	12.75					
6	1.08	1.06	1.20	0.99	1.04	1.38	0.97	1.00	1.18	1.13	0.99	0.95	12.97					
7	1.07	1.06	1.17	0.99	1.03	1.18	0.96	1.17	1.16	1.17	0.95	0.87	12.78					
8	1.08	1.06	1.05	0.98	1.02	1.12	0.99	1.05	1.12	1.07	0.83	0.83	12.20					
9	1.08	1.05	1.02	0.97	1.01	1.11	1.24	0.99	1.11	1.14	0.82	0.85	12.39					
10	1.08	1.00	1.01	0.97	1.02	1.11	1.02	0.95	1.09	1.20	0.81	0.86	12.12					
11	1.10	0.99	1.00	0.96	1.00	1.09	1.04	0.93	1.11	1.19	0.81	0.89	12.11					
12	1.13	0.99	1.18	0.95	1.12	1.09	1.02	0.93	1.09	1.17	0.81	0.89	12.37					
13	1.11	1.01	1.22	0.95	1.21	1.04	1.01	0.94	1.07	1.13	0.81	0.84	12.34					
14	1.10	1.04	1.17	1.28	1.31	1.07	1.33	0.92	1.05	1.10	0.89	0.84	13.10					
15	1.10	1.02	1.02	1.32	1.22	1.13	1.30	0.91	1.04	1.10	0.96	0.83	12.95					
16	1.10	1.02	1.00	1.28	1.08	1.11	1.22	0.93	1.05	1.10	0.97	0.91	12.77					
17	1.10	1.09	0.99	1.26	1.06	1.09	1.24	1.49	1.17	1.12	0.96	0.95	13.52					
18	1.08	1.07	1.23	1.24	1.05	1.07	1.16	1.73	1.14	1.01	0.97	0.99	13.74					
19	1.08	1.10	1.28	1.23	1.04	1.06	2.07	1.42	1.85	1.01	0.98	0.94	15.06					
20	1.08	1.16	1.27	1.23	1.02	1.05	1.70	1.32	1.69	0.95	0.99	0.98	14.44					
21	1.08	1.19	1.26	1.25	1.02	1.11	1.41	1.44	1.44	1.13	0.99	0.98	14.30					
22	1.08	1.08	1.28	1.27	1.02	1.19	1.31	1.40	1.38	1.03	0.98	1.11	14.13					
23	1.12	1.01	1.27	1.26	1.00	1.09	1.27	1.37	1.25	1.07	1.17	1.13	14.01					
24	1.20	1.13	1.26	1.23	1.00	1.07	1.19	1.31	1.21	1.11	1.15	1.13	13.99					
25	1.20	1.12	1.26	1.22	0.99	1.09	1.15	1.24	1.26	1.11	1.02	1.11	13.77					
26	1.13	1.11	1.30	1.12	0.96	1.02	1.12	1.20	1.19	1.01	1.00	1.03	13.19					
27	1.10	1.11	1.31	1.35	0.97	1.00	1.08	1.13	1.21	0.99	0.97	0.89	13.11					
28	1.09	1.10	1.27	1.26	0.94	1.01	1.11	1.11	1.30	0.99	0.97	0.97	13.12					
29	1.08	1.10	1.21	1.31	0.92	1.01	1.09	1.08	1.25	1.00	0.96	0.98	11.89					
30	1.08	1.05	1.26	1.39	0.95	1.00	1.05	1.06	1.20	1.00	1.05	0.92	11.96					
31	1.07	1.06	1.26	1.26	0.99	1.04	1.06	1.04	1.20	1.00	1.01	1.01	7.43					
合計	34.08	29.91	36.73	34.99	32.84	32.26	36.00	34.92	37.26	33.84	28.75	29.67	401.25					
平均	1.10	1.07	1.18	1.17	1.06	1.08	1.16	1.13	1.24	1.09	0.96	0.96	1.10					
位 況	年最高水位 (m)	年最低水位 (m)	35日水位 (m)	65日水位 (m)	豊水位(m) (95日水位)	平水位(m) (185日水位)	低水位(m) (275日水位)	濁水位(m) (355日水位)	平均低水位 (m)	年平均水位 (m)	(単位：m)							
	9月19日16時 2.68	11月10日2時 0.81	1.28	1.22	1.17	1.08	0.99	0.84	1.00	1.10								

1. 平均低水位、年平均水位は、小数以下3位を四捨五入する。



観測所記号	1.420	m
-------	-------	---

日 水 位 年 表

種別	観測所記号
----	-------

水系名 日	沼田川		河川名	沼田川		観測所名	七宝			しっぽう			計
	1	2	3	4	5	6	7	8	9	10	11	12	
1	1.63	1.72	1.60	1.65	1.73	1.53	1.55	1.59	1.76	1.62	1.58	1.60	19.56
2	1.64	1.71	1.63	1.63	1.66	1.54	1.52	1.55	1.81	1.64	1.58	1.59	19.50
3	1.63	1.72	1.62	1.61	1.62	1.52	1.51	1.55	1.77	1.64	1.58	1.59	19.36
4	1.63	1.65	1.61	1.61	1.60	1.52	1.56	1.54	1.71	1.63	1.58	1.60	19.24
5	1.60	1.61	1.61	1.59	1.58	1.55	1.56	1.56	1.65	1.65	1.58	1.59	19.13
6	1.59	1.61	1.61	1.58	1.56	1.77	1.56	1.57	1.65	1.63	1.58	1.58	19.29
7	1.59	1.61	1.61	1.58	1.56	1.67	1.55	1.64	1.63	1.66	1.58	1.58	19.26
8	1.60	1.60	1.59	1.58	1.55	1.60	1.58	1.59	1.61	1.61	1.55	1.57	19.03
9	1.60	1.60	1.57	1.58	1.54	1.59	1.66	1.57	1.60	1.63	1.55	1.57	19.06
10	1.60	1.58	1.57	1.57	1.55	1.59	1.59	1.55	1.60	1.65	1.55	1.57	18.97
11	1.62	1.57	1.57	1.57	1.55	1.60	1.58	1.55	1.61	1.64	1.55	1.57	18.98
12	1.64	1.57	1.60	1.57	1.59	1.59	1.58	1.51	1.60	1.64	1.55	1.58	19.02
13	1.63	1.57	1.62	1.57	1.66	1.56	1.58	1.52	1.58	1.63	1.56	1.57	19.05
14	1.62	1.59	1.62	1.71	1.73	1.59	1.79	1.49	1.58	1.62	1.57	1.57	19.48
15	1.63	1.57	1.58	1.74	1.65	1.61	1.71	1.49	1.57	1.61	1.58	1.57	19.31
16	1.63	1.57	1.57	1.68	1.60	1.61	1.68	1.51	1.58	1.62	1.58	1.59	19.22
17	1.62	1.59	1.56	1.66	1.58	1.60	1.70	1.84	1.62	1.63	1.57	1.58	19.55
18	1.60	1.59	1.66	1.64	1.57	1.59	1.64	2.08	1.62	1.60	1.57	1.58	19.74
19	1.60	1.60	1.69	1.63	1.55	1.59	2.32	1.82	2.10	1.60	1.58	1.58	20.66
20	1.60	1.61	1.66	1.62	1.54	1.59	2.05	1.72	2.02	1.60	1.58	1.58	20.17
21	1.60	1.61	1.65	1.65	1.54	1.61	1.84	1.83	1.82	1.62	1.58	1.59	19.94
22	1.60	1.59	1.68	1.66	1.54	1.64	1.71	1.79	1.77	1.59	1.58	1.61	19.76
23	1.64	1.57	1.66	1.65	1.52	1.61	1.68	1.76	1.69	1.62	1.66	1.62	19.68
24	1.70	1.59	1.66	1.63	1.51	1.59	1.65	1.72	1.66	1.62	1.65	1.61	19.59
25	1.68	1.60	1.65	1.65	1.52	1.60	1.64	1.68	1.68	1.61	1.60	1.61	19.52
26	1.64	1.60	1.69	1.62	1.52	1.58	1.62	1.64	1.65	1.59	1.59	1.61	19.35
27	1.62	1.60	1.71	1.76	1.54	1.56	1.60	1.62	1.68	1.58	1.58	1.58	19.43
28	1.60	1.60	1.67	1.67	1.52	1.56	1.61	1.61	1.71	1.58	1.58	1.58	19.29
29	1.60	1.60	1.63	1.77	1.49	1.56	1.60	1.60	1.68	1.59	1.59	1.59	17.70
30	1.60	1.60	1.65	1.81	1.48	1.56	1.59	1.59	1.67	1.59	1.60	1.58	17.72
31	1.64	45.00	1.65	1.48	1.48	1.48	1.59	1.58	1.58	1.58	1.59	1.59	11.11
合計	50.22	45.00	50.45	49.24	48.63	47.68	51.40	50.66	50.68	50.12	47.41	49.18	590.67
平均	1.62	1.61	1.63	1.64	1.57	1.59	1.66	1.63	1.69	1.62	1.58	1.59	1.62
位 況	年最高水位 (m)	年最低水位 (m)	35日水位 (m)	65日水位 (m)	豊水位(m) (95日水位)	平水位(m) (185日水位)	低水位(m) (275日水位)	濁水位(m) (355日水位)	平均低水位 (m)	年平均水位 (m)	(単位：m)		
	9月19日16時 2.73	5月31日16時 1.42	1.70	1.65	1.64	1.60	1.58	1.52	1.58	1.62			

1. 平均低水位、年平均水位は、小数以下3位を四捨五入する。

種別	観測所記号	5.230	m
		零点高	

日 水 位 年 表

水系名 日	沼田川		河川名		仏通寺川		観測所名		本郷		ほんごう		西暦 2022 年 (令和4年)	
	1	2	3	4	5	6	7	8	9	10	11	12	計	
1	-0.34	-0.36	-0.32	-0.31	-0.23	-0.36	-0.32	-0.31	-0.25	-0.27	-0.32	-0.30	-3.69	
2	-0.34	-0.36	-0.30	-0.32	-0.26	-0.37	-0.33	-0.33	-0.25	-0.27	-0.32	-0.31	-3.76	
3	-0.34	-0.36	-0.33	-0.33	-0.28	-0.36	-0.33	-0.33	-0.25	-0.28	-0.32	-0.31	-3.82	
4	-0.34	-0.36	-0.34	-0.32	-0.29	-0.36	-0.32	-0.27	-0.28	-0.27	-0.32	-0.31	-3.78	
5	-0.34	-0.36	-0.34	-0.33	-0.30	-0.33	-0.32	-0.28	-0.28	-0.25	-0.32	-0.32	-3.77	
6	-0.34	-0.36	-0.35	-0.33	-0.30	-0.17	-0.30	-0.30	-0.28	-0.28	-0.32	-0.32	-3.65	
7	-0.34	-0.36	-0.36	-0.33	-0.31	-0.26	-0.30	-0.32	-0.29	-0.28	-0.32	-0.32	-3.79	
8	-0.34	-0.36	-0.36	-0.33	-0.31	-0.29	-0.30	-0.32	-0.30	-0.28	-0.32	-0.32	-3.83	
9	-0.34	-0.36	-0.36	-0.34	-0.32	-0.31	-0.26	-0.32	-0.30	-0.29	-0.32	-0.32	-3.84	
10	-0.34	-0.36	-0.36	-0.34	-0.32	-0.32	-0.28	-0.33	-0.31	-0.26	-0.33	-0.32	-3.87	
11	-0.34	-0.36	-0.36	-0.33	-0.30	-0.30	-0.30	-0.34	-0.30	-0.28	-0.32	-0.32	-3.85	
12	-0.34	-0.36	-0.36	-0.33	-0.29	-0.30	-0.29	-0.33	-0.30	-0.28	-0.32	-0.32	-3.82	
13	-0.34	-0.34	-0.36	-0.33	-0.23	-0.31	-0.28	-0.34	-0.31	-0.29	-0.31	-0.32	-3.76	
14	-0.35	-0.33	-0.33	-0.17	-0.18	-0.30	-0.12	-0.34	-0.31	-0.29	-0.31	-0.33	-3.36	
15	-0.35	-0.35	-0.34	-0.18	-0.27	-0.28	-0.22	-0.33	-0.31	-0.29	-0.32	-0.32	-3.56	
16	-0.35	-0.36	-0.36	-0.25	-0.30	-0.29	-0.25	-0.33	-0.32	-0.29	-0.32	-0.32	-3.74	
17	-0.35	-0.36	-0.36	-0.28	-0.31	-0.30	-0.25	-0.11	-0.32	-0.28	-0.33	-0.32	-3.57	
18	-0.35	-0.36	-0.23	-0.29	-0.32	-0.32	-0.26	0.13	-0.31	-0.29	-0.33	-0.32	-3.25	
19	-0.35	-0.34	-0.23	-0.30	-0.33	-0.31	0.44	-0.16	0.17	-0.29	-0.33	-0.32	-2.35	
20	-0.35	-0.32	-0.28	-0.30	-0.33	-0.32	-0.03	-0.21	-0.04	-0.30	-0.33	-0.32	-3.13	
21	-0.36	-0.33	-0.30	-0.30	-0.33	-0.28	-0.17	-0.16	-0.19	-0.30	-0.32	-0.31	-3.35	
22	-0.36	-0.35	-0.25	-0.28	-0.34	-0.25	-0.21	-0.21	-0.22	-0.30	-0.32	-0.29	-3.38	
23	-0.34	-0.35	-0.28	-0.30	-0.34	-0.28	-0.23	-0.24	-0.23	-0.29	-0.23	-0.31	-3.42	
24	-0.32	-0.36	-0.28	-0.30	-0.35	-0.30	-0.25	-0.26	-0.24	-0.30	-0.27	-0.32	-3.55	
25	-0.34	-0.36	-0.30	-0.30	-0.35	-0.30	-0.26	-0.25	-0.26	-0.30	-0.29	-0.32	-3.63	
26	-0.35	-0.36	-0.24	-0.27	-0.34	-0.30	-0.27	-0.27	-0.26	-0.30	-0.30	-0.32	-3.58	
27	-0.35	-0.36	-0.24	-0.19	-0.33	-0.32	-0.28	-0.28	-0.22	-0.30	-0.31	-0.32	-3.50	
28	-0.35	-0.36	-0.28	-0.26	-0.35	-0.31	-0.29	-0.29	-0.23	-0.30	-0.31	-0.32	-3.65	
29	-0.35	-0.36	-0.29	-0.12	-0.36	-0.33	-0.31	-0.31	-0.25	-0.31	-0.30	-0.32	-3.25	
30	-0.35	-0.36	-0.30	-0.17	-0.35	-0.34	-0.32	-0.31	-0.26	-0.32	-0.29	-0.33	-3.34	
31	-0.36	-0.36	-0.30	-0.35	-0.35	-0.35	-0.30	-0.30	-0.26	-0.30	-0.29	-0.33	-2.26	
合計	-10.70	-9.91	-9.69	-8.53	-9.57	-9.17	-7.51	-8.35	-7.50	-8.95	-9.37	-9.85	-109.10	
平均	-0.35	-0.35	-0.31	-0.28	-0.31	-0.31	-0.24	-0.27	-0.25	-0.29	-0.31	-0.32	-0.30	
位 況	年最高水位 (m)	年最低水位 (m)	35日水位 (m)	65日水位 (m)	豊水位 (95日水位) (m)	平水位 (185日水位) (m)	低水位 (275日水位) (m)	濁水位 (355日水位) (m)	平均低水位 (m)	年平均水位 (m)	(単位: m)			
	9月19日15時 1.09	6月2日13時 -0.38	-0.24	-0.27	-0.29	-0.32	-0.33	-0.36	-0.33	-0.30	-0.32	-0.32	-0.30	

1. 平均低水位、年平均水位は、小数以下3位を四捨五入する。

様式3の6

種別	観測所記号

零点高	203.68	m
-----	--------	---

# 日 水 位 年 表

水系名	黒瀬川			黒瀬川		観測所名	御歯字			読み	みそのう			計	西暦 2022 年(令和 4年)
	河川名	黒瀬川		御歯字			みそのう								
月	1	2	3	4	5	6	7	8	9	10	11	12			
1	0.35	0.32	0.34	0.35	0.40	0.33	0.27	0.33	0.73	0.35	0.32	0.32	4.41		
2	0.35	0.32	0.32	0.35	0.38	0.32	0.27	0.33	0.48	0.34	0.32	0.31	4.09		
3	0.35	0.32	0.34	0.35	0.37	0.31	0.29	0.33	0.42	0.35	0.33	0.31	4.07		
4	0.35	0.32	0.33	0.35	0.36	0.32	0.31	0.32	0.38	0.38	0.33	0.31	4.06		
5	0.35	0.32	0.30	0.34	0.36	0.42	0.33	0.33	0.36	0.38	0.32	0.31	4.12		
6	0.36	0.32	0.29	0.34	0.36	0.48	0.32	0.39	0.39	0.35	0.32	0.30	4.22		
7	0.35	0.32	0.30	0.34	0.36	0.37	0.29	0.34	0.36	0.36	0.31	0.30	4.00		
8	0.35	0.32	0.29	0.34	0.36	0.36	0.40	0.33	0.35	0.34	0.32	0.30	4.06		
9	0.35	0.32	0.29	0.33	0.36	0.36	0.53	0.32	0.35	0.35	0.32	0.30	4.18		
10	0.35	0.32	0.29	0.33	0.36	0.36	0.35	0.32	0.35	0.42	0.32	0.30	4.07		
11	0.35	0.32	0.29	0.33	0.37	0.37	0.32	0.32	0.38	0.35	0.32	0.29	4.01		
12	0.35	0.31	0.29	0.33	0.37	0.36	0.34	0.32	0.35	0.34	0.32	0.29	3.97		
13	0.35	0.34	0.29	0.34	0.53	0.36	0.33	0.31	0.34	0.34	0.32	0.30	4.15		
14	0.35	0.33	0.29	0.64	0.44	0.38	0.75	0.31	0.35	0.34	0.32	0.28	4.78		
15	0.35	0.33	0.29	0.43	0.38	0.39	0.40	0.29	0.35	0.34	0.32	0.29	4.16		
16	0.35	0.31	0.29	0.38	0.37	0.36	0.40	0.34	0.36	0.34	0.31	0.30	4.11		
17	0.35	0.32	0.29	0.36	0.36	0.36	0.39	0.72	0.36	0.36	0.31	0.32	4.50		
18	0.35	0.31	0.44	0.36	0.36	0.36	0.54	0.77	0.37	0.34	0.31	0.32	4.83		
19	0.35	0.33	0.36	0.36	0.36	0.36	1.05	0.41	1.05	0.34	0.32	0.28	5.57		
20	0.34	0.30	0.34	0.36	0.36	0.36	0.50	0.49	0.52	0.33	0.32	0.29	4.51		
21	0.34	0.30	0.35	0.40	0.36	0.37	0.42	0.46	0.44	0.34	0.33	0.34	4.45		
22	0.35	0.32	0.40	0.37	0.36	0.37	0.38	0.41	0.41	0.33	0.31	0.31	4.32		
23	0.36	0.30	0.35	0.36	0.35	0.36	0.36	0.37	0.40	0.33	0.43	0.31	4.28		
24	0.35	0.30	0.35	0.36	0.34	0.37	0.35	0.35	0.39	0.33	0.32	0.29	4.10		
25	0.35	0.30	0.35	0.36	0.35	0.37	0.35	0.35	0.38	0.33	0.32	0.31	4.12		
26	0.34	0.30	0.48	0.50	0.35	0.35	0.34	0.35	0.38	0.33	0.32	0.31	4.35		
27	0.35	0.28	0.37	0.46	0.34	0.36	0.34	0.35	0.48	0.33	0.32	0.31	4.29		
28	0.35	0.29	0.35	0.39	0.32	0.34	0.34	0.34	0.39	0.32	0.32	0.30	4.05		
29	0.33		0.35	0.59	0.32	0.30	0.33	0.35	0.38	0.33	0.33	0.29	3.90		
30	0.33		0.35	0.44	0.34	0.28	0.33	0.34	0.36	0.32	0.32	0.29	3.70		
31	0.33		0.36		0.35		0.33	0.35		0.32		0.29	2.33		
平均	0.35	0.31	0.33	0.38	0.37	0.36	0.40	0.38	0.42	0.34	0.32	0.30	0.36		
位 況	最高水位	豊水位(m)	平水位(m)	低水位(m)	濁水位(m)	最低水位	平均低水位	年平均水位							
	(m)	(95日水位)	(185日水位)	(275日水位)	(355日水位)	(m)	(m)	(m)							
	9月19日14時0分	2.39	0.36	0.32	0.29	0.15	0.33	0.36							

1. 平均低水位、年平均水位は、小数以下3位を四捨五入する。  
 2. 月 日～ 月 日の水位は工事による影響がある。

# 日 水 位 年 表

観測所記号	

零点高	1.46 m
-----	--------

水系名	黒瀬川			黒瀬川			観測所名			町田			まちだ			西暦2022年(令和4年)		
	1	2	3	4	5	6	7	8	9	10	11	12	計					
1	-0.06	0.01	0.10	0.12	0.33	-0.06	-0.03	0.11	0.56	0.26	0.06	0.02	1.42					
2	-0.05	-0.01	0.13	0.09	0.28	-0.08	-0.03	0.17	0.47	0.21	0.01	-0.03	1.16					
3	-0.01	-0.03	0.01	0.00	0.12	-0.09	-0.03	0.03	0.36	0.17	0.01	0.00	0.54					
4	-0.03	-0.04	0.00	0.00	0.09	-0.10	-0.02	0.03	0.29	0.21	0.06	0.01	0.50					
5	-0.07	-0.06	-0.02	-0.04	0.08	-0.04	0.02	0.02	0.22	0.32	-0.01	-0.01	0.41					
6	-0.06	-0.07	-0.09	-0.08	0.02	0.46	0.07	0.03	0.26	0.16	0.05	0.00	0.75					
7	-0.07	-0.11	-0.14	-0.08	-0.01	0.21	0.06	0.19	0.21	0.22	0.04	0.02	0.54					
8	-0.11	-0.11	-0.09	-0.05	-0.01	0.14	0.19	0.00	0.05	0.20	0.01	0.03	0.25					
9	-0.11	-0.12	-0.10	-0.07	-0.03	0.03	0.67	0.03	0.20	0.23	0.07	0.03	0.83					
10	-0.10	-0.08	-0.10	-0.07	-0.06	0.08	0.36	0.04	0.22	0.33	0.04	0.01	0.67					
11	-0.08	-0.08	-0.10	-0.09	-0.01	0.03	0.29	0.09	0.30	0.23	0.02	0.01	0.61					
12	-0.10	-0.11	-0.12	-0.11	-0.03	0.03	0.18	0.15	0.28	0.17	0.04	-0.07	0.31					
13	-0.09	-0.09	-0.13	0.07	0.22	0.05	0.24	0.16	0.22	0.16	0.01	0.01	0.83					
14	-0.10	-0.04	-0.13	0.45	0.39	0.09	0.61	0.14	0.19	0.15	0.03	-0.05	1.73					
15	-0.11	0.01	-0.04	0.50	0.23	0.24	0.52	0.11	0.15	0.15	-0.02	-0.04	1.70					
16	-0.07	-0.05	-0.06	0.32	0.19	0.34	0.39	0.09	0.05	0.14	-0.03	-0.04	1.27					
17	-0.04	-0.06	-0.04	0.25	0.17	0.28	0.38	0.55	0.17	0.16	-0.01	-0.08	1.73					
18	-0.05	-0.10	0.27	0.17	0.02	0.13	0.30	0.78	0.25	0.18	-0.04	-0.08	1.83					
19	-0.06	0.00	0.26	0.15	-0.04	0.10	1.23	0.41	1.08	0.14	-0.04	-0.07	3.16					
20	-0.10	0.12	0.15	0.18	-0.07	0.05	0.71	0.36	0.79	0.09	-0.05	-0.06	2.17					
21	-0.13	-0.01	0.11	0.16	-0.08	0.13	0.52	0.45	0.52	0.14	0.01	-0.03	1.79					
22	-0.09	-0.06	0.22	0.22	-0.10	0.18	0.43	0.33	0.41	0.10	0.08	0.22	1.94					
23	-0.03	-0.04	0.18	0.04	0.13	0.11	0.35	0.18	0.39	0.15	0.30	0.08	1.84					
24	0.06	-0.14	0.13	0.01	0.20	0.08	0.33	0.12	0.35	0.11	0.22	-0.02	1.45					
25	-0.14	-0.07	0.07	0.12	0.06	0.02	0.27	0.20	0.30	0.16	0.15	0.01	1.15					
26	-0.10	-0.13	0.37	0.24	0.01	0.02	0.18	0.20	0.31	0.12	0.12	-0.01	1.33					
27	-0.01	-0.15	0.34	0.51	0.02	0.03	0.23	0.16	0.49	0.17	0.07	0.04	1.90					
28	-0.03	-0.10	0.26	0.30	0.00	-0.01	0.11	0.17	0.46	0.09	0.05	-0.03	1.27					
29	0.02		0.14	0.51	-0.05	0.00	0.15	0.12	0.37	0.09	0.07	-0.01	1.41					
30	0.01		0.13	0.45	0.00	-0.01	0.11	0.14	0.29	0.09	0.16	-0.05	1.32					
31	0.02		0.13		-0.03		0.12	0.12		0.11		-0.09	0.38					
平均	-0.06	-0.06	0.06	0.14	-0.07	0.08	0.29	0.18	0.34	0.17	0.05	-0.01	0.10					
位 況	最高水位	豊水位(m)	平水位(m)	低水位(m)	濁水位(m)	最低水位	平均低水位	年平均水位										
	(m)	(95日水位)	(185日水位)	(275日水位)	(355日水位)	(m)	(m)	(m)										
	9月19日16時0分	2.29	0.18	-0.03	-0.11	3月7日9時0分	-0.37	0.10										

1. 平均低水位、年平均水位は、小数以下3位を四捨五入する。  
 2. 月 日～ 月 日の水位は工事による影響がある。

種別	観測所記号	

日水位年表

零点高 13.06 m

水系名	三津大川			河川名		三津大川			観測所名			三津			読み			みつ			
	日	月			3	4			5			6	7	8	9	10	11	12	計		
		1	2	3		4	5	6	7	8	9								10	11	12
1	-0.38	-0.40	-0.37	-0.29	-0.01	-0.47	-0.47	-0.40	-0.30	-0.34	-0.46	-0.44	-4.33								
2	-0.38	-0.40	-0.36	-0.31	-0.06	-0.50	-0.47	-0.40	-0.30	-0.36	-0.46	-0.45	-4.45								
3	-0.38	-0.40	-0.38	-0.33	-0.14	-0.49	-0.47	-0.40	-0.36	-0.36	-0.46	-0.45	-4.59								
4	-0.39	-0.40	-0.39	-0.33	-0.19	-0.47	-0.48	-0.40	-0.36	-0.36	-0.46	-0.45	-4.68								
5	-0.39	-0.42	-0.39	-0.33	-0.22	-0.45	-0.47	-0.38	-0.38	-0.38	-0.46	-0.46	-4.71								
6	-0.39	-0.42	-0.40	-0.34	-0.25	-0.37	-0.46	-0.39	-0.39	-0.39	-0.46	-0.46	-4.71								
7	-0.39	-0.42	-0.40	-0.34	-0.26	-0.43	-0.47	-0.41	-0.41	-0.39	-0.46	-0.47	-4.85								
8	-0.39	-0.42	-0.41	-0.34	-0.28	-0.46	-0.40	-0.41	-0.42	-0.39	-0.46	-0.47	-4.85								
9	-0.39	-0.42	-0.41	-0.35	-0.29	-0.47	-0.21	-0.41	-0.43	-0.40	-0.47	-0.47	-4.72								
10	-0.39	-0.42	-0.41	-0.35	-0.30	-0.46	-0.37	-0.41	-0.43	-0.37	-0.47	-0.47	-4.85								
11	-0.38	-0.42	-0.41	-0.35	-0.31	-0.46	-0.42	-0.41	-0.37	-0.38	-0.47	-0.47	-4.85								
12	-0.39	-0.42	-0.40	-0.35	-0.31	-0.47	-0.43	-0.41	-0.38	-0.39	-0.47	-0.47	-4.89								
13	-0.39	-0.39	-0.40	-0.35	-0.20	-0.47	-0.44	-0.42	-0.40	-0.40	-0.46	-0.47	-4.79								
14	-0.39	-0.39	-0.39	-0.03	-0.10	-0.46	-0.15	-0.43	-0.41	-0.40	-0.46	-0.47	-4.08								
15	-0.39	-0.40	-0.40	0.09	-0.22	-0.45	-0.17	-0.42	-0.42	-0.40	-0.46	-0.48	-4.12								
16	-0.39	-0.41	-0.40	-0.03	-0.26	-0.46	-0.30	-0.42	-0.42	-0.39	-0.47	-0.48	-4.43								
17	-0.39	-0.41	-0.39	-0.09	-0.29	-0.47	-0.35	-0.28	-0.43	-0.38	-0.47	-0.48	-4.43								
18	-0.40	-0.42	-0.19	-0.16	-0.30	-0.47	-0.34	-0.08	-0.42	-0.39	-0.47	-0.47	-4.11								
19	-0.40	-0.38	-0.15	-0.22	-0.30	-0.47	0.28	-0.24	-0.02	-0.41	-0.47	-0.48	-3.26								
20	-0.40	-0.38	-0.26	-0.26	-0.32	-0.48	0.00	-0.30	-0.03	-0.43	-0.47	-0.48	-3.81								
21	-0.40	-0.39	-0.31	-0.24	-0.32	-0.43	-0.16	-0.30	-0.20	-0.44	-0.47	-0.45	-4.11								
22	-0.40	-0.40	-0.21	-0.20	-0.33	-0.40	-0.24	-0.32	-0.27	-0.44	-0.47	-0.43	-4.11								
23	-0.35	-0.41	-0.22	-0.26	-0.32	-0.42	-0.28	-0.35	-0.29	-0.44	-0.36	-0.45	-4.15								
24	-0.36	-0.41	-0.25	-0.28	-0.32	-0.45	-0.32	-0.35	-0.31	-0.44	-0.40	-0.46	-4.35								
25	-0.37	-0.41	-0.27	-0.27	-0.34	-0.45	-0.33	-0.35	-0.34	-0.45	-0.43	-0.46	-4.47								
26	-0.38	-0.41	-0.13	-0.13	-0.33	-0.46	-0.35	-0.36	-0.35	-0.45	-0.44	-0.47	-4.26								
27	-0.39	-0.41	-0.06	0.07	-0.34	-0.46	-0.35	-0.38	-0.23	-0.45	-0.45	-0.47	-3.92								
28	-0.39	-0.41	-0.15	-0.02	-0.36	-0.47	-0.37	-0.40	-0.25	-0.45	-0.45	-0.47	-4.19								
29	-0.39	-0.39	-0.21	0.05	-0.36	-0.47	-0.38	-0.41	-0.30	-0.45	-0.41	-0.46	-3.79								
30	-0.39	-0.39	-0.25	0.06	-0.37	-0.47	-0.38	-0.41	-0.33	-0.45	-0.41	-0.43	-3.83								
31	-0.40	-0.40	-0.27	-0.27	-0.37	-0.47	-0.38	-0.41	-0.33	-0.46	-0.41	-0.43	-2.72								
平均	-0.39	-0.41	-0.31	-0.21	-0.27	-0.46	-0.33	-0.37	-0.33	-0.41	-0.45	-0.46	-0.37								
位況	最高水位 (m)			低水位 (275日水位)	渇水位 (355日水位)	最低水位 (m)		年平均低水位 (m)		年平均水位 (m)											
	7月19日6時0分	0.48	-0.34	-0.44	-0.47	6月1日12時0分	-0.52	-0.43	-0.37												

1. 平均低水位、年平均水位は、小数以下3位を四捨五入する。

2. 月 日～ 月 日の水位は工事による影響がある。

# 水位年表

零点高	13.08	m
-----	-------	---

水系名	藤井川		河川名		藤井川		観測所名		柳井橋		読み		やないばし		西暦2022年(令和4年)	
	1	2	3	4	5	6	7	8	9	10	11	12	計	12	計	
日																
1	0.55	0.55	0.58	0.57	0.63	0.61	0.62	0.57	0.56	0.53	0.53	0.54	6.94	0.53	0.53	6.85
2	0.55	0.55	0.57	0.56	0.60	0.63	0.61	0.61	0.61	0.56	0.56	0.53	6.85	0.53	0.53	6.79
3	0.55	0.55	0.55	0.56	0.58	0.63	0.60	0.62	0.62	0.55	0.55	0.53	6.80	0.53	0.53	6.80
4	0.55	0.55	0.55	0.56	0.57	0.63	0.63	0.63	0.62	0.55	0.55	0.53	6.84	0.52	0.52	6.84
5	0.55	0.55	0.55	0.56	0.57	0.67	0.63	0.61	0.61	0.54	0.54	0.53	6.87	0.52	0.52	6.87
6	0.55	0.55	0.55	0.56	0.56	0.70	0.63	0.61	0.61	0.55	0.55	0.53	6.71	0.53	0.53	6.71
7	0.55	0.55	0.55	0.56	0.56	0.60	0.59	0.60	0.60	0.54	0.54	0.53	6.62	0.52	0.52	6.62
8	0.55	0.55	0.55	0.55	0.55	0.57	0.57	0.59	0.59	0.54	0.54	0.53	6.65	0.53	0.53	6.65
9	0.55	0.55	0.55	0.55	0.55	0.59	0.58	0.59	0.59	0.55	0.55	0.53	6.65	0.52	0.52	6.65
10	0.55	0.55	0.54	0.55	0.55	0.59	0.55	0.60	0.60	0.55	0.55	0.53	6.64	0.52	0.52	6.64
11	0.56	0.55	0.55	0.55	0.56	0.60	0.58	0.60	0.60	0.58	0.58	0.53	6.72	0.52	0.52	6.72
12	0.55	0.55	0.55	0.55	0.57	0.59	0.60	0.60	0.60	0.58	0.58	0.53	6.73	0.52	0.52	6.73
13	0.55	0.57	0.55	0.55	0.64	0.58	0.59	0.59	0.59	0.54	0.54	0.53	6.80	0.53	0.53	6.80
14	0.55	0.56	0.56	0.62	0.66	0.61	0.69	0.69	0.69	0.58	0.58	0.53	7.00	0.52	0.52	7.00
15	0.55	0.55	0.55	0.60	0.60	0.61	0.60	0.60	0.60	0.58	0.58	0.53	6.80	0.52	0.52	6.80
16	0.55	0.55	0.54	0.57	0.58	0.59	0.58	0.60	0.60	0.57	0.57	0.53	6.71	0.52	0.52	6.71
17	0.55	0.55	0.55	0.56	0.57	0.58	0.58	0.65	0.65	0.55	0.55	0.53	6.78	0.53	0.53	6.78
18	0.56	0.55	0.67	0.55	0.57	0.59	0.59	0.81	0.81	0.58	0.58	0.53	7.06	0.53	0.53	7.06
19	0.56	0.57	0.64	0.55	0.63	0.60	1.00	0.63	0.63	0.78	0.78	0.53	7.54	0.52	0.52	7.54
20	0.55	0.56	0.60	0.55	0.65	0.60	0.78	0.60	0.60	0.66	0.66	0.53	7.13	0.52	0.52	7.13
21	0.55	0.56	0.58	0.56	0.65	0.64	0.68	0.62	0.62	0.58	0.58	0.53	7.02	0.53	0.53	7.02
22	0.55	0.55	0.64	0.56	0.64	0.63	0.63	0.58	0.58	0.57	0.57	0.53	6.95	0.52	0.52	6.95
23	0.57	0.55	0.61	0.55	0.64	0.59	0.59	0.56	0.56	0.58	0.58	0.53	6.93	0.63	0.63	6.93
24	0.57	0.55	0.60	0.56	0.63	0.60	0.57	0.55	0.55	0.55	0.55	0.53	6.79	0.55	0.55	6.79
25	0.56	0.55	0.59	0.56	0.64	0.63	0.56	0.55	0.55	0.55	0.55	0.53	6.79	0.54	0.54	6.79
26	0.55	0.55	0.62	0.60	0.64	0.62	0.56	0.55	0.55	0.55	0.55	0.53	6.83	0.53	0.53	6.83
27	0.55	0.55	0.61	0.65	0.64	0.62	0.55	0.55	0.55	0.67	0.67	0.53	6.98	0.53	0.53	6.98
28	0.55	0.55	0.59	0.61	0.62	0.62	0.54	0.55	0.55	0.64	0.64	0.53	6.86	0.53	0.53	6.86
29	0.55		0.58	0.73	0.62	0.61	0.54	0.55	0.55	0.59	0.59	0.53	6.38	0.55	0.55	6.38
30	0.55		0.57	0.70	0.62	0.61	0.53	0.55	0.55	0.57	0.57	0.53	6.31	0.55	0.55	6.31
31	0.55		0.57		0.63		0.58	0.55	0.55	0.53	0.53	0.53	3.94	0.53	0.53	3.94
平均	0.55	0.55	0.58	0.58	0.60	0.61	0.61	0.60	0.60	0.58	0.58	0.53	0.57	0.53	0.53	0.57
位 況	最高水位	豊水位(m)	平水位(m)	低水位(m)	濁水位(m)	最低水位	平均低水位	年平均水位								
	(m)	(95日水位)	(185日水位)	(275日水位)	(355日水位)	(m)	(m)	(m)	(m)							
	7月19日6時0分					10月24日11時0分										
	1.17	0.59	0.55	0.55	0.52	0.51	0.55	0.57								

# 水位年表

零点高	75.19	m
-----	-------	---

水系名	芦田川		河川名	御調川		観測所名		市		読み	いち			計	
	1	2		3	4	5	6	7	8		9	10	11		12
1	1.37	1.41	1.44	1.43	1.49	1.41	1.41	1.41	1.40	1.46	1.43	1.40	1.20	16.85	
2	1.37	1.41	1.46	1.42	1.45	1.41	1.41	1.41	1.40	1.47	1.42	1.40	1.20	16.82	
3	1.37	1.42	1.44	1.41	1.45	1.41	1.41	1.41	1.41	1.46	1.42	1.40	1.19	16.79	
4	1.37	1.42	1.43	1.41	1.44	1.41	1.42	1.42	1.45	1.44	1.42	1.40	1.19	16.80	
5	1.37	1.42	1.43	1.41	1.43	1.43	1.43	1.42	1.43	1.43	1.42	1.40	1.19	16.78	
6	1.37	1.41	1.43	1.41	1.42	1.54	1.42	1.42	1.43	1.43	1.41	1.40	1.18	16.85	
7	1.37	1.42	1.42	1.41	1.41	1.50	1.42	1.42	1.44	1.42	1.41	1.40	1.18	16.80	
8	1.37	1.42	1.42	1.41	1.40	1.45	1.42	1.43	1.42	1.42	1.41	1.39	1.18	16.72	
9	1.37	1.42	1.42	1.41	1.40	1.44	1.43	1.43	1.41	1.42	1.40	1.39	1.18	16.69	
10	1.37	1.42	1.42	1.41	1.41	1.42	1.42	1.42	1.40	1.42	1.42	1.39	1.18	16.68	
11	1.38	1.42	1.42	1.41	1.42	1.42	1.42	1.42	1.40	1.42	1.41	1.39	1.18	16.69	
12	1.38	1.42	1.42	1.41	1.42	1.42	1.42	1.43	1.40	1.43	1.40	1.39	1.17	16.69	
13	1.37	1.43	1.42	1.41	1.48	1.42	1.42	1.42	1.40	1.42	1.40	1.40	1.17	16.74	
14	1.37	1.42	1.43	1.51	1.60	1.43	1.43	1.50	1.40	1.42	1.40	1.40	1.17	17.05	
15	1.37	1.42	1.43	1.62	1.49	1.43	1.43	1.49	1.40	1.42	1.40	1.39	1.17	17.03	
16	1.37	1.42	1.42	1.50	1.46	1.44	1.44	1.48	1.41	1.42	1.40	1.39	1.17	16.88	
17	1.37	1.42	1.43	1.46	1.44	1.43	1.43	1.47	1.60	1.43	1.41	1.39	1.17	17.02	
18	1.38	1.42	1.52	1.44	1.43	1.42	1.42	1.47	1.83	1.42	1.40	1.39	1.17	17.29	
19	1.42	1.43	1.56	1.43	1.42	1.42	1.42	2.10	1.50	1.83	1.39	1.39	1.17	18.06	
20	1.42	1.43	1.49	1.42	1.42	1.42	1.42	1.67	1.41	1.72	1.38	1.39	1.17	17.34	
21	1.41	1.42	1.47	1.42	1.42	1.44	1.44	1.56	1.66	1.45	1.40	1.39	1.18	17.22	
22	1.41	1.42	1.50	1.43	1.41	1.46	1.46	1.50	1.57	1.45	1.41	1.39	1.18	17.13	
23	1.42	1.42	1.50	1.43	1.41	1.44	1.44	1.46	1.49	1.48	1.41	1.44	1.18	17.08	
24	1.43	1.42	1.48	1.42	1.41	1.43	1.43	1.44	1.45	1.46	1.41	1.41	1.17	16.93	
25	1.43	1.42	1.47	1.42	1.41	1.43	1.43	1.42	1.45	1.44	1.41	1.40	1.17	16.87	
26	1.42	1.42	1.49	1.44	1.42	1.42	1.42	1.42	1.43	1.43	1.40	1.40	1.17	16.86	
27	1.42	1.42	1.53	1.56	1.42	1.42	1.42	1.42	1.41	1.49	1.40	1.39	1.17	17.05	
28	1.42	1.42	1.49	1.49	1.41	1.41	1.41	1.42	1.39	1.50	1.40	1.23	1.17	16.75	
29	1.42	1.42	1.46	1.60	1.41	1.41	1.41	1.41	1.41	1.46	1.40	1.22	1.17	15.37	
30	1.42	1.42	1.44	1.57	1.41	1.41	1.41	1.40	1.43	1.44	1.40	1.21	1.17	15.30	
31	1.42	1.42	1.43	1.42	1.42	1.41	1.41	1.41	1.43	1.44	1.40	1.17	1.17	9.68	
平均	1.39	1.42	1.46	1.45	1.43	1.43	1.43	1.47	1.45	1.46	1.41	1.38	1.18	1.41	
位 況	最高水位 (m)	豊水位(m) (95日水位)	平水位(m) (185日水位)	低水位(m) (275日水位)	濁水位(m) (355日水位)	最低水位 (m)	平均低水位 (m)	年平均水位 (m)							
	9月19日18時0分	2.43	1.43	1.40	1.17	1.17	1.35	1.41							

# 水位年表

零点高	243.48	m
-----	--------	---

水系名	高梁川		河川名	成羽川		観測所名	手入			読み	て(に)めう		
	1	2		3	4		5	6	7		8	9	10
1	0.69	0.63	0.78	0.75	1.05	0.51	0.50	0.64	1.00	0.89	0.52	0.53	8.49
2	0.67	0.62	0.96	0.71	0.89	0.48	0.49	0.60	1.08	0.83	0.52	0.51	8.36
3	0.66	0.61	0.89	0.69	0.81	0.47	0.51	0.58	1.16	0.78	0.51	0.49	8.16
4	0.66	0.60	0.82	0.67	0.74	0.46	0.56	0.56	0.93	0.76	0.51	0.49	7.76
5	0.65	0.60	0.78	0.65	0.69	0.47	0.57	0.59	0.80	0.76	0.50	0.49	7.55
6	0.64	0.59	0.80	0.63	0.66	1.13	0.57	0.63	0.75	0.72	0.50	0.48	8.10
7	0.65	0.59	0.75	0.62	0.65	0.85	0.50	0.58	0.74	0.71	0.50	0.48	7.62
8	0.63	0.59	0.71	0.60	0.61	0.73	0.58	0.62	0.68	0.70	0.50	0.48	7.43
9	0.63	0.58	0.70	0.59	0.60	0.64	1.16	0.57	0.65	0.68	0.49	0.48	7.77
10	0.63	0.58	0.70	0.57	0.59	0.62	0.88	0.54	0.63	0.75	0.49	0.48	7.46
11	0.66	0.58	0.72	0.54	0.65	0.64	0.74	0.53	0.65	0.69	0.48	0.47	7.35
12	0.68	0.57	0.87	0.53	0.67	0.59	1.00	0.54	0.69	0.66	0.48	0.47	7.75
13	0.67	0.59	1.08	0.53	0.78	0.53	0.93	0.53	0.63	0.65	0.48	0.47	7.87
14	0.66	0.60	1.28	0.69	0.79	0.58	0.89	0.52	0.60	0.63	0.49	0.47	8.20
15	0.65	0.59	1.15	0.77	0.65	0.75	0.82	0.53	0.58	0.62	0.49	0.47	8.07
16	0.65	0.60	0.96	0.64	0.62	0.74	0.88	0.58	0.57	0.61	0.48	0.47	7.80
17	0.65	0.60	0.87	0.58	0.58	0.68	0.94	0.95	0.56	0.60	0.48	0.47	7.96
18	0.64	0.59	1.07	0.55	0.56	0.61	0.86	0.99	0.55	0.59	0.48	0.48	7.97
19	0.63	0.59	1.21	0.53	0.54	0.87	2.59	0.74	1.63	0.58	0.48	0.48	10.87
20	0.63	0.60	1.07	0.51	0.53	0.70	1.63	0.68	1.68	0.57	0.48	0.48	9.56
21	0.62	0.60	0.93	0.52	0.53	0.66	1.23	1.26	1.18	0.56	0.48	0.50	9.07
22	0.61	0.59	0.92	0.60	0.53	0.64	1.09	0.90	0.98	0.56	0.47	0.62	8.51
23	0.63	0.58	0.86	0.53	0.51	0.58	0.97	0.78	0.91	0.55	0.54	0.62	8.06
24	0.68	0.58	0.82	0.51	0.50	0.57	0.87	0.71	0.84	0.55	0.57	0.57	7.77
25	0.67	0.58	0.79	0.51	0.49	0.86	0.81	0.70	0.78	0.60	0.51	0.58	7.88
26	0.66	0.58	0.92	0.67	0.49	0.71	0.77	0.65	0.75	0.59	0.49	0.59	7.87
27	0.66	0.63	1.03	1.25	0.53	0.65	0.82	0.62	1.61	0.55	0.49	0.58	9.42
28	0.66	0.65	0.89	0.92	0.48	0.60	0.76	0.59	1.45	0.54	0.48	0.59	8.61
29	0.66		0.83	1.21	0.47	0.56	0.70	0.57	1.16	0.53	0.50	0.60	7.79
30	0.65		0.79	1.30	0.48	0.52	0.66	0.56	1.00	0.52	0.59	0.57	7.64
31	0.64		0.78		0.58		0.65	0.55		0.52		0.56	4.28
平均	0.65	0.60	0.89	0.68	0.62	0.65	0.87	0.66	0.91	0.64	0.50	0.52	0.68
位 況	最高水位	豊水位(m)	平水位(m)	低水位(m)	濁水位(m)	最低水位	平均低水位	年平均水位					
	(m)	(95日水位)	(185日水位)	(275日水位)	(355日水位)	(m)	(m)	(m)					
	9月19日18時0分	3.74	0.74	0.54	0.47	6月4日8時0分	0.46	0.57	0.68				



# 水位年表

零点高	283.30 m
-----	----------

水系名	高梁川		河川名		成羽川		観測所名		東城		読み		とうじょう			西暦 2022 年(令和 4年)
	1	2	3	4	5	6	7	8	9	10	11	12	計			
1	1.43	1.37	1.43	1.46	1.77	1.47	1.44	1.50	1.61	1.62	1.40	1.41	17.91			
2	1.42	1.36	1.55	1.44	1.69	1.45	1.43	1.48	1.69	1.57	1.40	1.40	17.88			
3	1.41	1.36	1.54	1.42	1.64	1.44	1.43	1.47	1.68	1.58	1.40	1.39	17.76			
4	1.40	1.36	1.50	1.41	1.61	1.43	1.50	1.49	1.60	1.63	1.40	1.38	17.71			
5	1.39	1.36	1.47	1.40	1.58	1.45	1.47	1.58	1.54	1.64	1.40	1.38	17.66			
6	1.39	1.35	1.46	1.39	1.58	1.76	1.46	1.54	1.50	1.53	1.39	1.38	17.73			
7	1.39	1.35	1.44	1.39	1.57	1.67	1.43	1.48	1.48	1.49	1.39	1.38	17.46			
8	1.38	1.35	1.41	1.38	1.55	1.59	1.44	1.51	1.46	1.47	1.39	1.37	17.30			
9	1.38	1.35	1.40	1.38	1.53	1.54	1.78	1.48	1.44	1.46	1.38	1.37	17.49			
10	1.37	1.35	1.39	1.37	1.51	1.52	1.70	1.45	1.43	1.49	1.38	1.37	17.33			
11	1.39	1.35	1.40	1.36	1.52	1.55	1.58	1.45	1.44	1.46	1.38	1.37	17.25			
12	1.40	1.34	1.45	1.36	1.52	1.52	1.60	1.46	1.44	1.45	1.38	1.37	17.29			
13	1.40	1.35	1.53	1.35	1.58	1.49	1.61	1.47	1.42	1.44	1.38	1.37	17.39			
14	1.40	1.36	1.64	1.43	1.62	1.50	1.61	1.47	1.41	1.43	1.39	1.37	17.63			
15	1.40	1.35	1.61	1.50	1.55	1.57	1.58	1.46	1.40	1.43	1.38	1.37	17.60			
16	1.40	1.35	1.55	1.45	1.51	1.60	1.60	1.49	1.40	1.42	1.38	1.37	17.52			
17	1.40	1.35	1.53	1.42	1.48	1.56	1.72	1.78	1.39	1.42	1.38	1.37	17.80			
18	1.40	1.35	1.63	1.41	1.46	1.53	1.64	1.80	1.39	1.41	1.37	1.38	17.77			
19	1.39	1.35	1.77	1.40	1.45	1.58	2.54	1.67	1.98	1.42	1.37	1.38	19.30			
20	1.39	1.37	1.67	1.39	1.44	1.53	2.18	1.59	2.17	1.41	1.37	1.39	18.90			
21	1.38	1.38	1.60	1.40	1.45	1.51	1.90	1.92	1.83	1.41	1.37	1.40	18.55			
22	1.38	1.38	1.59	1.43	1.44	1.49	1.78	1.73	1.69	1.41	1.37	1.46	18.15			
23	1.38	1.38	1.56	1.40	1.43	1.47	1.71	1.61	1.63	1.41	1.41	1.47	17.86			
24	1.41	1.38	1.53	1.40	1.41	1.48	1.64	1.55	1.58	1.41	1.43	1.45	17.67			
25	1.40	1.37	1.50	1.40	1.41	1.58	1.59	1.51	1.54	1.42	1.41	1.46	17.59			
26	1.40	1.37	1.55	1.45	1.45	1.53	1.56	1.48	1.51	1.42	1.40	1.47	17.59			
27	1.39	1.38	1.63	1.75	1.46	1.50	1.56	1.46	2.07	1.41	1.39	1.47	18.47			
28	1.39	1.38	1.57	1.65	1.45	1.48	1.54	1.44	2.01	1.41	1.38	1.49	18.19			
29	1.38		1.53	1.81	1.43	1.46	1.51	1.42	1.81	1.40	1.39	1.48	16.62			
30	1.38		1.50	1.89	1.45	1.45	1.50	1.42	1.70	1.40	1.43	1.46	16.58			
31	1.37		1.48		1.48		1.50	1.42		1.40	1.45	1.45	10.10			
平均	1.39	1.36	1.53	1.46	1.52	1.52	1.63	1.53	1.61	1.46	1.39	1.41	1.49			
位 況	最高水位 (m)	豊水位(m) (95日水位)	平水位(m) (185日水位)	低水位(m) (275日水位)	濁水位(m) (355日水位)	最低水位 (m)	平均低水位 (m)	年平均水位 (m)								
	9月19日17時0分 3.22	1.53	1.44	1.39	1.35	2月11日17時0分 1.34	1.41	1.49								

# 水位年表

零点高	200.43	m
-----	--------	---

水系名	江の川		河川名	馬洗川		観測所名	吉舎(三玉)			読み	きさ(みたま)			計	
	1	2		3	4		5	6	7		8	9	10		11
1	-0.15	-0.17	-0.02	0.00	0.17	-0.26	-0.26	-0.26	-0.09	0.69	0.09	-0.14	-0.12	-0.26	
2	-0.14	-0.17	0.15	-0.03	0.12	-0.26	-0.27	-0.27	-0.11	0.36	0.07	-0.15	-0.13	-0.56	
3	-0.14	-0.16	0.12	-0.06	0.08	-0.27	-0.28	-0.28	-0.12	0.25	0.06	-0.14	-0.14	-0.80	
4	-0.15	-0.17	0.09	-0.09	0.05	-0.27	-0.28	-0.28	-0.14	0.15	0.05	-0.14	-0.14	-1.04	
5	-0.15	-0.17	0.07	-0.11	0.02	-0.28	-0.28	-0.28	-0.16	0.12	0.03	-0.15	-0.14	-1.20	
6	-0.15	-0.17	0.01	-0.12	-0.02	0.15	-0.28	-0.28	-0.17	0.09	0.02	-0.15	-0.15	-0.94	
7	-0.15	-0.17	-0.03	-0.13	-0.05	0.12	-0.27	-0.27	-0.16	0.08	0.01	-0.16	-0.15	-1.06	
8	-0.16	-0.17	-0.06	-0.14	-0.08	0.09	-0.27	-0.27	-0.17	0.06	-0.01	-0.16	-0.15	-1.22	
9	-0.16	-0.16	-0.09	-0.15	-0.11	0.05	0.02	0.02	-0.18	0.05	-0.02	-0.16	-0.16	-1.07	
10	-0.16	-0.16	-0.11	-0.15	-0.14	0.01	0.13	0.13	-0.21	0.04	-0.02	-0.16	-0.15	-1.08	
11	-0.16	-0.17	-0.13	-0.16	-0.14	-0.04	0.10	0.10	-0.23	0.03	-0.02	-0.16	-0.15	-1.23	
12	-0.15	-0.17	-0.14	-0.16	-0.14	-0.07	0.07	0.07	-0.23	0.02	-0.03	-0.16	-0.16	-1.32	
13	-0.14	-0.17	-0.14	-0.17	-0.12	-0.11	0.04	0.04	-0.22	0.01	-0.04	-0.15	-0.15	-1.36	
14	-0.15	-0.15	-0.12	-0.01	-0.08	-0.14	0.13	0.13	-0.16	0.01	-0.05	-0.15	-0.16	-1.03	
15	-0.14	-0.16	-0.11	0.16	-0.09	-0.14	0.12	0.12	-0.16	0.00	-0.05	-0.16	-0.16	-0.89	
16	-0.14	-0.17	-0.13	0.10	-0.11	-0.12	0.09	0.09	-0.17	-0.01	-0.06	-0.16	-0.17	-1.05	
17	-0.14	-0.17	-0.12	0.05	-0.13	-0.14	0.06	0.06	0.44	-0.03	-0.06	-0.17	-0.16	-0.57	
18	-0.14	-0.17	0.06	-0.02	-0.16	-0.16	0.06	0.06	0.59	-0.04	-0.07	-0.17	-0.16	-0.34	
19	-0.14	-0.16	0.22	-0.02	-0.17	-0.18	0.94	0.94	0.19	0.58	-0.08	-0.17	-0.15	0.86	
20	-0.15	-0.15	0.14	-0.06	-0.19	-0.19	0.36	0.36	0.15	0.48	-0.09	-0.16	-0.15	-0.01	
21	-0.15	-0.14	0.12	-0.10	-0.19	-0.20	0.15	0.15	0.53	0.19	-0.10	-0.16	-0.13	-0.18	
22	-0.15	-0.13	0.13	-0.11	-0.20	-0.18	0.11	0.11	0.23	0.13	-0.10	-0.16	-0.09	-0.52	
23	-0.15	-0.14	0.12	-0.12	-0.20	-0.18	0.08	0.08	0.13	0.11	-0.10	-0.14	-0.06	-0.65	
24	-0.13	-0.14	0.09	-0.13	-0.21	-0.20	0.05	0.05	0.10	0.08	-0.11	-0.12	-0.06	-0.78	
25	-0.12	-0.14	0.07	-0.13	-0.22	-0.19	0.02	0.02	0.08	0.06	-0.12	-0.12	-0.06	-0.87	
26	-0.13	-0.13	0.10	-0.12	-0.23	-0.18	-0.01	-0.01	0.07	0.04	-0.13	-0.12	-0.04	-0.88	
27	-0.13	-0.12	0.15	0.25	-0.23	-0.19	-0.02	-0.02	0.05	0.25	-0.13	-0.12	-0.03	-0.27	
28	-0.14	-0.12	0.11	0.13	-0.24	-0.21	-0.03	-0.03	0.04	0.20	-0.13	-0.13	-0.02	-0.54	
29	-0.15		0.07	0.41	-0.25	-0.23	-0.04	-0.04	0.02	0.13	-0.14	-0.13	-0.02	-0.33	
30	-0.15		0.05	0.36	-0.26	-0.25	-0.06	-0.06	0.01	0.11	-0.14	-0.12	-0.02	-0.47	
31	-0.16		0.03		-0.26		-0.08	-0.08	0.00		-0.14	-0.12	-0.02	-0.63	
平均	-0.15	-0.16	0.02	-0.03	-0.12	-0.14	0.00	0.00	0.00	0.14	-0.05	-0.15	-0.11	-0.06	
位 況	最高水位 (m)	豊水位(m) (95日水位)	平水位(m) (185日水位)	低水位(m) (275日水位)	濁水位(m) (355日水位)	最低水位 (m)	平均低水位 (m)	年平均水位 (m)							
	9月19日16時0分 1.63	0.02	-0.12	-0.16	-0.26	6月5日12時0分 -0.29	-0.15	-0.06							

### 3. 流量年表及び日流量年図


観 測 所	頁
瀬 野	25
宮 内	27
中 地	29
中 原 橋	31
大 原 下 橋	33
安 大 橋	35
失 平	37
船 木	39
七 宝	41
本 郷	43
東 子	45
御 藺 宇	47
町 田	49
三 津	51
柳 井 橋	53
市	55
手 入	57
東 城	59
吉 舎(三玉)	61

# 流 量 年 表

水系名 日	瀬野川			河川名		瀬野川			瀬野川		瀬野			読み			せの			西暦 2022 年 (令和4年)		
	1	2	3	4	5	6	7	8	9	10	11	12	計	10	11	12	計	10	11	12	計	
1	0.19	0.17	0.80	0.50	2.40	0.48	0.45	1.65	7.93	2.02	1.47	19.53	2.02	1.47	1.47	1.47	19.53	2.02	1.47	1.47	19.53	
2	0.19	0.17	0.44	0.42	1.55	0.48	0.46	1.54	4.69	1.94	1.46	14.76	1.94	1.46	1.46	1.46	14.76	1.94	1.46	1.46	14.76	
3	0.19	0.16	0.27	0.38	1.11	0.47	0.44	1.53	2.72	1.89	1.47	12.05	1.89	1.47	1.47	1.47	12.05	1.89	1.47	1.47	12.05	
4	0.19	0.16	0.23	0.35	0.82	0.48	0.50	1.52	2.18	2.15	1.42	11.46	2.15	1.42	1.42	1.42	11.46	2.15	1.42	1.42	11.46	
5	0.19	0.17	0.22	0.33	0.66	1.01	0.58	1.50	1.94	2.29	1.44	11.75	2.29	1.44	1.44	1.44	11.75	2.29	1.44	1.44	11.75	
6	0.19	0.17	0.20	0.31	0.56	3.64	0.54	1.54	2.20	1.85	1.44	14.06	1.85	1.44	1.44	1.44	14.06	1.85	1.44	1.44	14.06	
7	0.18	0.16	0.19	0.31	0.48	0.91	0.55	1.51	1.75	1.82	1.44	10.72	1.82	1.44	1.44	1.44	10.72	1.82	1.44	1.44	10.72	
8	0.17	0.16	0.19	0.29	0.42	0.69	4.15	1.44	1.59	1.76	1.44	13.72	1.76	1.44	1.44	1.44	13.72	1.76	1.44	1.44	13.72	
9	0.18	0.16	0.19	0.27	0.37	0.60	9.49	1.43	1.53	1.78	1.44	18.86	1.78	1.44	1.44	1.44	18.86	1.78	1.44	1.44	18.86	
10	0.18	0.16	0.19	0.26	0.35	0.56	2.74	1.39	1.56	3.32	1.43	13.56	3.32	1.43	1.43	1.43	13.56	3.32	1.43	1.43	13.56	
11	0.21	0.16	0.19	0.24	0.38	0.77	1.37	1.38	1.66	1.91	1.44	11.13	1.91	1.44	1.44	1.44	11.13	1.91	1.44	1.44	11.13	
12	0.19	0.16	0.18	0.25	0.42	0.67	1.29	1.38	1.56	1.78	1.42	10.72	1.78	1.42	1.42	1.42	10.72	1.78	1.42	1.42	10.72	
13	0.18	0.23	0.17	0.24	2.41	0.55	0.96	1.38	1.49	1.73	1.49	12.26	1.73	1.49	1.49	1.49	12.26	1.73	1.49	1.49	12.26	
14	0.19	0.21	0.20	4.27	1.84	0.77	10.60	1.39	1.47	1.71	1.48	25.54	1.71	1.48	1.48	1.48	25.54	1.71	1.48	1.48	25.54	
15	0.18	0.18	0.17	2.24	0.63	1.24	7.11	1.36	1.44	1.67	1.44	19.05	1.67	1.44	1.44	1.44	19.05	1.67	1.44	1.44	19.05	
16	0.18	0.17	0.17	1.00	0.51	0.86	3.53	1.48	1.43	1.67	1.42	13.84	1.67	1.42	1.42	1.42	13.84	1.67	1.42	1.42	13.84	
17	0.17	0.17	0.25	0.66	0.43	0.69	2.10	11.08	1.42	1.77	1.40	21.56	1.77	1.40	1.40	1.40	21.56	1.77	1.40	1.40	21.56	
18	0.16	0.17	2.76	0.53	0.37	0.62	4.09	13.99	1.49	1.66	1.42	28.68	1.66	1.42	1.42	1.42	28.68	1.66	1.42	1.42	28.68	
19	0.17	0.29	0.96	0.47	0.32	0.57	22.77	5.04	26.87	1.61	1.40	61.89	1.61	1.40	1.40	1.40	61.89	1.61	1.40	1.40	61.89	
20	0.17	0.31	0.46	0.41	0.31	0.58	11.04	3.52	12.75	1.60	1.40	33.97	1.60	1.40	1.40	1.40	33.97	1.60	1.40	1.40	33.97	
21	0.16	0.22	0.37	0.70	0.31	0.79	6.49	3.07	7.03	1.57	1.47	24.02	1.57	1.47	1.47	1.47	24.02	1.57	1.47	1.47	24.02	
22	0.16	0.19	1.39	0.73	0.32	0.84	4.00	2.18	4.37	1.59	1.42	18.95	1.59	1.42	1.42	1.42	18.95	1.59	1.42	1.42	18.95	
23	0.28	0.19	0.64	0.41	0.29	0.65	2.85	1.88	3.53	1.59	1.55	16.64	1.59	1.55	1.55	1.55	16.64	1.59	1.55	1.55	16.64	
24	0.29	0.19	0.55	0.48	0.27	0.60	2.31	1.79	2.78	1.58	1.73	14.08	1.58	1.73	1.73	1.73	14.08	1.58	1.73	1.73	14.08	
25	0.22	0.19	0.64	0.42	0.27	0.67	2.23	1.74	2.39	1.55	1.53	13.36	1.55	1.53	1.53	1.53	13.36	1.55	1.53	1.53	13.36	
26	0.19	0.18	4.27	2.01	0.29	0.60	2.03	1.63	2.25	1.53	1.49	17.95	1.53	1.49	1.49	1.49	17.95	1.53	1.49	1.49	17.95	
27	0.19	0.18	3.43	3.26	0.32	0.55	1.89	1.58	4.31	1.53	1.45	20.14	1.53	1.45	1.45	1.45	20.14	1.53	1.45	1.45	20.14	
28	0.18	0.17	1.53	1.26	0.24	0.51	1.76	1.51	2.94	1.51	1.44	14.48	1.51	1.44	1.44	1.44	14.48	1.51	1.44	1.44	14.48	
29	0.17		0.94	4.94	0.24	0.48	1.69	1.48	2.39	1.49	1.64	16.88	1.49	1.64	1.64	1.64	16.88	1.49	1.64	1.64	16.88	
30	0.17		0.70	4.35	0.25	0.47	1.65	1.48	2.14	1.46	1.60	15.69	1.46	1.60	1.60	1.60	15.69	1.46	1.60	1.60	15.69	
31	0.17		0.65	0.36	0.36	1.71	1.71	1.50	1.46	1.46	1.42	7.27	1.46	1.42	1.42	1.42	7.27	1.46	1.42	1.42	7.27	
計	5.83	5.20	23.54	32.29	19.50	22.80	113.37	76.89	113.80	54.79	45.35	558.57	54.79	45.35	45.35	45.35	558.57	54.79	45.35	45.35	558.57	
平均	0.19	0.19	0.76	1.08	0.63	0.76	3.66	2.48	3.79	1.77	1.51	1.53	1.77	1.51	1.51	1.51	1.53	1.77	1.51	1.51	1.53	
流況	最大流量 (m³/s)	35日流量	65日流量	豊水流量 (95日水位)	平水流量 (185日水位)	低水流量 (275日水位)	濁水流量 (355日水位)	最小流量														
	26.87	2.78	1.84	1.58	1.39	0.31	0.16	0.16														

種別	観測所記号

# 日流量年図

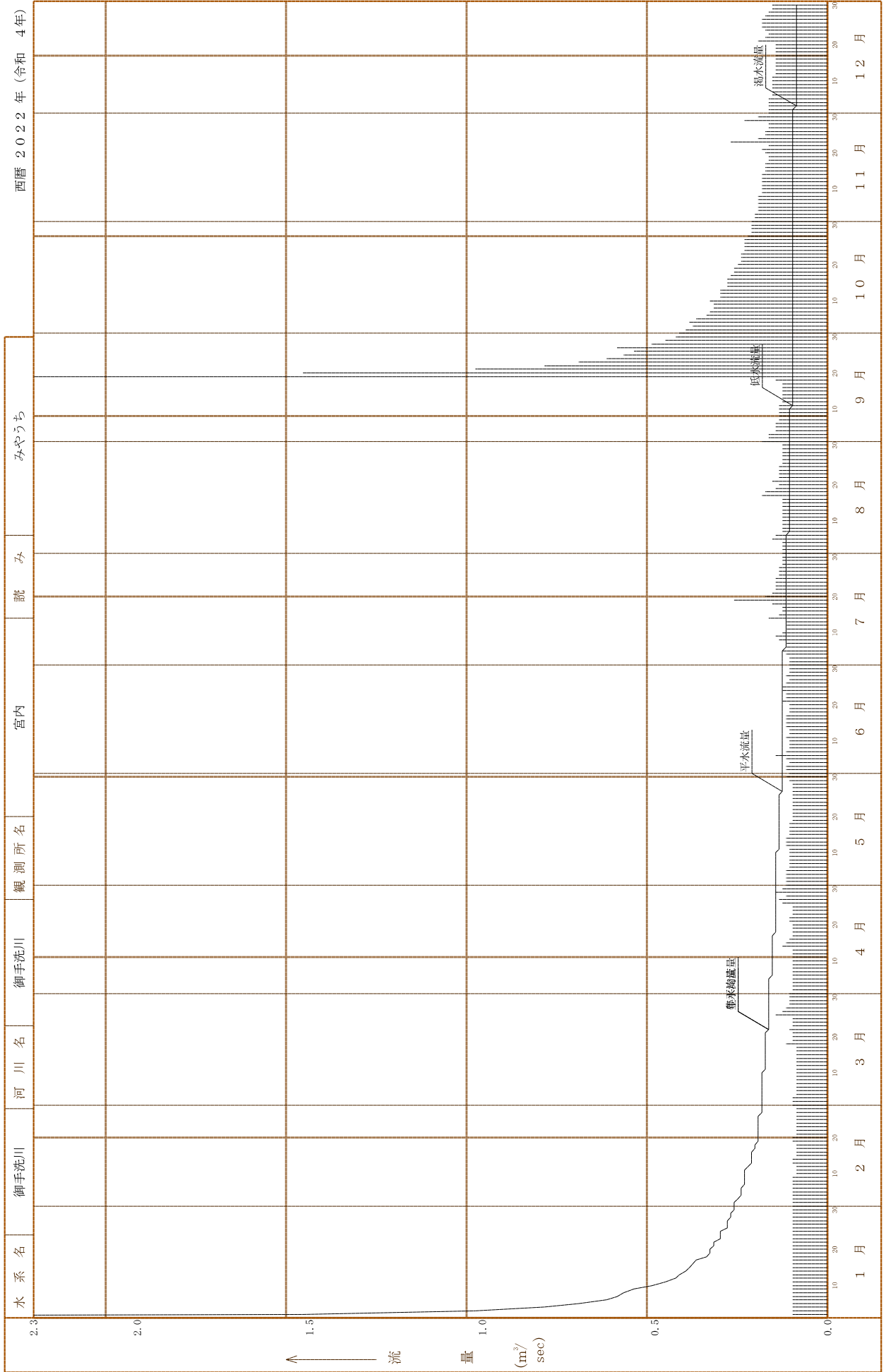


# 流 量 年 表

水系名	御手洗川		河川名	御手洗川		観測所名	宮内			読み	みやうち		計	
	1	2		3	4		5	6	7		8	9		10
日	月	西暦 2022 年 (令和4年)												
1		0.10	0.10	0.10	0.11	0.12	0.11	0.11	0.13	1.60	0.43	0.22	0.17	3.30
2		0.10	0.10	0.10	0.10	0.12	0.12	0.12	0.13	0.65	0.41	0.21	0.17	2.32
3		0.10	0.10	0.10	0.10	0.12	0.12	0.11	0.13	0.79	0.39	0.21	0.17	2.44
4		0.10	0.10	0.09	0.10	0.12	0.11	0.13	0.13	0.30	0.40	0.20	0.17	1.95
5		0.10	0.10	0.09	0.10	0.12	0.14	0.16	0.69	0.23	0.38	0.20	0.17	2.48
6		0.10	0.10	0.09	0.10	0.11	0.47	0.12	0.24	0.28	0.35	0.20	0.16	2.32
7		0.10	0.10	0.09	0.10	0.11	0.12	0.12	0.14	0.17	0.34	0.20	0.16	1.75
8		0.10	0.10	0.09	0.10	0.11	0.11	0.47	0.13	0.14	0.33	0.20	0.16	2.04
9		0.10	0.10	0.09	0.10	0.11	0.11	0.28	0.13	0.14	0.33	0.19	0.16	1.84
10		0.10	0.09	0.09	0.10	0.11	0.11	0.13	0.13	0.14	0.34	0.19	0.16	1.69
11		0.10	0.09	0.09	0.10	0.11	0.12	0.12	0.13	0.14	0.31	0.19	0.16	1.66
12		0.10	0.09	0.09	0.10	0.12	0.11	0.12	0.13	0.13	0.31	0.19	0.15	1.64
13		0.10	0.10	0.09	0.10	0.12	0.11	0.12	0.13	0.13	0.31	0.19	0.15	1.65
14		0.10	0.10	0.09	0.24	0.12	0.12	0.77	0.13	0.13	0.29	0.19	0.15	2.43
15		0.10	0.09	0.09	0.12	0.11	0.12	0.20	0.13	0.13	0.29	0.18	0.15	1.71
16		0.10	0.09	0.09	0.11	0.11	0.12	0.13	0.13	0.13	0.29	0.18	0.15	1.63
17		0.10	0.09	0.09	0.10	0.11	0.12	0.13	1.04	0.13	0.28	0.18	0.15	2.52
18		0.10	0.09	0.16	0.10	0.11	0.11	1.06	0.83	0.63	0.27	0.17	0.15	3.78
19		0.10	0.10	0.10	0.10	0.10	0.11	3.92	0.24	7.17	0.27	0.17	0.15	12.53
20		0.10	0.10	0.10	0.10	0.10	0.11	0.84	0.19	1.71	0.26	0.18	0.15	3.94
21		0.10	0.09	0.10	0.11	0.10	0.14	0.46	0.37	1.03	0.25	0.19	0.20	3.14
22		0.10	0.09	0.11	0.11	0.10	0.12	0.32	0.17	0.82	0.25	0.17	0.18	2.54
23		0.10	0.09	0.10	0.10	0.10	0.12	0.24	0.15	0.72	0.25	0.28	0.17	2.42
24		0.10	0.09	0.10	0.10	0.10	0.17	0.20	0.14	0.64	0.24	0.20	0.18	2.26
25		0.10	0.09	0.11	0.10	0.10	0.13	0.24	0.14	0.59	0.24	0.18	0.19	2.21
26		0.10	0.09	0.69	0.34	0.10	0.12	0.17	0.13	0.56	0.24	0.18	0.19	2.91
27		0.10	0.09	0.13	0.20	0.10	0.11	0.15	0.13	0.61	0.24	0.17	0.19	2.22
28		0.10	0.09	0.12	0.12	0.10	0.12	0.14	0.13	0.51	0.23	0.17	0.18	2.01
29		0.10		0.11	0.48	0.10	0.11	0.13	0.13	0.47	0.22	0.24	0.17	2.26
30		0.10		0.11	0.13	0.11	0.11	0.13	0.13	0.44	0.22	0.20	0.16	1.84
31		0.10		0.11		0.12		0.13	0.13		0.22	0.20	0.16	0.97
計		3.10	2.65	3.71	3.97	3.39	3.92	11.46	6.81	21.26	9.18	5.82	5.13	80.40
平均		0.10	0.09	0.12	0.13	0.11	0.13	0.37	0.22	0.71	0.30	0.19	0.17	0.22
流 況	最大流量 (m <sup>3</sup> /s)	35日流量		65日流量		豊水流量 (95日水位)		低水流量 (275日水位)		濁水流量 (355日水位)		最小流量 (m <sup>3</sup> /s)		
		0.35	0.24	0.19	0.13	0.10	0.09	0.09	0.09	0.09	0.09	0.09	0.09	

種別	観測所記号

# 日 流 量 年 図



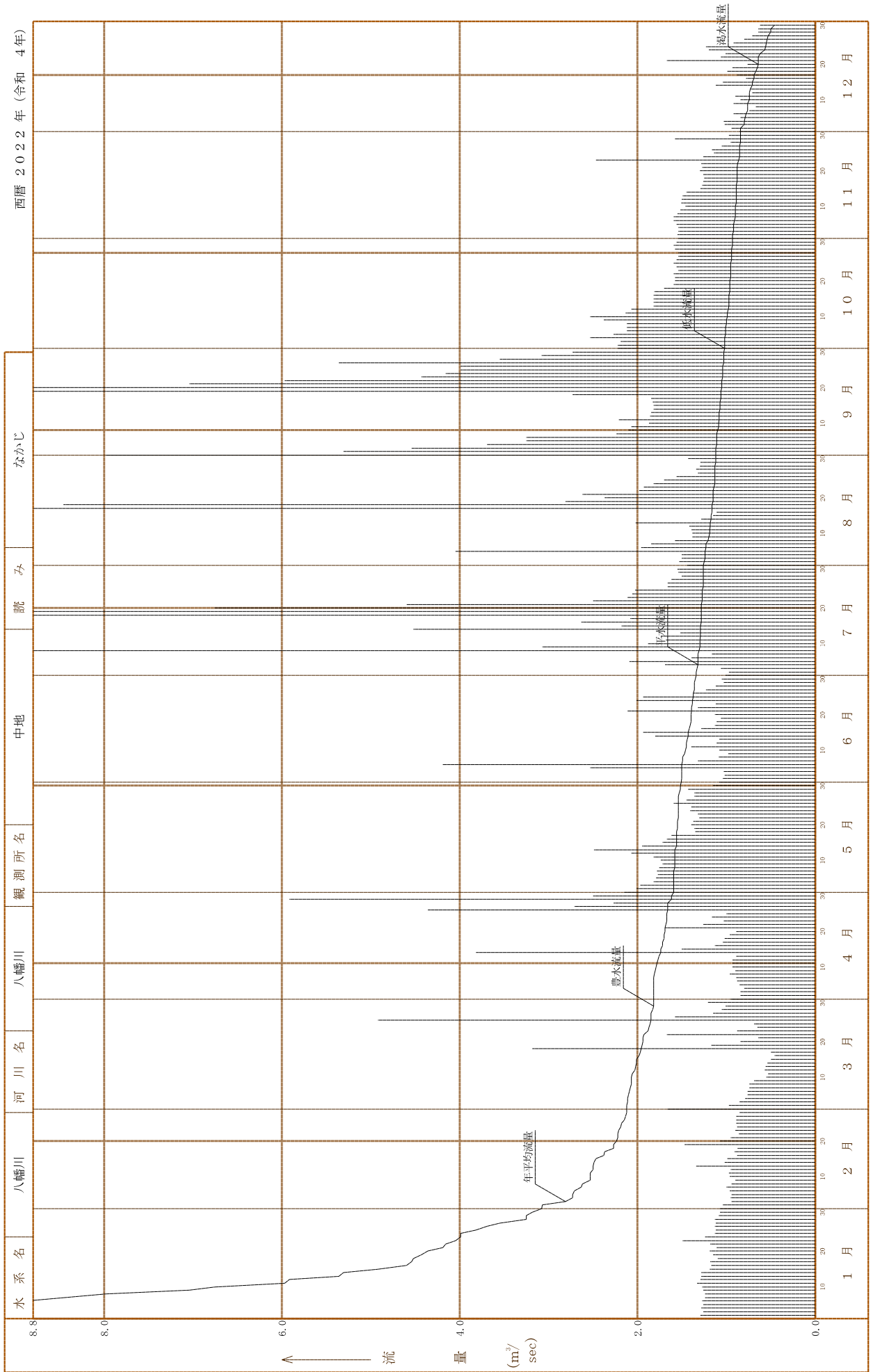


# 流量年表

水系名	八幡川		河川名		八幡川		観測所名		中地			読み			なかじ			西暦2022年(令和4年)																																																																																																																																																																																																																																																																																																																																																																																																											
	1	2	3	4	5	6	7	8	9	10	11	12	計	1	2	3	4	5	6	7	8	9	10	11	12	計																																																																																																																																																																																																																																																																																																																																																																																																			
日	1.30	1.07	1.66	0.95	2.15	1.08	1.01	1.44	6.39	2.22	1.54	0.85	21.66	1.29	1.04	0.97	1.53	5.23	2.22	1.55	0.94	19.63	1.26	0.94	0.85	1.02	1.97	1.06	1.50	4.50	2.19	1.54	1.02	18.69	1.28	0.95	0.79	0.80	1.82	1.69	1.50	3.69	2.53	1.54	1.03	18.65	1.26	0.94	0.76	0.85	1.79	2.09	3.91	3.25	2.27	1.56	0.84	22.02	1.27	0.96	0.76	0.88	1.77	1.39	1.96	3.25	2.12	1.59	0.92	20.82	1.24	1.00	0.74	0.89	1.78	1.16	1.85	2.24	2.12	1.59	0.74	16.67	1.24	0.94	0.74	0.96	1.76	1.09	1.58	2.10	2.12	1.55	0.67	24.34	1.26	0.90	0.69	0.90	1.72	3.06	1.38	2.07	2.38	1.52	0.92	17.78	1.27	0.96	0.55	0.93	1.74	1.88	1.38	1.87	2.53	1.46	0.84	16.49	1.33	0.97	0.53	0.93	1.82	1.68	1.39	2.21	2.13	1.51	0.90	16.80	1.29	0.95	0.57	0.93	2.07	1.74	1.42	1.86	2.07	1.50	0.71	16.22	1.28	1.34	0.56	0.89	2.49	1.52	1.98	1.85	1.82	1.49	0.73	17.03	1.28	1.02	0.54	3.76	1.95	4.15	1.28	1.82	1.82	1.45	1.12	21.99	1.19	0.99	0.50	1.50	1.72	2.18	1.15	1.82	1.82	1.29	1.04	17.14	1.17	0.88	0.46	1.13	1.67	2.60	1.11	1.83	1.82	1.27	0.78	16.00	1.18	0.91	0.50	1.04	1.62	2.08	8.09	1.85	1.81	1.26	0.88	22.35	1.10	0.87	3.10	1.02	1.35	9.56	7.66	2.65	1.70	1.25	0.99	0.99	32.36	1.15	1.47	1.17	0.96	1.36	46.57	2.81	103.93	1.59	1.26	0.93	164.26	1.19	1.07	0.84	0.89	1.40	6.54	2.37	35.85	1.58	1.30	0.76	54.92	1.11	0.95	0.64	1.69	1.37	4.60	2.62	6.78	1.58	1.27	1.67	26.39	1.18	0.86	1.67	1.26	1.31	2.50	1.98	5.86	1.59	1.28	1.06	21.87	1.49	0.90	0.88	1.03	1.32	2.11	1.93	4.43	1.54	2.47	1.01	20.23	1.24	0.88	0.65	1.16	1.41	2.06	1.82	4.16	1.56	1.26	1.20	19.36	1.13	0.89	0.69	1.00	1.40	2.03	1.70	3.99	1.59	1.14	1.23	18.73	1.12	0.89	4.46	4.07	1.59	1.66	1.56	3.99	1.56	1.16	0.92	24.35	1.13	0.89	1.58	2.71	1.45	1.66	1.32	5.21	1.54	1.05	0.80	20.57	1.12	0.85	1.15	2.27	1.36	1.62	1.34	3.55	1.54	0.95	0.71	17.58	1.13	0.85	1.05	5.26	1.36	1.50	1.30	3.08	1.58	1.58	0.64	19.51	1.09	1.09	1.01	2.50	1.43	1.54	1.29	2.73	1.59	0.97	0.64	15.84	1.07	1.07	1.21	1.15	1.15	1.55	1.43	1.56	1.56	0.62	8.59	計	37.64	27.28	32.27	44.84	51.11	42.38	125.35	65.58	234.04	58.09	42.15	28.11	788.84	1.21	0.97	1.04	1.49	1.65	4.04	2.12	7.80	1.87	1.41	0.91	2.16	平均	最大流量 (m <sup>3</sup> /s)	35日流量	65日流量	豊水流量 (95日水位)	平水流量 (185日水位)	低水流量 (275日水位)	渇水流量 (355日水位)	最小流量 (m <sup>3</sup> /s)	103.93	2.73	2.09	1.82	1.32	1.02	0.64	0.46
流況																																																																																																																																																																																																																																																																																																																																																																																																																													

種別	観測所記号

# 日 流 量 年 図

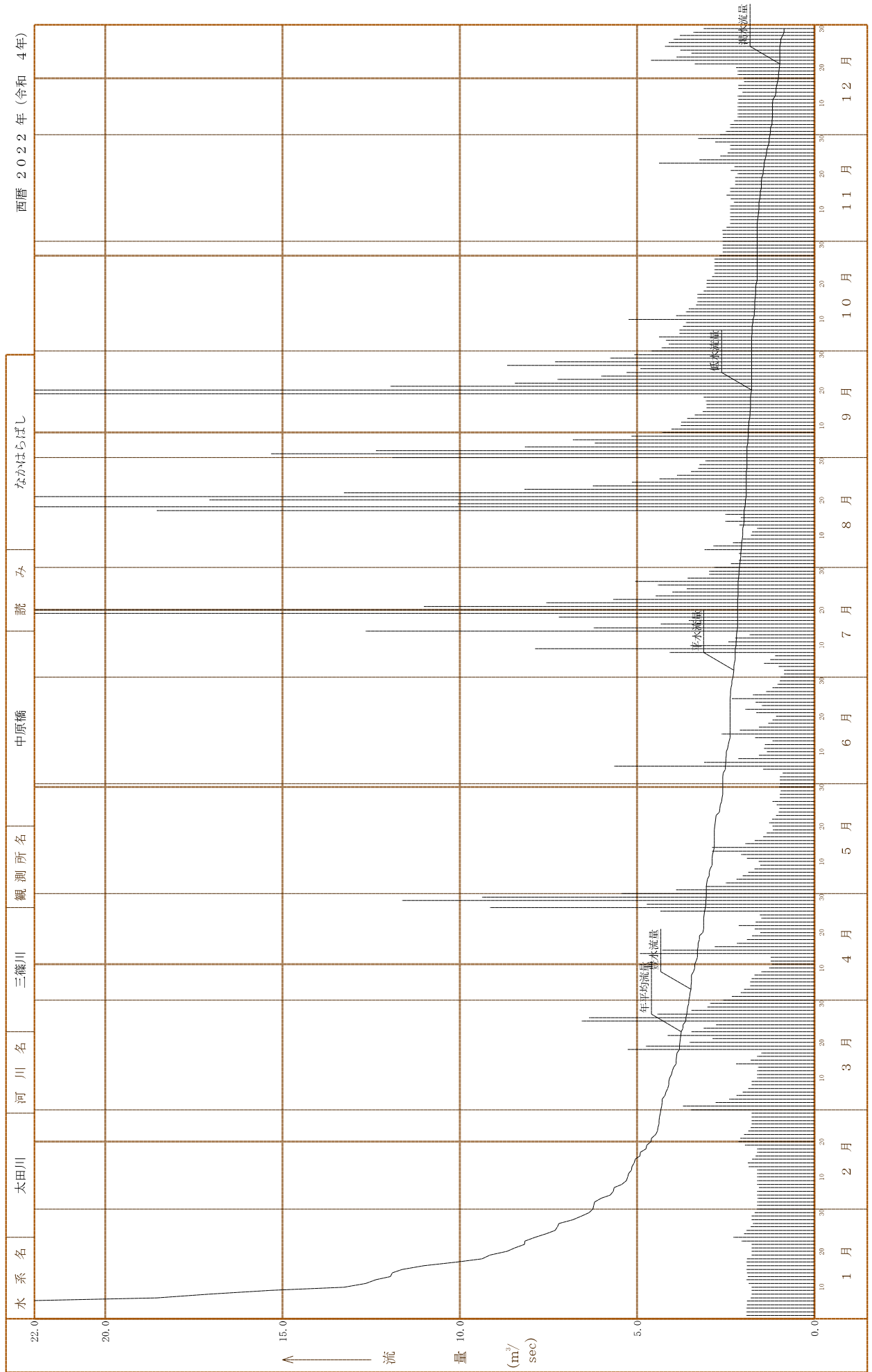


# 流 量 年 表

水系名 日	太田川		河川名		三篠川		観測所名		中原橋			なかはらばし			西暦 2022 年 (令和4年)		
	1	2	3	4	5	6	7	8	9	10	11	12	計				
1	1.92	1.62	3.73	2.58	6.00	0.97	0.95	2.82	11.91	4.60	2.59	2.67	42.36				
2	1.92	1.62	3.91	2.32	4.14	0.97	0.86	2.35	15.33	4.31	2.59	2.49	42.81				
3	1.92	1.62	2.79	2.08	3.13	0.97	0.86	2.13	12.36	4.11	2.59	2.38	36.94				
4	1.92	1.61	2.40	1.99	2.49	0.90	1.01	2.05	8.16	4.19	2.60	2.38	31.70				
5	1.90	1.62	2.20	1.81	2.20	1.49	1.42	2.13	6.20	4.38	2.48	2.27	30.10				
6	1.91	1.62	2.03	1.82	2.03	6.28	1.25	3.10	6.81	3.81	2.38	2.17	35.21				
7	1.80	1.56	1.86	1.77	1.86	3.19	1.10	2.85	5.16	3.81	2.38	2.17	29.51				
8	1.77	1.62	1.77	1.70	1.69	2.15	4.70	2.30	4.29	3.70	2.38	2.17	30.24				
9	1.77	1.62	1.77	1.50	1.53	1.57	9.05	2.03	4.03	3.62	2.38	2.17	33.04				
10	1.77	1.62	1.62	1.28	1.58	1.34	3.66	1.79	3.77	5.24	2.38	2.17	28.22				
11	1.85	1.62	1.62	1.20	1.90	1.42	2.43	1.76	3.75	3.90	2.38	2.15	25.98				
12	1.92	1.62	1.62	1.23	2.06	1.39	2.24	1.62	3.58	3.62	2.27	2.17	25.34				
13	1.88	1.85	1.59	1.23	2.96	1.19	1.83	2.11	3.37	3.55	2.37	2.04	25.97				
14	1.91	1.88	2.21	5.54	2.96	1.67	15.22	2.51	3.15	3.33	2.48	2.15	45.01				
15	1.92	1.76	1.80	4.62	1.94	2.63	6.97	2.08	3.05	3.30	2.38	2.15	34.60				
16	1.90	1.66	1.62	2.85	1.68	2.10	4.67	2.51	3.05	3.30	2.38	1.99	29.71				
17	1.92	1.62	1.50	2.18	1.44	1.57	3.71	18.55	3.06	3.30	2.24	2.00	43.09				
18	1.91	1.62	5.92	1.90	1.35	1.30	8.41	33.63	3.12	3.13	2.23	2.17	66.69				
19	1.77	1.96	5.17	1.76	1.17	1.18	85.19	10.05	81.08	3.05	2.24	2.17	196.79				
20	1.77	2.16	3.69	1.53	1.19	1.08	22.34	17.06	27.48	3.05	2.17	2.21	85.73				
21	1.77	2.09	2.90	1.68	1.27	1.64	11.02	31.67	11.96	3.03	2.37	3.38	74.78				
22	1.77	1.98	4.43	2.14	1.20	1.94	7.56	13.27	8.46	2.89	2.26	4.61	52.51				
23	2.05	1.86	3.61	1.65	1.08	1.48	5.67	8.18	7.25	2.83	4.38	3.89	43.93				
24	2.28	1.80	3.20	1.50	1.01	1.68	4.48	6.25	6.02	2.82	3.25	3.47	37.76				
25	1.98	1.77	2.78	1.54	0.99	2.33	4.00	5.15	5.30	2.82	2.66	3.78	35.10				
26	1.92	1.77	7.45	4.86	1.07	1.73	3.60	4.37	4.91	2.82	2.45	4.21	41.16				
27	1.80	1.77	7.12	10.64	1.18	1.37	4.41	3.87	8.66	2.82	2.38	4.11	50.13				
28	1.74	1.77	4.78	5.14	0.97	1.18	5.06	3.48	7.31	2.68	2.38	3.97	40.46				
29	1.77		3.62	13.85	0.97	1.04	3.57	3.29	5.77	2.59	2.80	3.79	43.06				
30	1.77		3.08	10.91	0.95	0.97	2.97	3.25	5.08	2.59	3.28	3.41	38.26				
31	1.68		2.97		1.00		2.97	3.08		2.59		3.13	17.42				
計	57.88	48.69	96.76	96.80	56.99	50.72	233.18	201.29	283.43	105.78	76.10	85.99	1393.61				
平均	1.87	1.74	3.12	3.23	1.84	1.69	7.52	6.49	9.45	3.41	2.54	2.77	3.82				
流 況	35日流量		65日流量		低水流量		低水流量		低水流量		最小流量						
	(m <sup>3</sup> /s)		(m <sup>3</sup> /s)		(185日水位)		(275日水位)		(355日水位)		(m <sup>3</sup> /s)						
	85.19	6.20	4.31	3.57	2.27	1.77	0.97	0.86									

種別	観測所記号

# 日 流 量 年 図

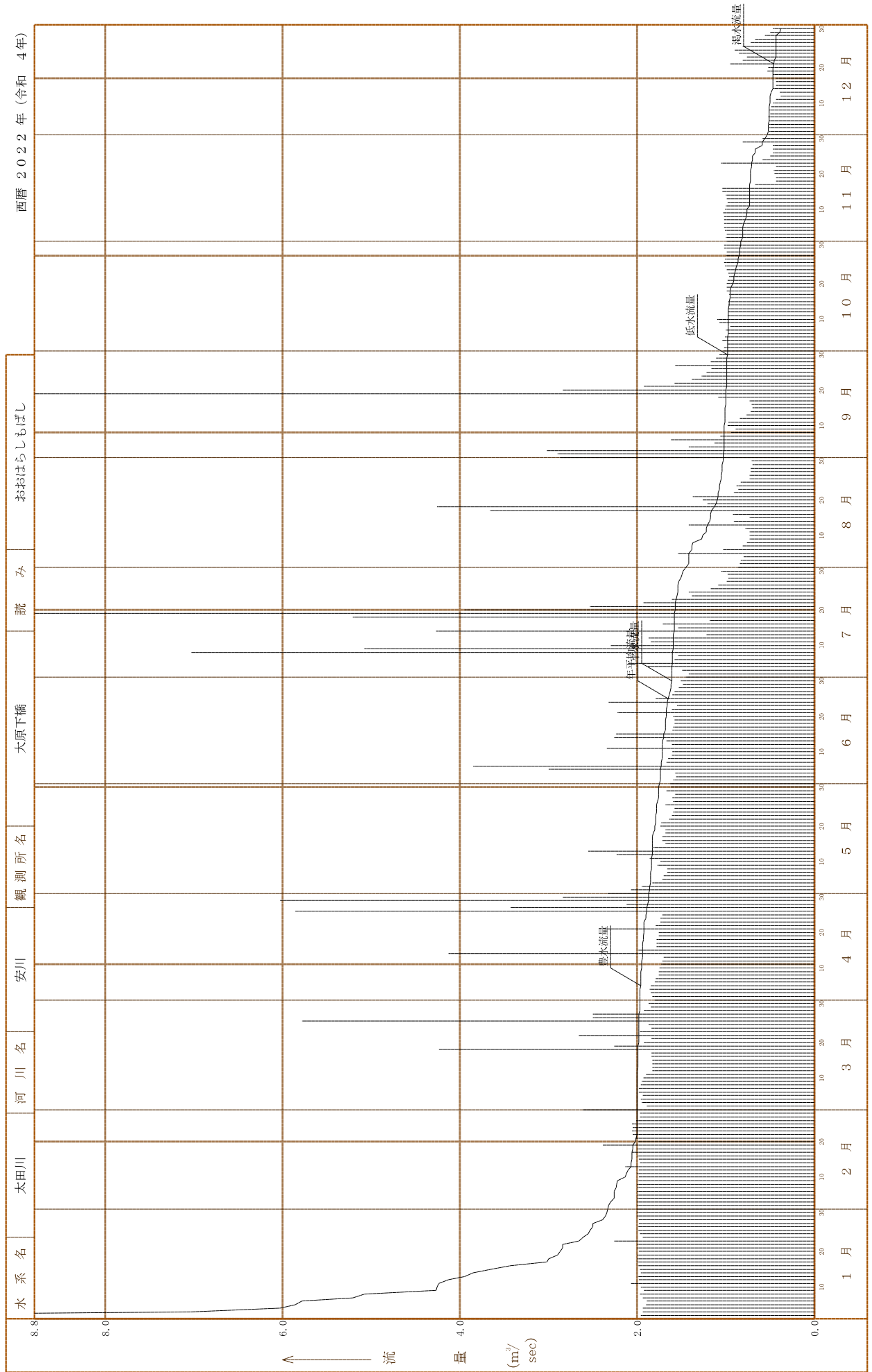


# 流 量 年 表

水系名 日	太田川			河川名		安川		観測所名		大原下橋			読み			おおはらしもほし			西暦 2022 年 (令和4年)								
	1	2	3	4	5	6	7	8	9	10	11	12	計	1	2	3	4	5	6	7	8	9	10	11	12	計	
1	2.07	2.07	2.74	1.86	2.43	1.67	1.48	0.86	3.01	1.17	1.09	0.52	20.97														
2	2.03	2.07	1.95	1.89	2.15	1.63	1.45	0.84	3.05	1.14	1.10	0.51	19.81														
3	2.01	2.07	2.02	1.91	2.01	1.60	1.52	0.83	3.17	1.05	1.09	0.51	19.79														
4	2.00	2.07	2.03	1.92	1.88	1.60	1.95	0.80	1.44	1.20	1.13	0.51	18.53														
5	1.97	2.07	2.01	1.91	1.76	3.14	2.18	1.58	1.13	1.12	1.15	0.51	20.53														
6	1.95	2.07	2.05	1.85	1.74	4.05	1.62	1.04	1.66	1.05	1.15	0.52	20.75														
7	2.01	2.07	2.05	1.85	1.70	1.71	1.58	0.81	1.06	1.11	1.14	0.50	17.59														
8	2.04	2.07	2.03	1.82	1.70	1.69	7.42	0.76	0.94	0.99	1.15	0.51	23.12														
9	1.98	2.06	2.02	1.81	1.81	1.65	5.38	0.73	0.89	1.24	1.16	0.49	21.22														
10	2.03	2.05	2.00	1.80	1.79	1.64	2.40	0.73	0.98	1.30	1.12	0.47	18.31														
11	2.15	2.07	1.97	1.78	1.92	2.44	1.91	0.73	0.97	1.05	1.12	0.43	18.54														
12	2.05	2.05	1.89	1.77	2.32	1.65	1.93	0.78	0.84	1.04	1.06	0.38	17.76														
13	2.06	2.22	1.89	1.74	2.66	1.71	1.25	1.47	0.77	1.03	1.09	0.39	18.28														
14	2.03	2.04	1.88	4.37	1.87	2.35	4.50	0.91	0.72	1.03	1.11	0.47	23.28														
15	2.04	2.05	1.89	2.06	1.73	2.33	1.58	0.73	0.70	1.04	1.18	0.43	17.76														
16	2.06	2.07	1.90	1.84	1.76	1.64	1.76	0.93	0.71	1.00	1.18	0.43	17.28														
17	2.07	2.14	1.90	1.84	1.77	1.63	1.20	3.86	0.73	1.02	0.73	0.43	19.32														
18	2.07	2.07	4.48	1.84	1.72	1.62	5.48	4.49	1.11	1.09	0.43	0.47	26.87														
19	2.07	2.50	2.36	1.82	1.73	1.62	18.21	1.22	25.83	1.08	0.43	0.53	59.40														
20	2.05	2.06	1.98	1.81	1.79	1.63	4.19	1.28	5.09	1.10	0.45	0.52	23.95														
21	2.07	2.09	1.90	2.46	1.78	2.31	2.65	1.39	3.02	1.07	0.46	1.22	22.42														
22	2.07	2.12	2.79	1.84	1.69	1.65	2.00	0.91	2.28	1.03	0.43	0.82	19.63														
23	2.35	2.14	2.04	1.79	1.65	1.58	1.66	0.86	1.87	1.04	1.32	0.76	19.06														
24	2.01	2.12	1.90	1.79	1.63	2.42	1.40	0.88	1.65	1.09	0.59	0.89	18.37														
25	2.04	2.14	1.93	1.76	1.62	1.84	1.45	0.83	1.53	1.13	0.50	0.95	17.72														
26	2.06	2.08	6.12	6.19	1.73	1.64	1.18	0.73	1.41	1.14	0.47	0.81	25.56														
27	2.06	2.04	2.61	3.62	1.63	1.62	1.09	0.73	2.30	1.13	0.47	0.72	20.02														
28	2.05	2.04	2.61	2.21	1.64	1.56	1.00	0.72	1.43	1.11	0.47	0.67	17.51														
29	2.05		1.99	6.38	1.60	1.52	0.97	0.72	1.32	1.09	0.88	0.56	19.08														
30	2.07		1.91	2.98	1.71	1.55	0.98	0.70	1.25	1.14	0.59	0.50	15.38														
31	2.07		1.94		1.66		1.05	0.71		1.14		0.47	9.04														
計	63.64	58.71	70.78	70.51	56.58	56.69	84.42	34.56	72.86	33.96	26.24	17.90	646.85														
平均	2.05	2.10	2.28	2.35	1.83	1.89	2.72	1.11	2.43	1.10	0.87	0.58	1.77														
流 況	最大流量 (m³/s)			35日流量		65日流量		豊水流量 (95日水位)		平水流量 (185日水位)		低水流量 (275日水位)		濁水流量 (355日水位)		最小流量 (m³/s)											
	25.83			2.40		2.07		2.04		1.65		1.05		0.46		0.38											

種別	観測所記号

# 日流量年図

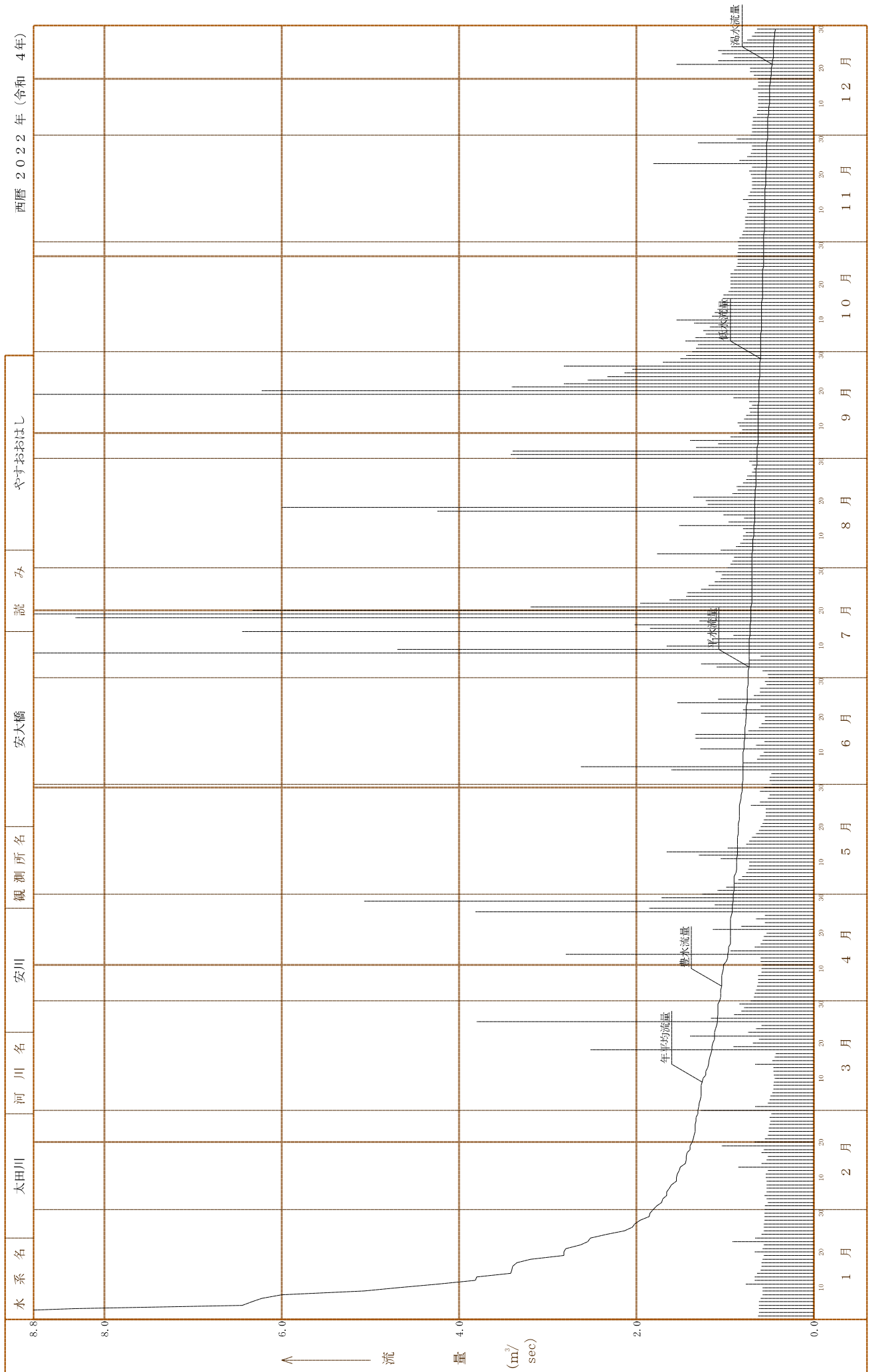


# 流 量 年 表

水系名	太田川		河川名	安川		観測所名		安大橋			読み	やすおおはし			計
	1	2		4	5	6	7	8	9	10		11	12		
月	1	2	3	4	5	6	7	8	9	10	11	12	計		
1	0.65	0.56	1.27	0.71	1.26	0.48	0.51	0.97	3.35	1.37	0.86	0.71	12.70		
2	0.63	0.55	0.66	0.68	1.09	0.50	0.52	0.94	3.42	1.33	0.84	0.70	11.86		
3	0.62	0.52	0.52	0.67	0.99	0.50	0.58	0.92	3.40	1.31	0.81	0.70	11.54		
4	0.62	0.53	0.50	0.65	0.90	0.48	1.10	0.90	1.33	1.45	0.80	0.70	9.96		
5	0.62	0.56	0.49	0.64	0.85	1.61	1.27	1.77	1.08	1.34	0.78	0.69	11.70		
6	0.62	0.53	0.47	0.63	0.81	2.63	0.73	1.05	1.40	1.22	0.78	0.69	11.56		
7	0.60	0.53	0.46	0.63	0.76	0.80	0.60	0.88	0.94	1.25	0.78	0.64	8.87		
8	0.58	0.53	0.46	0.63	0.74	0.64	0.61	0.83	0.84	1.17	0.78	0.64	17.45		
9	0.58	0.53	0.45	0.59	0.73	0.61	4.70	0.80	0.81	1.35	0.75	0.63	12.53		
10	0.58	0.54	0.44	0.59	0.73	0.57	1.66	0.80	0.84	1.55	0.75	0.63	9.68		
11	0.77	0.54	0.45	0.58	1.05	1.28	1.18	0.77	0.86	1.15	0.73	0.63	9.99		
12	0.67	0.52	0.46	0.60	1.30	0.65	1.15	0.80	0.79	1.12	0.74	0.63	9.43		
13	0.67	0.85	0.46	0.60	1.66	0.56	0.91	1.52	0.76	1.09	0.80	0.63	10.51		
14	0.64	0.59	0.66	2.80	0.97	1.34	6.45	0.96	0.72	1.06	0.74	0.69	17.62		
15	0.60	0.53	0.47	0.94	0.76	1.34	1.85	0.79	0.73	1.04	0.72	0.63	10.40		
16	0.59	0.52	0.44	0.67	0.73	0.74	2.02	1.02	0.70	1.03	0.70	0.63	9.79		
17	0.59	0.59	0.43	0.60	0.70	0.62	1.29	4.25	0.73	1.02	0.70	0.63	12.15		
18	0.58	0.57	2.52	0.58	0.65	0.59	8.33	6.00	0.91	0.96	0.70	0.68	23.07		
19	0.57	1.04	0.91	0.57	0.62	0.55	28.14	1.20	52.21	0.94	0.70	0.72	88.17		
20	0.67	0.67	0.69	0.53	0.60	0.55	6.33	1.22	6.23	0.94	0.71	0.72	19.86		
21	0.58	0.55	0.62	1.14	0.58	1.27	3.20	1.36	3.41	0.94	0.73	1.55	15.93		
22	0.57	0.52	1.40	0.82	0.57	0.80	1.96	0.92	2.82	0.94	0.70	1.08	13.10		
23	0.92	0.51	0.74	0.55	0.54	0.60	1.63	0.86	2.55	0.94	1.81	0.90	12.55		
24	0.66	0.51	0.65	0.65	0.54	1.54	1.44	0.87	2.33	0.90	0.84	1.04	11.97		
25	0.59	0.50	0.59	0.55	0.54	1.08	1.43	0.80	2.14	0.87	0.75	1.08	10.92		
26	0.57	0.49	3.80	3.82	0.71	0.68	1.27	0.76	2.05	0.86	0.71	0.93	16.65		
27	0.57	0.50	1.16	1.86	0.61	0.61	1.19	0.75	2.82	0.86	0.70	0.80	12.43		
28	0.57	0.48	0.90	1.12	0.52	0.61	1.12	0.70	1.70	0.87	0.70	0.75	10.04		
29	0.56	0.56	0.82	5.07	0.50	0.53	1.05	0.68	1.51	0.86	1.31	0.70	13.59		
30	0.56	0.56	0.79	1.72	0.61	0.55	1.04	0.70	1.44	0.85	0.87	0.67	9.80		
31	0.56	0.56	0.84	0.84	0.57	0.57	1.11	0.73	1.44	0.85	0.87	0.64	5.30		
計	19.16	15.86	25.52	32.19	24.19	25.31	95.37	37.52	104.82	33.43	24.29	23.46	461.12		
平均	0.62	0.57	0.82	1.07	0.78	0.84	3.08	1.21	3.49	1.08	0.81	0.76	1.26		
流況	35日流量		65日流量	豊水流量 (95日水位)	平水流量 (185日水位)	低水流量 (275日水位)	褐水流量 (355日水位)	最小流量							
	(m <sup>3</sup> /s)						(m <sup>3</sup> /s)								
	52.21	1.70	1.27	1.04	0.73	0.60	0.47	0.43							

種別	観測所記号

# 日 流 量 年 図



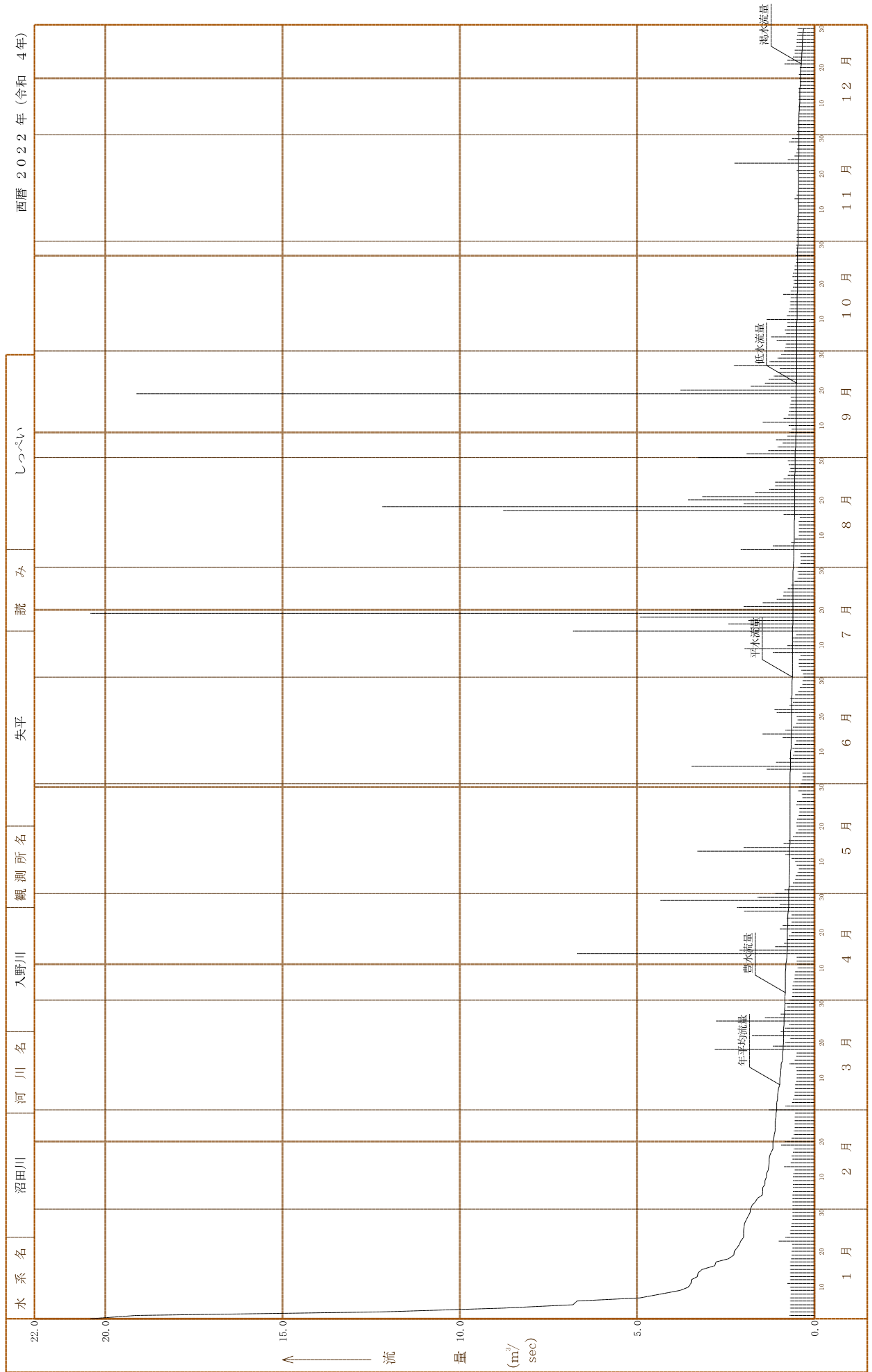


# 流量年表

水系名 日	沼田川		河川名		入野川		観測所名		失平			読み			しっぺい			西暦2022年(令和4年)								
	1	2	3	4	5	6	7	8	9	10	11	12	計	1	2	3	4	5	6	7	8	9	10	11	12	計
1	0.69	0.62	1.24	0.70	1.10	0.37	0.31	0.46	2.79	0.86	0.50	10.14														
2	0.70	0.62	0.81	0.63	0.84	0.36	0.32	0.39	1.87	0.82	0.50	8.35														
3	0.68	0.62	0.63	0.62	0.73	0.33	0.37	0.38	1.30	0.80	0.50	7.42														
4	0.68	0.62	0.61	0.62	0.60	0.35	0.43	0.39	1.04	1.03	0.50	7.34														
5	0.68	0.62	0.57	0.62	0.54	1.21	0.45	0.39	0.89	1.20	0.48	8.11														
6	0.68	0.61	0.56	0.59	0.53	3.01	0.43	1.74	1.08	0.80	0.49	10.97														
7	0.68	0.60	0.54	0.57	0.48	1.08	0.39	1.17	0.77	0.83	0.47	8.02														
8	0.67	0.61	0.54	0.56	0.44	0.70	1.04	0.66	0.70	0.76	0.49	7.61														
9	0.67	0.60	0.52	0.54	0.50	0.60	1.87	0.55	0.65	0.76	0.45	8.16														
10	0.68	0.61	0.50	0.47	0.54	0.57	0.77	0.45	0.72	1.33	0.46	7.54														
11	0.77	0.59	0.50	0.49	0.65	0.62	0.60	0.44	1.41	0.78	0.46	7.76														
12	0.69	0.56	0.50	0.50	0.82	0.55	0.63	0.44	0.87	0.72	0.47	7.18														
13	0.68	0.85	0.53	0.50	2.77	0.51	0.51	0.44	0.74	0.70	0.57	9.25														
14	0.69	0.67	0.70	5.08	1.89	0.90	5.18	0.45	0.71	0.68	0.50	17.90														
15	0.68	0.62	0.56	2.02	0.87	1.42	1.76	0.41	0.70	0.68	0.47	10.60														
16	0.68	0.65	0.52	1.11	0.72	0.82	2.06	0.85	0.69	0.67	0.45	9.63														
17	0.68	0.61	0.50	0.85	0.61	0.60	1.80	6.57	0.66	0.88	0.45	14.65														
18	0.66	0.58	2.42	0.78	0.53	0.51	3.65	8.79	0.67	0.67	0.45	20.15														
19	0.65	0.93	1.17	0.72	0.46	0.47	14.24	1.95	13.21	0.61	0.44	35.25														
20	0.64	0.83	0.81	0.64	0.50	0.50	3.08	2.99	3.29	0.58	0.45	14.72														
21	0.62	0.64	0.69	0.97	0.51	1.06	1.94	2.84	1.77	0.58	0.50	12.94														
22	0.63	0.58	1.67	0.90	0.49	1.12	1.46	1.66	1.39	0.62	0.45	11.74														
23	1.01	0.58	0.95	0.65	0.45	0.70	1.06	1.28	1.29	0.60	2.04	11.21														
24	0.82	0.56	0.83	0.79	0.42	0.60	0.88	1.11	1.14	0.57	0.75	9.03														
25	0.68	0.55	0.71	0.64	0.42	0.69	0.87	1.11	1.02	0.55	0.57	8.36														
26	0.68	0.56	2.41	1.76	0.51	0.54	0.75	0.87	0.97	0.52	0.51	10.59														
27	0.66	0.56	1.39	2.02	0.49	0.46	0.66	0.75	2.05	0.52	0.49	10.55														
28	0.65	0.54	0.95	0.98	0.35	0.41	0.57	0.71	1.26	0.53	0.48	7.93														
29	0.62		0.83	3.51	0.36	0.35	0.45	0.69	1.04	0.51	0.71	9.59														
30	0.62		0.76	1.58	0.46	0.33	0.45	0.72	0.93	0.51	0.63	7.47														
31	0.62		0.81		0.45		0.48	0.75		0.51	0.48	4.10														
計	21.24	17.59	26.73	32.41	21.03	21.74	49.49	42.40	47.62	22.18	16.68	334.26														
平均	0.69	0.63	0.86	1.08	0.68	0.72	1.60	1.37	1.59	0.72	0.56	9.92														
流況	最大流量 (m³/s)		65日流量		低水流量 (275日水位)		最小流量																			
	35日流量		95日流量		平水流量 (185日水位)		濁水流量 (355日水位)																			
	14.24	1.58	1.02	0.82	0.62	0.50	0.37	0.31																		

種別	観測所記号

# 日 流 量 年 図

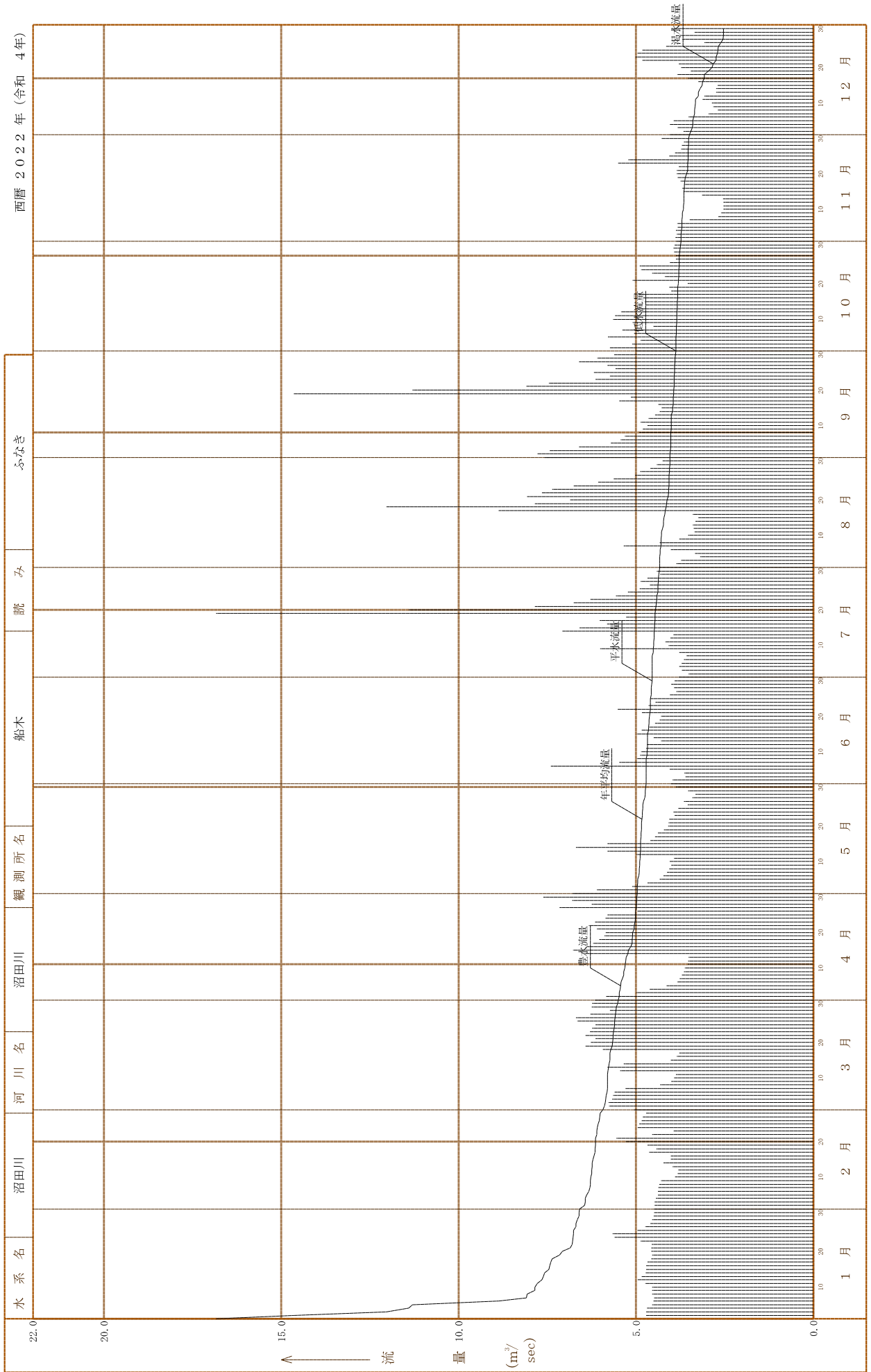


# 流量年表

水系名 日	沼田川		河川名	沼田川		観測所名	船木			読み	船木			計
	1	2	3	4	5	6	7	8	9	10	11	12	計	
1	4.72	4.49	6.25	10.62	15.35	4.40	3.79	5.59	27.92	5.40	4.45	4.27	97.25	
2	4.72	4.48	8.15	8.58	10.49	3.97	3.52	4.08	23.08	9.67	4.50	3.94	89.18	
3	4.72	4.48	8.23	5.06	6.19	3.61	3.71	3.79	20.09	7.09	4.43	4.49	75.89	
4	4.69	4.44	7.53	4.62	5.25	3.64	3.78	3.19	14.08	6.33	4.47	4.42	66.44	
5	4.55	4.39	7.39	4.14	4.72	4.73	3.72	3.34	9.24	9.08	4.41	4.28	63.99	
6	4.52	4.38	7.19	3.84	4.60	19.93	3.65	5.75	8.13	6.82	4.43	3.52	76.76	
7	4.49	4.37	6.09	3.77	4.36	9.14	3.57	6.91	7.69	7.70	3.49	2.95	64.53	
8	4.55	4.35	4.32	3.70	4.39	7.03	3.78	4.33	6.57	5.98	2.68	2.69	54.37	
9	4.55	4.29	4.01	3.65	4.33	6.50	10.17	3.78	6.44	7.16	2.60	2.83	60.31	
10	4.55	3.90	3.93	3.62	4.21	6.46	4.09	3.53	6.24	8.62	2.54	2.86	54.55	
11	4.74	3.82	3.87	3.55	3.98	5.72	4.18	3.35	6.31	8.73	2.54	3.20	53.99	
12	4.95	3.81	7.48	3.53	7.05	5.79	4.03	3.37	5.31	8.38	2.54	3.07	59.31	
13	4.84	3.96	8.42	3.52	10.31	5.31	3.95	3.40	5.07	6.54	2.55	2.75	60.62	
14	4.73	4.23	7.06	14.90	14.75	5.60	21.31	3.32	4.93	5.79	3.46	2.75	92.83	
15	4.72	4.02	4.02	14.89	9.79	6.74	13.76	3.25	5.59	6.25	4.03	2.70	79.76	
16	4.72	4.02	3.85	12.22	5.60	5.10	9.66	3.40	5.63	6.25	4.02	3.24	67.71	
17	4.68	4.63	3.78	10.97	5.46	4.63	10.32	36.94	9.83	6.15	3.94	3.60	104.93	
18	4.57	4.42	10.82	9.84	5.27	4.46	7.41	70.85	7.88	4.56	4.21	3.88	138.17	
19	4.55	4.82	12.43	8.95	4.76	4.34	130.47	23.62	114.49	5.39	4.26	3.46	321.54	
20	4.57	6.15	11.36	8.70	4.44	4.30	60.39	15.89	60.70	3.54	4.32	3.75	188.11	
21	4.57	7.19	10.58	10.33	4.39	5.53	23.86	25.58	25.77	7.54	4.29	3.97	133.60	
22	4.56	4.65	12.55	11.80	4.32	6.89	14.93	21.89	20.42	5.70	4.13	5.33	117.17	
23	5.27	3.94	11.55	10.70	4.11	4.65	11.74	19.53	10.70	6.15	11.28	6.42	106.04	
24	7.27	4.95	11.13	8.77	4.16	4.45	8.13	15.08	8.17	6.58	7.09	6.05	91.83	
25	7.54	4.91	10.56	9.37	3.80	4.59	7.25	10.53	11.24	6.62	4.62	5.84	86.87	
26	4.96	4.84	14.18	6.61	3.55	4.05	5.97	8.61	8.18	4.74	4.20	4.35	74.24	
27	4.74	4.80	14.28	18.00	3.65	3.86	5.60	6.90	11.68	4.33	4.02	3.07	84.93	
28	4.60	4.71	11.54	11.37	3.41	3.93	5.80	6.64	14.01	4.47	3.83	3.67	77.98	
29	4.54		8.08	16.51	3.32	4.00	5.39	5.94	10.69	4.69	3.97	3.75	70.88	
30	4.51		11.19	21.58	3.60	3.91	4.92	5.35	7.93	4.55	4.70	3.33	75.57	
31	4.49		11.13	4.19	4.19	5.68	5.68	5.02		4.61		4.55	39.67	
計	150.18	127.44	262.95	267.71	177.80	167.26	408.53	342.75	484.01	195.41	126.00	118.98	2829.02	
平均	4.84	4.55	8.48	8.92	5.74	5.58	13.18	11.06	16.13	6.30	4.20	3.84	7.75	
流況	最大流量 (m <sup>3</sup> /s)		65日流量	豊水流量 (95日水位)	平水流量 (185日水位)	低水流量 (275日水位)	濁水流量 (355日水位)	最小流量 (m <sup>3</sup> /s)						
	35日流量		9.79	7.48	4.72	4.03	2.83	2.54						

種別	観測所記号

# 日流量年図

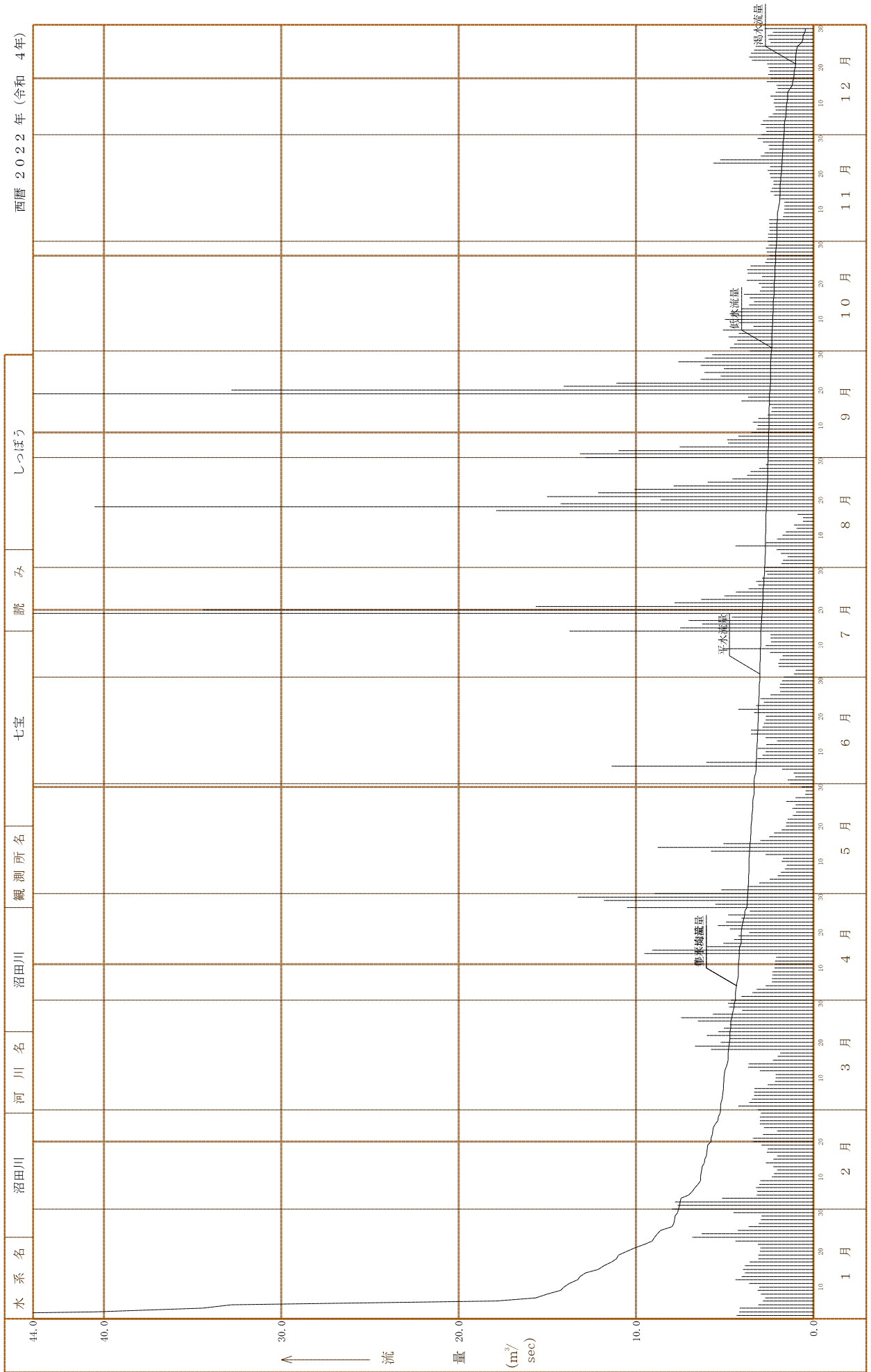


# 流量年表

水系名	沼田川		河川名	沼田川		観測所名	七宝			しっぼろ			計	
	1	2		3	4		5	6	7	8	9	10		11
日														
1	4.98	12.02	3.33	5.79	14.08	1.32	1.66	3.01	23.01	3.96	2.71	3.06	78.93	
2	5.25	11.40	5.11	4.81	6.85	1.46	1.08	1.82	22.51	5.97	2.68	2.70	71.64	
3	5.00	11.69	4.03	3.74	4.30	1.02	1.01	1.72	18.03	5.57	2.67	2.78	61.56	
4	4.92	6.85	3.76	3.34	3.32	1.11	1.95	1.45	11.24	5.28	2.61	3.16	48.99	
5	3.19	3.32	3.57	2.70	2.54	1.86	1.97	1.84	6.21	6.05	2.60	2.95	38.80	
6	2.84	3.30	3.57	2.33	2.05	18.95	1.90	2.19	6.29	5.10	2.60	2.58	53.70	
7	2.73	3.36	3.48	2.34	1.84	8.57	1.75	5.40	5.18	6.64	2.61	2.30	46.20	
8	2.96	3.09	2.57	2.32	1.60	3.44	2.69	2.68	4.08	3.72	1.70	2.14	32.99	
9	3.25	3.00	2.16	2.32	1.51	3.15	6.70	2.05	3.66	4.99	1.67	2.15	36.61	
10	3.09	2.35	2.14	2.19	1.79	2.93	2.80	1.75	3.61	6.41	1.64	2.23	32.93	
11	4.02	2.20	2.14	2.15	1.70	3.38	2.39	1.55	3.94	5.86	1.64	2.20	33.17	
12	5.37	2.05	3.25	2.16	2.89	2.82	2.42	0.97	3.29	5.87	1.64	2.43	35.16	
13	4.77	2.27	4.15	2.10	8.16	2.18	2.41	1.07	2.67	4.89	1.86	2.12	38.65	
14	4.43	2.68	4.09	16.20	13.82	2.90	24.62	0.58	2.42	4.12	2.22	2.02	80.10	
15	4.61	2.27	2.28	14.31	6.63	3.97	11.21	0.58	2.60	3.67	2.47	2.08	56.68	
16	4.46	2.04	2.03	8.23	3.29	3.96	9.05	0.91	2.78	4.08	2.41	2.70	45.94	
17	4.02	2.64	1.88	6.57	2.71	2.90	10.28	33.22	5.29	4.55	2.32	2.40	78.78	
18	3.13	2.57	8.43	5.50	2.35	2.80	5.75	81.98	4.43	3.25	2.32	2.58	125.09	
19	3.16	3.02	9.56	5.06	1.89	2.71	148.71	24.84	110.69	3.12	2.53	2.49	317.78	
20	3.09	3.71	6.86	4.04	1.58	2.69	68.03	13.53	64.90	3.42	2.60	2.53	176.98	
21	3.02	3.70	5.94	5.93	1.55	3.68	27.87	26.47	24.47	4.49	2.70	2.65	112.47	
22	3.18	2.98	8.33	7.14	1.44	5.10	11.82	20.40	18.34	3.12	2.55	3.81	88.21	
23	5.39	2.04	7.11	6.30	1.17	3.39	8.92	16.26	8.98	4.43	7.87	4.10	75.96	
24	9.88	2.79	6.51	4.79	0.98	2.80	6.52	11.93	6.87	4.35	7.05	3.90	68.37	
25	8.84	3.02	5.91	6.18	1.18	2.99	5.38	8.22	8.59	4.13	3.22	3.63	61.29	
26	5.13	3.02	9.33	3.96	1.01	2.42	4.14	5.70	6.54	2.99	2.89	3.54	50.67	
27	4.11	3.02	11.05	17.11	1.52	1.86	3.35	4.33	9.27	2.81	2.56	2.42	63.41	
28	3.11	2.97	7.67	7.43	0.99	1.89	3.49	4.12	11.37	2.61	2.61	2.52	50.78	
29	2.99		4.70	20.28	0.49	1.88	3.01	3.40	8.55	2.80	2.90	2.58	53.58	
30	2.95		6.00	22.83	0.45	1.76	2.70	2.86	7.77	2.92	3.34	2.29	55.87	
31	5.81		6.11		0.66		3.03	2.69		2.66		2.86	23.82	
計	133.68	109.37	157.05	200.15	96.34	101.89	388.61	280.52	417.58	133.83	83.19	83.90	2195.11	
平均	4.31	3.91	5.07	6.67	3.11	3.40	12.54	9.34	13.92	4.32	2.77	2.71	6.01	
流況	最大流量 (m <sup>3</sup> /s)		65日流量	豊水流量 (95日水位)	平水流量 (185日水位)	低水流量 (275日水位)	濁水流量 (355日水位)	最小流量 (m <sup>3</sup> /s)						
	148.71	11.05	6.64	5.29	3.12	2.40	1.01	0.45						

種別	観測所記号

# 日流量年図

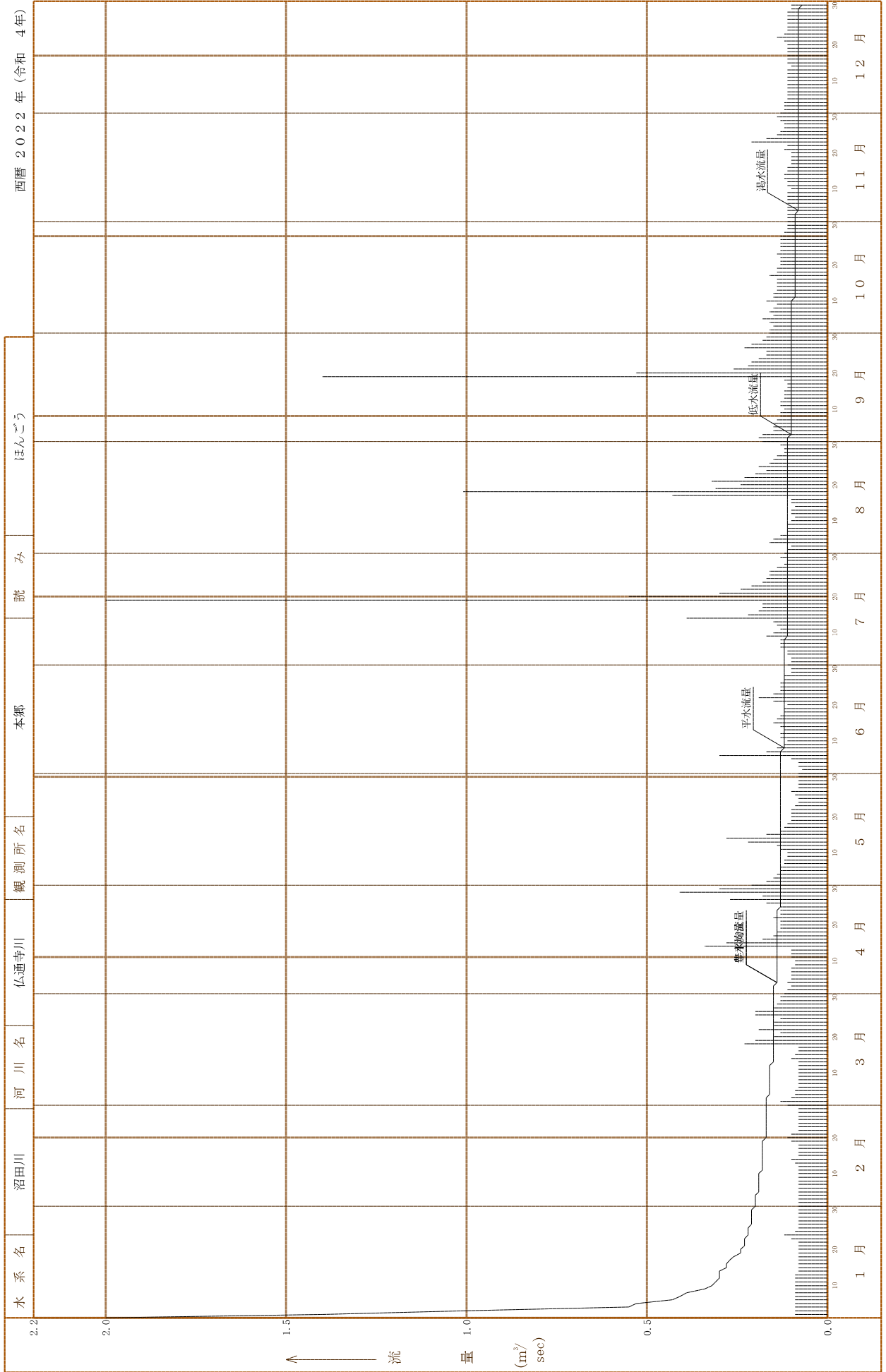


# 流量年表

水系名	沼田川			河川名		仏通寺川		観測所名		本郷			読み			ほんごう			西暦2022年(令和4年)				
	1	2	3	4	5	6	7	8	9	10	11	12	13	14	15	16	17	18	19	20	21	計	
日	0.09	0.08	0.13	0.12	0.38	0.08	0.11	0.12	0.08	0.07	0.10	0.10	0.10	0.29	0.22	0.11	0.13	0.29	0.22	0.11	0.13	1.86	
1	0.09	0.08	0.15	0.11	0.27	0.07	0.10	0.10	0.08	0.08	0.10	0.10	0.31	0.22	0.11	0.10	0.10	0.31	0.22	0.11	0.12	1.74	
2	0.09	0.08	0.10	0.10	0.19	0.08	0.10	0.10	0.08	0.08	0.10	0.10	0.23	0.20	0.11	0.10	0.10	0.30	0.20	0.11	0.12	1.57	
3	0.09	0.08	0.09	0.11	0.16	0.08	0.11	0.11	0.08	0.08	0.11	0.11	0.18	0.20	0.11	0.10	0.10	0.20	0.11	0.11	0.12	1.60	
4	0.09	0.08	0.09	0.10	0.13	0.12	0.11	0.11	0.12	0.12	0.11	0.14	0.14	0.19	0.29	0.11	0.10	0.19	0.29	0.11	0.11	1.60	
5	0.09	0.08	0.08	0.10	0.13	0.08	0.10	0.10	0.12	0.12	0.14	0.14	0.14	0.19	0.20	0.11	0.10	0.19	0.20	0.11	0.11	2.12	
6	0.09	0.08	0.08	0.10	0.13	0.24	0.13	0.13	0.16	0.16	0.13	0.13	0.11	0.16	0.21	0.11	0.10	0.14	0.21	0.11	0.11	1.54	
7	0.09	0.08	0.08	0.10	0.12	0.16	0.13	0.13	0.16	0.16	0.13	0.13	0.11	0.14	0.19	0.11	0.10	0.14	0.19	0.11	0.11	1.42	
8	0.09	0.08	0.08	0.09	0.11	0.12	0.27	0.11	0.12	0.12	0.27	0.11	0.11	0.14	0.17	0.11	0.10	0.14	0.17	0.11	0.11	1.48	
9	0.09	0.08	0.08	0.09	0.11	0.11	0.19	0.10	0.11	0.11	0.19	0.10	0.10	0.12	0.26	0.10	0.10	0.12	0.26	0.10	0.11	1.44	
10	0.09	0.08	0.08	0.10	0.14	0.14	0.13	0.13	0.14	0.14	0.13	0.13	0.09	0.13	0.20	0.11	0.10	0.13	0.20	0.11	0.11	1.40	
11	0.09	0.08	0.08	0.10	0.15	0.14	0.17	0.17	0.14	0.14	0.17	0.10	0.10	0.14	0.19	0.11	0.10	0.14	0.19	0.11	0.11	1.46	
12	0.09	0.09	0.08	0.10	0.45	0.12	0.18	0.10	0.12	0.10	0.18	0.10	0.10	0.12	0.16	0.12	0.10	0.12	0.16	0.12	0.11	1.72	
13	0.08	0.10	0.10	1.03	0.67	0.14	1.20	0.09	0.14	0.14	1.20	0.09	0.09	0.16	0.16	0.12	0.10	0.12	0.16	0.12	0.10	3.91	
14	0.08	0.08	0.09	0.65	0.24	0.20	0.41	0.10	0.20	0.20	0.41	0.10	0.10	0.12	0.17	0.11	0.10	0.12	0.17	0.11	0.11	2.36	
15	0.08	0.08	0.08	0.28	0.15	0.17	0.32	0.10	0.17	0.17	0.32	0.10	0.10	0.11	0.16	0.11	0.10	0.11	0.16	0.11	0.11	1.75	
16	0.08	0.08	0.08	0.20	0.12	0.13	0.29	1.36	0.13	0.13	0.29	1.36	0.11	0.21	0.10	0.10	0.10	0.11	0.21	0.10	0.11	2.87	
17	0.08	0.08	0.57	0.16	0.11	0.12	0.30	4.33	0.12	0.12	0.30	4.33	0.13	0.17	0.10	0.10	0.13	0.17	0.10	0.10	0.11	6.26	
18	0.08	0.10	0.37	0.14	0.10	0.12	0.75	0.76	0.12	0.12	0.75	0.76	6.83	0.16	0.10	0.10	6.83	0.16	0.10	0.10	0.11	18.62	
19	0.08	0.11	0.18	0.13	0.10	0.11	1.87	0.50	0.11	0.11	1.87	0.50	1.77	0.14	0.10	0.10	1.77	0.14	0.10	0.10	0.11	5.20	
20	0.08	0.10	0.13	0.14	0.10	0.22	0.72	0.79	0.22	0.22	0.72	0.79	0.57	0.13	0.10	0.10	0.57	0.13	0.10	0.12	0.13	3.23	
21	0.08	0.08	0.31	0.20	0.10	0.31	0.48	0.46	0.31	0.31	0.48	0.46	0.40	0.14	0.11	0.10	0.40	0.14	0.11	0.11	0.17	2.84	
22	0.10	0.08	0.20	0.13	0.09	0.18	0.36	0.33	0.18	0.18	0.36	0.33	0.38	0.15	0.10	0.10	0.38	0.15	0.10	0.10	0.12	2.54	
23	0.12	0.08	0.18	0.13	0.08	0.14	0.28	0.27	0.14	0.14	0.28	0.27	0.32	0.13	0.10	0.10	0.32	0.13	0.10	0.10	0.11	2.08	
24	0.09	0.08	0.13	0.13	0.08	0.14	0.24	0.31	0.14	0.14	0.24	0.31	0.27	0.13	0.10	0.10	0.27	0.13	0.10	0.10	0.11	1.86	
25	0.08	0.08	0.36	0.24	0.09	0.13	0.24	0.22	0.13	0.13	0.24	0.22	0.26	0.13	0.10	0.10	0.26	0.13	0.10	0.10	0.11	2.07	
26	0.08	0.08	0.33	0.63	0.10	0.12	0.21	0.18	0.12	0.12	0.21	0.18	0.47	0.13	0.10	0.10	0.47	0.13	0.10	0.10	0.11	2.56	
27	0.08	0.08	0.20	0.27	0.08	0.12	0.16	0.15	0.12	0.12	0.16	0.15	0.38	0.13	0.10	0.10	0.38	0.13	0.10	0.10	0.11	1.88	
28	0.08	0.08	0.15	1.31	0.08	0.10	0.12	0.12	0.10	0.10	0.12	0.12	0.29	0.12	0.10	0.10	0.29	0.12	0.10	0.10	0.11	2.63	
29	0.08	0.08	0.13	0.73	0.08	0.10	0.11	0.12	0.10	0.10	0.11	0.12	0.26	0.11	0.10	0.10	0.26	0.11	0.10	0.10	0.10	1.98	
30	0.08	0.08	0.14	0.14	0.08	0.10	0.13	0.14	0.10	0.10	0.13	0.14	0.14	0.11	0.10	0.10	0.14	0.11	0.10	0.10	0.10	0.78	
31	0.08	2.34	4.93	7.82	4.91	4.76	19.06	11.93	4.76	4.76	19.06	11.93	15.22	5.31	3.89	3.89	15.22	5.31	3.89	3.89	3.52	86.37	
計	0.09	0.08	0.16	0.26	0.16	0.16	0.61	0.38	0.16	0.16	0.61	0.38	0.51	0.17	0.13	0.13	0.51	0.17	0.13	0.13	0.24		
平均	最大流量 (m <sup>3</sup> /s)	35日流量	65日流量	豊水流量 (95日水位)	平水流量 (185日水位)	低水流量 (275日水位)	濁水流量 (355日水位)	最小流量															
流況	9.75	0.33	0.22	0.17	0.12	0.10	0.08	0.07	0.10	0.10	0.08	0.07											

種別	観測所記号

# 日 流 量 年 図





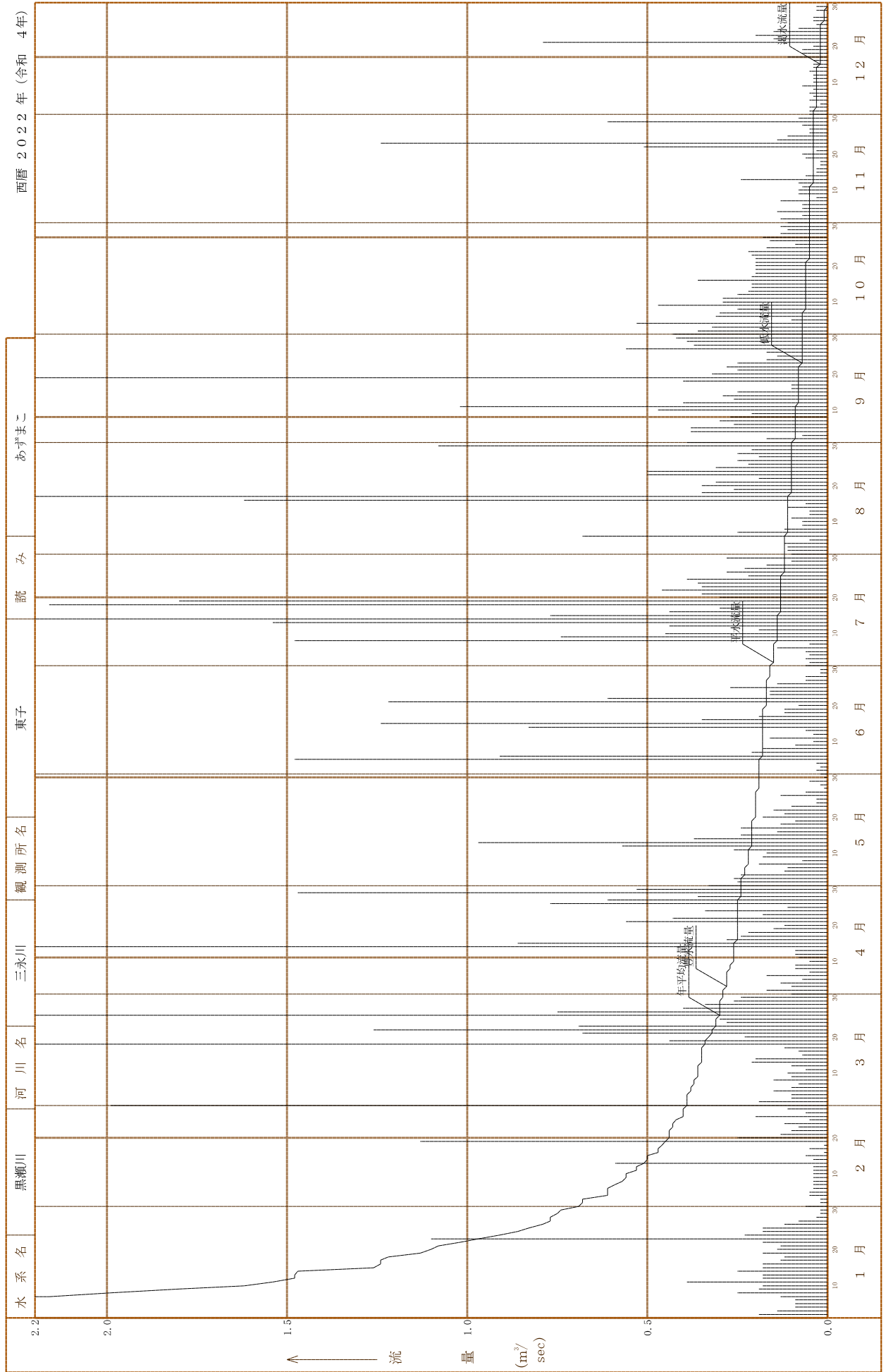
# 流量年表

水系名	黒瀬川		河川名		三永川		観測所名		東子		読み		あずま		計
	1	2	3	4	5	6	7	8	9	10	11	12	計		
日															
1	0.19	0.06	1.99	0.10	0.33	0.02	0.06	0.10	0.39	0.43	0.11	0.05	0.05	3.83	
2	0.19	0.02	0.19	0.17	0.25	0.03	0.05	0.11	0.17	0.36	0.13	0.05	0.05	1.72	
3	0.14	0.02	0.10	0.10	0.26	0.02	0.06	0.11	0.07	0.32	0.07	0.05	0.05	1.32	
4	0.09	0.05	0.10	0.13	0.24	0.03	0.05	0.12	0.38	0.53	0.14	0.02	0.02	1.88	
5	0.09	0.05	0.15	0.07	0.12	1.48	0.06	0.05	0.38	0.10	0.07	0.05	0.05	2.67	
6	0.09	0.04	0.10	0.17	0.11	0.91	0.14	0.68	0.26	0.31	0.07	0.04	0.04	2.92	
7	0.13	0.04	0.08	0.05	0.19	0.21	0.05	0.25	0.30	0.30	0.13	0.05	0.05	1.78	
8	0.25	0.04	0.15	0.09	0.07	0.18	1.48	0.12	0.27	0.25	0.03	0.04	0.04	2.97	
9	0.19	0.04	0.10	0.09	0.18	0.09	0.74	0.07	0.21	0.47	0.08	0.07	0.07	2.33	
10	0.18	0.04	0.11	0.05	0.17	0.04	0.45	0.07	0.47	0.29	0.08	0.04	0.04	1.99	
11	0.39	0.04	0.06	0.08	0.26	0.16	0.19	0.10	1.02	0.29	0.07	0.04	0.04	2.70	
12	0.18	0.04	0.10	0.09	0.57	0.04	0.44	0.05	0.40	0.25	0.08	0.04	0.04	2.28	
13	0.18	0.59	0.21	0.09	0.97	0.06	1.54	0.05	0.26	0.22	0.24	0.05	0.05	4.46	
14	0.25	0.04	0.20	2.86	0.37	0.83	3.89	0.11	0.29	0.21	0.06	0.04	0.04	9.15	
15	0.18	0.06	0.07	0.86	0.24	1.24	0.77	0.06	0.25	0.21	0.03	0.04	0.04	4.01	
16	0.18	0.01	0.08	0.28	0.14	0.35	0.44	1.62	0.10	0.36	0.03	0.04	0.04	3.63	
17	0.13	0.05	0.12	0.24	0.24	0.19	0.30	3.26	0.10	0.21	0.02	0.11	0.11	4.97	
18	0.12	0.01	3.52	0.22	0.13	0.12	2.16	0.35	0.40	0.20	0.02	0.07	0.07	7.32	
19	0.18	1.13	0.44	0.15	0.09	0.12	1.80	0.26	4.11	0.20	0.06	0.07	0.07	8.61	
20	0.14	0.25	0.23	0.12	0.18	0.08	0.30	0.35	0.32	0.20	0.07	0.04	0.04	2.28	
21	0.13	0.13	0.68	0.56	0.12	1.22	0.35	0.31	0.25	0.20	0.03	0.08	0.08	4.77	
22	0.18	0.10	1.26	0.43	0.15	0.61	0.46	0.19	0.28	0.20	0.51	0.15	0.15	4.52	
23	1.10	0.08	0.69	0.18	0.10	0.16	0.35	0.50	0.25	0.21	1.24	0.20	0.20	5.06	
24	0.23	0.12	0.28	0.34	0.03	0.16	0.36	0.50	0.17	0.22	0.14	0.15	0.15	2.70	
25	0.18	0.05	0.30	0.11	0.03	0.27	0.39	0.31	0.14	0.17	0.11	0.08	0.08	2.14	
26	0.18	0.20	3.44	0.77	0.13	0.14	0.22	0.22	0.17	0.09	0.05	0.03	0.03	5.64	
27	0.12	0.06	0.75	0.61	0.06	0.06	0.28	0.25	0.56	0.16	0.05	0.04	0.04	3.00	
28	0.08	0.11	0.40	0.36	0.01	0.06	0.23	0.19	0.37	0.18	0.07	0.04	0.04	2.10	
29	0.03		0.34	1.47	0.02	0.02	0.17	0.25	0.39	0.13	0.61	0.00	0.00	3.43	
30	0.02		0.26	0.53	0.05	0.02	0.10	0.21	0.42	0.11	0.08	0.03	0.03	1.83	
31	0.02		0.24		0.01		0.28	1.08		0.13	0.03	0.03	0.03	1.79	
計	5.74	3.47	16.74	11.37	5.82	8.92	18.16	11.90	13.15	7.51	4.48	2.54	2.54	100.80	
平均	0.19	0.12	0.54	0.38	0.19	0.30	0.59	0.38	0.44	0.24	0.15	0.08	0.08	0.30	
流況	最大流量 (m <sup>3</sup> /s)		65日流量	豊水流量 (95日水位)	平水流量 (185日水位)	低水流量 (275日水位)	渇水流量 (355日水位)	最小流量							
	35日流量		65日流量	豊水流量 (95日水位)	平水流量 (185日水位)	低水流量 (275日水位)	渇水流量 (355日水位)	最小流量 (m <sup>3</sup> /s)							
	4.11	0.61	0.38	0.28	0.15	0.07	0.02	0.00							

西暦 2022 年 (令和4年)

種別	観測所記号

# 日 流 量 年 図



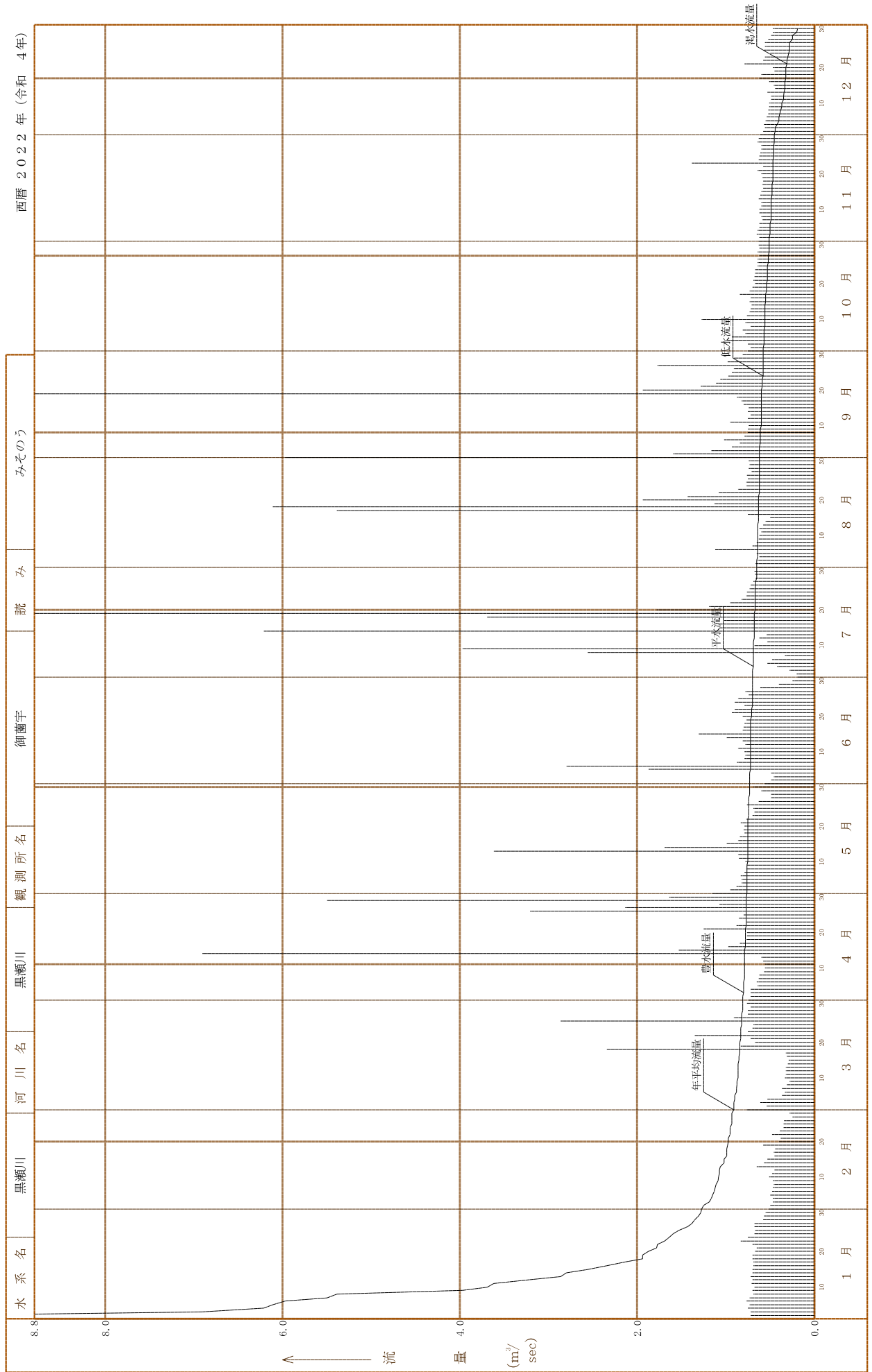
# 流量年表

水系名	黒瀬川		河川名		黒瀬川		観測所名		御園字		読み		みそのう		計
	1	2	3	3	4	5	6	7	7	8	9	10	11	12	
日	1	2	3	3	4	5	6	7	7	8	9	10	11	12	計
1	0.72	0.51	0.76	0.76	0.74	1.15	0.56	0.19	0.77	0.77	14.17	1.02	0.76	0.71	22.06
2	0.72	0.50	0.54	0.54	0.72	0.95	0.49	0.20	0.81	0.81	3.25	0.94	0.72	0.64	10.48
3	0.72	0.47	0.61	0.61	0.72	0.88	0.46	0.28	0.77	0.77	2.04	1.02	0.78	0.60	9.35
4	0.75	0.47	0.53	0.53	0.72	0.82	0.49	0.42	0.71	0.71	1.45	1.71	0.76	0.61	9.44
5	0.73	0.50	0.37	0.37	0.64	0.82	1.87	0.53	0.79	0.79	1.22	1.46	0.72	0.57	10.22
6	0.77	0.48	0.33	0.33	0.65	0.83	2.80	0.48	2.04	2.04	1.70	1.10	0.73	0.56	12.47
7	0.73	0.47	0.37	0.37	0.63	0.79	0.87	0.33	0.91	0.91	1.11	1.14	0.66	0.53	8.54
8	0.69	0.46	0.31	0.31	0.62	0.77	0.79	2.56	0.80	0.80	1.01	0.94	0.69	0.53	10.17
9	0.70	0.47	0.28	0.28	0.57	0.76	0.78	3.97	0.74	0.74	1.01	1.11	0.74	0.51	11.64
10	0.68	0.51	0.33	0.33	0.56	0.78	0.79	0.68	0.72	0.72	0.99	2.42	0.73	0.51	9.70
11	0.71	0.48	0.32	0.32	0.56	0.85	0.86	0.53	0.67	0.67	1.52	1.03	0.69	0.49	8.71
12	0.70	0.45	0.32	0.32	0.58	0.86	0.78	0.62	0.72	0.72	1.02	0.97	0.68	0.49	8.19
13	0.72	0.65	0.32	0.32	0.60	3.62	0.81	0.54	0.65	0.65	0.95	0.95	0.74	0.55	11.10
14	0.70	0.57	0.30	0.30	6.91	1.69	0.99	14.80	0.59	0.59	1.01	0.93	0.71	0.44	29.64
15	0.70	0.53	0.29	0.29	1.53	0.99	1.31	1.83	0.51	0.51	0.99	0.96	0.68	0.46	10.78
16	0.69	0.45	0.31	0.31	0.97	0.86	0.81	1.93	1.06	1.06	1.13	0.95	0.64	0.54	10.34
17	0.69	0.46	0.32	0.32	0.84	0.84	0.80	1.67	12.84	12.84	1.17	1.23	0.65	0.73	22.24
18	0.70	0.44	2.34	2.34	0.77	0.79	0.79	8.32	14.58	14.58	1.33	0.97	0.64	0.70	32.37
19	0.70	0.58	0.83	0.83	0.76	0.80	0.77	24.41	1.96	1.96	28.02	0.90	0.67	0.49	60.89
20	0.67	0.40	0.67	0.67	0.76	0.79	0.81	3.78	4.22	4.22	4.27	0.84	0.69	0.47	18.37
21	0.65	0.38	0.72	0.72	1.25	0.83	0.93	2.13	2.80	2.80	2.36	0.87	0.77	1.24	14.93
22	0.70	0.48	1.35	1.35	0.88	0.77	0.90	1.48	1.82	1.82	1.90	0.86	0.64	0.66	12.44
23	0.83	0.39	0.75	0.75	0.77	0.70	0.79	1.18	1.27	1.27	1.78	0.84	2.77	0.60	12.67
24	0.75	0.35	0.70	0.70	0.85	0.68	0.90	1.07	1.07	1.07	1.54	0.83	0.74	0.54	10.02
25	0.68	0.35	0.69	0.69	0.80	0.69	0.86	1.04	1.07	1.07	1.44	0.77	0.72	0.61	9.72
26	0.67	0.34	2.86	2.86	3.21	0.76	0.74	0.97	1.01	1.01	1.39	0.76	0.70	0.60	14.01
27	0.68	0.25	0.91	0.91	2.13	0.63	0.78	0.96	1.03	1.03	3.75	0.77	0.69	0.60	13.18
28	0.68	0.28	0.75	0.75	1.07	0.49	0.61	0.87	0.93	0.93	1.58	0.74	0.69	0.53	9.22
29	0.58		0.75	0.75	5.50	0.49	0.40	0.82	0.98	0.98	1.38	0.77	0.78	0.49	12.94
30	0.57		0.72	0.72	1.64	0.60	0.25	0.84	0.97	0.97	1.15	0.74	0.75	0.47	8.70
31	0.55		0.76	0.76		0.69		0.86	0.99	0.99		0.76		0.47	5.08
計	21.53	12.67	21.41	21.41	38.95	27.97	25.79	80.29	60.80	60.80	87.63	31.30	23.33	17.94	449.61
平均	0.69	0.45	0.69	0.69	1.30	0.90	0.86	2.59	1.96	1.96	2.92	1.01	0.78	0.58	1.23
流況	最大流量 (m <sup>3</sup> /s)		65日流量		豊水流量 (95日水位)	平水流量 (185日水位)	低水流量 (275日水位)	最小流量 (355日水位)	最小流量 (m <sup>3</sup> /s)						
	28.02		1.82		0.96	0.75	0.60	0.31	0.19						

西暦 2022 年 (令和4年)

種別	観測所記号

# 日 流 量 年 図

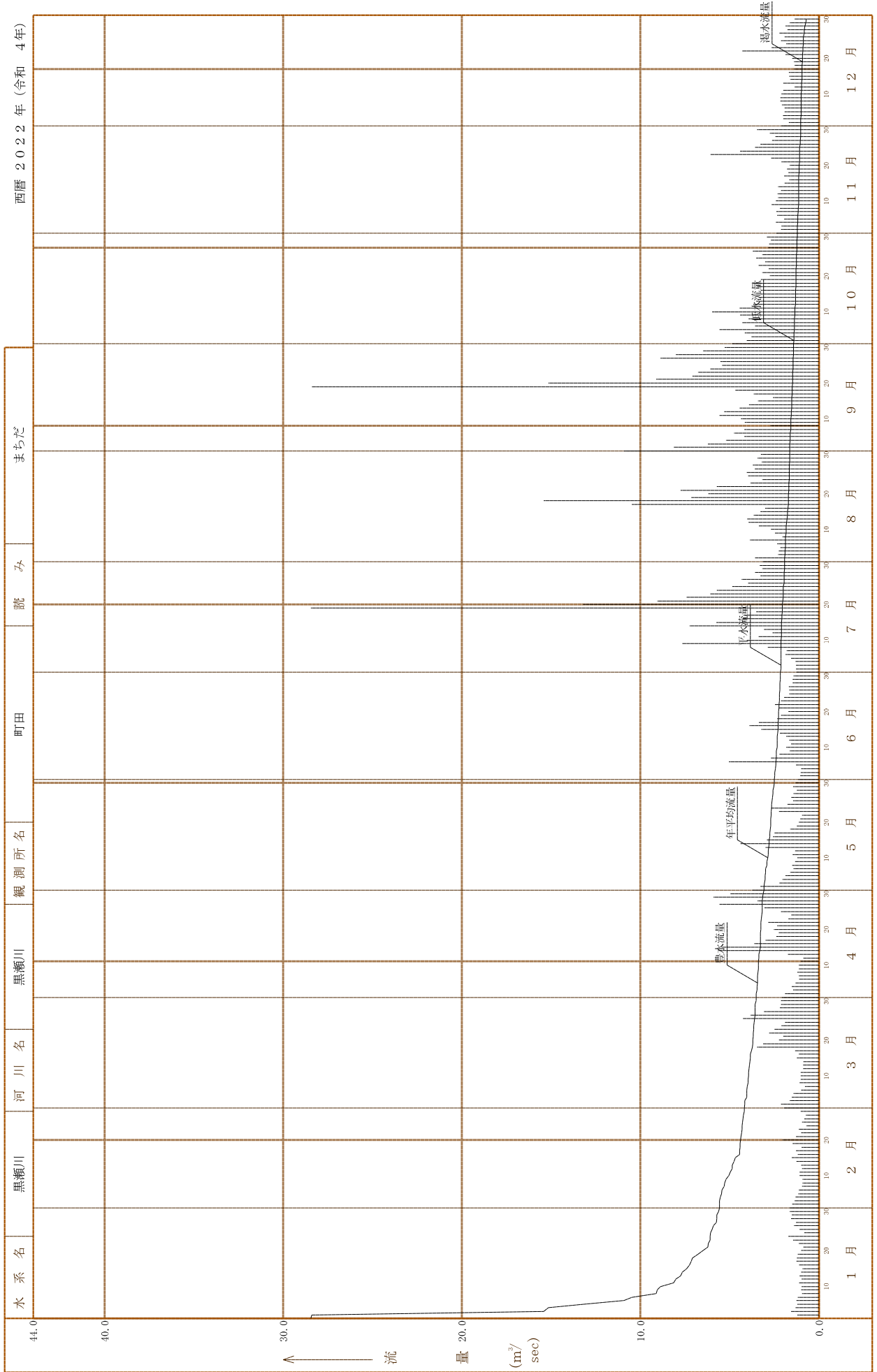


# 流量年表

水系名 日	黒瀬川			河川名			黒瀬川			観測所名			町田			読み			まちだ			西暦 2022 年 (令和4年)		
	1	2	3	4	5	6	7	8	9	10	11	12	1	2	3	4	5	6	7	8	9	10	11	12
1	1.13	2.17	2.08	2.07	6.39	1.27	1.35	3.16	23.67	4.98	2.40	2.11	52.78											
2	1.34	1.86	2.34	1.90	4.73	1.11	1.35	3.58	12.12	4.06	2.11	1.69	38.20											
3	2.16	1.55	1.84	1.50	2.78	1.02	1.29	2.30	7.34	3.78	2.11	1.99	29.66											
4	1.45	1.50	1.63	1.69	2.47	0.99	1.37	2.25	5.42	4.15	2.43	2.03	27.38											
5	1.38	1.17	1.59	1.41	1.88	1.34	1.58	2.17	4.19	6.14	1.94	1.91	26.70											
6	1.40	1.13	0.99	1.12	1.77	12.06	2.13	2.34	4.80	3.66	2.33	1.92	35.65											
7	1.22	0.95	0.79	1.18	1.49	3.25	2.29	3.87	4.39	4.45	2.40	2.09	28.37											
8	0.94	0.93	1.08	1.20	1.70	2.21	5.92	2.05	3.45	4.09	2.20	2.17	27.94											
9	1.01	0.93	1.04	1.13	1.42	1.77	25.16	2.67	4.89	5.06	2.68	2.15	49.91											
10	0.97	1.08	1.03	1.13	1.28	1.85	7.59	3.49	5.24	7.65	2.52	2.11	35.94											
11	1.13	1.09	1.04	1.03	1.66	1.60	5.41	4.90	7.13	4.81	2.29	2.01	34.10											
12	0.97	0.95	0.89	0.88	1.40	2.03	3.77	5.54	6.75	3.82	2.31	1.36	30.67											
13	1.11	1.01	0.89	1.74	5.00	2.81	4.86	5.47	5.31	3.55	2.14	2.00	35.89											
14	1.02	1.30	0.88	18.05	9.17	3.89	25.31	4.56	4.13	3.40	2.28	1.61	75.60											
15	0.93	1.62	1.23	13.83	4.02	6.29	15.20	3.80	3.48	3.28	1.91	1.65	57.24											
16	1.10	1.23	1.17	6.02	3.49	7.22	8.61	3.18	2.57	3.27	1.66	1.68	41.20											
17	1.29	1.33	1.67	4.09	3.39	5.31	8.35	21.27	3.65	3.44	1.96	1.39	57.14											
18	1.25	0.98	6.80	2.74	1.98	3.52	5.72	36.90	4.67	3.69	1.70	1.38	71.33											
19	1.19	1.55	4.55	2.46	1.33	2.86	92.84	9.63	106.36	3.25	1.78	1.40	229.20											
20	1.03	2.06	2.37	2.92	1.33	1.88	26.69	7.33	34.03	2.75	1.62	1.51	85.52											
21	0.87	1.28	2.05	2.52	1.11	2.97	14.51	11.15	14.66	3.17	2.10	1.87	58.26											
22	1.17	1.01	3.40	3.56	0.96	2.47	10.24	6.19	9.41	2.82	2.69	4.35	48.27											
23	1.59	1.13	2.83	1.87	2.64	2.52	7.05	3.84	8.67	3.40	9.01	2.75	47.30											
24	1.72	0.71	2.14	1.75	3.18	2.44	6.25	3.18	7.08	3.06	5.12	1.87	38.50											
25	0.83	0.96	2.32	2.44	1.95	2.12	5.01	4.04	6.10	3.54	4.23	2.23	35.77											
26	1.08	0.82	9.28	4.67	1.45	2.09	4.11	4.34	6.27	3.36	4.05	1.91	43.43											
27	1.39	0.75	6.92	14.48	1.57	2.09	4.39	3.95	14.64	4.19	2.82	2.21	59.40											
28	1.30	1.05	4.12	5.29	1.46	1.66	3.41	4.08	11.80	3.13	2.46	1.77	41.53											
29	1.69		2.22	17.39	1.36	1.57	3.71	3.50	8.12	2.80	2.80	1.87	47.03											
30	1.58		2.12	11.47	1.76	1.53	3.41	3.82	5.75	2.70	3.47	1.62	39.23											
31	1.85		2.15		1.43		3.42	3.59		2.92		1.36	16.72											
計	39.09	34.10	75.45	133.53	77.55	85.74	312.30	182.14	346.09	118.37	81.53	59.97	1545.86											
平均	1.26	1.22	2.43	4.45	2.50	2.86	10.07	5.88	11.54	3.82	2.72	1.93	4.24											
流況	最大流量 (m³/s)			豊水流量 (95日水位)	平水流量 (185日水位)	低水流量 (275日水位)	最小流量 (355日水位)																	
	35日流量			65日流量	95日流量	185日流量	275日流量	355日流量																
106.36			7.34	5.01	4.04	2.23	1.49	0.93	0.71															

種別	観測所記号

# 日 流 量 年 図

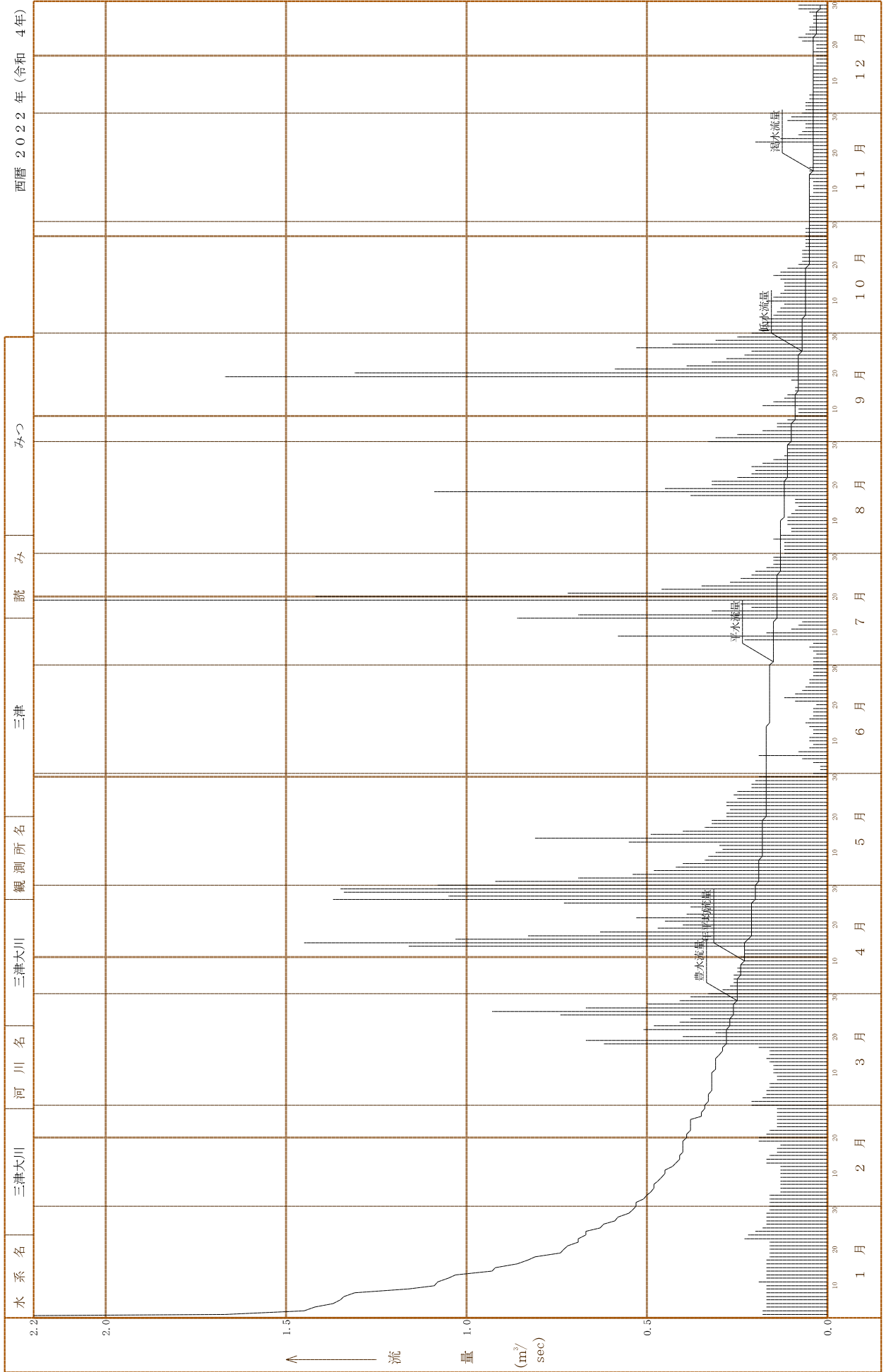


# 流 量 年 表

水系名	黒瀬川			河川名		三津大川			観測所名			三津			読み			みつ			西暦 2022 年 (令和4年)	計				
	1	2	3	4	5	6	7	8	9	10	11	12	13	14	15	16	17	18	19	20			21			
日	0.18	0.16	0.21	0.33	1.08	0.04	0.04	0.12	0.50	0.23	0.05	0.07	0.12	0.41	0.19	0.05	0.06	0.12	0.30	0.18	0.05	0.06	0.06	0.25		
1	0.18	0.16	0.21	0.29	0.69	0.02	0.02	0.04	0.18	0.18	0.05	0.05	0.12	0.30	0.18	0.05	0.05	0.12	0.18	0.18	0.05	0.06	0.06	1.96		
2	0.17	0.16	0.17	0.26	0.54	0.04	0.04	0.03	0.18	0.18	0.05	0.05	0.15	0.14	0.18	0.05	0.05	0.14	0.14	0.14	0.05	0.05	0.05	1.90		
3	0.17	0.13	0.17	0.26	0.48	0.08	0.08	0.04	0.14	0.14	0.05	0.05	0.13	0.14	0.15	0.05	0.05	0.13	0.14	0.14	0.05	0.05	0.05	1.93		
4	0.17	0.13	0.16	0.26	0.42	0.22	0.22	0.05	0.14	0.15	0.05	0.05	0.13	0.14	0.15	0.05	0.05	0.10	0.11	0.11	0.05	0.05	0.04	1.67		
5	0.17	0.13	0.16	0.25	0.40	0.08	0.08	0.04	0.11	0.14	0.05	0.05	0.10	0.11	0.14	0.05	0.05	0.10	0.11	0.11	0.05	0.04	0.04	1.95		
6	0.17	0.13	0.14	0.25	0.34	0.05	0.05	0.46	0.09	0.13	0.05	0.05	0.10	0.09	0.13	0.05	0.05	0.10	0.09	0.13	0.05	0.04	0.04	2.49		
7	0.17	0.13	0.14	0.24	0.33	0.04	0.04	1.05	0.08	0.12	0.04	0.04	0.11	0.08	0.12	0.04	0.04	0.11	0.08	0.12	0.04	0.04	0.04	1.66		
8	0.17	0.13	0.15	0.23	0.31	0.05	0.05	0.18	0.08	0.17	0.04	0.04	0.11	0.08	0.17	0.04	0.04	0.11	0.08	0.17	0.04	0.04	0.04	1.67		
9	0.19	0.13	0.15	0.24	0.29	0.05	0.05	0.10	0.18	0.15	0.04	0.04	0.11	0.18	0.15	0.04	0.04	0.11	0.18	0.15	0.04	0.04	0.04	1.56		
10	0.17	0.13	0.15	0.23	0.30	0.04	0.04	0.08	0.15	0.13	0.04	0.04	0.10	0.15	0.13	0.04	0.04	0.10	0.15	0.13	0.04	0.04	0.04	1.81		
11	0.17	0.17	0.16	0.23	0.55	0.04	0.04	0.07	0.12	0.12	0.05	0.05	0.09	0.12	0.12	0.05	0.05	0.12	0.12	0.12	0.05	0.04	0.04	6.04		
12	0.17	0.17	0.17	2.44	0.81	0.05	0.05	1.83	0.11	0.12	0.05	0.05	0.08	0.11	0.12	0.05	0.05	0.08	0.11	0.12	0.05	0.04	0.04	5.18		
13	0.17	0.16	0.16	2.45	0.49	0.06	0.06	1.31	0.09	0.12	0.05	0.05	0.09	0.09	0.12	0.05	0.05	0.09	0.09	0.12	0.05	0.03	0.03	2.78		
14	0.17	0.14	0.16	1.03	0.40	0.05	0.05	0.44	0.09	0.13	0.05	0.05	0.09	0.09	0.13	0.05	0.05	0.09	0.09	0.13	0.05	0.03	0.03	2.81		
15	0.17	0.14	0.19	0.83	0.34	0.04	0.04	0.22	0.08	0.15	0.04	0.04	0.58	0.08	0.15	0.04	0.04	0.08	0.15	0.15	0.04	0.03	0.03	4.99		
16	0.16	0.13	0.19	0.63	0.32	0.04	0.04	0.35	0.10	0.13	0.04	0.04	2.43	0.10	0.13	0.04	0.04	0.10	0.13	0.13	0.04	0.04	0.04	16.84		
17	0.16	0.19	0.17	0.47	0.32	0.04	0.04	9.52	0.04	0.11	0.04	0.04	0.73	4.56	0.11	0.04	0.04	0.73	4.56	0.11	0.04	0.03	0.03	8.47		
18	0.16	0.19	0.40	0.40	0.28	0.03	0.03	3.38	0.03	0.08	0.04	0.04	0.42	3.06	0.08	0.04	0.04	0.42	3.06	0.08	0.04	0.03	0.03	4.51		
19	0.16	0.17	0.31	0.45	0.28	0.10	0.10	1.36	0.10	0.28	0.04	0.04	0.43	1.07	0.07	0.04	0.04	0.43	1.07	0.07	0.04	0.07	0.07	3.57		
20	0.16	0.16	0.51	0.53	0.27	0.13	0.13	0.75	0.13	0.27	0.05	0.05	0.30	0.57	0.07	0.04	0.04	0.30	0.57	0.07	0.04	0.08	0.08	3.12		
21	0.23	0.14	0.48	0.39	0.28	0.09	0.09	0.49	0.09	0.28	0.05	0.05	0.21	0.44	0.07	0.04	0.04	0.21	0.44	0.07	0.04	0.06	0.06	2.61		
22	0.22	0.14	0.41	0.35	0.28	0.07	0.07	0.34	0.07	0.28	0.04	0.04	0.20	0.35	0.07	0.13	0.13	0.20	0.35	0.07	0.13	0.05	0.05	2.36		
23	0.20	0.14	0.38	0.38	0.25	0.06	0.06	0.28	0.06	0.25	0.06	0.06	0.22	0.26	0.06	0.08	0.08	0.22	0.26	0.06	0.08	0.05	0.05	2.96		
24	0.18	0.14	0.74	0.80	0.26	0.05	0.05	0.22	0.05	0.26	0.05	0.05	0.18	0.22	0.06	0.07	0.07	0.18	0.22	0.06	0.07	0.04	0.04	5.07		
25	0.17	0.14	0.93	2.07	0.25	0.05	0.05	0.21	0.05	0.25	0.05	0.05	0.15	0.94	0.06	0.06	0.06	0.15	0.94	0.06	0.06	0.04	0.04	3.40		
26	0.17	0.14	0.67	1.05	0.21	0.04	0.04	0.17	0.04	0.21	0.04	0.04	0.12	0.67	0.06	0.06	0.06	0.12	0.67	0.06	0.06	0.04	0.04	4.08		
27	0.17	0.14	0.50	2.26	0.21	0.04	0.04	0.15	0.04	0.21	0.04	0.04	0.11	0.41	0.06	0.12	0.12	0.11	0.41	0.06	0.12	0.05	0.05	3.60		
28	0.17	0.17	0.41	1.98	0.20	0.04	0.04	0.15	0.04	0.20	0.04	0.04	0.11	0.30	0.06	0.10	0.10	0.11	0.30	0.06	0.10	0.08	0.08	1.12		
29	0.16	0.16	0.38	0.19	0.19	0.15	0.15	0.15	0.15	0.19	0.05	0.05	0.11	0.30	0.05	0.10	0.10	0.11	0.30	0.05	0.10	0.08	0.08	110.02		
30	5.41	4.14	10.24	21.85	12.29	1.75	1.75	23.54	8.04	3.60	1.86	1.86	8.04	15.80	3.60	0.12	0.12	8.04	15.80	3.60	1.86	1.50	1.50	0.30		
平均	0.17	0.15	0.33	0.73	0.40	0.06	0.06	0.76	0.53	0.12	0.06	0.06	0.26	0.53	0.12	0.06	0.06	0.26	0.53	0.12	0.06	0.05	0.05	0.30		
流 況	最大流量 (m <sup>3</sup> /s)			豊水流量 (95日水位)	平水流量 (185日水位)	低水流量 (275日水位)	最小流量 (355日水位)	最小流量 (m <sup>3</sup> /s)																		
	35日流量			65日流量	95日流量	185日流量	275日流量	355日流量																		
9.52			0.57			0.38			0.26			0.15			0.07			0.04			0.02					

種別	観測所記号

# 日流量年図



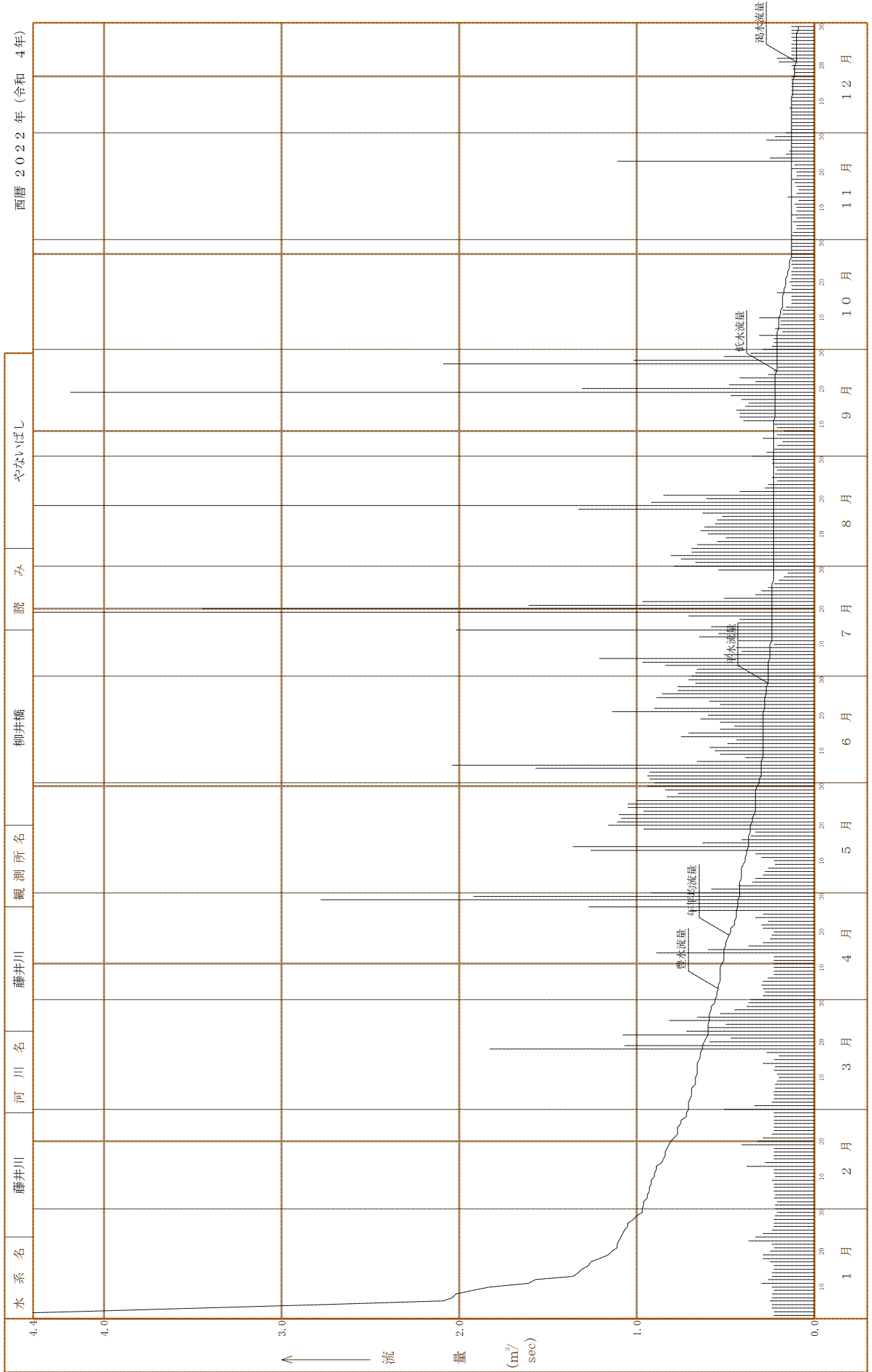


# 流量年表

水系名 日	藤井川		河川名		藤井川		観測所名		柳井橋			読み			やないばし			西暦2022年(令和4年)										
	1	2	3	4	5	6	7	8	9	10	11	12	計	1	2	3	4	5	6	7	8	9	10	11	12	計		
1	0.23	0.22	0.51	0.36	0.92	0.90	0.69	0.79	0.35	0.29	0.13	0.16	5.55															
2	0.23	0.22	0.34	0.29	0.58	0.93	0.67	0.67	0.27	0.24	0.13	0.13	4.70															
3	0.23	0.21	0.24	0.28	0.43	0.94	0.66	0.75	0.23	0.23	0.12	0.13	4.45															
4	0.24	0.23	0.23	0.29	0.35	0.93	0.84	0.81	0.21	0.23	0.10	0.13	4.59															
5	0.24	0.22	0.23	0.30	0.33	1.57	0.97	0.69	0.18	0.31	0.10	0.13	5.27															
6	0.25	0.23	0.23	0.29	0.29	2.04	1.21	0.69	0.29	0.18	0.12	0.13	5.95															
7	0.24	0.23	0.22	0.26	0.28	0.66	0.51	0.66	0.21	0.22	0.10	0.13	3.72															
8	0.24	0.23	0.22	0.23	0.26	0.39	0.41	0.55	0.17	0.19	0.13	0.14	3.16															
9	0.23	0.24	0.21	0.23	0.22	0.53	0.44	0.50	0.21	0.19	0.10	0.13	3.23															
10	0.24	0.22	0.20	0.23	0.23	0.56	0.23	0.60	0.23	0.31	0.10	0.13	3.28															
11	0.30	0.23	0.21	0.23	0.30	0.59	0.43	0.64	0.40	0.18	0.11	0.13	3.75															
12	0.26	0.23	0.23	0.23	0.33	0.49	0.65	0.62	0.42	0.18	0.09	0.13	3.86															
13	0.24	0.38	0.22	0.23	1.26	0.44	0.54	0.56	0.42	0.16	0.15	0.13	4.73															
14	0.24	0.28	0.29	0.89	1.36	0.75	2.02	0.55	0.44	0.13	0.10	0.13	7.18															
15	0.23	0.23	0.23	0.60	0.63	0.71	0.58	0.52	0.39	0.13	0.09	0.13	4.47															
16	0.23	0.23	0.20	0.37	0.41	0.53	0.43	0.63	0.37	0.13	0.10	0.13	3.76															
17	0.25	0.23	0.27	0.29	0.36	0.45	0.42	1.33	0.41	0.21	0.11	0.13	4.46															
18	0.29	0.23	1.83	0.25	0.33	0.53	0.71	4.91	0.47	0.13	0.13	0.11	9.92															
19	0.29	0.41	1.07	0.24	0.96	0.64	10.43	0.92	4.17	0.13	0.10	0.12	19.48															
20	0.25	0.32	0.59	0.23	1.16	0.60	3.45	0.61	1.31	0.14	0.10	0.13	8.89															
21	0.23	0.29	0.47	0.29	1.11	1.14	1.61	0.85	0.48	0.13	0.13	0.20	6.93															
22	0.24	0.24	1.08	0.30	1.09	0.90	0.97	0.42	0.33	0.13	0.11	0.21	6.02															
23	0.37	0.23	0.72	0.26	1.10	0.53	0.51	0.28	0.42	0.13	1.11	0.13	5.79															
24	0.33	0.23	0.60	0.33	0.96	0.59	0.33	0.26	0.26	0.12	0.25	0.13	4.39															
25	0.29	0.23	0.50	0.29	1.05	0.89	0.30	0.21	0.23	0.13	0.16	0.13	4.41															
26	0.24	0.23	0.82	0.70	1.05	0.86	0.26	0.24	0.21	0.13	0.14	0.13	5.01															
27	0.23	0.23	0.66	1.27	1.00	0.77	0.23	0.22	2.09	0.13	0.13	0.12	7.08															
28	0.23	0.23	0.53	0.72	0.83	0.77	0.20	0.21	1.02	0.13	0.13	0.13	5.13															
29	0.23		0.45	2.78	0.77	0.67	0.17	0.22	0.51	0.13	0.27	0.13	6.33															
30	0.22		0.38	1.92	0.84	0.71	0.15	0.24	0.36	0.13	0.22	0.13	5.30															
31	0.21		0.37	0.94	0.94	0.71	0.54	0.24	0.36	0.13	0.22	0.13	5.30															
計	7.77	6.93	14.35	15.18	21.73	23.01	31.56	21.39	17.06	5.33	4.86	4.18	173.35															
平均	0.25	0.25	0.46	0.51	0.70	0.77	1.02	0.69	0.57	0.17	0.16	0.13	0.47															
流況	最大流量 (m³/s)		65日流量		低水流量 (275日水位)		最小流量																					
	35日流量		65日流量		低水流量 (275日水位)		低水流量 (355日水位)																					
10.43		0.94		0.69		0.26		0.21		0.10		0.09																

種別	観測所記号

# 日 流 量 年 図

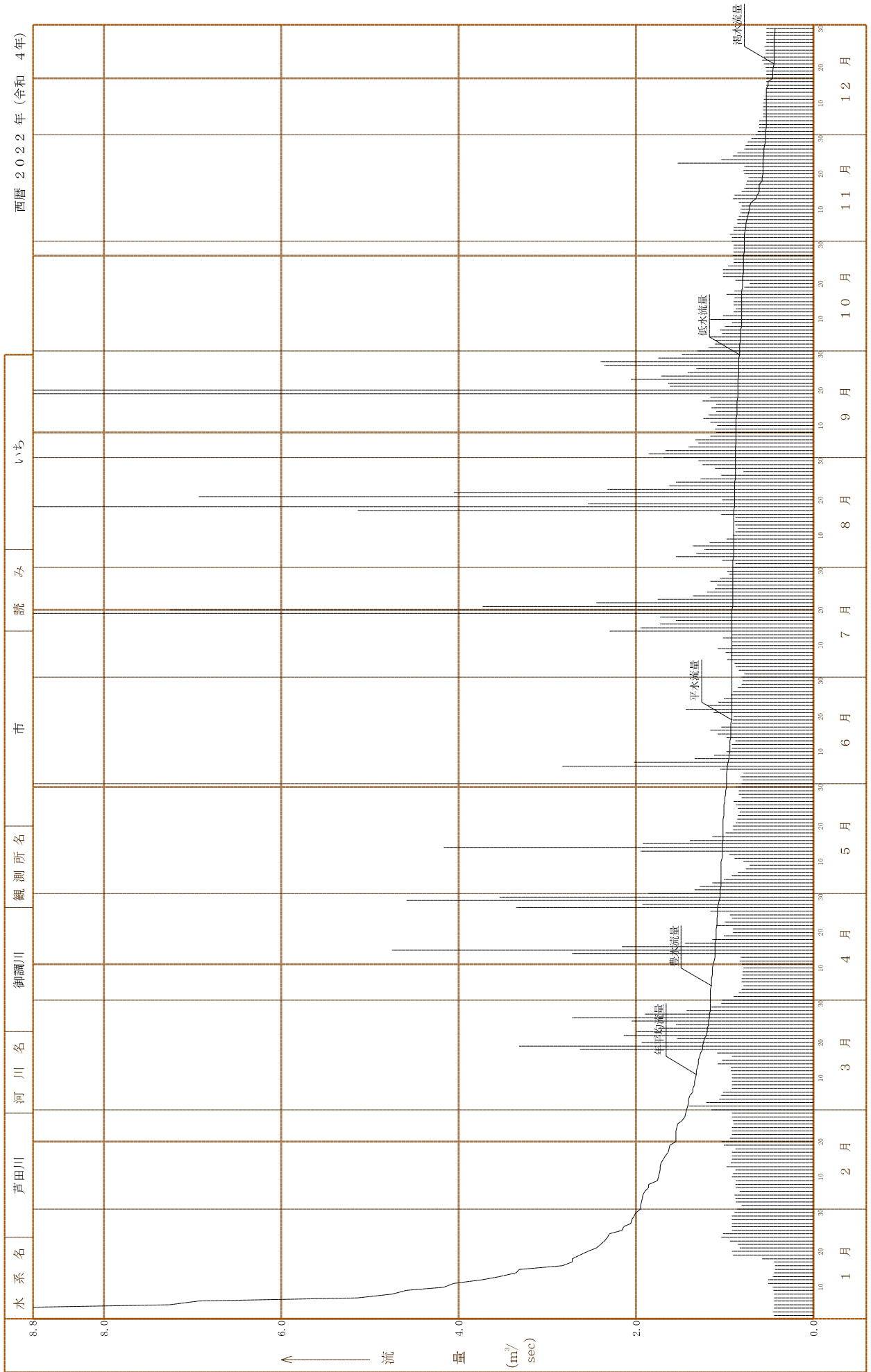


# 流 量 年 表

水系名 日	芦田川			河川名		御調川		観測所名		市			読み		いち		西暦2022年(令和4年)	
	1	2	3	4	5	6	7	8	9	10	11	12	計	9	10	11	12	計
1	0.44	0.86	1.15	1.03	1.86	0.81	0.81	0.91	0.81	0.81	0.91	0.65	12.44	1.69	1.31	0.92	0.65	12.44
2	0.44	0.81	1.41	0.90	1.34	0.80	0.78	0.88	0.80	0.88	0.88	0.63	11.95	1.86	1.18	0.92	0.63	11.95
3	0.46	0.87	1.21	0.84	1.28	0.82	0.84	1.03	0.82	0.84	1.03	0.61	11.68	1.67	1.11	0.94	0.61	11.68
4	0.44	0.88	1.06	0.81	1.14	0.79	0.87	1.55	0.79	0.87	1.55	0.61	11.57	1.41	1.11	0.90	0.61	11.57
5	0.44	0.89	1.04	0.79	1.01	1.05	0.89	1.32	1.05	0.89	1.32	0.61	11.41	1.30	1.17	0.90	0.61	11.41
6	0.44	0.83	1.02	0.81	0.92	2.83	0.97	1.23	2.83	0.97	1.23	0.57	12.84	1.33	1.03	0.86	0.57	12.84
7	0.44	0.87	0.92	0.81	0.85	2.02	0.93	1.36	2.02	0.93	1.36	0.57	11.84	1.16	1.05	0.86	0.57	11.84
8	0.44	0.88	0.92	0.80	0.76	1.34	0.99	1.17	1.34	0.99	1.17	0.57	10.81	1.10	1.00	0.84	0.57	10.81
9	0.45	0.87	0.92	0.80	0.72	1.12	1.08	0.98	1.12	1.08	0.98	0.57	10.36	1.11	0.92	0.82	0.57	10.36
10	0.46	0.92	0.92	0.79	0.79	0.98	0.92	0.91	0.98	0.92	0.91	0.57	10.33	1.09	1.16	0.82	0.57	10.33
11	0.51	0.91	0.92	0.81	0.89	0.92	0.92	0.88	0.92	0.92	0.88	0.56	10.31	1.16	1.02	0.81	0.56	10.31
12	0.51	0.88	0.93	0.83	0.95	0.92	1.02	0.85	0.92	1.02	0.85	0.54	10.41	1.24	0.90	0.84	0.54	10.41
13	0.46	0.98	0.93	0.82	1.95	0.88	0.92	0.88	0.88	0.92	0.88	0.53	11.31	1.18	0.87	0.91	0.53	11.31
14	0.44	0.93	1.08	2.72	4.17	0.98	2.30	0.89	0.98	2.30	0.89	0.53	16.93	1.10	0.90	0.89	0.53	16.93
15	0.43	0.92	1.03	4.75	1.92	1.08	1.95	0.88	1.08	1.95	0.88	0.53	16.35	1.15	0.90	0.81	0.53	16.35
16	0.43	0.92	0.92	2.16	1.39	1.16	1.73	1.04	1.16	1.73	1.04	0.53	13.05	1.10	0.89	0.78	0.53	13.05
17	0.44	0.92	1.09	1.45	1.14	1.04	1.55	5.14	1.04	1.55	5.14	0.53	16.29	1.25	0.98	0.76	0.53	16.29
18	0.58	0.88	2.63	1.14	0.99	0.92	1.73	14.12	0.92	1.73	14.12	0.53	26.32	1.16	0.89	0.75	0.53	26.32
19	0.91	1.01	3.32	1.01	0.91	0.91	28.81	2.54	0.91	28.81	2.54	0.53	61.30	19.84	0.78	0.73	0.53	61.30
20	0.92	1.04	1.94	0.91	0.91	0.90	7.26	1.03	0.90	7.26	1.03	0.54	26.28	9.33	0.72	0.78	0.54	26.28
21	0.83	0.94	1.54	0.91	0.87	1.13	3.73	6.93	1.13	3.73	6.93	0.56	20.73	1.62	0.88	0.79	0.56	20.73
22	0.85	0.92	2.14	1.10	0.86	1.44	2.45	4.06	1.44	2.45	4.06	0.58	17.84	1.64	1.02	0.78	0.58	17.84
23	0.94	0.92	2.00	1.00	0.85	1.20	1.76	2.32	1.20	1.76	2.32	0.56	16.16	2.06	1.02	1.53	0.56	16.16
24	1.04	0.92	1.74	0.92	0.83	1.07	1.36	1.63	1.07	1.36	1.63	0.54	13.83	1.72	1.02	1.04	0.54	13.83
25	1.02	0.90	1.55	0.94	0.85	1.01	1.20	1.55	1.01	1.20	1.55	0.54	12.85	1.42	0.96	0.91	0.54	12.85
26	0.92	0.91	2.05	1.16	0.87	0.93	1.11	1.27	0.93	1.11	1.27	0.55	12.85	1.32	0.90	0.86	0.55	12.85
27	0.92	0.92	2.72	3.35	0.90	0.91	1.09	1.04	0.91	1.09	1.04	0.53	16.42	2.36	0.90	0.78	0.53	16.42
28	0.92	0.92	1.90	1.93	0.81	0.85	1.16	0.79	0.85	1.16	0.79	0.53	13.89	2.40	0.91	0.77	0.53	13.89
29	0.92		1.43	4.59	0.84	0.81	1.05	1.11	0.81	1.05	1.11	0.53	14.67	1.75	0.90	0.74	0.53	14.67
30	0.92		1.15	3.54	0.84	0.80	0.95	1.25	0.80	0.95	1.25	0.53	13.06	1.48	0.90	0.70	0.53	13.06
31	0.89		1.04		0.87		0.97	1.30		0.97	1.30	0.53	6.50		0.90	0.70	0.53	6.50
計	20.25	25.42	44.62	44.42	35.28	32.42	74.10	62.84	32.42	74.10	62.84	17.29	482.58	70.00	30.20	25.74	17.29	482.58
平均	0.65	0.91	1.44	1.48	1.14	1.08	2.39	2.03	1.08	2.39	2.03	0.86	1.32	2.33	0.97	0.86	0.86	1.32
流 況	最大流量 (m <sup>3</sup> /s)		65日流量		低水流量 (275日水位)		最小流量		低水流量 (275日水位)		最小流量							
	35日流量		65日流量		低水流量 (275日水位)		最小流量		低水流量 (275日水位)		最小流量							
	28.81	1.93	1.36	1.15	0.92	0.83	0.44	0.43	0.83	0.44	0.43							

種別	観測所記号

# 日 流 量 年 図



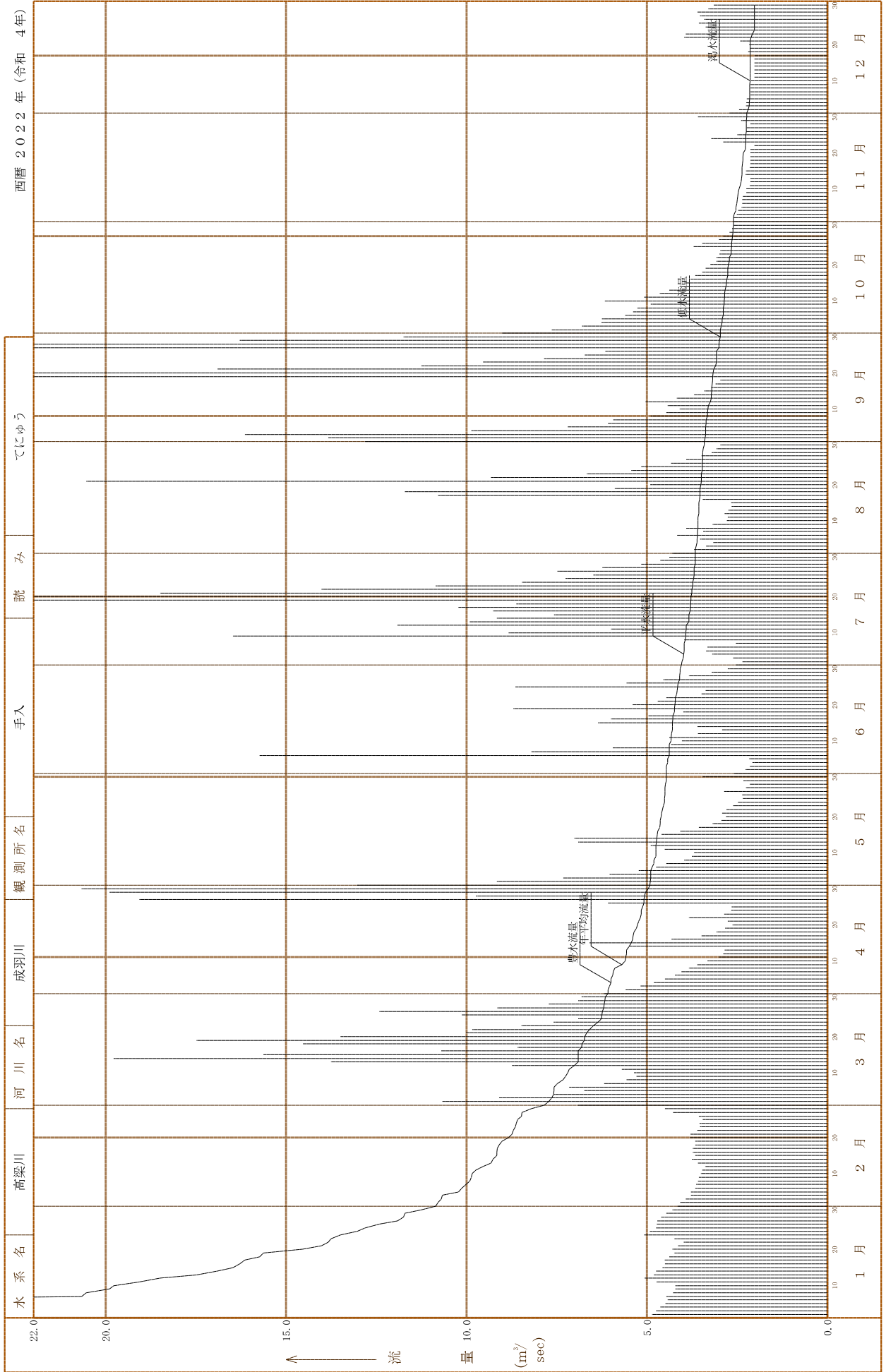
# 流量年表

水系名 日	高梁川		河川名	成羽川		観測所名	手入			読み	てにゆう			計
	1	2		3	4		5	6	7		8	9	10	
1	5.12	4.15	7.54	6.20	18.69	2.59	2.53	4.30	15.81	9.02	2.60	2.72	81.27	
2	4.86	4.09	12.76	5.59	9.61	2.27	2.35	3.69	15.31	7.64	2.60	2.44	73.21	
3	4.76	3.93	9.50	5.19	7.32	2.16	2.61	3.36	19.43	6.80	2.51	2.26	69.83	
4	4.63	3.78	7.57	4.81	6.04	2.08	3.19	3.16	9.91	6.26	2.47	2.25	56.15	
5	4.49	3.78	6.73	4.50	5.22	2.17	3.36	3.53	7.20	6.25	2.38	2.23	51.84	
6	4.43	3.66	7.16	4.23	4.76	27.15	3.32	4.16	6.08	5.61	2.36	2.14	75.06	
7	4.47	3.64	6.19	4.05	4.47	8.32	2.54	3.44	5.93	5.39	2.36	2.14	52.94	
8	4.28	3.59	5.57	3.83	3.97	5.95	4.84	3.91	4.90	5.26	2.34	2.14	50.58	
9	4.22	3.56	5.29	3.61	3.76	4.34	28.95	3.18	4.47	4.90	2.25	2.14	70.67	
10	4.22	3.51	5.36	3.32	3.69	4.03	9.50	2.79	4.10	6.17	2.25	2.11	51.05	
11	4.74	3.47	5.70	3.01	4.52	4.38	6.00	2.76	4.42	5.08	2.16	2.03	48.27	
12	5.07	3.39	9.58	2.89	4.90	3.58	16.71	2.85	5.04	4.65	2.14	2.03	62.83	
13	4.80	3.58	20.46	2.85	7.10	2.91	11.31	2.74	4.17	4.39	2.14	2.03	68.48	
14	4.75	3.75	37.54	5.62	7.02	3.60	9.91	2.65	3.69	4.10	2.27	2.03	86.93	
15	4.57	3.66	25.57	6.60	4.60	6.35	7.58	2.67	3.41	3.94	2.26	2.03	73.24	
16	4.50	3.73	12.87	4.32	4.09	6.00	12.66	3.45	3.22	3.79	2.15	2.03	62.81	
17	4.52	3.73	8.73	3.49	3.56	4.97	11.82	11.60	3.10	3.66	2.14	2.03	63.35	
18	4.38	3.67	24.92	3.08	3.18	3.99	9.77	12.85	2.97	3.47	2.14	2.19	76.61	
19	4.24	3.66	30.76	2.84	2.94	9.69	178.38	5.90	94.13	3.38	2.14	2.16	340.22	
20	4.29	3.81	19.81	2.63	2.81	5.40	54.63	4.91	60.68	3.25	2.14	2.17	166.53	
21	4.14	3.79	11.22	2.76	2.91	4.70	23.70	28.71	20.82	3.08	2.14	2.42	110.39	
22	3.98	3.61	10.85	3.84	2.80	4.46	15.62	9.33	11.46	3.07	2.03	3.97	75.02	
23	4.24	3.53	8.48	2.87	2.61	3.50	10.97	6.67	9.55	3.00	2.89	3.93	62.24	
24	5.08	3.54	7.59	2.67	2.48	3.38	8.47	5.44	7.85	2.97	3.22	3.31	56.00	
25	4.93	3.46	6.91	2.66	2.34	9.97	7.26	5.16	6.72	3.71	2.50	3.37	58.99	
26	4.76	3.56	13.26	9.71	2.36	5.57	6.48	4.34	6.16	3.47	2.25	3.56	65.48	
27	4.73	4.28	17.10	35.72	2.87	4.55	7.49	3.91	58.89	3.01	2.23	3.41	148.19	
28	4.72	4.50	9.51	10.99	2.26	3.83	6.24	3.49	38.99	2.89	2.14	3.53	93.09	
29	4.61		7.72	41.94	2.16	3.20	5.16	3.21	19.66	2.72	2.39	3.60	96.37	
30	4.47		6.91	40.29	2.32	2.76	4.64	3.08	12.13	2.64	3.59	3.30	86.13	
31	4.30		6.82	3.45	3.45	2.97	4.38	2.97		2.60		3.15	27.67	
計	141.30	104.41	375.98	236.11	140.81	157.85	482.37	164.21	470.20	136.17	71.18	80.85	2561.44	
平均	4.56	3.73	12.13	7.87	4.54	5.26	15.56	5.30	15.67	4.39	2.37	2.61	7.02	
流況	最大流量 (m <sup>3</sup> /s)		65日流量	豊水流量 (95日水位)	平水流量 (185日水位)	低水流量 (275日水位)	濁水流量 (355日水位)	最小流量 (m <sup>3</sup> /s)						
	178.38		11.82	6.00	3.99	2.97	2.14	2.03						

西暦 2022 年 (令和4年)

種別	観測所記号

# 日流量年図

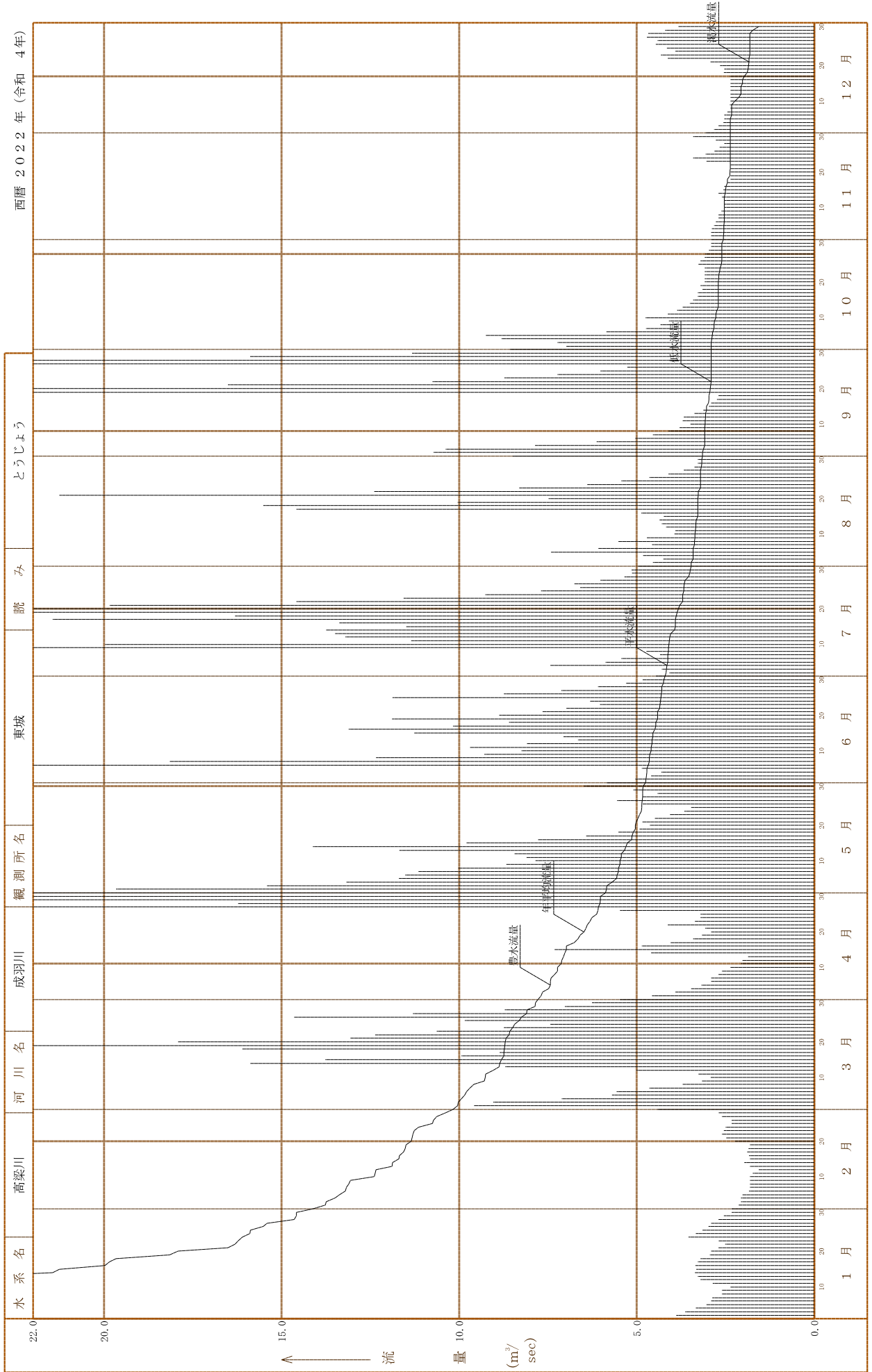


# 流 量 年 表

水系名 日	高梁川			河川名		成羽川			観測所名			東城			読み			とうじょう			計
	1	2	3	4	5	6	7	8	9	10	11	12	13	14	15	16	17	18	19	20	
1	4.16	2.32	4.41	5.47	25.98	5.84	4.46	4.96	8.49	8.57	2.90	3.06	80.62								
2	3.89	2.13	9.59	4.57	19.67	5.04	4.09	4.55	10.73	6.99	2.90	2.82	76.97								
3	3.64	2.06	9.05	3.91	15.41	4.60	4.29	4.25	10.38	7.23	2.90	2.71	70.43								
4	3.33	2.06	7.11	3.47	13.18	4.31	7.43	4.82	7.86	8.81	2.89	2.56	67.83								
5	3.03	2.03	5.70	3.18	11.70	4.86	5.88	7.42	6.13	9.26	2.82	2.53	64.54								
6	2.90	1.84	5.57	2.90	11.52	25.94	5.44	6.08	5.04	5.85	2.77	2.53	78.38								
7	2.88	1.81	4.65	2.90	11.14	18.16	4.35	4.57	4.54	4.74	2.71	2.45	64.90								
8	2.60	1.81	3.70	2.70	10.03	12.34	4.73	5.51	4.11	4.33	2.71	2.36	56.93								
9	2.60	1.81	3.16	2.60	8.68	9.30	28.31	4.72	3.80	4.10	2.61	2.38	74.07								
10	2.36	1.81	2.91	2.37	7.85	8.24	19.98	3.94	3.49	4.76	2.53	2.36	62.60								
11	2.86	1.73	3.27	2.06	8.10	9.70	11.36	3.91	3.71	4.12	2.53	2.36	55.71								
12	3.21	1.57	5.01	2.02	8.44	8.09	13.21	4.17	3.68	3.86	2.53	2.36	58.15								
13	3.29	1.82	8.70	1.86	11.68	6.66	13.50	4.30	3.37	3.70	2.60	2.36	63.84								
14	3.36	1.97	15.89	4.59	14.13	7.07	13.75	4.36	3.13	3.51	2.71	2.36	76.83								
15	3.32	1.81	13.77	7.31	9.80	11.27	11.50	4.24	2.97	3.41	2.56	2.36	74.32								
16	3.35	1.84	9.94	4.86	7.79	13.11	13.38	4.87	2.90	3.29	2.53	2.36	70.22								
17	3.29	1.89	8.85	4.04	6.43	10.18	21.45	15.19	2.74	3.29	2.45	2.38	82.18								
18	3.21	1.85	16.08	3.42	5.52	8.60	16.27	16.17	2.71	3.15	2.36	2.55	81.89								
19	2.94	1.81	26.26	3.17	4.92	11.89	108.91	10.04	59.68	3.20	2.36	2.53	237.71								
20	2.90	2.23	17.92	2.90	4.63	8.87	53.42	7.48	53.69	3.09	2.36	2.65	162.14								
21	2.70	2.48	13.06	3.08	4.84	7.66	23.03	26.10	17.72	3.09	2.36	2.93	109.05								
22	2.51	2.60	12.37	4.13	4.49	6.98	14.69	12.40	10.75	3.09	2.36	4.12	80.49								
23	2.69	2.55	10.64	3.36	4.07	6.04	11.57	8.31	8.73	3.09	3.04	4.32	68.41								
24	3.54	2.50	8.74	3.21	3.66	6.32	9.27	6.40	7.24	3.09	3.42	3.91	61.30								
25	3.33	2.32	7.43	3.21	3.47	11.88	7.70	5.44	6.03	3.27	3.06	4.15	61.29								
26	3.15	2.32	9.85	5.48	4.83	8.74	6.59	4.65	5.26	3.21	2.81	4.47	61.36								
27	2.98	2.60	14.65	24.32	5.55	7.13	6.76	4.11	45.96	3.09	2.67	4.41	124.23								
28	2.90	2.69	11.30	16.23	4.83	6.09	6.03	3.68	34.12	3.07	2.53	4.71	98.18								
29	2.71		8.72	31.97	4.41	5.31	5.35	3.38	16.64	2.97	2.77	4.68	88.91								
30	2.55		7.02	37.64	5.09	4.83	5.14	3.29	11.33	2.90	3.42	4.20	87.41								
31	2.32		6.26		6.49		5.15	3.29		2.90		3.82	30.23								
計	94.50	58.26	291.58	202.93	298.33	295.05	466.99	206.60	366.93	133.03	81.17	95.75	2531.12								
平均	3.05	2.08	9.41	6.76	8.66	8.84	15.06	6.66	12.23	4.29	2.71	3.09	6.93								
流 況	最大流量 (m³/s)			35日流量			65日流量			35日流量 (m³/s)			最小流量 (m³/s)								
	108.91	13.50	9.80	7.43	4.15	2.90	1.84	1.57													

種別	観測所記号

# 日 流 量 年 図





# 流 量 年 表

水系名	江の川			河川名		馬洗川		観測所名		吉舎(三玉)			読み			かさ(みたま)			西暦2022年(令和4年)								
	1	2	3	4	5	6	7	8	9	10	11	12	計	1	2	3	4	5	6	7	8	9	10	11	12	計	
日	0.60	0.54	1.46	1.17	2.46	0.30	0.30	0.85	29.68	2.78	0.57	0.66	41.37														
1	0.62	0.55	2.14	1.05	1.76	0.29	0.28	0.76	9.60	2.48	0.56	0.63	20.72														
2	0.64	0.56	1.79	0.93	1.56	0.28	0.26	0.67	6.32	2.26	0.58	0.58	16.43														
3	0.61	0.54	1.59	0.82	1.40	0.28	0.26	0.58	3.87	2.04	0.58	0.58	13.15														
4	0.60	0.54	1.68	0.75	1.25	0.26	0.26	0.51	3.25	1.85	0.53	0.58	12.06														
5	0.60	0.54	1.21	0.71	1.11	2.91	0.27	0.46	2.82	1.67	0.52	0.55	13.37														
6	0.60	0.54	1.07	0.68	0.96	1.84	0.27	0.49	2.54	1.49	0.49	0.53	11.50														
7	0.58	0.56	0.92	0.65	0.85	1.60	0.28	0.46	2.30	1.36	0.49	0.53	10.58														
8	0.57	0.57	0.82	0.61	0.74	1.41	1.63	0.40	2.15	1.27	0.49	0.51	11.17														
9	0.57	0.57	0.73	0.60	0.66	1.20	1.91	0.31	1.99	1.27	0.49	0.52	10.82														
10	0.57	0.54	0.68	0.57	0.64	1.02	1.68	0.25	1.84	1.26	0.49	0.53	10.07														
11	0.62	0.54	0.64	0.57	0.65	0.88	1.53	0.24	1.72	1.20	0.49	0.51	9.52														
12	0.64	0.54	0.64	0.55	0.69	0.75	1.37	0.28	1.58	1.14	0.53	0.51	9.29														
13	0.61	0.59	0.69	1.96	0.84	0.62	2.54	0.48	1.51	1.08	0.53	0.50	11.95														
14	0.64	0.59	0.74	2.39	0.83	0.63	1.84	0.49	1.39	1.06	0.51	0.49	11.60														
15	0.64	0.55	0.68	1.65	0.75	0.70	1.59	0.45	1.31	1.01	0.49	0.46	10.28														
16	0.65	0.54	0.86	1.43	0.66	0.65	1.46	15.65	1.22	1.00	0.46	0.49	25.07														
17	0.65	0.53	3.47	1.25	0.58	0.57	1.74	20.07	1.16	0.94	0.45	0.49	31.90														
18	0.64	0.57	3.44	1.07	0.53	0.51	37.88	4.92	28.47	0.87	0.46	0.51	79.87														
19	0.61	0.60	2.08	0.91	0.50	0.48	9.58	3.92	14.42	0.83	0.49	0.54	34.96														
20	0.60	0.64	1.80	0.78	0.48	0.46	3.80	15.99	4.73	0.78	0.49	0.62	31.17														
21	0.60	0.67	1.93	0.75	0.46	0.52	3.08	5.77	3.43	0.78	0.49	0.83	19.31														
22	0.60	0.65	1.83	0.72	0.45	0.51	2.52	3.45	3.06	0.78	0.56	0.99	16.12														
23	0.68	0.66	1.60	0.68	0.43	0.46	2.03	2.89	2.62	0.74	0.70	1.01	14.50														
24	0.70	0.65	1.54	0.66	0.41	0.49	1.65	2.60	2.24	0.69	0.69	1.02	13.34														
25	0.68	0.66	1.97	0.70	0.38	0.50	1.37	2.36	1.92	0.64	0.68	1.11	12.97														
26	0.67	0.69	2.26	4.26	0.38	0.48	1.31	2.15	7.53	0.63	0.66	1.19	22.21														
27	0.64	0.71	1.76	1.86	0.34	0.44	1.22	1.92	5.01	0.62	0.63	1.27	16.42														
28	0.61		1.52	11.97	0.32	0.38	1.13	1.71	3.54	0.59	0.63	1.27	23.67														
29	0.59		1.39	6.74	0.30	0.33	1.02	1.56	3.17	0.58	0.67	1.27	17.62														
30	0.57		1.30		0.30	0.30	0.92	1.41		0.57		1.27	6.34														
31	19.20	16.43	46.23	49.44	23.67	21.75	86.98	94.05	156.39	36.26	16.40	22.55	589.35														
計	0.62	0.59	1.49	1.65	0.76	0.73	2.81	3.03	5.21	1.17	0.55	0.73	1.61														
平均	最大流量 (m³/s)		35日流量		65日流量		豊水流量 (95日水位)		平水流量 (185日水位)		低水流量 (275日水位)		濁水流量 (355日水位)		最小流量 (m³/s)												
流況	37.88		2.62		1.84		1.41		0.68		0.54		0.28		0.24												

種別	観測所記号

# 日流量年図

