

令和 5 年度

水資源調査報告書

(水位・流量編)

令和 6 年 3 月

広島県土木建築局

ま え が き

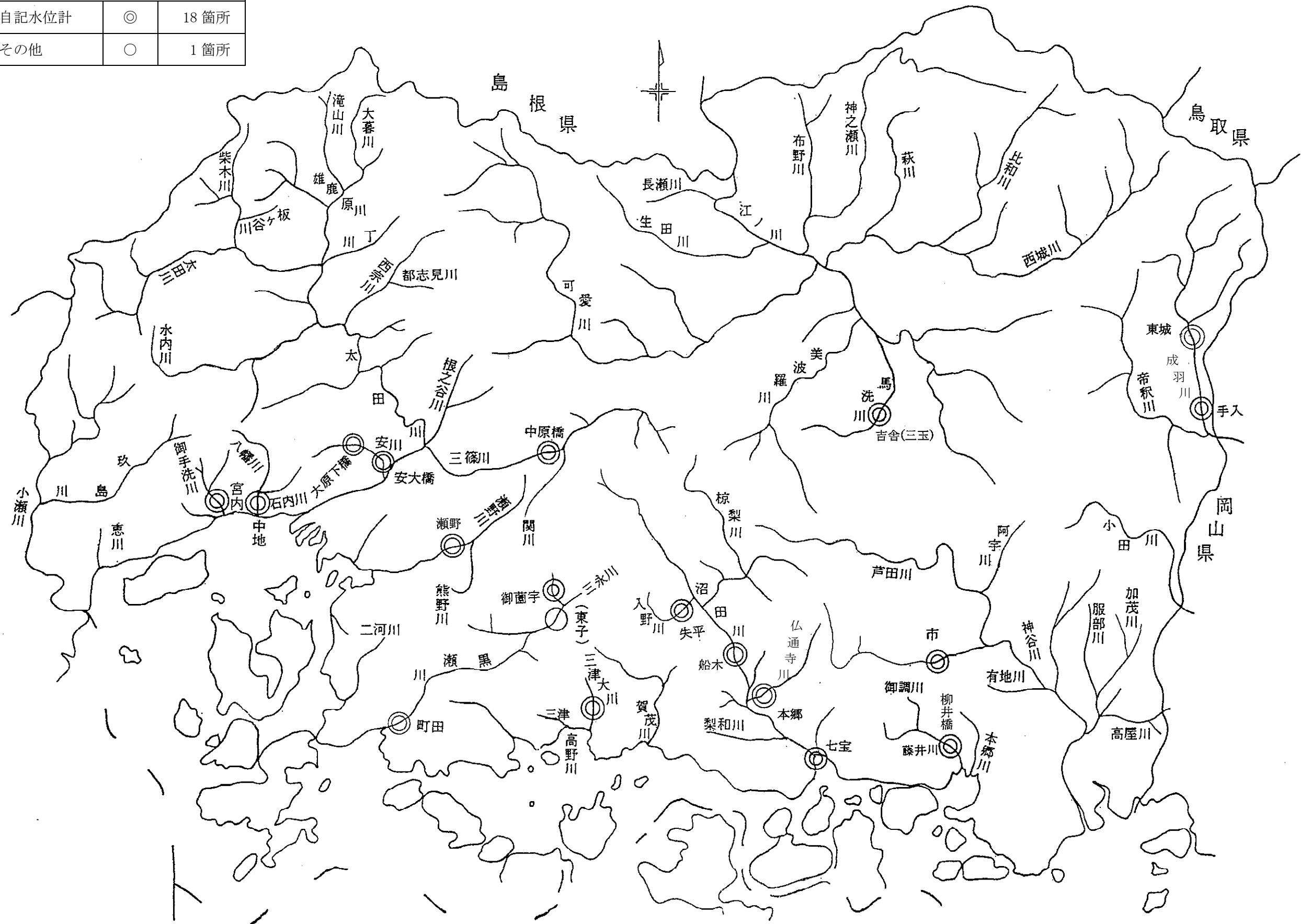
本報告書は、県内各地域の水資源検討に資するため、令和5年に観測した水位・流量の各記録を収録したものである。

観測項目、観測所数及び記録内容は下表のとおりである。

観 測 項 目	観 測 所 数	記 録 内 容
水 位	18	日平均水位
流 量	19	日平均流量

水文資料 (水位・流量) 位置図

凡 例		
自記水位計	◎	18箇所
その他	○	1箇所



目 次

まえがき

水文資料（水位・流量）位置図

1. 水位流量観測所及び流況一覧表	1
2. 水位年表	3
3. 流量年表及び日流量年図	23

1. 水位流量観測所及び流況一覧表

流量観測所及び流況一覧表

() 値は100km²当り

水系名	河川名	観測所名	種別	流域面積 (km ²)	位置			年	流 量 (m ³ /sec)								摘 要
					市・郡	区・町・村	字		時間最大	最 大		豊 水		平 水		低 水	
瀬野川	瀬野川	瀬野	自記	—	広島市	安芸区 瀬野川町	瀬野	R5 H23~R5	63.57	33.71 (—)	1.68 (—)	1.42 (—)	0.69 (—)	0.53 (—)	0.53 (—)	2.06 (—)	H30: 欠測値を除く参考流況
										R3 77.34 (—)	2.01 (—)	1.37 (—)	0.77 (—)	0.52 (—)	R3 0.01 (—)	2.13 (—)	
御手洗川	御手洗川	宮内	自記	10.9	廿日市市	宮内	西畑口	R5 H9~R5	6.49	1.94 (17.80)	0.34 (3.12)	0.23 (2.11)	0.15 (1.38)	0.12 (1.10)	0.12 (1.10)	0.30 (2.75)	
										R3 12.49 (114.59)	0.43 (3.94)	0.26 (2.39)	0.17 (1.56)	0.11 (1.01)	H31 0.01 (0.09)	0.40 (3.67)	
八幡川	八幡川	中地	自記	81.2	広島市	佐伯区 五日市町	中地	R5 S46~R5	90.66	23.83 (29.35)	2.46 (3.03)	1.56 (1.92)	0.69 (0.85)	0.49 (0.60)	0.49 (0.60)	2.28 (2.81)	
										S49 178.61 (219.96)	2.86 (3.52)	1.80 (2.22)	1.21 (1.49)	0.81 (1.00)	H7 0.18 (0.22)	2.85 (3.51)	
太田川	三篠川	中原橋	自記	185.0	広島市	安佐北区 白木町	落尻	R5 S54~R5	294.73	99.43 (53.75)	4.66 (2.52)	3.05 (1.65)	2.49 (1.35)	2.08 (1.12)	1.95 (1.05)	5.36 (2.90)	
										S60 280.56 (151.65)	5.22 (2.82)	3.15 (1.70)	2.21 (1.19)	1.35 (0.73)	S57 0.17 (0.09)	5.88 (3.18)	
太田川	安川	大原下橋	自記	33.5	広島市	安佐南区 沼田町	伴	R5 S60~R5	25.58	9.97 (29.76)	0.92 (2.75)	0.68 (2.03)	0.48 (1.43)	0.38 (1.13)	0.34 (1.01)	0.99 (2.96)	
										R3 50.39 (150.42)	1.30 (3.88)	0.86 (2.57)	0.62 (1.85)	0.42 (1.25)	H6 0.06 (0.18)	1.28 (3.82)	
太田川	安川	安大橋	自記	53.5	広島市	安佐南区	中須	R5 S60~R5	54.37	14.01 (41.82)	1.48 (2.54)	0.87 (2.60)	0.63 (1.88)	0.50 (1.49)	0.50 (1.49)	1.33 (3.97)	H30: 欠測値を除く参考流況
										R3 346.40 (647.48)	1.73 (3.23)	1.11 (2.07)	0.77 (1.44)	0.50 (0.93)	R3 0.02 (0.04)	1.79 (3.35)	H11, H12, H13, H14 欠測
沼田川	入野川	失平	自記	58.3	東広島市	河内町	失平	R5 S49~R5	77.15	27.77 (47.63)	1.06 (1.82)	0.67 (1.15)	0.56 (0.96)	0.45 (0.77)	0.45 (0.77)	1.20 (2.06)	
										H30 93.34 (160.10)	1.39 (2.38)	0.93 (1.60)	0.69 (1.18)	0.39 (0.67)	S53 0.05 (0.09)	1.48 (2.53)	H16, H17, H18, H20, H21 欠測
沼田川	沼田川	船木	自記	384.3	三原市	本郷町	船木	R5 H18, H26~R5	402.98	245.04 (63.76)	13.15 (3.42)	6.49 (1.69)	3.64 (0.95)	1.57 (0.41)	0.80 (0.21)	12.64 (3.29)	
										H30 575.19 (149.67)	11.27 (2.93)	7.13 (1.86)	5.10 (1.33)	3.18 (0.83)	R5 0.80 (0.21)	11.41 (2.97)	H27: 欠測値を除く参考流況
沼田川	沼田川	七宝	自記	496.0	三原市	沼田東町	七宝	R5 H18~R5	387.54	252.15 (50.84)	7.00 (1.41)	4.86 (0.98)	3.39 (0.68)	1.37 (0.28)	0.45 (0.09)	8.89 (1.79)	H27: 欠測値を除く参考流況
										H30 1034.54 (208.58)	12.27 (2.47)	8.17 (1.65)	6.48 (1.31)	4.14 (0.84)	H19 0.38 (0.08)	13.63 (2.75)	H20 欠測
沼田川	仏通寺川	本郷	自記	—	三原市	本郷町 本郷	釣戸樋	R5 H28~R5	48.60	21.38 (—)	0.22 (—)	0.09 (—)	0.04 (—)	0.02 (—)	0.01 (—)	0.36 (—)	
										H30 108.08 (—)	0.51 (—)	0.32 (—)	0.14 (—)	0.08 (—)	H29 0.00 (—)	0.63 (—)	
黒瀬川	三永川	(東子)	—	68.3	東広島市	西条町	下三永	R5 S48~R5	—	7.75 (11.35)	0.39 (0.57)	0.25 (0.37)	0.13 (0.19)	0.02 (0.03)	0.01 (0.01)	0.40 (0.59)	三永貯水池取水実績報告書から転用
										H5 26.46 (38.74)	0.61 (0.89)	0.40 (0.59)	0.27 (0.40)	0.11 (0.16)	H25 0.00 (0.00)	0.57 (0.83)	
黒瀬川	黒瀬川	御菌宇	自記	52.7	東広島市	西条町	御菌宇	R5 S55~R5	135.30	41.14 (78.06)	1.08 (2.05)	0.81 (1.54)	0.37 (0.70)	0.15 (0.28)	0.15 (0.28)	1.37 (2.60)	
										R3 86.61 (164.35)	1.47 (2.79)	0.96 (1.82)	0.66 (1.25)	0.40 (0.76)	H6 0.06 (0.11)	1.59 (3.02)	H16, H17 欠測
黒瀬川	黒瀬川	町田	自記	238.1	呉市	広弁天橋町	町田	R5 H18~R5	328.39	159.41 (66.95)	4.22 (1.77)	2.48 (1.04)	1.48 (0.62)	0.76 (0.32)	0.49 (0.21)	6.04 (2.54)	
										H30 555.22 (233.19)	5.82 (2.44)	3.11 (1.31)	1.90 (0.80)	0.89 (0.37)	H20 0.03 (0.01)	6.20 (2.60)	
三津大川	三津大川	三津	自記	—	東広島市	安芸津町	三津	R5 H27~R5	14.61	8.26 (—)	0.19 (—)	0.05 (—)	0.02 (—)	0.01 (—)	0.01 (—)	0.32 (—)	
										R3 31.59 (—)	0.37 (—)	0.16 (—)	0.08 (—)	0.03 (—)	H29 0.01 (—)	0.51 (—)	H30, H31 (R1) 欠測
藤井川	藤井川	柳井橋	自記	56.2	尾道市	西藤町	柳井	R5 S46~R5	59.41	25.79 (45.89)	1.05 (1.87)	0.61 (1.09)	0.23 (0.41)	0.13 (0.23)	0.13 (0.23)	0.99 (1.76)	
										S60 84.78 (150.85)	0.83 (1.48)	0.48 (0.85)	0.33 (0.59)	0.20 (0.36)	H17 0.04 (0.07)	1.00 (1.78)	S47 欠測
芦田川	御調川	市	自記	91.7	尾道市	御調町	市	R5 S53~R5	168.06	59.25 (64.61)	0.88 (0.96)	0.65 (0.71)	0.56 (0.61)	0.41 (0.45)	0.41 (0.45)	1.72 (1.88)	H26, H30: 欠測値を除く参考流況
										H30 117.30 (127.92)	1.64 (1.79)	0.92 (1.00)	0.60 (0.65)	0.31 (0.34)	H6 0.01 (0.01)	1.94 (2.12)	H20 欠測, H22 一部欠測
高梁川	成羽川	手入	自記	260.5	神石郡	神石高原町	手入	R5 S46~R5	292.94	100.35 (38.52)	7.94 (3.05)	5.07 (1.95)	3.24 (1.24)	2.42 (0.93)	2.31 (0.89)	8.52 (3.27)	
										H30 472.63 (181.43)	9.82 (3.77)	5.68 (2.18)	3.82 (1.47)	2.35 (0.90)	S48 0.36 (0.14)	9.55 (3.67)	S47 欠測
高梁川	成羽川	東城	自記	—	庄原市	東城町 川西	榎ヶ坪	R5 H28~R5	132.81	81.07 (—)	7.56 (—)	4.19 (—)	2.84 (—)	2.09 (—)	1.75 (—)	6.97 (—)	
										H30 395.89 (—)	9.43 (—)	5.73 (—)	3.89 (—)	2.48 (—)	R4 1.57 (—)	9.47 (—)	
江の川	馬洗川	吉舎 (三玉)	自記	117.7	三次市	吉舎町	海田原	R5 S46~R5	113.87	42.96 (36.50)	1.95 (1.66)	0.89 (0.76)	0.41 (0.35)	0.16 (0.14)	0.03 (0.03)	2.29 (1.95)	
										S60 162.16 (137.77)	2.51 (2.13)	1.37 (1.16)	0.89 (0.76)	0.43 (0.37)	S53 0.01 (0.01)	2.86 (2.43)	S47, S48, S49 欠測

【備考】 新庄観測所：平成25年1月より、掲載中止
 兵庫観測所：平成26年1月より、柳井橋観測所へ変更
 船木観測所：平成26年1月より、再掲載
 印内観測所：平成27年1月より、三津観測所へ変更
 真良観測所：平成28年1月より、本郷観測所へ変更、本市橋観測所：平成28年1月より、掲載中止（七宝観測所へ切替）、本市橋観測所：平成28年1月より、掲載開始

2. 水 位 年 表

観 測 所	頁
瀬 野	5
宮 内	6
中 地	7
中 原 橋	8
大 原 下 橋	9
安 大 橋	10
失 平	11
船 木	12
七 宝	13
本 郷	14
御 菌 宇	15
町 田	16
三 津	17
柳 井 橋	18
市	19
手 入	20
東 城	21
吉 舎 (三 玉)	22

水 位 年 表

瀬野川水系

瀬野川

瀬野観測所

2023 年

(単位 : m)

月 日	1 月	2 月	3 月	4 月	5 月	6 月	7 月	8 月	9 月	10 月	11 月	12 月	年
1	0.07	0.07	0.09	0.09	0.38	0.07	0.94	0.04	-0.02	-0.05	-0.06	-0.05	
2	0.07	0.07	0.11	0.09	0.28	0.45	0.58	0.03	-0.02	-0.05	-0.06	-0.05	
3	0.07	0.07	0.09	0.08	0.23	0.31	0.46	0.03	-0.03	-0.05	-0.06	-0.05	
4	0.06	0.07	0.08	0.08	0.19	0.17	0.35	0.02	-0.02	-0.05	-0.06	-0.05	
5	0.07	0.07	0.08	0.09	0.22	0.11	0.41	0.02	-0.01	-0.05	-0.06	-0.05	
6	0.07	0.07	0.08	0.16	0.33	0.12	0.37	0.01	-0.01	-0.06	-0.06	-0.03	
7	0.07	0.08	0.08	0.65	1.00	0.09	0.33	0.02	-0.02	-0.06	-0.06	-0.02	
8	0.07	0.07	0.07	0.46	1.00	0.17	0.45	0.02	-0.03	-0.06	-0.05	-0.04	
9	0.07	0.07	0.07	0.27	0.45	0.18	1.11	0.01	-0.03	-0.03	-0.05	-0.04	
10	0.07	0.10	0.08	0.19	0.38	0.10	0.83	0.01	-0.01	-0.04	-0.05	-0.04	
11	0.06	0.09	0.07	0.16	0.26	0.09	0.64	0.02	0.04	-0.05	-0.05	-0.01	
12	0.07	0.08	0.08	0.19	0.17	0.07	0.53	0.00	-0.01	-0.06	-0.06	0.15	
13	0.08	0.13	0.16	0.14	0.17	0.06	0.47	0.08	-0.03	-0.06	-0.06	-0.01	
14	0.24	0.11	0.09	0.13	0.16	0.16	0.42	0.04	0.00	-0.06	-0.06	-0.02	
15	0.11	0.09	0.08	0.52	0.15	0.10	0.37	0.01	-0.02	-0.06	-0.06	0.04	
16	0.10	0.09	0.08	0.40	0.07	0.06	0.31	0.01	-0.03	-0.06	-0.05	0.03	
17	0.09	0.08	0.08	0.29	0.05	0.04	0.25	-0.01	-0.03	-0.06	0.08	-0.01	
18	0.08	0.09	0.16	0.22	0.04	0.03	0.22	-0.01	-0.03	-0.06	-0.03	-0.02	
19	0.08	0.28	0.10	0.19	0.29	0.03	0.31	-0.02	0.06	-0.06	-0.04	-0.03	
20	0.07	0.15	0.09	0.16	0.15	0.02	0.22	-0.02	-0.02	-0.05	-0.05	-0.03	
21	0.07	0.13	0.09	0.15	0.08	0.09	0.16	-0.02	-0.02	-0.05	-0.05	-0.04	
22	0.07	0.11	0.09	0.13	0.05	0.06	0.14	-0.02	-0.02	-0.06	-0.05	-0.04	
23	0.10	0.11	0.11	0.12	0.05	0.03	0.12	0.01	-0.03	-0.06	-0.04	-0.04	
24	0.08	0.10	0.10	0.12	0.05	0.02	0.11	0.00	-0.04	-0.06	-0.05	-0.04	
25	0.08	0.09	0.10	0.19	0.04	0.01	0.09	-0.02	-0.04	-0.06	-0.05	-0.04	
26	0.08	0.09	0.17	0.67	0.03	0.03	0.08	-0.01	-0.04	-0.06	-0.05	-0.04	
27	0.08	0.08	0.12	0.45	0.03	0.02	0.07	-0.02	-0.04	-0.06	-0.05	-0.04	
28	0.08	0.08	0.11	0.31	0.03	0.06	0.06	-0.02	-0.04	-0.06	-0.05	-0.04	
29	0.07		0.10	0.34	0.07	0.07	0.05	-0.02	-0.04	-0.06	-0.05	-0.04	
30	0.07		0.10	0.53	0.22	0.43	0.05	-0.03	-0.04	-0.06	-0.05	-0.04	
31	0.07		0.09		0.09		0.05	-0.01		-0.06		-0.03	
合計	2.52	2.72	3.00	7.57	6.71	3.25	10.55	0.15	-0.62	-1.73	-1.44	-0.76	31.92
平均	0.08	0.10	0.10	0.25	0.22	0.11	0.34	0.00	-0.02	-0.06	-0.05	-0.02	0.09

年最大水位	1.11	年最小水位	-0.06	3 5 日水位	0.31	6 5 日水位	0.16
豊 水 位	0.10	平 水 位	0.07	低 水 位	-0.03	渴 水 位	-0.06

水 位 年 表

御手洗川水系

御手洗川

宮内観測所

2023 年

(単位 : m)

月 日	1 月	2 月	3 月	4 月	5 月	6 月	7 月	8 月	9 月	10 月	11 月	12 月	年
1	-0.27	-0.29	-0.27	-0.27	-0.14	-0.18	0.21	-0.13	-0.18	-0.20	-0.25	-0.28	
2	-0.28	-0.29	-0.27	-0.27	-0.16	-0.08	0.02	-0.14	-0.19	-0.21	-0.25	-0.28	
3	-0.28	-0.29	-0.28	-0.27	-0.17	-0.17	-0.03	-0.14	-0.20	-0.21	-0.25	-0.28	
4	-0.28	-0.29	-0.28	-0.27	-0.18	-0.19	-0.05	-0.14	-0.20	-0.21	-0.25	-0.28	
5	-0.28	-0.29	-0.29	-0.26	-0.19	-0.19	0.01	-0.14	-0.13	-0.22	-0.25	-0.28	
6	-0.29	-0.29	-0.29	-0.14	0.04	-0.18	-0.05	-0.14	-0.17	-0.22	-0.24	-0.28	
7	-0.29	-0.29	-0.29	-0.08	0.17	-0.19	-0.05	-0.13	-0.20	-0.22	-0.25	-0.27	
8	-0.29	-0.29	-0.29	-0.19	0.08	-0.16	0.04	-0.14	-0.20	-0.22	-0.25	-0.28	
9	-0.29	-0.30	-0.29	-0.22	0.00	-0.17	0.26	-0.14	-0.19	-0.21	-0.25	-0.28	
10	-0.29	-0.26	-0.29	-0.23	-0.04	-0.20	0.25	-0.12	-0.18	-0.22	-0.25	-0.28	
11	-0.29	-0.27	-0.30	-0.24	-0.06	-0.20	0.14	-0.08	-0.15	-0.22	-0.25	-0.24	
12	-0.29	-0.28	-0.28	-0.22	-0.08	-0.20	0.09	-0.14	-0.19	-0.23	-0.26	-0.19	
13	-0.24	-0.23	-0.27	-0.25	-0.07	-0.20	0.06	-0.16	-0.20	-0.23	-0.26	-0.26	
14	-0.16	-0.26	-0.30	-0.24	-0.08	-0.19	0.03	-0.15	-0.16	-0.23	-0.26	-0.26	
15	-0.25	-0.28	-0.30	-0.07	-0.11	-0.13	0.01	-0.15	-0.19	-0.23	-0.26	-0.23	
16	-0.26	-0.28	-0.27	-0.17	-0.12	-0.17	0.00	-0.16	-0.20	-0.23	-0.25	-0.25	
17	-0.27	-0.29	-0.27	-0.19	-0.13	-0.18	-0.02	-0.16	-0.21	-0.23	-0.24	-0.26	
18	-0.28	-0.26	-0.26	-0.20	-0.13	-0.19	-0.03	-0.16	-0.20	-0.23	-0.25	-0.27	
19	-0.28	-0.11	-0.28	-0.21	-0.02	-0.19	-0.03	-0.17	0.09	-0.23	-0.26	-0.27	
20	-0.28	-0.22	-0.27	-0.22	-0.10	-0.20	-0.05	-0.18	-0.10	-0.24	-0.26	-0.27	
21	-0.28	-0.24	-0.28	-0.23	-0.13	-0.14	-0.06	-0.18	-0.12	-0.24	-0.26	-0.27	
22	-0.29	-0.25	-0.27	-0.24	-0.14	-0.15	-0.07	-0.18	-0.15	-0.24	-0.26	-0.27	
23	-0.26	-0.26	-0.25	-0.24	-0.15	-0.18	-0.08	0.00	-0.16	-0.24	-0.26	-0.27	
24	-0.28	-0.26	-0.27	-0.25	-0.17	-0.19	-0.09	-0.12	-0.16	-0.24	-0.27	-0.27	
25	-0.28	-0.27	-0.27	-0.16	-0.18	-0.20	-0.10	-0.14	-0.17	-0.24	-0.27	-0.28	
26	-0.28	-0.27	-0.24	-0.06	-0.18	-0.18	-0.10	-0.15	-0.18	-0.24	-0.27	-0.28	
27	-0.28	-0.28	-0.28	-0.17	-0.18	-0.19	-0.11	-0.17	-0.18	-0.23	-0.27	-0.28	
28	-0.29	-0.28	-0.28	-0.19	-0.18	-0.15	-0.12	-0.18	-0.19	-0.24	-0.27	-0.28	
29	-0.29		-0.28	-0.10	-0.16	-0.15	-0.12	-0.18	-0.19	-0.25	-0.27	-0.28	
30	-0.29		-0.28	-0.08	-0.13	0.10	-0.12	-0.18	-0.19	-0.25	-0.28	-0.28	
31	-0.29		-0.27		-0.18		-0.13	-0.17		-0.25		-0.28	
合計	-8.55	-7.47	-8.61	-5.93	-3.27	-4.99	-0.29	-4.52	-5.04	-7.10	-7.72	-8.33	-71.82
平均	-0.28	-0.27	-0.28	-0.20	-0.11	-0.17	-0.01	-0.15	-0.17	-0.23	-0.26	-0.27	-0.20

年最大水位	0.26	年最小水位	-0.30	3 5 日水位	-0.07	6 5 日水位	-0.13
豊水位	-0.16	平水位	-0.22	低水位	-0.27	渇水位	-0.29

水 位 年 表

八幡川水系

八幡川

中地観測所

2023 年

(単位 : m)

月 日	1 月	2 月	3 月	4 月	5 月	6 月	7 月	8 月	9 月	10 月	11 月	12 月	年
1	0.45	0.45	0.45	0.45	0.56	0.52	0.93	0.52	0.50	0.48	0.44	0.43	
2	0.45	0.45	0.45	0.44	0.55	0.60	0.65	0.52	0.49	0.48	0.43	0.43	
3	0.45	0.45	0.45	0.44	0.50	0.53	0.59	0.51	0.49	0.48	0.44	0.43	
4	0.45	0.44	0.44	0.45	0.50	0.53	0.54	0.51	0.49	0.48	0.44	0.43	
5	0.45	0.45	0.44	0.46	0.50	0.51	0.63	0.51	0.54	0.48	0.44	0.43	
6	0.45	0.45	0.45	0.54	0.75	0.51	0.58	0.51	0.50	0.48	0.46	0.43	
7	0.45	0.45	0.45	0.59	0.87	0.50	0.55	0.52	0.49	0.47	0.45	0.44	
8	0.45	0.45	0.45	0.52	0.70	0.52	0.64	0.52	0.49	0.48	0.45	0.43	
9	0.45	0.44	0.44	0.52	0.62	0.51	0.92	0.51	0.48	0.48	0.44	0.43	
10	0.45	0.49	0.44	0.52	0.57	0.51	0.85	0.52	0.49	0.47	0.45	0.43	
11	0.44	0.45	0.45	0.50	0.56	0.51	0.71	0.55	0.50	0.47	0.45	0.48	
12	0.45	0.46	0.46	0.49	0.55	0.50	0.67	0.51	0.48	0.47	0.44	0.49	
13	0.48	0.49	0.47	0.48	0.56	0.51	0.65	0.51	0.49	0.47	0.44	0.44	
14	0.50	0.46	0.44	0.49	0.55	0.53	0.63	0.51	0.52	0.47	0.44	0.45	
15	0.46	0.45	0.44	0.57	0.53	0.51	0.60	0.51	0.50	0.47	0.43	0.46	
16	0.45	0.45	0.44	0.50	0.51	0.50	0.59	0.51	0.49	0.46	0.45	0.44	
17	0.46	0.45	0.44	0.49	0.49	0.50	0.59	0.53	0.48	0.46	0.47	0.44	
18	0.46	0.48	0.48	0.51	0.49	0.50	0.58	0.51	0.49	0.45	0.47	0.43	
19	0.45	0.53	0.45	0.50	0.64	0.50	0.60	0.50	0.60	0.45	0.44	0.43	
20	0.45	0.49	0.45	0.50	0.57	0.50	0.58	0.50	0.51	0.46	0.44	0.43	
21	0.45	0.50	0.45	0.51	0.56	0.53	0.57	0.50	0.50	0.45	0.44	0.43	
22	0.45	0.50	0.44	0.51	0.53	0.51	0.53	0.50	0.49	0.45	0.44	0.43	
23	0.48	0.50	0.47	0.50	0.50	0.50	0.53	0.59	0.49	0.45	0.44	0.43	
24	0.45	0.50	0.45	0.49	0.50	0.50	0.53	0.52	0.48	0.44	0.43	0.43	
25	0.46	0.49	0.45	0.54	0.50	0.50	0.53	0.51	0.48	0.44	0.44	0.43	
26	0.45	0.49	0.48	0.59	0.50	0.51	0.52	0.52	0.48	0.44	0.43	0.43	
27	0.45	0.47	0.45	0.55	0.50	0.50	0.52	0.50	0.48	0.45	0.44	0.43	
28	0.45	0.45	0.45	0.54	0.50	0.52	0.52	0.50	0.48	0.44	0.44	0.43	
29	0.45		0.45	0.61	0.51	0.54	0.52	0.49	0.48	0.44	0.44	0.42	
30	0.45		0.45	0.61	0.57	0.76	0.52	0.49	0.48	0.44	0.43	0.42	
31	0.45		0.44		0.53		0.52	0.52		0.44		0.43	
合計	14.09	13.13	13.96	15.41	17.27	15.67	18.89	15.93	14.86	14.29	13.28	13.51	180.29
平均	0.45	0.47	0.45	0.51	0.56	0.52	0.61	0.51	0.50	0.46	0.44	0.44	0.49

年最大水位	0.93	年最小水位	0.42	3 5 日水位	0.57	6 5 日水位	0.53
豊水位	0.51	平水位	0.48	低水位	0.45	渇水位	0.43

水 位 年 表

太田川水系

三篠川

中原橋観測所

2023 年

(単位 : m)

月 日	1 月	2 月	3 月	4 月	5 月	6 月	7 月	8 月	9 月	10 月	11 月	12 月	年
1	0.56	0.55	0.56	0.54	0.78	0.68	1.48	0.54	0.54	0.47	0.45	0.45	
2	0.55	0.56	0.59	0.53	0.70	1.02	1.00	0.53	0.51	0.48	0.45	0.45	
3	0.55	0.55	0.57	0.53	0.66	0.87	0.83	0.52	0.50	0.48	0.45	0.44	
4	0.54	0.55	0.56	0.52	0.63	0.76	0.76	0.52	0.49	0.49	0.45	0.44	
5	0.54	0.54	0.55	0.53	0.62	0.70	0.81	0.51	0.48	0.48	0.45	0.44	
6	0.54	0.54	0.55	0.59	0.75	0.69	0.77	0.51	0.48	0.48	0.45	0.45	
7	0.54	0.54	0.54	1.20	1.52	0.67	0.73	0.52	0.48	0.47	0.46	0.47	
8	0.54	0.54	0.54	0.88	1.34	0.68	0.82	0.53	0.48	0.47	0.45	0.45	
9	0.53	0.53	0.54	0.73	0.93	0.69	1.76	0.52	0.47	0.51	0.45	0.44	
10	0.53	0.55	0.53	0.67	0.80	0.64	1.32	0.51	0.52	0.49	0.45	0.44	
11	0.53	0.57	0.53	0.63	0.73	0.63	1.03	0.51	0.76	0.48	0.45	0.47	
12	0.53	0.56	0.54	0.62	0.69	0.61	0.88	0.50	0.62	0.47	0.45	0.66	
13	0.55	0.62	0.65	0.59	0.70	0.60	0.80	0.50	0.55	0.47	0.45	0.52	
14	0.70	0.62	0.58	0.58	0.75	0.65	0.75	0.51	0.60	0.47	0.44	0.49	
15	0.63	0.60	0.56	0.88	0.79	0.69	0.72	0.55	0.57	0.47	0.45	0.56	
16	0.59	0.58	0.55	0.81	0.69	0.69	0.70	0.58	0.54	0.46	0.44	0.59	
17	0.58	0.57	0.55	0.74	0.65	0.63	0.66	0.53	0.52	0.46	0.54	0.53	
18	0.56	0.57	0.61	0.68	0.64	0.60	0.65	0.51	0.52	0.46	0.49	0.51	
19	0.56	0.84	0.58	0.65	0.91	0.59	0.66	0.50	0.57	0.46	0.48	0.49	
20	0.55	0.74	0.56	0.62	0.82	0.58	0.63	0.49	0.53	0.46	0.47	0.48	
21	0.54	0.67	0.56	0.60	0.73	0.60	0.61	0.48	0.52	0.46	0.46	0.48	
22	0.54	0.63	0.55	0.58	0.69	0.61	0.59	0.48	0.52	0.46	0.46	0.48	
23	0.56	0.61	0.56	0.56	0.66	0.59	0.58	0.50	0.50	0.46	0.46	0.47	
24	0.55	0.60	0.57	0.55	0.62	0.58	0.57	0.50	0.50	0.45	0.45	0.47	
25	0.54	0.59	0.57	0.61	0.61	0.57	0.56	0.50	0.49	0.45	0.45	0.47	
26	0.54	0.57	0.61	1.12	0.60	0.58	0.56	0.50	0.49	0.45	0.45	0.47	
27	0.54	0.57	0.59	0.83	0.59	0.57	0.55	0.51	0.48	0.50	0.45	0.47	
28	0.55	0.56	0.58	0.72	0.59	0.69	0.55	0.50	0.48	0.49	0.45	0.47	
29	0.55		0.56	0.73	0.65	0.68	0.54	0.48	0.48	0.46	0.45	0.46	
30	0.55		0.56	0.92	0.82	0.91	0.54	0.47	0.48	0.46	0.45	0.46	
31	0.55		0.55		0.72		0.55	0.52		0.45		0.47	
合計	17.21	16.52	17.50	20.74	23.38	20.05	23.96	15.83	15.67	14.57	13.70	14.94	214.07
平均	0.56	0.59	0.56	0.69	0.75	0.67	0.77	0.51	0.52	0.47	0.46	0.48	0.59

年最大水位	1.76	年最小水位	0.44	3 5 日水位	0.75	6 5 日水位	0.67
豊水位	0.61	平水位	0.55	低水位	0.49	渴水位	0.45

水 位 年 表

太田川水系

安川

大原下橋観測所

2023 年

(単位 : m)

月 日	1 月	2 月	3 月	4 月	5 月	6 月	7 月	8 月	9 月	10 月	11 月	12 月	年
1	0.22	0.24	0.25	0.20	0.32	0.29	0.63	0.28	0.28	0.23	0.21	0.19	
2	0.22	0.23	0.26	0.19	0.30	0.42	0.42	0.28	0.26	0.23	0.21	0.19	
3	0.22	0.23	0.24	0.20	0.29	0.31	0.37	0.28	0.25	0.23	0.20	0.19	
4	0.21	0.22	0.23	0.20	0.28	0.29	0.34	0.28	0.24	0.23	0.20	0.19	
5	0.21	0.22	0.23	0.24	0.28	0.28	0.42	0.27	0.39	0.23	0.20	0.19	
6	0.21	0.22	0.22	0.44	0.52	0.30	0.35	0.27	0.30	0.22	0.24	0.19	
7	0.21	0.24	0.20	0.47	0.60	0.28	0.36	0.29	0.27	0.22	0.22	0.21	
8	0.21	0.22	0.20	0.32	0.48	0.32	0.46	0.28	0.26	0.23	0.21	0.19	
9	0.21	0.21	0.20	0.29	0.39	0.29	0.67	0.28	0.25	0.25	0.20	0.19	
10	0.21	0.31	0.20	0.28	0.37	0.28	0.61	0.29	0.25	0.22	0.21	0.19	
11	0.21	0.26	0.19	0.26	0.34	0.27	0.48	0.35	0.26	0.22	0.20	0.28	
12	0.20	0.24	0.23	0.27	0.33	0.26	0.44	0.28	0.25	0.22	0.19	0.33	
13	0.28	0.31	0.27	0.25	0.36	0.26	0.42	0.27	0.24	0.22	0.22	0.25	
14	0.32	0.26	0.22	0.27	0.33	0.31	0.40	0.27	0.31	0.22	0.20	0.25	
15	0.25	0.24	0.21	0.43	0.31	0.29	0.38	0.28	0.27	0.22	0.20	0.28	
16	0.23	0.24	0.20	0.31	0.30	0.27	0.36	0.26	0.25	0.22	0.23	0.25	
17	0.23	0.23	0.20	0.29	0.29	0.26	0.35	0.39	0.24	0.22	0.27	0.23	
18	0.23	0.29	0.27	0.28	0.30	0.26	0.34	0.29	0.24	0.22	0.26	0.22	
19	0.22	0.39	0.21	0.27	0.44	0.25	0.39	0.27	0.28	0.21	0.22	0.21	
20	0.22	0.29	0.21	0.26	0.32	0.24	0.34	0.26	0.25	0.22	0.21	0.21	
21	0.22	0.28	0.21	0.26	0.30	0.31	0.33	0.26	0.27	0.22	0.21	0.21	
22	0.22	0.27	0.20	0.25	0.30	0.30	0.32	0.26	0.25	0.22	0.21	0.21	
23	0.27	0.26	0.27	0.24	0.29	0.26	0.32	0.32	0.24	0.22	0.21	0.21	
24	0.24	0.25	0.23	0.24	0.28	0.25	0.31	0.28	0.23	0.21	0.21	0.21	
25	0.26	0.25	0.23	0.37	0.28	0.25	0.31	0.28	0.23	0.21	0.20	0.20	
26	0.25	0.25	0.28	0.43	0.28	0.28	0.31	0.27	0.23	0.21	0.19	0.20	
27	0.26	0.24	0.22	0.31	0.27	0.26	0.30	0.26	0.23	0.22	0.19	0.20	
28	0.25	0.24	0.21	0.29	0.27	0.33	0.30	0.25	0.23	0.22	0.20	0.20	
29	0.24		0.21	0.40	0.31	0.39	0.29	0.24	0.23	0.21	0.19	0.20	
30	0.24		0.20	0.37	0.35	0.57	0.29	0.24	0.23	0.21	0.19	0.20	
31	0.24		0.20		0.29		0.29	0.31		0.21		0.23	
合計	7.21	7.13	6.90	8.88	10.37	8.93	11.90	8.69	7.71	6.84	6.30	6.70	97.56
平均	0.23	0.25	0.22	0.30	0.33	0.30	0.38	0.28	0.26	0.22	0.21	0.22	0.27

年最大水位	0.67	年最小水位	0.19	3 5 日水位	0.36	6 5 日水位	0.31
豊水位	0.29	平水位	0.25	低水位	0.22	渇水位	0.19

水 位 年 表

太田川水系

安川

安大橋観測所

2023 年

(単位 : m)

月 日	1 月	2 月	3 月	4 月	5 月	6 月	7 月	8 月	9 月	10 月	11 月	12 月	年
1	0.33	0.33	0.33	0.31	0.40	0.40	1.06	0.38	0.36	0.32	0.29	0.28	
2	0.33	0.33	0.34	0.31	0.38	0.58	0.60	0.38	0.34	0.31	0.29	0.28	
3	0.33	0.33	0.32	0.31	0.37	0.42	0.49	0.38	0.34	0.31	0.29	0.28	
4	0.33	0.33	0.32	0.31	0.37	0.40	0.44	0.38	0.33	0.32	0.29	0.28	
5	0.33	0.33	0.32	0.34	0.36	0.39	0.56	0.37	0.56	0.31	0.29	0.29	
6	0.33	0.33	0.32	0.58	0.73	0.41	0.45	0.37	0.42	0.31	0.33	0.28	
7	0.33	0.34	0.32	0.66	0.84	0.40	0.46	0.37	0.38	0.31	0.30	0.30	
8	0.33	0.32	0.32	0.41	0.61	0.44	0.64	0.37	0.35	0.31	0.29	0.28	
9	0.33	0.32	0.32	0.38	0.51	0.42	1.09	0.36	0.35	0.33	0.29	0.28	
10	0.33	0.42	0.32	0.36	0.48	0.39	0.92	0.37	0.35	0.31	0.29	0.28	
11	0.32	0.35	0.31	0.35	0.46	0.39	0.62	0.45	0.36	0.31	0.29	0.38	
12	0.32	0.34	0.37	0.35	0.44	0.38	0.54	0.38	0.34	0.30	0.29	0.41	
13	0.41	0.42	0.38	0.34	0.48	0.38	0.52	0.36	0.34	0.30	0.31	0.31	
14	0.45	0.35	0.33	0.35	0.45	0.45	0.49	0.36	0.40	0.31	0.29	0.32	
15	0.36	0.34	0.32	0.58	0.43	0.40	0.48	0.37	0.35	0.31	0.29	0.36	
16	0.34	0.33	0.32	0.40	0.42	0.38	0.47	0.36	0.34	0.30	0.32	0.32	
17	0.34	0.33	0.31	0.37	0.41	0.38	0.46	0.53	0.33	0.30	0.36	0.30	
18	0.33	0.39	0.39	0.36	0.41	0.37	0.45	0.38	0.33	0.30	0.33	0.29	
19	0.33	0.52	0.32	0.35	0.61	0.37	0.54	0.36	0.36	0.30	0.30	0.29	
20	0.33	0.37	0.31	0.35	0.44	0.37	0.44	0.35	0.34	0.30	0.29	0.29	
21	0.32	0.36	0.32	0.34	0.42	0.44	0.42	0.34	0.34	0.30	0.29	0.29	
22	0.32	0.35	0.31	0.33	0.41	0.42	0.42	0.34	0.33	0.30	0.29	0.29	
23	0.37	0.34	0.37	0.33	0.40	0.38	0.41	0.41	0.32	0.30	0.29	0.28	
24	0.34	0.34	0.33	0.32	0.40	0.37	0.41	0.36	0.32	0.30	0.29	0.28	
25	0.35	0.33	0.34	0.50	0.39	0.37	0.41	0.37	0.32	0.30	0.28	0.28	
26	0.35	0.33	0.39	0.59	0.39	0.39	0.40	0.37	0.33	0.30	0.29	0.28	
27	0.36	0.33	0.33	0.40	0.39	0.37	0.40	0.35	0.33	0.30	0.29	0.28	
28	0.35	0.32	0.32	0.38	0.39	0.46	0.40	0.34	0.32	0.30	0.29	0.28	
29	0.34		0.31	0.52	0.43	0.53	0.39	0.34	0.32	0.29	0.29	0.28	
30	0.34		0.31	0.47	0.50	0.78	0.39	0.34	0.32	0.29	0.29	0.28	
31	0.33		0.31		0.41		0.38	0.41		0.29		0.31	
合計	10.60	9.82	10.23	11.95	14.13	12.63	16.15	11.60	10.52	9.44	8.91	9.23	135.21
平均	0.34	0.35	0.33	0.40	0.46	0.42	0.52	0.37	0.35	0.30	0.30	0.30	0.37

年最大水位	1.09	年最小水位	0.28	3 5 日水位	0.47	6 5 日水位	0.41
豊水位	0.39	平水位	0.34	低水位	0.31	渴水位	0.28

水 位 年 表

沼田川水系

入野川

失平観測所

2023 年

(単位 : m)

月 日	1 月	2 月	3 月	4 月	5 月	6 月	7 月	8 月	9 月	10 月	11 月	12 月	年
1	0.37	0.37	0.37	0.37	0.50	0.49	1.30	0.42	0.44	0.38	0.36	0.35	
2	0.37	0.37	0.41	0.36	0.46	0.87	0.71	0.41	0.43	0.38	0.36	0.35	
3	0.37	0.37	0.37	0.36	0.44	0.58	0.64	0.41	0.41	0.37	0.36	0.35	
4	0.37	0.37	0.37	0.36	0.43	0.50	0.56	0.41	0.40	0.38	0.36	0.35	
5	0.37	0.37	0.37	0.37	0.42	0.47	0.71	0.40	0.40	0.37	0.36	0.37	
6	0.37	0.37	0.36	0.46	0.55	0.50	0.61	0.40	0.42	0.37	0.38	0.38	
7	0.38	0.38	0.36	1.02	1.49	0.48	0.60	0.46	0.40	0.37	0.38	0.39	
8	0.37	0.37	0.36	0.57	0.99	0.57	0.73	0.44	0.39	0.37	0.35	0.36	
9	0.37	0.37	0.36	0.48	0.68	0.56	1.74	0.43	0.39	0.43	0.35	0.35	
10	0.37	0.40	0.36	0.45	0.59	0.48	1.09	0.42	0.41	0.38	0.37	0.35	
11	0.37	0.38	0.36	0.43	0.54	0.48	0.79	0.41	0.52	0.38	0.36	0.40	
12	0.37	0.38	0.37	0.47	0.51	0.46	0.69	0.39	0.44	0.37	0.35	0.52	
13	0.40	0.47	0.46	0.42	0.53	0.44	0.63	0.39	0.42	0.37	0.35	0.39	
14	0.53	0.41	0.37	0.43	0.52	0.45	0.60	0.39	0.43	0.37	0.35	0.38	
15	0.41	0.38	0.37	0.76	0.49	0.45	0.57	0.51	0.41	0.37	0.35	0.44	
16	0.40	0.38	0.37	0.55	0.46	0.43	0.55	0.48	0.40	0.37	0.35	0.45	
17	0.38	0.37	0.36	0.50	0.44	0.42	0.53	0.44	0.40	0.36	0.55	0.38	
18	0.38	0.38	0.51	0.46	0.46	0.40	0.51	0.43	0.45	0.37	0.38	0.37	
19	0.38	0.53	0.40	0.45	0.65	0.40	0.60	0.41	0.42	0.36	0.37	0.37	
20	0.38	0.42	0.38	0.44	0.51	0.40	0.53	0.39	0.41	0.39	0.36	0.37	
21	0.37	0.39	0.38	0.42	0.46	0.44	0.50	0.39	0.42	0.37	0.36	0.36	
22	0.37	0.38	0.37	0.41	0.44	0.45	0.48	0.39	0.40	0.36	0.36	0.36	
23	0.41	0.39	0.41	0.39	0.43	0.42	0.47	0.42	0.40	0.36	0.36	0.36	
24	0.39	0.38	0.39	0.39	0.40	0.41	0.46	0.42	0.39	0.36	0.35	0.36	
25	0.38	0.38	0.41	0.47	0.41	0.40	0.45	0.40	0.38	0.36	0.35	0.36	
26	0.38	0.37	0.48	0.87	0.41	0.43	0.45	0.48	0.38	0.36	0.35	0.36	
27	0.38	0.37	0.40	0.53	0.41	0.42	0.44	0.41	0.38	0.40	0.35	0.36	
28	0.38	0.37	0.38	0.48	0.42	0.48	0.43	0.40	0.39	0.37	0.36	0.36	
29	0.38		0.38	0.53	0.49	0.46	0.42	0.39	0.38	0.36	0.35	0.35	
30	0.38		0.37	0.67	0.64	0.82	0.42	0.39	0.38	0.36	0.35	0.35	
31	0.37		0.37		0.52		0.43	0.47		0.36		0.36	
合計	11.90	10.87	11.98	14.87	16.69	14.56	19.64	13.00	12.29	11.53	10.94	11.61	159.88
平均	0.38	0.39	0.39	0.50	0.54	0.49	0.63	0.42	0.41	0.37	0.36	0.37	0.44

年最大水位	1.74	年最小水位	0.35	3 5 日水位	0.55	6 5 日水位	0.48
豊水位	0.45	平水位	0.39	低水位	0.37	渇水位	0.35

水 位 年 表

沼田川水系

沼田川

船木観測所

2023 年

(単位 : m)

月 日	1 月	2 月	3 月	4 月	5 月	6 月	7 月	8 月	9 月	10 月	11 月	12 月	年
1	1.03	1.04	1.15	1.06	1.49	1.33	2.31	1.08	1.09	1.00	0.95	0.98	
2	1.01	1.05	1.22	1.08	1.44	1.68	1.70	1.06	1.08	1.01	0.94	0.93	
3	1.00	1.05	1.17	1.16	1.35	1.57	1.57	1.06	1.06	0.99	0.94	0.90	
4	0.95	1.05	1.09	1.16	1.27	1.46	1.48	1.06	1.05	0.99	0.94	0.90	
5	0.94	1.03	0.96	1.15	1.23	1.36	1.50	1.05	1.03	0.99	0.94	0.91	
6	0.94	0.98	0.93	1.01	1.39	1.34	1.53	1.05	1.03	0.99	0.96	0.97	
7	0.89	0.95	0.92	1.84	2.25	1.34	1.44	1.07	1.03	0.99	0.94	0.99	
8	0.83	0.93	0.90	1.66	2.26	1.32	1.48	1.09	0.99	0.99	0.89	0.97	
9	0.82	0.92	0.90	1.51	1.66	1.42	2.85	1.09	0.99	1.04	0.88	0.95	
10	0.82	0.92	0.89	1.34	1.59	1.35	2.28	1.08	0.99	1.00	0.87	0.95	
11	0.82	1.03	0.89	1.30	1.53	1.29	1.83	1.09	1.18	0.99	0.91	0.95	
12	0.82	0.96	0.89	1.36	1.44	1.26	1.67	1.07	1.28	1.00	0.93	1.12	
13	0.87	1.12	1.13	1.29	1.38	1.21	1.61	1.05	1.10	0.99	0.93	1.12	
14	1.22	1.18	1.08	1.16	1.39	1.24	1.56	1.05	1.09	0.99	0.90	1.02	
15	1.17	1.11	1.13	1.52	1.36	1.27	1.48	1.08	1.11	0.98	0.90	1.02	
16	1.19	1.01	1.15	1.47	1.30	1.37	1.34	1.27	1.07	0.97	0.90	1.08	
17	1.12	0.94	1.16	1.37	1.24	1.26	1.26	1.17	1.06	0.97	1.10	1.10	
18	1.08	0.97	1.24	1.34	1.27	1.20	1.21	1.11	1.04	0.97	1.04	1.00	
19	1.03	1.27	1.22	1.30	1.43	1.14	1.25	1.07	1.10	0.98	1.03	0.99	
20	1.05	1.33	1.23	1.28	1.51	1.11	1.23	1.04	1.07	0.98	1.00	0.99	
21	1.05	1.27	1.18	1.25	1.25	1.11	1.20	1.04	1.06	0.99	0.91	0.93	
22	1.06	1.22	1.19	1.17	1.24	1.17	1.16	1.04	1.05	0.98	0.89	0.91	
23	1.08	1.18	1.21	1.20	1.22	1.22	1.15	1.04	1.01	1.04	0.89	0.91	
24	1.12	1.17	1.21	1.18	1.21	1.15	1.14	1.06	1.00	0.98	0.89	0.90	
25	1.10	1.20	1.15	1.27	1.14	1.13	1.12	1.05	0.99	0.94	0.88	0.92	
26	1.07	1.17	1.23	1.66	1.11	1.15	1.12	1.10	1.01	0.91	0.87	0.92	
27	1.06	1.16	1.24	1.55	1.18	1.13	1.12	1.08	0.98	0.96	0.87	0.91	
28	1.05	1.15	1.20	1.50	1.16	1.19	1.11	1.14	0.99	1.00	0.97	0.94	
29	1.05		1.17	1.44	1.29	1.35	1.09	1.06	1.02	0.96	0.98	0.97	
30	1.05		1.15	1.57	1.53	1.48	1.08	1.04	1.00	0.93	0.98	0.99	
31	1.04		1.14		1.46		1.08	1.05		0.93		0.98	
合計	31.33	30.36	34.32	40.15	43.57	38.60	44.95	33.39	31.55	30.43	28.02	30.12	416.79
平均	1.01	1.08	1.11	1.34	1.41	1.29	1.45	1.08	1.05	0.98	0.93	0.97	1.14

年最大水位	2.85	年最小水位	0.82	3 5 日水位	1.46	6 5 日水位	1.29
豊水位	1.22	平水位	1.08	低水位	0.99	渴水位	0.88

水 位 年 表

沼田川水系

沼田川

七宝観測所

2023 年

(単位：m)

月 日	1 月	2 月	3 月	4 月	5 月	6 月	7 月	8 月	9 月	10 月	11 月	12 月	年
1	0.83	0.81	0.83	0.82	0.99	0.92	1.66	0.83	0.84	0.79	0.80	0.81	
2	0.82	0.82	0.85	0.82	0.95	1.19	1.22	0.82	0.81	0.80	0.79	0.80	
3	0.82	0.82	0.84	0.83	0.90	1.09	1.09	0.80	0.80	0.80	0.79	0.79	
4	0.81	0.82	0.83	0.83	0.87	1.00	1.03	0.79	0.79	0.80	0.79	0.78	
5	0.81	0.81	0.81	0.82	0.85	0.94	1.04	0.79	0.76	0.79	0.79	0.79	
6	0.81	0.81	0.81	0.82	0.90	0.92	1.07	0.79	0.76	0.80	0.80	0.81	
7	0.81	0.81	0.79	1.26	1.59	0.92	1.00	0.82	0.76	0.79	0.81	0.83	
8	0.80	0.81	0.78	1.15	1.67	0.93	1.02	0.84	0.78	0.80	0.77	0.82	
9	0.80	0.80	0.77	1.02	1.17	0.99	2.07	0.83	0.78	0.83	0.76	0.81	
10	0.80	0.80	0.77	0.91	1.06	0.94	1.64	0.83	0.78	0.80	0.73	0.81	
11	0.80	0.81	0.77	0.88	1.03	0.92	1.28	0.83	0.89	0.80	0.77	0.81	
12	0.80	0.81	0.77	0.90	0.97	0.91	1.15	0.82	0.95	0.80	0.80	0.88	
13	0.80	0.83	0.83	0.90	0.94	0.87	1.10	0.80	0.84	0.80	0.80	0.87	
14	0.88	0.84	0.83	0.84	0.94	0.88	1.05	0.80	0.84	0.80	0.79	0.84	
15	0.88	0.83	0.83	1.06	0.93	0.89	1.03	0.83	0.86	0.80	0.78	0.82	
16	0.85	0.82	0.83	1.02	0.90	0.94	0.98	0.94	0.83	0.79	0.77	0.86	
17	0.83	0.81	0.82	0.93	0.87	0.90	0.95	0.89	0.82	0.80	0.88	0.86	
18	0.82	0.81	0.87	0.90	0.87	0.88	0.92	0.85	0.81	0.79	0.84	0.83	
19	0.81	0.87	0.86	0.89	0.97	0.84	0.94	0.82	0.85	0.79	0.83	0.82	
20	0.81	0.89	0.86	0.88	1.02	0.82	0.94	0.80	0.83	0.80	0.83	0.82	
21	0.82	0.86	0.84	0.88	0.90	0.82	0.92	0.79	0.86	0.81	0.78	0.80	
22	0.81	0.84	0.84	0.85	0.88	0.85	0.88	0.80	0.84	0.81	0.76	0.79	
23	0.82	0.84	0.85	0.86	0.87	0.87	0.87	0.82	0.82	0.84	0.76	0.79	
24	0.83	0.84	0.84	0.85	0.86	0.83	0.87	0.84	0.82	0.80	0.76	0.79	
25	0.83	0.85	0.83	0.88	0.84	0.83	0.86	0.83	0.81	0.79	0.76	0.79	
26	0.82	0.84	0.86	1.19	0.82	0.84	0.86	0.85	0.82	0.77	0.75	0.80	
27	0.82	0.83	0.86	1.06	0.84	0.83	0.85	0.83	0.80	0.79	0.75	0.79	
28	0.81	0.83	0.85	0.99	0.84	0.85	0.85	0.87	0.80	0.82	0.79	0.79	
29	0.82	0.84	0.96	0.90	0.90	0.92	0.84	0.81	0.81	0.80	0.81	0.80	
30	0.81	0.83	1.07	1.05	1.05	1.02	0.83	0.79	0.81	0.79	0.81	0.81	
31	0.81	0.83	0.99	0.83	0.99	0.83	0.78	0.77	0.82	0.81	0.81	0.81	
合計	25.39	23.16	25.62	28.07	30.18	27.35	32.64	25.53	24.57	24.76	23.65	25.23	316.15
平均	0.82	0.83	0.83	0.94	0.97	0.91	1.05	0.82	0.82	0.80	0.79	0.81	0.87

年最大水位	2.07	年最小水位	0.73	3 5 日水位	0.99	6 5 日水位	0.91
豊水位	0.87	平水位	0.83	低水位	0.80	渇水位	0.76

水 位 年 表

沼田川水系

仏通寺川

本郷観測所

2023 年

(単位 : m)

月 日	1 月	2 月	3 月	4 月	5 月	6 月	7 月	8 月	9 月	10 月	11 月	12 月	年
1	-0.33	-0.32	-0.32	-0.30	-0.19	-0.22	0.44	-0.31	-0.33	-0.33	-0.35	-0.34	
2	-0.33	-0.32	-0.30	-0.30	-0.23	0.07	-0.02	-0.31	-0.33	-0.34	-0.35	-0.34	
3	-0.33	-0.32	-0.31	-0.30	-0.24	-0.10	-0.14	-0.32	-0.33	-0.35	-0.35	-0.34	
4	-0.33	-0.32	-0.32	-0.30	-0.25	-0.19	-0.18	-0.32	-0.33	-0.35	-0.35	-0.34	
5	-0.33	-0.32	-0.32	-0.30	-0.25	-0.23	-0.13	-0.32	-0.31	-0.34	-0.35	-0.34	
6	-0.33	-0.32	-0.32	-0.28	-0.23	-0.23	-0.15	-0.31	-0.33	-0.35	-0.34	-0.32	
7	-0.33	-0.32	-0.32	0.09	0.56	-0.24	-0.18	-0.29	-0.33	-0.36	-0.31	-0.31	
8	-0.33	-0.32	-0.32	-0.15	0.32	-0.22	-0.14	-0.28	-0.34	-0.36	-0.34	-0.33	
9	-0.33	-0.32	-0.32	-0.22	-0.05	-0.17	0.92	-0.29	-0.34	-0.32	-0.35	-0.33	
10	-0.33	-0.31	-0.32	-0.24	-0.15	-0.23	0.35	-0.30	-0.34	-0.33	-0.34	-0.34	
11	-0.33	-0.31	-0.32	-0.25	-0.19	-0.22	0.05	-0.30	-0.25	-0.34	-0.34	-0.33	
12	-0.33	-0.31	-0.32	-0.25	-0.22	-0.24	-0.08	-0.30	-0.30	-0.34	-0.35	-0.25	
13	-0.32	-0.28	-0.27	-0.26	-0.23	-0.25	-0.14	-0.30	-0.31	-0.34	-0.35	-0.31	
14	-0.26	-0.28	-0.30	-0.27	-0.22	-0.26	-0.17	-0.31	-0.32	-0.35	-0.35	-0.32	
15	-0.29	-0.30	-0.31	-0.06	-0.25	-0.23	-0.20	-0.29	-0.33	-0.35	-0.35	-0.30	
16	-0.30	-0.31	-0.32	-0.16	-0.27	-0.22	-0.22	-0.27	-0.33	-0.35	-0.35	-0.28	
17	-0.31	-0.31	-0.32	-0.20	-0.28	-0.26	-0.24	-0.29	-0.33	-0.35	-0.27	-0.30	
18	-0.32	-0.31	-0.24	-0.23	-0.28	-0.29	-0.26	-0.30	-0.33	-0.35	-0.31	-0.32	
19	-0.32	-0.27	-0.28	-0.24	-0.18	-0.28	-0.25	-0.31	-0.34	-0.35	-0.33	-0.32	
20	-0.32	-0.28	-0.30	-0.25	-0.22	-0.29	-0.26	-0.32	-0.33	-0.35	-0.33	-0.32	
21	-0.32	-0.30	-0.30	-0.25	-0.26	-0.29	-0.28	-0.32	-0.30	-0.35	-0.34	-0.33	
22	-0.32	-0.31	-0.30	-0.27	-0.26	-0.28	-0.28	-0.32	-0.31	-0.35	-0.34	-0.33	
23	-0.31	-0.31	-0.30	-0.28	-0.29	-0.29	-0.29	-0.25	-0.32	-0.35	-0.34	-0.33	
24	-0.31	-0.31	-0.29	-0.28	-0.30	-0.29	-0.29	-0.24	-0.32	-0.36	-0.34	-0.33	
25	-0.32	-0.31	-0.29	-0.27	-0.30	-0.30	-0.28	-0.28	-0.33	-0.35	-0.34	-0.33	
26	-0.32	-0.32	-0.24	0.10	-0.30	-0.29	-0.29	-0.30	-0.34	-0.35	-0.34	-0.34	
27	-0.32	-0.32	-0.27	-0.16	-0.29	-0.29	-0.30	-0.31	-0.33	-0.33	-0.34	-0.34	
28	-0.32	-0.32	-0.28	-0.21	-0.28	-0.27	-0.30	-0.32	-0.33	-0.32	-0.34	-0.34	
29	-0.32		-0.28	-0.21	-0.26	-0.26	-0.30	-0.33	-0.33	-0.34	-0.34	-0.34	
30	-0.32		-0.29	-0.08	-0.11	-0.10	-0.31	-0.33	-0.33	-0.35	-0.34	-0.34	
31	-0.32		-0.30		-0.18		-0.31	-0.33		-0.35		-0.33	
合計	-9.90	-8.65	-9.29	-6.38	-5.88	-6.96	-4.23	-9.37	-9.72	-10.70	-10.16	-10.06	-101.30
平均	-0.32	-0.31	-0.30	-0.21	-0.19	-0.23	-0.14	-0.30	-0.32	-0.35	-0.34	-0.32	-0.28

年最大水位	0.92	年最小水位	-0.36	3 5 日水位	-0.19	6 5 日水位	-0.24
豊水位	-0.27	平水位	-0.31	低水位	-0.33	渴水位	-0.35

水 位 年 表

黒瀬川水系

黒瀬川

御菌宇観測所

2023 年

(単位 : m)

月 日	1 月	2 月	3 月	4 月	5 月	6 月	7 月	8 月	9 月	10 月	11 月	12 月	年
1	0.28	0.29	0.24	0.31	0.39	0.41	1.14	0.33	0.33	0.32	0.30	0.20	
2	0.27	0.29	0.26	0.30	0.37	0.70	0.52	0.33	0.34	0.32	0.29	0.21	
3	0.27	0.29	0.21	0.29	0.36	0.44	0.46	0.34	0.34	0.32	0.30	0.19	
4	0.28	0.29	0.21	0.29	0.35	0.40	0.41	0.34	0.33	0.32	0.30	0.20	
5	0.28	0.29	0.21	0.31	0.35	0.39	0.56	0.33	0.33	0.31	0.29	0.21	
6	0.27	0.27	0.21	0.41	0.52	0.41	0.44	0.33	0.33	0.31	0.30	0.21	
7	0.28	0.30	0.22	0.78	1.25	0.39	0.46	0.34	0.32	0.31	0.30	0.21	
8	0.28	0.28	0.21	0.42	0.71	0.48	0.63	0.33	0.33	0.32	0.29	0.20	
9	0.27	0.26	0.21	0.38	0.48	0.43	1.43	0.33	0.33	0.35	0.29	0.20	
10	0.28	0.23	0.20	0.36	0.44	0.38	0.84	0.34	0.35	0.32	0.29	0.20	
11	0.27	0.25	0.22	0.35	0.42	0.38	0.57	0.34	0.43	0.32	0.27	0.27	
12	0.27	0.24	0.25	0.39	0.40	0.36	0.49	0.33	0.33	0.31	0.25	0.30	
13	0.30	0.27	0.28	0.33	0.43	0.36	0.46	0.33	0.33	0.30	0.23	0.17	
14	0.37	0.23	0.21	0.35	0.41	0.40	0.44	0.34	0.33	0.31	0.22	0.20	
15	0.31	0.21	0.22	0.59	0.39	0.38	0.42	0.37	0.34	0.30	0.22	0.22	
16	0.30	0.21	0.21	0.42	0.37	0.35	0.40	0.33	0.33	0.30	0.23	0.23	
17	0.29	0.21	0.22	0.38	0.36	0.33	0.39	0.33	0.33	0.30	0.33	0.17	
18	0.30	0.23	0.34	0.36	0.38	0.34	0.38	0.33	0.33	0.31	0.21	0.16	
19	0.30	0.34	0.25	0.36	0.52	0.33	0.47	0.33	0.35	0.30	0.22	0.16	
20	0.29	0.25	0.25	0.34	0.41	0.33	0.39	0.33	0.33	0.31	0.22	0.16	
21	0.29	0.22	0.22	0.32	0.38	0.38	0.37	0.33	0.33	0.30	0.21	0.16	
22	0.29	0.21	0.22	0.32	0.37	0.35	0.36	0.32	0.33	0.30	0.21	0.16	
23	0.30	0.22	0.25	0.32	0.34	0.33	0.35	0.33	0.33	0.30	0.21	0.16	
24	0.30	0.21	0.22	0.31	0.33	0.34	0.35	0.33	0.33	0.30	0.21	0.16	
25	0.29	0.21	0.24	0.41	0.34	0.33	0.34	0.36	0.32	0.30	0.20	0.16	
26	0.29	0.21	0.31	0.68	0.34	0.34	0.34	0.37	0.33	0.30	0.21	0.16	
27	0.29	0.21	0.22	0.40	0.33	0.33	0.34	0.33	0.33	0.30	0.21	0.16	
28	0.29	0.22	0.22	0.37	0.35	0.39	0.34	0.33	0.32	0.30	0.21	0.17	
29	0.29		0.23	0.46	0.41	0.35	0.34	0.33	0.32	0.30	0.21	0.16	
30	0.29		0.22	0.50	0.51	0.71	0.34	0.33	0.33	0.31	0.20	0.16	
31	0.29		0.25		0.41		0.34	0.39		0.30		0.17	
合計	8.97	6.94	7.23	11.81	13.42	11.84	15.11	10.45	10.03	9.57	7.43	5.85	118.65
平均	0.29	0.25	0.23	0.39	0.43	0.39	0.49	0.34	0.33	0.31	0.25	0.19	0.33

年最大水位	1.43	年最小水位	0.16	3 5 日水位	0.42	6 5 日水位	0.38
豊水位	0.35	平水位	0.32	低水位	0.25	渴水位	0.16

水 位 年 表

黒瀬川水系

黒瀬川

町田観測所

2023 年

(単位 : m)

月 日	1 月	2 月	3 月	4 月	5 月	6 月	7 月	8 月	9 月	10 月	11 月	12 月	年
1	-0.09	-0.04	0.05	-0.09	0.41	0.20	1.34	0.00	0.13	-0.01	-0.14	-0.22	
2	-0.09	-0.10	0.07	-0.08	0.32	0.63	0.69	0.02	0.11	-0.05	-0.18	-0.25	
3	-0.10	-0.05	0.04	-0.08	0.28	0.42	0.49	0.02	0.02	-0.09	-0.19	-0.26	
4	-0.12	-0.10	-0.08	-0.05	0.23	0.27	0.40	0.01	-0.02	-0.13	-0.22	-0.28	
5	-0.09	-0.01	0.01	0.01	0.20	0.22	0.49	-0.01	-0.02	-0.19	-0.24	-0.27	
6	-0.05	-0.04	-0.02	0.14	0.31	0.20	0.45	-0.02	-0.10	-0.22	-0.21	-0.24	
7	-0.04	-0.03	-0.01	0.94	1.38	0.18	0.40	-0.04	-0.13	-0.23	-0.21	-0.25	
8	0.01	-0.03	0.01	0.56	1.05	0.25	0.55	-0.08	-0.15	-0.24	-0.23	-0.20	
9	-0.07	-0.01	0.02	0.39	0.59	0.41	1.52	-0.09	-0.17	-0.13	-0.21	-0.26	
10	-0.07	0.06	0.00	0.33	0.44	0.24	1.11	-0.11	-0.17	-0.17	-0.20	-0.24	
11	-0.01	0.01	-0.05	0.31	0.35	0.21	0.75	-0.08	0.07	-0.20	-0.20	-0.20	
12	0.00	-0.06	-0.03	0.26	0.28	0.13	0.55	-0.09	-0.06	-0.16	-0.17	0.15	
13	-0.02	0.06	0.18	0.24	0.26	0.10	0.44	-0.12	-0.02	-0.09	-0.16	-0.17	
14	0.27	0.12	0.10	0.21	0.29	0.09	0.36	-0.15	-0.05	-0.06	-0.18	-0.13	
15	0.18	0.11	0.00	0.68	0.25	0.17	0.31	-0.12	-0.06	-0.05	-0.17	-0.08	
16	0.04	0.12	-0.03	0.53	0.09	0.17	0.27	0.03	-0.01	-0.07	-0.14	-0.07	
17	0.01	0.12	-0.03	0.44	0.06	0.05	0.22	-0.08	-0.02	-0.07	0.15	-0.15	
18	-0.03	0.09	0.16	0.34	0.19	-0.03	0.21	-0.07	-0.05	-0.11	-0.13	-0.24	
19	-0.02	0.08	0.07	0.29	0.37	0.02	0.17	-0.08	-0.08	-0.13	-0.22	-0.23	
20	0.02	0.15	0.13	0.25	0.30	0.01	0.23	-0.06	-0.06	-0.15	-0.24	-0.24	
21	0.03	0.14	0.11	0.18	0.22	0.12	0.11	-0.12	-0.09	-0.21	-0.24	-0.25	
22	0.05	0.09	0.11	0.12	0.15	0.20	-0.01	-0.10	-0.15	-0.21	-0.24	-0.25	
23	0.05	0.14	0.11	0.12	0.10	0.02	0.08	-0.02	-0.19	-0.20	-0.23	-0.26	
24	0.08	0.05	-0.08	0.11	0.01	-0.05	-0.05	-0.10	-0.19	-0.17	-0.23	-0.25	
25	0.12	0.00	-0.03	0.23	0.00	-0.03	-0.03	-0.09	-0.14	-0.17	-0.21	-0.23	
26	-0.04	-0.01	0.16	0.86	-0.04	-0.02	-0.08	0.05	-0.09	-0.14	-0.19	-0.18	
27	-0.06	0.04	0.22	0.49	-0.02	0.01	-0.07	-0.04	-0.08	-0.09	-0.16	-0.21	
28	0.00	0.01	0.10	0.38	-0.04	-0.03	-0.07	-0.10	-0.01	-0.09	-0.17	-0.21	
29	0.02		-0.02	0.35	0.07	0.04	-0.05	-0.04	0.00	-0.08	-0.20	-0.22	
30	0.02		-0.04	0.61	0.32	0.49	-0.02	-0.02	0.02	-0.09	-0.21	-0.23	
31	-0.05		-0.09		0.25		-0.03	0.03		-0.11		-0.21	
合計	-0.05	0.91	1.14	9.07	8.67	4.69	10.73	-1.67	-1.76	-4.11	-5.57	-6.33	15.72
平均	0.00	0.03	0.04	0.30	0.28	0.16	0.35	-0.05	-0.06	-0.13	-0.19	-0.20	0.04

年最大水位	1.52	年最小水位	-0.28	3 5 日水位	0.35	6 5 日水位	0.22
豊水位	0.12	平水位	-0.02	低水位	-0.10	渇水位	-0.24

水 位 年 表

三津大川水系

三津大川

三津観測所

2023 年

(単位 : m)

月 日	1 月	2 月	3 月	4 月	5 月	6 月	7 月	8 月	9 月	10 月	11 月	12 月	年
1	-0.44	-0.48	-0.47	-0.43	-0.16	-0.24	0.46	-0.30	-0.53	-0.57	-0.56	-0.54	
2	-0.44	-0.48	-0.46	-0.44	-0.23	0.00	0.14	-0.31	-0.55	-0.56	-0.56	-0.54	
3	-0.46	-0.48	-0.47	-0.44	-0.27	-0.05	-0.02	-0.31	-0.56	-0.53	-0.56	-0.54	
4	-0.46	-0.48	-0.47	-0.44	-0.30	-0.14	-0.12	-0.31	-0.57	-0.54	-0.56	-0.54	
5	-0.48	-0.48	-0.47	-0.43	-0.32	-0.19	-0.08	-0.32	-0.56	-0.53	-0.56	-0.54	
6	-0.49	-0.49	-0.47	-0.39	-0.27	-0.21	-0.04	-0.33	-0.53	-0.52	-0.56	-0.54	
7	-0.49	-0.47	-0.47	0.14	0.39	-0.22	-0.07	-0.31	-0.53	-0.53	-0.57	-0.55	
8	-0.49	-0.48	-0.47	-0.09	0.38	-0.18	-0.02	-0.32	-0.56	-0.54	-0.58	-0.57	
9	-0.49	-0.48	-0.47	-0.23	0.03	-0.06	0.51	-0.32	-0.57	-0.54	-0.58	-0.56	
10	-0.49	-0.47	-0.48	-0.29	-0.09	-0.13	0.38	-0.32	-0.56	-0.53	-0.58	-0.54	
11	-0.49	-0.47	-0.48	-0.32	-0.16	-0.16	0.17	-0.31	-0.52	-0.54	-0.56	-0.52	
12	-0.49	-0.48	-0.47	-0.32	-0.19	-0.20	0.01	-0.32	-0.55	-0.54	-0.56	-0.46	
13	-0.47	-0.42	-0.41	-0.35	-0.20	-0.22	-0.08	-0.32	-0.56	-0.54	-0.56	-0.53	
14	-0.39	-0.42	-0.44	-0.35	-0.21	-0.23	-0.13	-0.32	-0.56	-0.54	-0.54	-0.55	
15	-0.42	-0.44	-0.45	-0.06	-0.23	-0.23	-0.16	-0.29	-0.56	-0.54	-0.54	-0.53	
16	-0.44	-0.45	-0.46	-0.09	-0.24	-0.25	-0.19	-0.27	-0.56	-0.54	-0.53	-0.52	
17	-0.46	-0.46	-0.46	-0.19	-0.25	-0.26	-0.21	-0.29	-0.57	-0.54	-0.50	-0.54	
18	-0.46	-0.46	-0.35	-0.25	-0.25	-0.27	-0.22	-0.30	-0.57	-0.56	-0.55	-0.56	
19	-0.47	-0.40	-0.39	-0.28	-0.20	-0.28	-0.23	-0.31	-0.57	-0.56	-0.54	-0.57	
20	-0.47	-0.41	-0.41	-0.31	-0.22	-0.28	-0.23	-0.32	-0.56	-0.56	-0.54	-0.54	
21	-0.48	-0.43	-0.42	-0.33	-0.25	-0.26	-0.25	-0.34	-0.57	-0.56	-0.54	-0.54	
22	-0.48	-0.44	-0.42	-0.35	-0.26	-0.25	-0.25	-0.45	-0.57	-0.56	-0.54	-0.54	
23	-0.46	-0.45	-0.41	-0.37	-0.28	-0.26	-0.26	-0.50	-0.57	-0.56	-0.54	-0.55	
24	-0.46	-0.45	-0.42	-0.38	-0.28	-0.27	-0.25	-0.51	-0.58	-0.56	-0.54	-0.54	
25	-0.47	-0.46	-0.42	-0.34	-0.28	-0.28	-0.25	-0.52	-0.59	-0.56	-0.54	-0.54	
26	-0.48	-0.46	-0.34	0.13	-0.28	-0.26	-0.26	-0.52	-0.60	-0.56	-0.54	-0.55	
27	-0.48	-0.47	-0.35	-0.09	-0.29	-0.28	-0.27	-0.53	-0.60	-0.56	-0.54	-0.55	
28	-0.48	-0.47	-0.38	-0.20	-0.29	-0.28	-0.27	-0.54	-0.56	-0.56	-0.54	-0.55	
29	-0.48		-0.40	-0.22	-0.27	-0.28	-0.28	-0.53	-0.56	-0.56	-0.54	-0.54	
30	-0.48		-0.41	-0.07	-0.20	-0.09	-0.28	-0.55	-0.57	-0.56	-0.54	-0.54	
31	-0.48		-0.42		-0.21		-0.29	-0.51		-0.56		-0.54	
合計	-14.52	-12.83	-13.41	-7.78	-5.88	-6.31	-3.04	-11.70	-16.87	-17.01	-16.49	-16.76	-142.60
平均	-0.47	-0.46	-0.43	-0.26	-0.19	-0.21	-0.10	-0.38	-0.56	-0.55	-0.55	-0.54	-0.39

年最大水位	0.51	年最小水位	-0.60	3 5 日水位	-0.16	6 5 日水位	-0.25
豊水位	-0.28	平水位	-0.46	低水位	-0.54	渇水位	-0.57

水 位 年 表

藤井川水系

藤井川

柳井橋観測所

2023 年

(単位 : m)

月 日	1 月	2 月	3 月	4 月	5 月	6 月	7 月	8 月	9 月	10 月	11 月	12 月	年
1	0.53	0.53	0.64	0.64	0.67	0.64	1.02	0.63	0.60	0.64	0.56	0.56	
2	0.53	0.53	0.64	0.64	0.64	0.89	0.82	0.62	0.60	0.63	0.56	0.56	
3	0.53	0.53	0.63	0.64	0.62	0.80	0.74	0.62	0.60	0.61	0.56	0.56	
4	0.53	0.53	0.63	0.64	0.61	0.70	0.68	0.63	0.59	0.61	0.56	0.56	
5	0.53	0.53	0.62	0.64	0.61	0.65	0.73	0.62	0.59	0.61	0.56	0.57	
6	0.53	0.53	0.63	0.66	0.64	0.64	0.72	0.62	0.60	0.61	0.55	0.58	
7	0.53	0.54	0.63	0.88	1.13	0.63	0.69	0.66	0.60	0.60	0.56	0.61	
8	0.53	0.55	0.63	0.76	1.07	0.67	0.70	0.62	0.59	0.59	0.55	0.56	
9	0.53	0.54	0.62	0.70	0.79	0.72	1.32	0.61	0.58	0.59	0.55	0.56	
10	0.53	0.54	0.64	0.68	0.70	0.66	0.96	0.62	0.66	0.57	0.57	0.56	
11	0.53	0.55	0.62	0.66	0.66	0.67	0.83	0.64	0.75	0.56	0.57	0.57	
12	0.53	0.56	0.61	0.61	0.63	0.64	0.76	0.62	0.62	0.56	0.56	0.63	
13	0.54	0.60	0.63	0.59	0.63	0.63	0.70	0.61	0.60	0.56	0.56	0.58	
14	0.57	0.56	0.62	0.59	0.63	0.62	0.66	0.62	0.58	0.56	0.56	0.58	
15	0.54	0.55	0.61	0.82	0.61	0.61	0.64	0.65	0.58	0.56	0.56	0.60	
16	0.54	0.55	0.63	0.74	0.61	0.60	0.62	0.63	0.58	0.55	0.56	0.60	
17	0.53	0.56	0.64	0.67	0.60	0.59	0.61	0.63	0.59	0.56	0.61	0.58	
18	0.53	0.59	0.68	0.64	0.60	0.64	0.60	0.63	0.62	0.56	0.57	0.57	
19	0.53	0.64	0.65	0.62	0.67	0.68	0.61	0.61	0.68	0.56	0.56	0.57	
20	0.53	0.63	0.64	0.61	0.63	0.68	0.60	0.60	0.67	0.56	0.56	0.57	
21	0.53	0.64	0.66	0.60	0.61	0.68	0.60	0.61	0.66	0.56	0.56	0.56	
22	0.53	0.65	0.65	0.59	0.60	0.68	0.63	0.61	0.66	0.56	0.56	0.56	
23	0.54	0.66	0.67	0.58	0.60	0.67	0.65	0.74	0.65	0.56	0.56	0.56	
24	0.53	0.64	0.66	0.58	0.59	0.66	0.65	0.63	0.65	0.56	0.56	0.56	
25	0.53	0.62	0.66	0.60	0.59	0.66	0.65	0.60	0.65	0.56	0.56	0.56	
26	0.53	0.59	0.70	0.87	0.60	0.67	0.64	0.59	0.65	0.56	0.56	0.56	
27	0.53	0.62	0.68	0.73	0.60	0.66	0.63	0.58	0.65	0.60	0.56	0.56	
28	0.53	0.62	0.67	0.66	0.62	0.67	0.64	0.61	0.64	0.57	0.57	0.56	
29	0.53		0.66	0.64	0.66	0.69	0.63	0.62	0.64	0.56	0.56	0.56	
30	0.53		0.65	0.75	0.72	0.75	0.63	0.60	0.64	0.56	0.56	0.56	
31	0.53		0.66		0.67		0.63	0.61		0.55		0.56	
合計	16.51	16.18	19.96	20.03	20.61	20.15	21.99	19.29	18.77	17.85	16.86	17.69	225.89
平均	0.53	0.58	0.64	0.67	0.66	0.67	0.71	0.62	0.63	0.58	0.56	0.57	0.62

年最大水位	1.32	年最小水位	0.53	3 5 日水位	0.68	6 5 日水位	0.66
豊水位	0.64	平水位	0.61	低水位	0.56	渴水位	0.53

水 位 年 表

芦田川水系

御調川

市観測所

2023 年

(単位 : m)

月 日	1 月	2 月	3 月	4 月	5 月	6 月	7 月	8 月	9 月	10 月	11 月	12 月	年
1	1.17	1.17	1.16	1.17	1.36	1.30	1.89	1.41	1.41	1.41	1.39	1.37	
2	1.17	1.17	1.18	1.17	1.29	1.59	1.52	1.41	1.41	1.41	1.39	1.37	
3	1.17	1.17	1.17	1.16	1.26	1.57	1.42	1.41	1.41	1.40	1.39	1.37	
4	1.17	1.16	1.16	1.16	1.23	1.49	1.41	1.41	1.41	1.41	1.39	1.37	
5	1.17	1.16	1.17	1.16	1.21	1.44	1.59	1.41	1.41	1.41	1.39	1.37	
6	1.17	1.17	1.17	1.17	1.24	1.42	1.60	1.41	1.41	1.40	1.40	1.38	
7	1.17	1.17	1.16	1.68	2.30	1.39	1.54	1.43	1.41	1.40	1.40	1.39	
8	1.17	1.17	1.16	1.46	2.17	1.29	1.55	1.43	1.41	1.40	1.39	1.38	
9	1.17	1.17	1.16	1.31	1.61	1.44	2.29	1.43	1.41	1.41	1.39	1.38	
10	1.17	1.17	1.16	1.26	1.45	1.50	1.78	1.43	1.41	1.40	1.39	1.38	
11	1.17	1.17	1.16	1.23	1.36	1.49	1.51	1.43	1.41	1.40	1.39	1.38	
12	1.17	1.17	1.16	1.22	1.29	1.48	1.39	1.43	1.42	1.40	1.39	1.41	
13	1.17	1.19	1.19	1.21	1.27	1.47	1.45	1.42	1.42	1.40	1.39	1.39	
14	1.19	1.18	1.17	1.20	1.29	1.46	1.50	1.42	1.42	1.40	1.38	1.38	
15	1.18	1.17	1.17	1.48	1.25	1.47	1.48	1.43	1.43	1.40	1.38	1.40	
16	1.18	1.17	1.16	1.42	1.23	1.52	1.45	1.43	1.43	1.40	1.38	1.41	
17	1.17	1.17	1.16	1.32	1.21	1.47	1.43	1.43	1.43	1.40	1.41	1.39	
18	1.17	1.17	1.21	1.27	1.20	1.45	1.45	1.43	1.43	1.40	1.39	1.38	
19	1.17	1.19	1.18	1.25	1.32	1.45	1.45	1.42	1.43	1.40	1.39	1.38	
20	1.17	1.18	1.18	1.23	1.32	1.44	1.45	1.41	1.43	1.40	1.39	1.38	
21	1.17	1.18	1.17	1.22	1.26	1.44	1.44	1.41	1.46	1.39	1.39	1.38	
22	1.17	1.17	1.17	1.20	1.23	1.44	1.43	1.41	1.44	1.39	1.39	1.37	
23	1.18	1.17	1.18	1.17	1.21	1.44	1.43	1.48	1.43	1.39	1.39	1.37	
24	1.17	1.17	1.18	1.16	1.19	1.44	1.42	1.48	1.42	1.39	1.39	1.37	
25	1.17	1.16	1.18	1.18	1.18	1.43	1.44	1.45	1.42	1.39	1.38	1.37	
26	1.17	1.16	1.22	1.74	1.18	1.44	1.43	1.43	1.42	1.39	1.38	1.37	
27	1.17	1.16	1.20	1.42	1.18	1.44	1.42	1.43	1.42	1.40	1.38	1.37	
28	1.17	1.16	1.19	1.31	1.18	1.44	1.42	1.42	1.42	1.39	1.38	1.37	
29	1.17		1.18	1.28	1.22	1.46	1.41	1.42	1.42	1.39	1.38	1.37	
30	1.17		1.18	1.51	1.40	1.51	1.41	1.41	1.42	1.39	1.38	1.37	
31	1.17		1.18		1.35		1.41	1.41		1.39		1.38	
合計	36.32	32.77	36.42	38.72	41.44	43.61	46.81	44.18	42.62	43.35	41.65	42.75	490.64
平均	1.17	1.17	1.17	1.29	1.34	1.45	1.51	1.43	1.42	1.40	1.39	1.38	1.34

年最大水位	2.30	年最小水位	1.16	3 5 日水位	1.46	6 5 日水位	1.43
豊水位	1.42	平水位	1.39	低水位	1.18	渴水位	1.16

水 位 年 表

高梁川水系

成羽川

手入観測所

2023 年

(単位 : m)

月 日	1 月	2 月	3 月	4 月	5 月	6 月	7 月	8 月	9 月	10 月	11 月	12 月	年
1	0.55	0.60	0.74	0.63	1.13	0.86	1.99	0.62	0.60	0.55	0.47	0.47	
2	0.55	0.64	0.88	0.61	1.00	1.52	1.51	0.60	0.59	0.52	0.47	0.47	
3	0.55	0.62	0.81	0.59	0.90	1.34	1.20	0.59	0.58	0.51	0.47	0.47	
4	0.54	0.61	0.77	0.58	0.84	1.11	1.05	0.59	0.56	0.51	0.47	0.47	
5	0.53	0.61	0.74	0.59	0.81	0.97	1.19	0.57	0.55	0.51	0.46	0.47	
6	0.53	0.62	0.73	0.65	0.85	0.90	1.17	0.57	0.55	0.51	0.46	0.47	
7	0.54	0.62	0.72	1.50	1.96	0.86	1.05	0.60	0.54	0.51	0.47	0.47	
8	0.55	0.68	0.72	1.20	2.07	0.86	1.14	0.64	0.53	0.52	0.46	0.47	
9	0.56	0.69	0.76	0.99	1.37	0.96	2.04	0.59	0.53	0.59	0.46	0.47	
10	0.70	0.71	0.80	0.87	1.15	0.83	1.73	0.58	0.53	0.57	0.46	0.47	
11	0.67	0.78	0.79	0.80	1.03	0.79	1.34	0.66	0.58	0.53	0.46	0.49	
12	0.63	0.80	0.77	0.79	0.94	0.76	1.32	0.64	0.63	0.51	0.46	1.00	
13	0.85	1.00	0.90	0.73	0.96	0.73	1.30	0.59	0.55	0.49	0.46	0.76	
14	1.44	0.99	0.77	0.70	1.11	0.81	1.19	0.56	0.55	0.49	0.47	0.66	
15	1.20	0.86	0.72	1.06	1.02	0.91	1.11	0.83	0.71	0.51	0.46	0.81	
16	1.03	0.79	0.69	1.05	0.94	0.92	1.02	1.07	0.61	0.49	0.46	0.87	
17	0.89	0.75	0.68	0.92	0.86	0.80	0.95	1.11	0.57	0.49	0.54	0.78	
18	0.80	0.79	0.80	0.84	0.83	0.75	0.89	1.01	0.56	0.49	0.56	0.69	
19	0.74	1.71	0.73	0.96	1.28	0.71	0.92	0.83	0.66	0.49	0.54	0.64	
20	0.70	1.29	0.69	0.98	1.19	0.67	0.90	0.75	0.60	0.48	0.56	0.61	
21	0.67	1.06	0.67	0.88	1.04	0.67	0.83	0.75	0.60	0.48	0.52	0.59	
22	0.64	0.94	0.67	0.82	0.94	0.72	0.78	0.73	0.65	0.48	0.50	0.57	
23	0.64	0.87	0.74	0.76	0.87	0.69	0.75	0.80	0.59	0.48	0.48	0.55	
24	0.63	0.82	0.91	0.73	0.81	0.65	0.74	0.80	0.56	0.48	0.47	0.54	
25	0.62	0.80	0.82	0.76	0.77	0.63	0.76	0.74	0.54	0.48	0.47	0.54	
26	0.61	0.76	0.80	1.70	0.75	0.67	0.74	0.76	0.53	0.48	0.47	0.53	
27	0.61	0.74	0.76	1.24	0.74	0.69	0.71	0.72	0.53	0.48	0.47	0.52	
28	0.61	0.73	0.73	1.05	0.73	0.65	0.73	0.67	0.53	0.48	0.47	0.52	
29	0.60		0.70	1.00	0.87	0.92	0.67	0.64	0.53	0.48	0.47	0.53	
30	0.60		0.67	1.36	1.13	1.48	0.64	0.61	0.52	0.48	0.47	0.54	
31	0.60		0.65		0.93		0.62	0.60		0.47		0.60	
合計	21.38	22.88	23.33	27.34	31.82	25.83	32.98	21.82	17.16	15.54	14.41	18.04	272.53
平均	0.69	0.82	0.75	0.91	1.03	0.86	1.06	0.70	0.57	0.50	0.48	0.58	0.75

年最大水位	2.07	年最小水位	0.46	3 5 日水位	1.11	6 5 日水位	0.94
豊水位	0.83	平水位	0.67	低水位	0.55	渴水位	0.47

水 位 年 表

高梁川水系

成羽川

東城観測所

2023 年

(単位 : m)

月 日	1 月	2 月	3 月	4 月	5 月	6 月	7 月	8 月	9 月	10 月	11 月	12 月	年
1	1.44	1.44	1.47	1.45	1.81	1.63	2.05	1.40	1.41	1.37	1.36	1.37	
2	1.43	1.45	1.54	1.45	1.72	1.96	1.70	1.40	1.41	1.36	1.36	1.37	
3	1.42	1.44	1.51	1.44	1.67	1.93	1.49	1.40	1.40	1.36	1.36	1.37	
4	1.41	1.43	1.48	1.43	1.64	1.78	1.41	1.40	1.39	1.36	1.35	1.37	
5	1.41	1.43	1.46	1.43	1.63	1.70	1.51	1.40	1.39	1.36	1.35	1.37	
6	1.41	1.42	1.45	1.45	1.65	1.65	1.47	1.41	1.39	1.35	1.36	1.36	
7	1.41	1.42	1.45	1.89	2.23	1.63	1.40	1.42	1.38	1.35	1.37	1.37	
8	1.41	1.43	1.45	1.86	2.38	1.61	1.51	1.42	1.38	1.36	1.36	1.36	
9	1.41	1.43	1.46	1.72	2.04	1.69	2.05	1.41	1.37	1.39	1.36	1.36	
10	1.45	1.44	1.47	1.65	1.87	1.62	1.87	1.41	1.37	1.38	1.36	1.36	
11	1.45	1.48	1.48	1.60	1.78	1.59	1.59	1.42	1.38	1.37	1.35	1.37	
12	1.44	1.49	1.46	1.58	1.72	1.57	1.61	1.42	1.39	1.36	1.35	1.52	
13	1.49	1.57	1.54	1.57	1.70	1.56	1.58	1.41	1.37	1.36	1.35	1.46	
14	1.85	1.61	1.49	1.55	1.80	1.58	1.51	1.41	1.38	1.36	1.36	1.43	
15	1.78	1.56	1.46	1.74	1.75	1.61	1.48	1.46	1.40	1.37	1.36	1.47	
16	1.68	1.52	1.44	1.79	1.69	1.65	1.47	1.50	1.38	1.37	1.35	1.50	
17	1.60	1.49	1.44	1.71	1.64	1.58	1.47	1.59	1.37	1.36	1.39	1.48	
18	1.55	1.50	1.52	1.65	1.61	1.56	1.46	1.48	1.37	1.36	1.40	1.45	
19	1.51	1.97	1.51	1.66	1.83	1.55	1.46	1.46	1.38	1.36	1.40	1.43	
20	1.48	1.91	1.48	1.70	1.83	1.53	1.45	1.44	1.37	1.37	1.39	1.42	
21	1.46	1.76	1.47	1.65	1.75	1.53	1.42	1.44	1.38	1.37	1.38	1.41	
22	1.44	1.67	1.46	1.61	1.68	1.39	1.41	1.43	1.38	1.36	1.38	1.41	
23	1.44	1.60	1.48	1.57	1.64	1.25	1.41	1.46	1.37	1.36	1.38	1.40	
24	1.43	1.57	1.58	1.55	1.60	1.25	1.41	1.46	1.36	1.36	1.37	1.39	
25	1.42	1.54	1.55	1.56	1.59	1.25	1.41	1.44	1.36	1.36	1.37	1.39	
26	1.42	1.51	1.54	2.06	1.59	1.25	1.42	1.43	1.36	1.36	1.37	1.39	
27	1.43	1.49	1.52	1.90	1.57	1.25	1.41	1.43	1.36	1.37	1.38	1.38	
28	1.43	1.48	1.50	1.77	1.56	1.26	1.42	1.42	1.36	1.37	1.38	1.38	
29	1.43		1.48	1.72	1.60	1.38	1.41	1.41	1.36	1.37	1.38	1.38	
30	1.43		1.47	1.92	1.77	1.74	1.41	1.40	1.36	1.37	1.37	1.38	
31	1.44		1.46		1.70		1.41	1.41		1.36		1.40	
合計	45.80	43.05	46.07	49.63	54.04	46.53	47.08	44.39	41.33	42.29	41.05	43.50	544.76
平均	1.48	1.54	1.49	1.65	1.74	1.55	1.52	1.43	1.38	1.36	1.37	1.40	1.49

年最大水位	2.38	年最小水位	1.25	3 5 日水位	1.72	6 5 日水位	1.61
豊水位	1.55	平水位	1.43	低水位	1.38	渴水位	1.35

水 位 年 表

江の川水系

馬洗川

吉舎(三玉)観測所

2023 年

(単位 : m)

月 日	1 月	2 月	3 月	4 月	5 月	6 月	7 月	8 月	9 月	10 月	11 月	12 月	年
1	-0.03	-0.07	-0.08	-0.16	0.19	0.12	0.94	-0.12	-0.01	-0.17	-0.25	-0.21	
2	-0.03	-0.06	-0.10	-0.17	0.12	0.72	0.53	-0.13	-0.03	-0.18	-0.25	-0.21	
3	-0.04	-0.05	-0.12	-0.23	0.08	0.44	0.26	-0.14	-0.05	-0.18	-0.25	-0.22	
4	-0.05	-0.04	-0.13	-0.23	0.06	0.21	0.15	-0.15	-0.07	-0.19	-0.25	-0.22	
5	-0.06	-0.04	-0.15	-0.22	0.04	0.12	0.18	-0.16	-0.08	-0.19	-0.25	-0.22	
6	-0.07	-0.05	-0.16	-0.19	0.03	0.08	0.14	-0.17	-0.10	-0.20	-0.25	-0.23	
7	-0.08	-0.05	-0.17	0.68	1.03	0.06	0.09	-0.18	-0.11	-0.20	-0.25	-0.22	
8	-0.09	-0.05	-0.18	0.39	0.97	0.05	0.11	-0.18	-0.13	-0.20	-0.26	-0.22	
9	-0.09	-0.06	-0.18	0.15	0.40	0.07	1.01	-0.18	-0.14	-0.21	-0.26	-0.22	
10	-0.09	-0.06	-0.19	0.11	0.22	0.06	0.80	-0.18	-0.14	-0.20	-0.26	-0.23	
11	-0.10	-0.05	-0.19	0.09	0.14	0.04	0.46	-0.18	0.31	-0.21	-0.26	-0.23	
12	-0.10	-0.05	-0.19	0.07	0.11	0.02	0.28	-0.18	0.14	-0.21	-0.26	0.12	
13	-0.10	-0.04	-0.14	0.03	0.09	0.01	0.25	-0.18	0.07	-0.21	-0.26	0.09	
14	-0.05	-0.01	-0.12	0.00	0.08	0.00	0.19	-0.18	0.04	-0.22	-0.26	0.03	
15	0.00	-0.01	-0.13	0.30	0.07	0.18	0.13	-0.19	0.02	-0.22	-0.26	0.00	
16	0.00	-0.01	-0.14	0.28	0.05	0.23	0.09	-0.15	-0.01	-0.22	-0.26	0.00	
17	-0.01	-0.02	-0.15	0.16	0.03	0.11	0.07	-0.14	-0.03	-0.22	-0.25	-0.02	
18	-0.02	-0.02	-0.13	0.11	0.01	0.06	0.06	-0.14	-0.05	-0.23	-0.23	-0.04	
19	-0.03	0.24	-0.10	0.24	0.27	0.04	0.05	-0.14	-0.06	-0.23	-0.21	-0.06	
20	-0.05	0.19	-0.11	0.18	0.17	0.02	0.04	-0.14	-0.08	-0.23	-0.21	-0.08	
21	-0.06	0.13	-0.11	0.12	0.11	0.01	0.03	-0.15	-0.09	-0.24	-0.21	-0.10	
22	-0.08	0.10	-0.12	0.07	0.09	-0.01	0.01	-0.15	-0.10	-0.24	-0.21	-0.12	
23	-0.08	0.08	-0.13	0.04	0.06	-0.02	0.00	-0.16	-0.11	-0.24	-0.21	-0.14	
24	-0.08	0.06	-0.13	0.01	0.03	-0.03	-0.01	-0.16	-0.12	-0.24	-0.21	-0.15	
25	-0.09	0.04	-0.13	-0.02	0.00	-0.04	-0.03	-0.33	-0.13	-0.24	-0.22	-0.15	
26	-0.10	0.02	-0.13	0.82	-0.03	-0.05	-0.04	-0.29	-0.14	-0.24	-0.22	-0.17	
27	-0.09	-0.02	-0.12	0.35	-0.05	-0.06	-0.06	-0.10	-0.15	-0.25	-0.22	-0.17	
28	-0.09	-0.05	-0.12	0.16	-0.07	0.03	-0.07	0.18	-0.15	-0.25	-0.22	-0.18	
29	-0.09		-0.14	0.13	0.00	0.10	-0.08	0.08	-0.16	-0.25	-0.22	-0.19	
30	-0.08		-0.15	0.43	0.43	0.21	-0.09	0.05	-0.16	-0.25	-0.21	-0.20	
31	-0.08		-0.16		0.20		-0.10	0.01		-0.25		-0.20	
合計	-2.01	0.05	-4.30	3.70	4.93	2.78	5.39	-4.23	-1.82	-6.81	-7.14	-4.16	-13.62
平均	-0.06	0.00	-0.14	0.12	0.16	0.09	0.17	-0.14	-0.06	-0.22	-0.24	-0.13	-0.04

年最大水位	1.03	年最小水位	-0.33	3 5 日水位	0.18	6 5 日水位	0.09
豊水位	0.04	平水位	-0.08	低水位	-0.18	渴水位	-0.26

3. 流量年表及び日流量年図

観 測 所	頁
瀬 野	25
宮 内	27
中 地	29
中 原 橋	31
大 原 下 橋	33
安 大 橋	35
失 平	37
船 木	39
七 宝	41
本 郷	43
東 子	45
御 藺 宇	47
町 田	49
三 津	51
柳 井 橋	53
市	55
手 入	57
東 城	59
吉 舎 (三 玉)	61

流 量 年 表

瀬野川水系

瀬野川

瀬野観測所

2023 年

(単位: m³/s)

月 日	1 月	2 月	3 月	4 月	5 月	6 月	7 月	8 月	9 月	10 月	11 月	12 月	年
1	1.42	1.42	1.59	1.59	5.28	1.42	24.50	1.17	0.75	0.58	0.53	0.58	
2	1.42	1.42	1.78	1.59	3.76	6.49	9.83	1.10	0.75	0.58	0.53	0.58	
3	1.42	1.42	1.59	1.50	3.10	4.19	6.67	1.10	0.69	0.58	0.53	0.58	
4	1.33	1.42	1.50	1.50	2.62	2.39	4.80	1.02	0.75	0.58	0.53	0.58	
5	1.42	1.42	1.50	1.59	2.98	1.78	5.78	1.02	0.82	0.58	0.53	0.58	
6	1.42	1.42	1.50	2.28	4.49	1.87	5.11	0.95	0.82	0.53	0.53	0.69	
7	1.42	1.50	1.50	12.16	27.58	1.59	4.49	1.02	0.75	0.53	0.53	0.75	
8	1.42	1.42	1.42	6.67	27.58	2.39	6.49	1.02	0.69	0.53	0.58	0.63	
9	1.42	1.42	1.42	3.63	6.49	2.50	33.71	0.95	0.69	0.69	0.58	0.63	
10	1.42	1.68	1.50	2.62	5.28	1.68	19.32	0.95	0.82	0.63	0.58	0.63	
11	1.33	1.59	1.42	2.28	3.49	1.59	11.82	1.02	1.17	0.58	0.58	0.82	
12	1.42	1.50	1.50	2.62	2.39	1.42	8.31	0.88	0.82	0.53	0.53	2.18	
13	1.50	1.97	2.28	2.07	2.39	1.33	6.86	1.50	0.69	0.53	0.53	0.82	
14	3.23	1.78	1.59	1.97	2.28	2.28	5.95	1.17	0.88	0.53	0.53	0.75	
15	1.78	1.59	1.50	8.02	2.18	1.68	5.11	0.95	0.75	0.53	0.53	1.17	
16	1.68	1.59	1.50	5.61	1.42	1.33	4.19	0.95	0.69	0.53	0.58	1.10	
17	1.59	1.50	1.50	3.90	1.25	1.17	3.36	0.82	0.69	0.53	1.50	0.82	
18	1.50	1.59	2.28	2.98	1.17	1.10	2.98	0.82	0.69	0.53	0.69	0.75	
19	1.50	3.76	1.68	2.62	3.90	1.10	4.19	0.75	1.33	0.53	0.63	0.69	
20	1.42	2.18	1.59	2.28	2.18	1.02	2.98	0.75	0.75	0.58	0.58	0.69	
21	1.42	1.97	1.59	2.18	1.50	1.59	2.28	0.75	0.75	0.58	0.58	0.63	
22	1.42	1.78	1.59	1.97	1.25	1.33	2.07	0.75	0.75	0.53	0.58	0.63	
23	1.68	1.78	1.78	1.87	1.25	1.10	1.87	0.95	0.69	0.53	0.63	0.63	
24	1.50	1.68	1.68	1.87	1.25	1.02	1.78	0.88	0.63	0.53	1.58	0.63	
25	1.50	1.59	1.68	2.62	1.17	0.95	1.59	0.75	0.63	0.53	0.58	0.63	
26	1.50	1.59	2.39	12.88	1.10	1.10	1.50	0.82	0.63	0.53	0.58	0.63	
27	1.50	1.50	1.87	6.49	1.10	1.02	1.42	0.75	0.63	0.53	0.58	0.63	
28	1.50	1.50	1.78	4.19	1.10	1.33	1.33	0.75	0.63	0.53	0.58	0.63	
29	1.42		1.68	4.64	1.42	1.42	1.25	0.75	0.63	0.53	0.58	0.63	
30	1.42		1.68	8.31	2.98	6.13	1.25	0.69	0.63	0.53	0.58	0.63	
31	1.42		1.59		1.59		1.25	0.82		0.53		0.69	
合計	47.34	46.98	51.45	116.50	127.52	57.31	194.04	28.57	22.59	17.09	17.98	23.01	750.38
平均	1.53	1.68	1.66	3.88	4.11	1.91	6.26	0.92	0.75	0.55	0.60	0.74	2.06

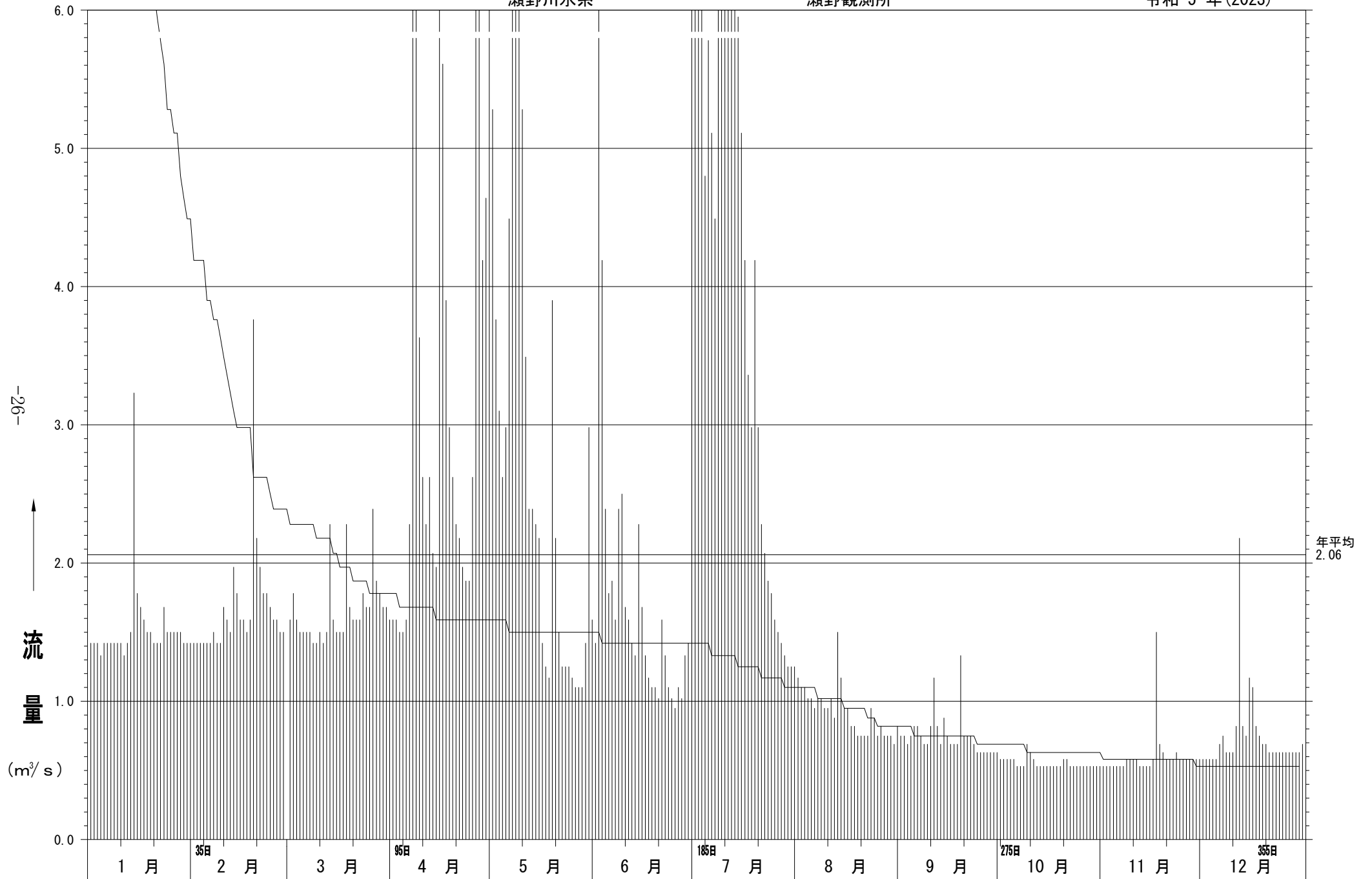
年最大流量	33.71	年最小流量	0.53	3 5 日流量	4.19	6 5 日流量	2.28
豊水量	1.68	平水量	1.42	低水量	0.69	渇水量	0.53

日流量年図

瀬野川水系

瀬野観測所

令和 5 年 (2023)



流 量 年 表

御手洗川水系

御手洗川

宮内観測所

2023 年

(単位: m³/s)

月 日	1 月	2 月	3 月	4 月	5 月	6 月	7 月	8 月	9 月	10 月	11 月	12 月	年
1	0.16	0.13	0.16	0.16	0.38	0.31	1.64	0.41	0.31	0.28	0.17	0.12	
2	0.15	0.13	0.16	0.16	0.34	0.52	0.79	0.38	0.29	0.25	0.17	0.12	
3	0.15	0.13	0.15	0.16	0.32	0.32	0.65	0.38	0.27	0.25	0.17	0.12	
4	0.15	0.13	0.15	0.16	0.31	0.29	0.60	0.38	0.27	0.25	0.17	0.12	
5	0.15	0.13	0.13	0.17	0.29	0.29	0.76	0.38	0.41	0.23	0.17	0.12	
6	0.13	0.13	0.13	0.38	0.85	0.31	0.60	0.38	0.32	0.23	0.19	0.12	
7	0.13	0.13	0.13	0.52	1.42	0.29	0.60	0.41	0.27	0.23	0.17	0.14	
8	0.13	0.13	0.13	0.29	0.98	0.34	0.85	0.38	0.27	0.23	0.17	0.12	
9	0.13	0.12	0.13	0.24	0.73	0.32	1.94	0.38	0.29	0.25	0.17	0.12	
10	0.13	0.17	0.13	0.22	0.62	0.27	1.88	0.43	0.31	0.23	0.17	0.12	
11	0.13	0.16	0.12	0.20	0.57	0.27	1.27	0.52	0.36	0.23	0.17	0.19	
12	0.13	0.15	0.15	0.24	0.52	0.27	1.02	0.38	0.29	0.21	0.15	0.29	
13	0.20	0.22	0.16	0.19	0.55	0.27	0.92	0.34	0.27	0.21	0.15	0.15	
14	0.34	0.17	0.12	0.20	0.52	0.29	0.82	0.36	0.34	0.21	0.15	0.15	
15	0.19	0.15	0.12	0.55	0.45	0.41	0.76	0.36	0.29	0.21	0.15	0.21	
16	0.17	0.15	0.16	0.32	0.43	0.32	0.73	0.34	0.27	0.21	0.17	0.17	
17	0.16	0.13	0.16	0.29	0.41	0.31	0.68	0.34	0.25	0.21	0.19	0.15	
18	0.15	0.17	0.17	0.27	0.41	0.29	0.65	0.34	0.27	0.21	0.17	0.14	
19	0.15	0.45	0.15	0.25	0.68	0.29	0.65	0.32	1.03	0.21	0.15	0.14	
20	0.15	0.24	0.16	0.24	0.47	0.27	0.60	0.31	0.48	0.19	0.15	0.14	
21	0.15	0.20	0.15	0.22	0.41	0.38	0.57	0.31	0.44	0.19	0.15	0.14	
22	0.13	0.19	0.16	0.20	0.38	0.36	0.55	0.31	0.37	0.19	0.15	0.14	
23	0.17	0.17	0.19	0.20	0.36	0.31	0.52	0.73	0.35	0.19	0.15	0.14	
24	0.15	0.17	0.16	0.19	0.32	0.29	0.50	0.43	0.35	0.19	0.14	0.14	
25	0.15	0.16	0.16	0.34	0.31	0.27	0.47	0.38	0.33	0.19	0.14	0.12	
26	0.15	0.16	0.20	0.57	0.31	0.31	0.47	0.36	0.31	0.19	0.14	0.12	
27	0.15	0.15	0.15	0.32	0.31	0.29	0.45	0.32	0.31	0.21	0.14	0.12	
28	0.13	0.15	0.15	0.29	0.31	0.36	0.43	0.31	0.29	0.19	0.14	0.12	
29	0.13		0.15	0.47	0.34	0.36	0.43	0.31	0.29	0.17	0.14	0.12	
30	0.13		0.15	0.52	0.41	1.05	0.43	0.31	0.29	0.17	0.12	0.12	
31	0.13		0.16		0.31		0.41	0.32		0.17		0.12	
合計	4.75	4.67	4.65	8.53	15.02	10.23	23.64	11.61	10.19	6.58	4.73	4.35	108.95
平均	0.15	0.17	0.15	0.28	0.48	0.34	0.76	0.37	0.34	0.21	0.16	0.14	0.30

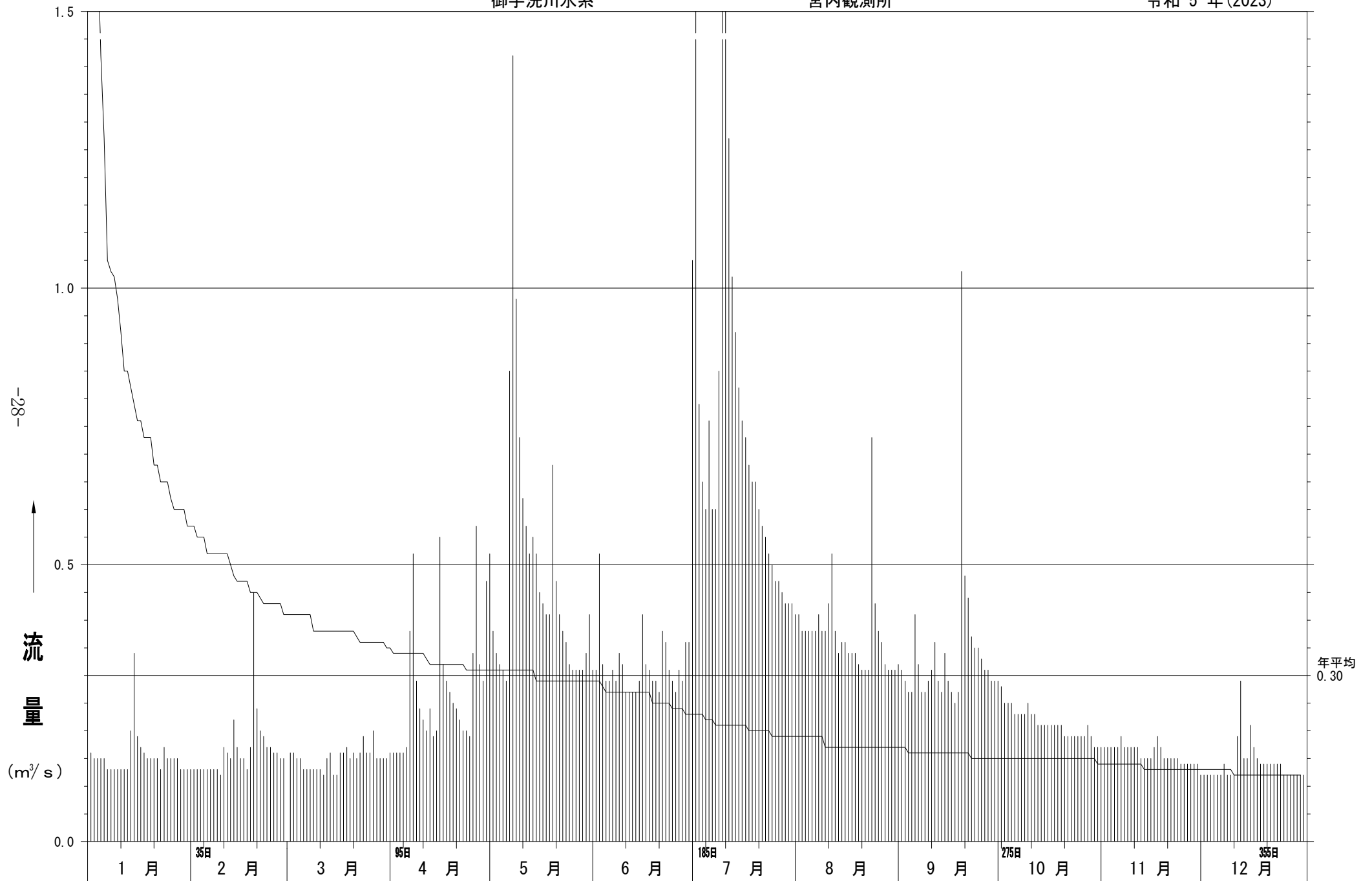
年最大流量	1.94	年最小流量	0.12	3 5 日流量	0.55	6 5 日流量	0.41
豊水量	0.34	平水量	0.23	低水量	0.15	渇水量	0.12

日流量年図

御手洗川水系

宮内観測所

令和 5 年 (2023)



流 量 年 表

八幡川水系

八幡川

中地観測所

2023 年

(単位: m³/s)

月 日	1 月	2 月	3 月	4 月	5 月	6 月	7 月	8 月	9 月	10 月	11 月	12 月	年
1	0.65	0.65	0.65	0.65	3.99	2.81	23.83	2.81	2.14	1.56	0.82	0.69	
2	0.65	0.65	0.65	0.49	3.57	6.41	8.71	2.81	1.84	1.56	0.69	0.69	
3	0.65	0.65	0.65	0.49	1.82	3.18	5.88	2.46	1.84	1.56	0.82	0.69	
4	0.65	0.49	0.49	0.65	1.82	3.18	3.57	2.46	1.84	1.56	0.82	0.69	
5	0.65	0.65	0.49	0.84	1.82	2.46	7.75	2.46	3.57	1.56	0.82	0.69	
6	0.65	0.65	0.65	3.17	14.38	2.46	5.37	2.46	2.14	1.56	1.13	0.69	
7	0.65	0.65	0.65	5.38	20.91	2.14	3.99	2.81	1.84	1.31	0.97	0.82	
8	0.65	0.65	0.65	2.45	11.37	2.81	8.22	2.81	1.84	1.56	0.97	0.69	
9	0.65	0.49	0.49	2.45	7.29	2.46	23.33	2.46	1.56	1.56	0.82	0.69	
10	0.65	1.54	0.49	2.45	4.89	2.46	19.98	2.81	1.84	1.31	0.97	0.69	
11	0.49	0.65	0.65	1.82	4.43	2.46	11.94	3.99	2.14	1.31	0.97	1.56	
12	0.65	0.84	0.84	1.54	3.99	2.14	9.73	2.46	1.56	1.31	0.82	1.84	
13	1.28	1.54	1.05	1.28	4.43	2.46	8.71	2.46	1.84	1.31	0.82	0.82	
14	1.82	0.84	0.49	1.54	3.99	3.18	7.75	2.46	2.81	1.31	0.82	0.97	
15	0.84	0.65	0.49	4.43	3.18	2.46	6.41	2.46	2.14	1.31	0.69	1.13	
16	0.65	0.65	0.49	1.82	2.46	2.14	5.88	2.46	1.84	1.13	0.97	0.82	
17	0.84	0.65	0.49	1.54	1.84	2.14	5.88	3.18	1.56	1.13	1.31	0.82	
18	0.84	1.28	1.28	2.12	1.84	2.14	5.37	2.46	1.84	0.97	1.31	0.69	
19	0.65	2.80	0.65	1.82	8.22	2.14	6.41	2.14	6.41	0.97	0.82	0.69	
20	0.65	1.54	0.65	1.82	4.89	2.14	5.37	2.14	2.46	1.13	0.82	0.69	
21	0.65	1.82	0.65	2.12	4.43	3.18	4.89	2.14	2.14	0.97	0.82	0.69	
22	0.65	1.82	0.49	2.12	3.18	2.46	3.18	2.14	1.84	0.97	0.82	0.69	
23	1.28	1.82	1.05	1.82	2.14	2.14	3.18	5.88	1.84	0.97	0.82	0.69	
24	0.65	1.82	0.65	1.54	2.14	2.14	3.18	2.81	1.56	0.82	0.69	0.69	
25	0.84	1.54	0.65	3.17	2.14	2.14	3.18	2.46	1.56	0.82	0.82	0.69	
26	0.65	1.54	1.28	5.38	2.14	2.46	2.81	2.81	1.56	0.82	0.69	0.69	
27	0.65	1.05	0.65	3.57	2.14	2.14	2.81	2.14	1.56	0.97	0.82	0.69	
28	0.65	0.65	0.65	3.17	2.14	2.81	2.81	2.14	1.56	0.82	0.82	0.69	
29	0.65		0.65	6.29	2.46	3.57	2.81	1.84	1.56	0.82	0.82	0.56	
30	0.65		0.65	6.29	4.89	15.03	2.81	1.84	1.56	0.82	0.69	0.56	
31	0.65		0.49		3.18		2.81	2.81		0.82		0.69	
合計	23.18	30.57	20.80	74.22	142.11	91.84	218.55	81.57	61.79	36.60	25.99	24.39	831.61
平均	0.75	1.09	0.67	2.47	4.58	3.06	7.05	2.63	2.06	1.18	0.87	0.79	2.28

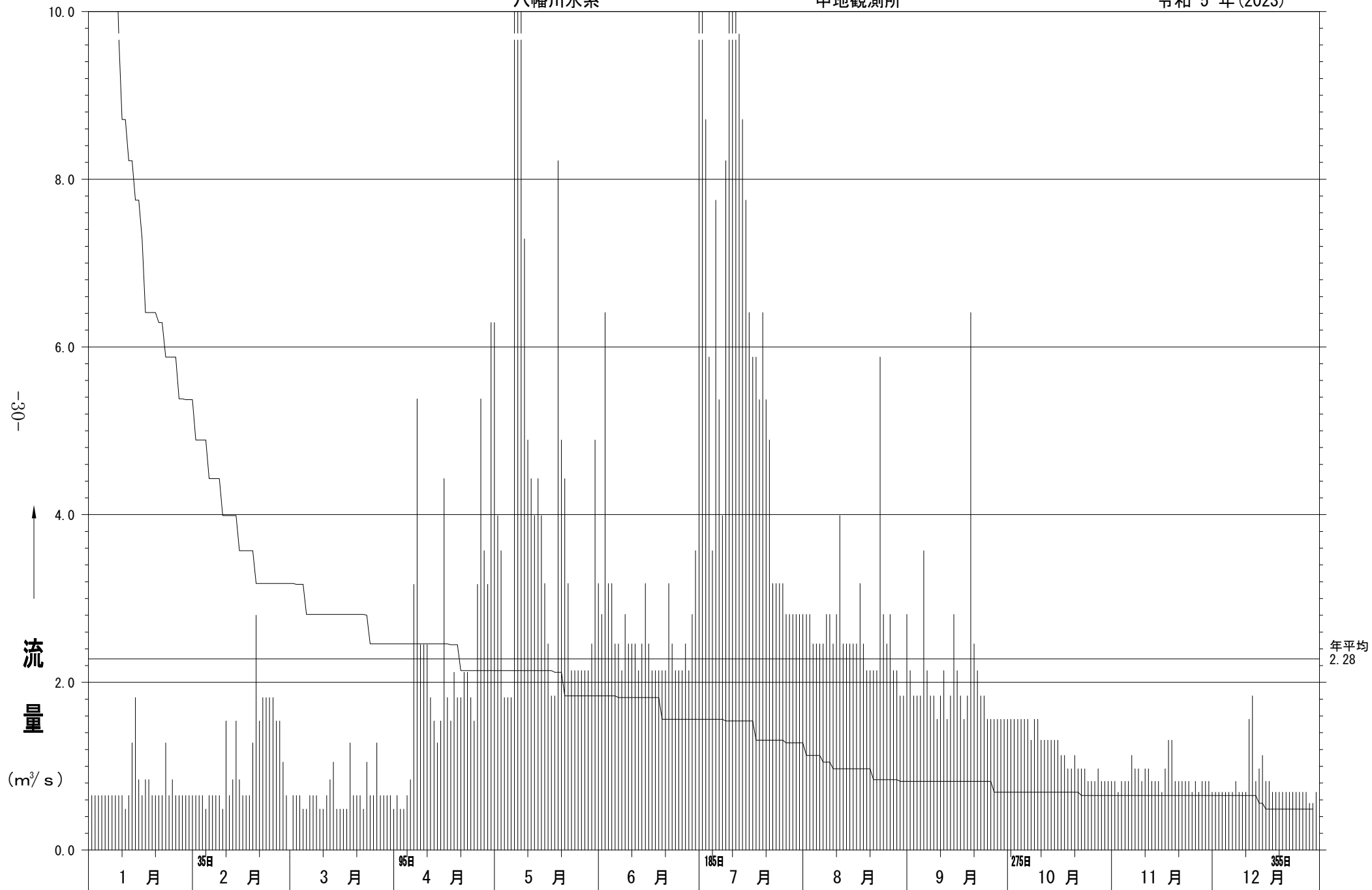
年最大流量	23.83	年最小流量	0.49	3 5 日流量	4.89	6 5 日流量	2.81
豊水量	2.46	平水量	1.56	低水量	0.69	渇水量	0.49

日流量年図

八幡川水系

中地観測所

令和 5 年 (2023)



流 量 年 表

太田川水系

三篠川

中原橋観測所

2023 年

(単位: m³/s)

月 日	1 月	2 月	3 月	4 月	5 月	6 月	7 月	8 月	9 月	10 月	11 月	12 月	年
1	3.05	2.82	3.05	2.59	10.60	6.60	64.85	3.45	3.45	2.35	2.08	2.08	
2	2.82	3.05	3.81	2.38	7.33	24.01	22.69	3.28	2.95	2.49	2.08	2.08	
3	2.82	2.82	3.30	2.38	5.92	14.99	12.95	3.11	2.79	2.49	2.08	1.95	
4	2.59	2.82	3.05	2.17	4.96	9.72	9.72	3.11	2.64	2.64	2.08	1.95	
5	2.59	2.59	2.82	2.38	4.66	7.33	11.98	2.95	2.49	2.49	2.08	1.95	
6	2.59	2.59	2.82	3.81	9.30	6.96	10.16	2.95	2.49	2.49	2.08	2.08	
7	2.59	2.59	2.59	37.62	69.34	6.26	8.48	3.11	2.49	2.35	2.21	2.35	
8	2.59	2.59	2.59	15.53	50.31	6.60	12.46	3.28	2.49	2.35	2.08	2.08	
9	2.38	2.38	2.59	8.48	18.35	6.96	99.43	3.11	2.35	2.95	2.08	1.95	
10	2.38	2.82	2.38	6.26	11.51	5.27	48.39	2.95	3.11	2.64	2.08	1.95	
11	2.38	3.30	2.38	4.96	8.48	4.96	24.69	2.95	9.72	2.49	2.08	2.35	
12	2.38	3.05	2.59	4.66	6.96	4.37	15.53	2.79	4.95	2.35	2.08	5.92	
13	2.82	4.66	5.59	3.81	7.33	4.09	11.51	2.79	3.62	2.35	2.08	3.11	
14	7.33	4.66	3.55	3.55	9.30	5.59	9.30	2.95	4.55	2.35	1.95	2.64	
15	4.96	4.09	3.05	15.53	11.05	6.96	8.09	3.62	3.98	2.35	2.08	3.80	
16	3.81	3.55	2.82	11.98	6.96	6.96	7.33	4.17	3.45	2.21	1.95	4.36	
17	3.55	3.30	2.82	8.89	5.59	4.96	5.92	3.28	3.11	2.21	3.45	3.28	
18	3.05	3.30	4.37	6.60	5.27	4.09	5.59	2.95	3.11	2.21	2.64	2.95	
19	3.05	13.44	3.55	5.59	17.19	3.81	5.92	2.79	3.98	2.21	2.49	2.64	
20	2.82	8.89	3.05	4.66	12.46	3.55	5.16	2.64	3.28	2.21	2.35	2.49	
21	2.59	6.26	3.05	4.09	8.48	4.09	4.75	2.49	3.11	2.21	2.21	2.49	
22	2.59	4.96	2.82	3.55	6.96	4.37	4.36	2.49	3.11	2.21	2.21	2.49	
23	3.05	4.37	3.05	3.05	5.92	3.81	4.17	2.79	2.79	2.21	2.21	2.35	
24	2.82	4.09	3.30	2.82	4.66	3.55	3.98	2.79	2.79	2.08	2.08	2.35	
25	2.59	3.81	3.30	4.37	4.37	3.30	3.80	2.79	2.64	2.08	2.08	2.35	
26	2.59	3.30	4.37	31.20	4.09	3.55	3.80	2.79	2.64	2.08	2.08	2.35	
27	2.59	3.30	3.81	12.95	3.81	3.30	3.62	2.95	2.49	2.79	2.08	2.35	
28	2.82	3.05	3.55	8.09	3.81	6.96	3.62	2.79	2.49	2.64	2.08	2.35	
29	2.82		3.05	8.48	5.59	6.60	3.45	2.49	2.49	2.21	2.08	2.21	
30	2.82		3.05	17.76	12.46	17.19	3.45	2.35	2.49	2.21	2.08	2.21	
31	2.82		2.82		8.09		3.62	3.11		2.08		2.35	
合計	92.65	112.45	98.94	250.19	351.11	200.76	442.77	92.06	98.04	72.98	65.27	79.81	1957.03
平均	2.99	4.02	3.19	8.34	11.33	6.69	14.28	2.97	3.27	2.35	2.18	2.57	5.36

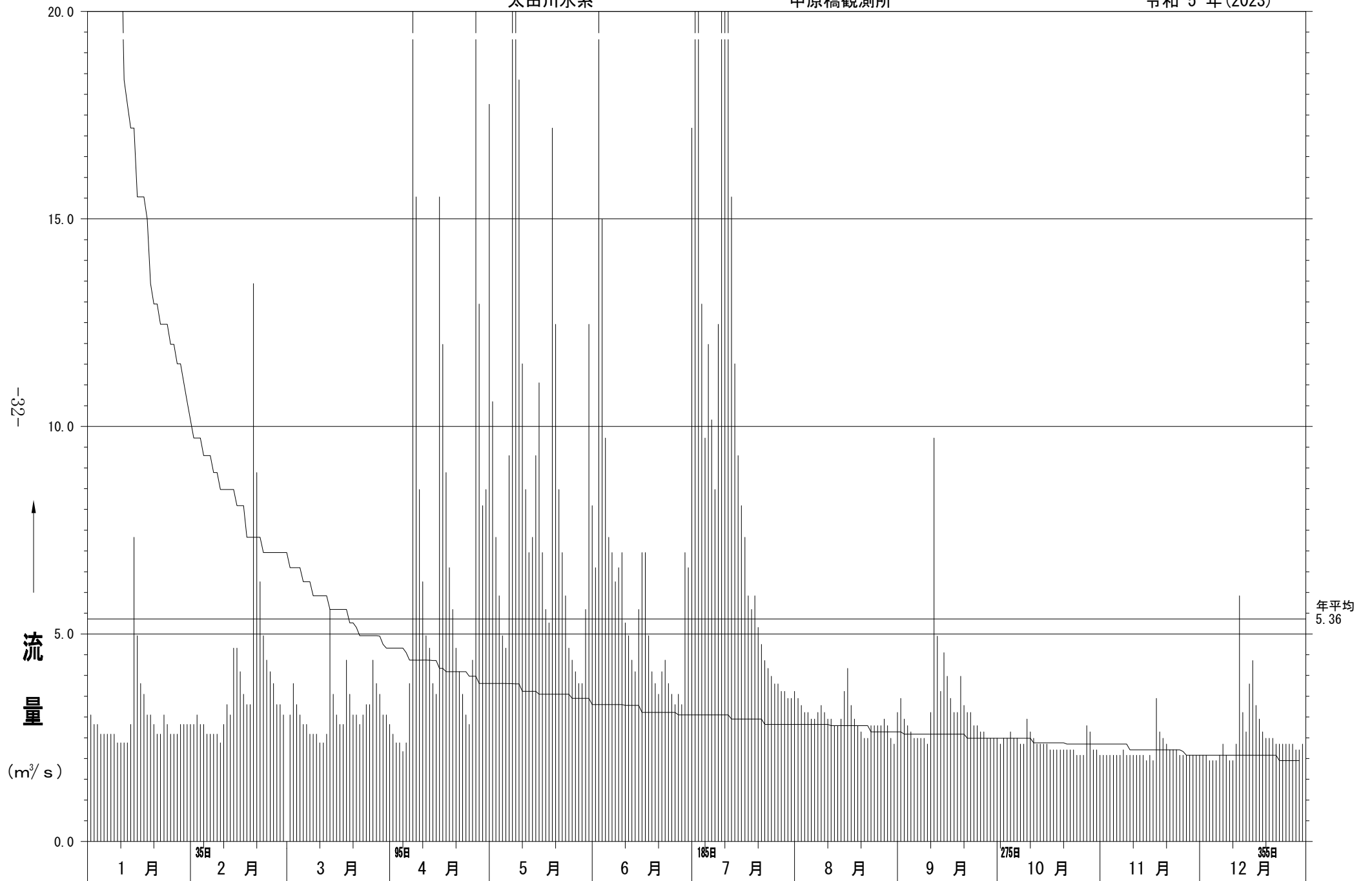
年最大流量	99.43	年最小流量	1.95	3 5 日流量	9.30	6 5 日流量	6.26
豊水量	4.66	平水量	3.05	低水量	2.49	渇水量	2.08

日流量年図

太田川水系

中原橋観測所

令和 5 年 (2023)



流 量 年 表

太田川水系

安川

大原下橋観測所

2023 年

(単位: m³/s)

月 日	1 月	2 月	3 月	4 月	5 月	6 月	7 月	8 月	9 月	10 月	11 月	12 月	年
1	0.47	0.57	0.62	0.38	1.22	1.00	8.56	0.92	0.92	0.59	0.48	0.38	
2	0.47	0.52	0.68	0.34	0.92	2.95	2.95	0.92	0.78	0.59	0.48	0.38	
3	0.47	0.52	0.57	0.38	0.86	1.19	2.05	0.92	0.71	0.59	0.43	0.38	
4	0.43	0.47	0.52	0.38	0.79	1.00	1.59	0.92	0.65	0.59	0.43	0.38	
5	0.43	0.47	0.52	0.57	0.79	0.92	2.95	0.85	2.39	0.59	0.43	0.38	
6	0.43	0.47	0.47	3.34	5.26	1.07	1.74	0.85	1.07	0.53	0.65	0.38	
7	0.43	0.57	0.38	4.04	7.58	0.92	1.89	1.00	0.85	0.53	0.53	0.48	
8	0.43	0.47	0.38	1.22	4.25	1.31	3.80	0.92	0.78	0.59	0.48	0.38	
9	0.43	0.43	0.38	0.86	2.39	1.00	9.97	0.92	0.71	0.71	0.43	0.38	
10	0.43	1.09	0.38	0.79	2.05	0.92	7.90	1.00	0.71	0.53	0.48	0.38	
11	0.43	0.68	0.34	0.68	1.59	0.85	4.25	1.74	0.78	0.53	0.43	0.92	
12	0.38	0.57	0.52	0.73	1.45	0.78	3.36	0.92	0.71	0.53	0.38	1.45	
13	0.79	1.09	0.73	0.62	1.89	0.78	2.95	0.85	0.65	0.53	0.53	0.71	
14	1.22	0.68	0.47	0.73	1.45	1.19	2.57	0.85	1.19	0.53	0.43	0.71	
15	0.62	0.57	0.43	3.13	1.19	1.00	2.22	0.92	0.85	0.53	0.43	0.92	
16	0.52	0.57	0.38	1.09	1.07	0.85	1.89	0.78	0.71	0.53	0.59	0.71	
17	0.52	0.52	0.38	0.86	1.00	0.78	1.74	2.39	0.65	0.53	0.85	0.59	
18	0.52	0.86	0.73	0.79	1.07	0.78	1.59	1.00	0.65	0.53	0.78	0.53	
19	0.47	2.33	0.43	0.73	3.36	0.71	2.39	0.85	0.92	0.48	0.53	0.48	
20	0.47	0.86	0.43	0.68	1.31	0.65	1.59	0.78	0.71	0.53	0.48	0.48	
21	0.47	0.79	0.43	0.68	1.07	1.19	1.45	0.78	0.85	0.53	0.48	0.48	
22	0.47	0.73	0.38	0.62	1.07	1.07	1.31	0.78	0.71	0.53	0.48	0.48	
23	0.73	0.68	0.73	0.57	1.00	0.78	1.31	1.31	0.65	0.53	0.48	0.48	
24	0.57	0.62	0.52	0.57	0.92	0.71	1.19	0.92	0.59	0.48	0.48	0.48	
25	0.68	0.62	0.52	1.98	0.92	0.71	1.19	0.92	0.59	0.48	0.43	0.43	
26	0.62	0.62	0.79	3.13	0.92	0.92	1.19	0.85	0.59	0.48	0.38	0.43	
27	0.68	0.57	0.47	1.09	0.85	0.78	1.07	0.78	0.59	0.53	0.38	0.43	
28	0.62	0.57	0.43	0.86	0.85	1.45	1.07	0.71	0.59	0.53	0.43	0.43	
29	0.57		0.43	2.52	1.19	2.39	1.00	0.65	0.59	0.48	0.38	0.43	
30	0.57		0.38	1.98	1.74	6.66	1.00	0.65	0.59	0.48	0.38	0.43	
31	0.57		0.38		1.00		1.00	1.19		0.48		0.59	
合計	16.91	19.51	15.20	36.34	53.02	37.31	80.73	29.84	23.73	16.62	14.55	16.49	360.25
平均	0.55	0.70	0.49	1.21	1.71	1.24	2.60	0.96	0.79	0.54	0.49	0.53	0.99

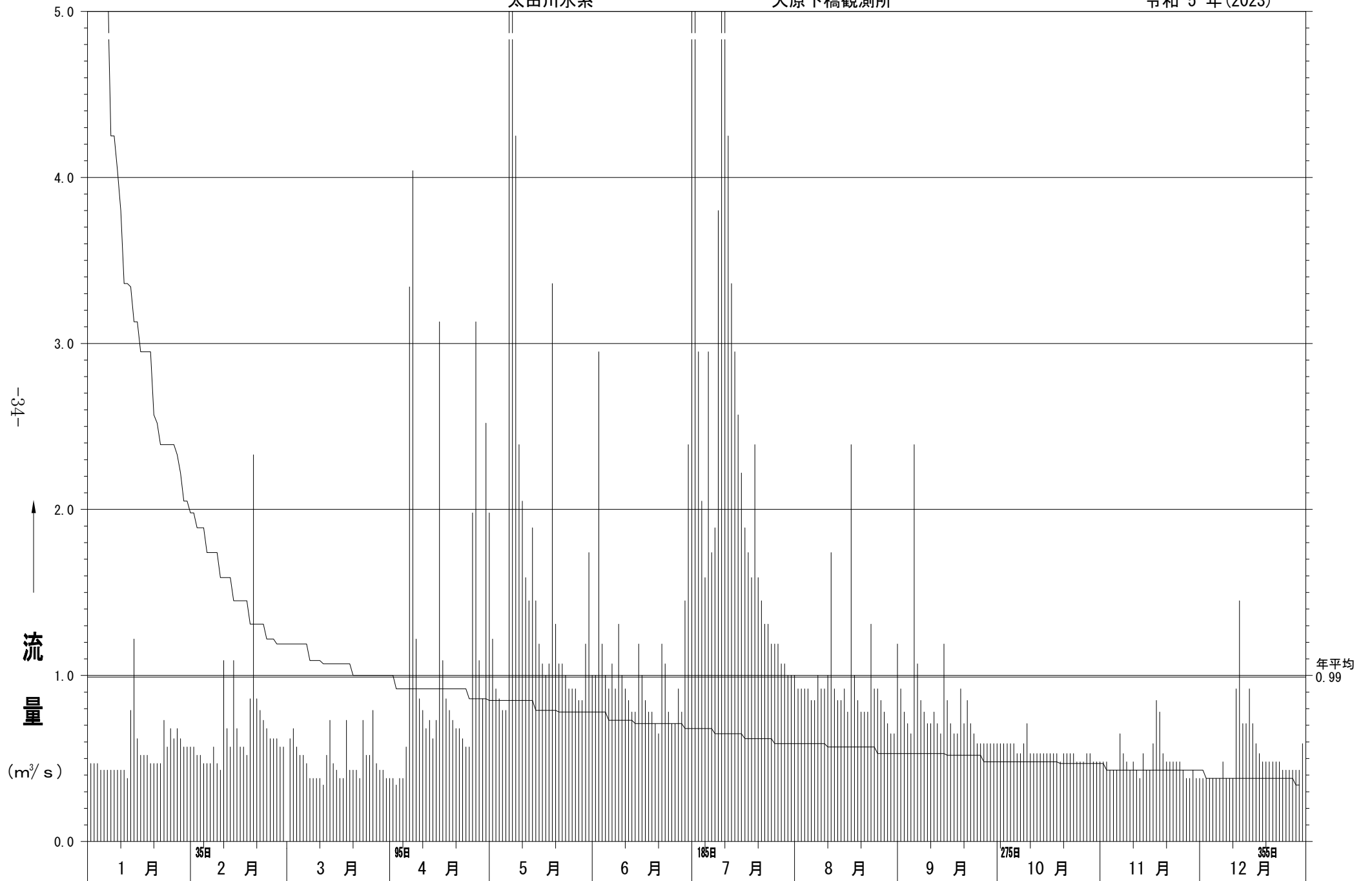
年最大流量	9.97	年最小流量	0.34	3 5 日流量	1.89	6 5 日流量	1.19
豊水量	0.92	平水量	0.68	低水量	0.48	渇水量	0.38

日流量年図

太田川水系

大原下橋観測所

令和 5 年 (2023)



流 量 年 表

太田川水系

安川

安大橋観測所

2023 年

(単位: m³/s)

月 日	1 月	2 月	3 月	4 月	5 月	6 月	7 月	8 月	9 月	10 月	11 月	12 月	年
1	0.63	0.63	0.63	0.50	1.22	1.71	13.18	1.48	1.26	0.87	0.63	0.56	
2	0.63	0.63	0.70	0.50	1.03	3.72	3.99	1.48	1.06	0.79	0.63	0.56	
3	0.63	0.63	0.56	0.50	0.94	1.90	2.62	1.48	1.06	0.79	0.63	0.56	
4	0.63	0.63	0.56	0.50	0.94	1.71	2.09	1.48	0.96	0.87	0.63	0.56	
5	0.63	0.63	0.56	0.70	0.86	1.59	3.46	1.37	3.46	0.79	0.63	0.63	
6	0.63	0.63	0.56	3.36	5.98	1.81	2.19	1.37	1.90	0.79	0.96	0.56	
7	0.63	0.70	0.56	4.55	7.98	1.71	2.30	1.37	1.48	0.79	0.71	0.71	
8	0.63	0.56	0.56	1.31	4.13	2.09	4.56	1.37	1.16	0.79	0.63	0.56	
9	0.63	0.56	0.56	1.03	2.85	1.90	14.01	1.26	1.16	0.96	0.63	0.56	
10	0.63	1.42	0.56	0.86	2.51	1.59	9.65	1.37	1.16	0.79	0.63	0.56	
11	0.56	0.78	0.50	0.78	2.30	1.59	4.27	2.19	1.26	0.79	0.63	1.48	
12	0.56	0.70	0.94	0.78	2.09	1.48	3.21	1.48	1.06	0.71	0.63	1.81	
13	1.31	1.42	1.03	0.70	2.51	1.48	2.97	1.26	1.06	0.71	0.79	0.79	
14	1.75	0.78	0.63	0.78	2.19	2.19	2.62	1.26	1.71	0.79	0.63	0.87	
15	0.86	0.70	0.56	3.36	2.00	1.71	2.51	1.37	1.16	0.79	0.63	1.26	
16	0.70	0.63	0.56	1.22	1.90	1.48	2.40	1.26	1.06	0.71	0.87	0.87	
17	0.70	0.63	0.50	0.94	1.81	1.48	2.30	3.09	0.96	0.71	1.26	0.71	
18	0.63	1.12	1.12	0.86	1.81	1.37	2.19	1.48	0.96	0.71	0.96	0.63	
19	0.63	2.59	0.56	0.78	4.13	1.37	3.21	1.26	1.26	0.71	0.71	0.63	
20	0.63	0.94	0.50	0.78	2.09	1.37	2.09	1.16	1.06	0.71	0.63	0.63	
21	0.56	0.86	0.56	0.70	1.90	2.09	1.90	1.06	1.06	0.71	0.63	0.63	
22	0.56	0.78	0.50	0.63	1.81	1.90	1.90	1.06	0.96	0.71	0.63	0.63	
23	0.94	0.70	0.94	0.63	1.71	1.48	1.81	1.81	0.87	0.71	0.63	0.56	
24	0.70	0.70	0.63	0.56	1.71	1.37	1.81	1.26	0.87	0.71	0.63	0.56	
25	0.78	0.63	0.70	2.38	1.59	1.37	1.81	1.37	0.87	0.71	0.56	0.56	
26	0.78	0.63	1.12	3.50	1.59	1.59	1.71	1.37	0.96	0.71	0.63	0.56	
27	0.86	0.63	0.63	1.22	1.59	1.37	1.71	1.16	0.96	0.71	0.63	0.56	
28	0.78	0.56	0.56	1.03	1.59	2.30	1.71	1.06	0.87	0.71	0.63	0.56	
29	0.70		0.50	2.59	2.00	3.09	1.59	1.06	0.87	0.63	0.63	0.56	
30	0.70		0.50	1.99	2.73	6.86	1.59	1.06	0.87	0.63	0.63	0.56	
31	0.63		0.50		1.81		1.48	1.81		0.63		0.79	
合計	22.62	22.80	19.85	40.02	71.30	58.67	104.84	43.92	35.37	23.14	20.68	22.03	485.24
平均	0.73	0.81	0.64	1.33	2.30	1.96	3.38	1.42	1.18	0.75	0.69	0.71	1.33

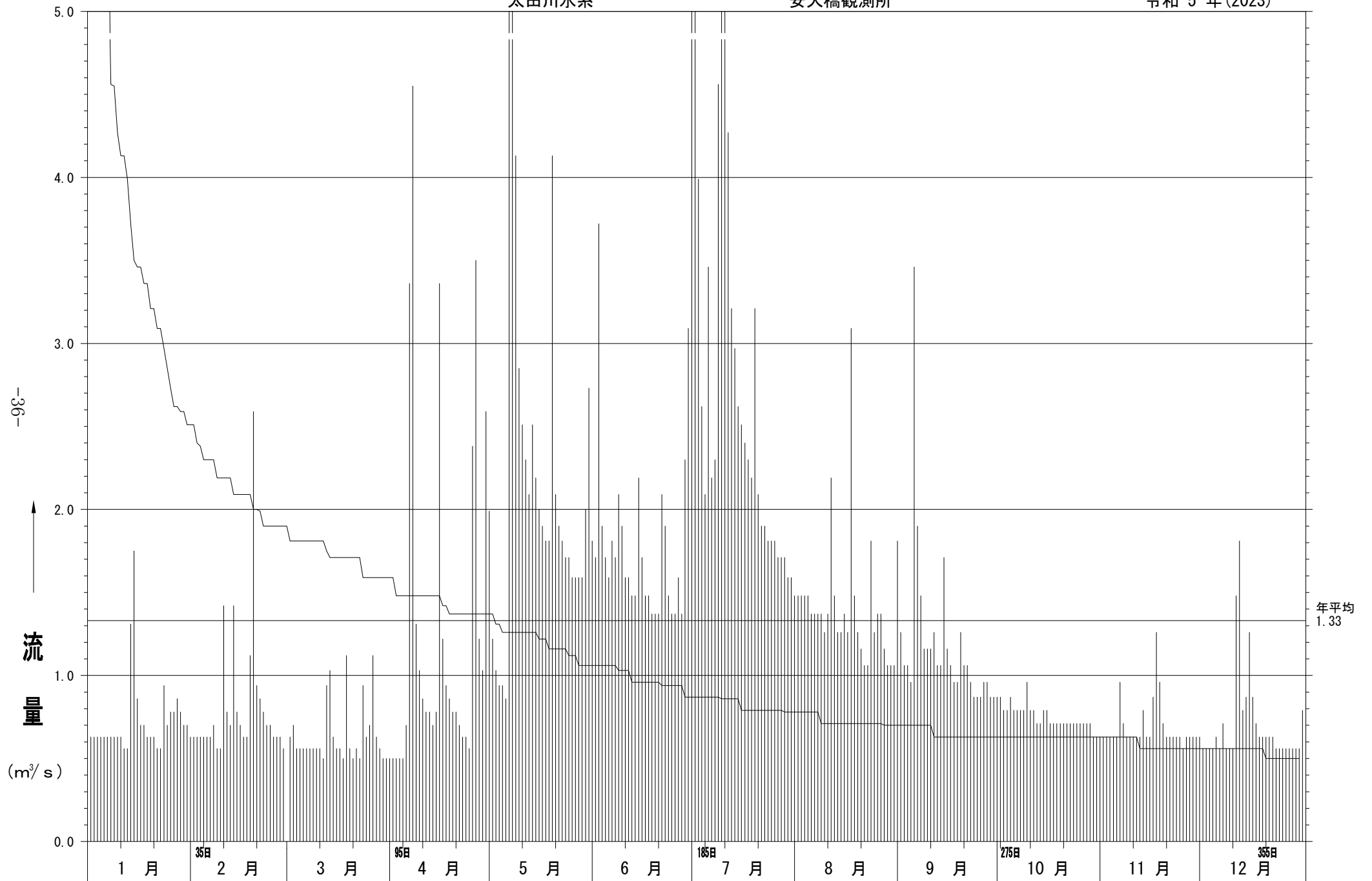
年最大流量	14.01	年最小流量	0.50	3 5 日流量	2.30	6 5 日流量	1.81
豊水量	1.48	平水量	0.87	低水量	0.63	渇水量	0.50

日流量年図

太田川水系

安大橋観測所

令和 5 年 (2023)



流 量 年 表

沼田川水系

入野川

失平観測所

2023 年

(単位: m³/s)

月 日	1 月	2 月	3 月	4 月	5 月	6 月	7 月	8 月	9 月	10 月	11 月	12 月	年
1	0.56	0.56	0.56	0.56	1.46	1.37	14.93	0.85	0.99	0.61	0.50	0.45	
2	0.56	0.56	0.79	0.50	1.13	6.09	3.79	0.79	0.92	0.61	0.50	0.45	
3	0.56	0.56	0.56	0.50	0.99	2.22	2.90	0.79	0.79	0.56	0.50	0.45	
4	0.56	0.56	0.56	0.50	0.92	1.46	2.02	0.79	0.73	0.61	0.50	0.45	
5	0.56	0.56	0.56	0.56	0.85	1.21	3.79	0.73	0.73	0.56	0.50	0.56	
6	0.56	0.56	0.50	1.13	1.92	1.46	2.55	0.73	0.85	0.56	0.61	0.61	
7	0.61	0.61	0.50	8.73	20.07	1.29	2.44	1.13	0.73	0.56	0.61	0.67	
8	0.56	0.56	0.50	2.12	8.16	2.12	4.05	0.99	0.67	0.56	0.45	0.50	
9	0.56	0.56	0.50	1.29	3.41	2.02	27.77	0.92	0.67	0.92	0.45	0.45	
10	0.56	0.73	0.50	1.06	2.33	1.29	10.12	0.85	0.79	0.61	0.56	0.45	
11	0.56	0.61	0.50	0.92	1.82	1.29	4.87	0.79	1.63	0.61	0.50	0.73	
12	0.56	0.61	0.56	1.21	1.54	1.13	3.54	0.67	0.99	0.56	0.45	1.63	
13	0.73	1.21	1.13	0.85	1.72	0.99	2.78	0.67	0.85	0.56	0.45	0.67	
14	1.72	0.79	0.56	0.92	1.63	1.06	2.44	0.67	0.92	0.56	0.45	0.61	
15	0.79	0.61	0.56	4.45	1.37	1.06	2.12	1.54	0.79	0.56	0.45	0.99	
16	0.73	0.61	0.56	1.92	1.13	0.92	1.92	1.29	0.73	0.56	0.45	1.06	
17	0.61	0.56	0.50	1.46	0.99	0.85	1.72	0.99	0.73	0.50	1.92	0.61	
18	0.61	0.61	1.54	1.13	1.13	0.73	1.54	0.92	1.06	0.56	0.61	0.56	
19	0.61	1.72	0.73	1.06	3.03	0.73	2.44	0.79	0.85	0.50	0.56	0.56	
20	0.61	0.85	0.61	0.99	1.54	0.73	1.72	0.67	0.79	0.67	0.50	0.56	
21	0.56	0.67	0.61	0.85	1.13	0.99	1.46	0.67	0.85	0.56	0.50	0.50	
22	0.56	0.61	0.56	0.79	0.99	1.06	1.29	0.67	0.73	0.50	0.50	0.50	
23	0.79	0.67	0.79	0.67	0.92	0.85	1.21	0.85	0.73	0.50	0.50	0.50	
24	0.67	0.61	0.67	0.67	0.73	0.79	1.13	0.85	0.67	0.50	0.45	0.50	
25	0.61	0.61	0.79	1.21	0.79	0.73	1.06	0.73	0.61	0.50	0.45	0.50	
26	0.61	0.56	1.29	6.09	0.79	0.92	1.06	1.29	0.61	0.50	0.45	0.50	
27	0.61	0.56	0.73	1.72	0.79	0.85	0.99	0.79	0.61	0.73	0.45	0.50	
28	0.61	0.56	0.61	1.29	0.85	1.29	0.92	0.73	0.67	0.56	0.50	0.50	
29	0.61		0.61	1.72	1.37	1.13	0.85	0.67	0.61	0.50	0.45	0.45	
30	0.61		0.56	3.28	2.90	5.31	0.85	0.67	0.61	0.50	0.45	0.45	
31	0.56		0.56		1.63		0.92	1.21		0.50		0.50	
合計	19.98	18.85	20.56	50.15	70.03	43.94	111.19	26.70	23.91	17.65	16.22	18.42	437.60
平均	0.64	0.67	0.66	1.67	2.26	1.46	3.59	0.86	0.80	0.57	0.54	0.59	1.20

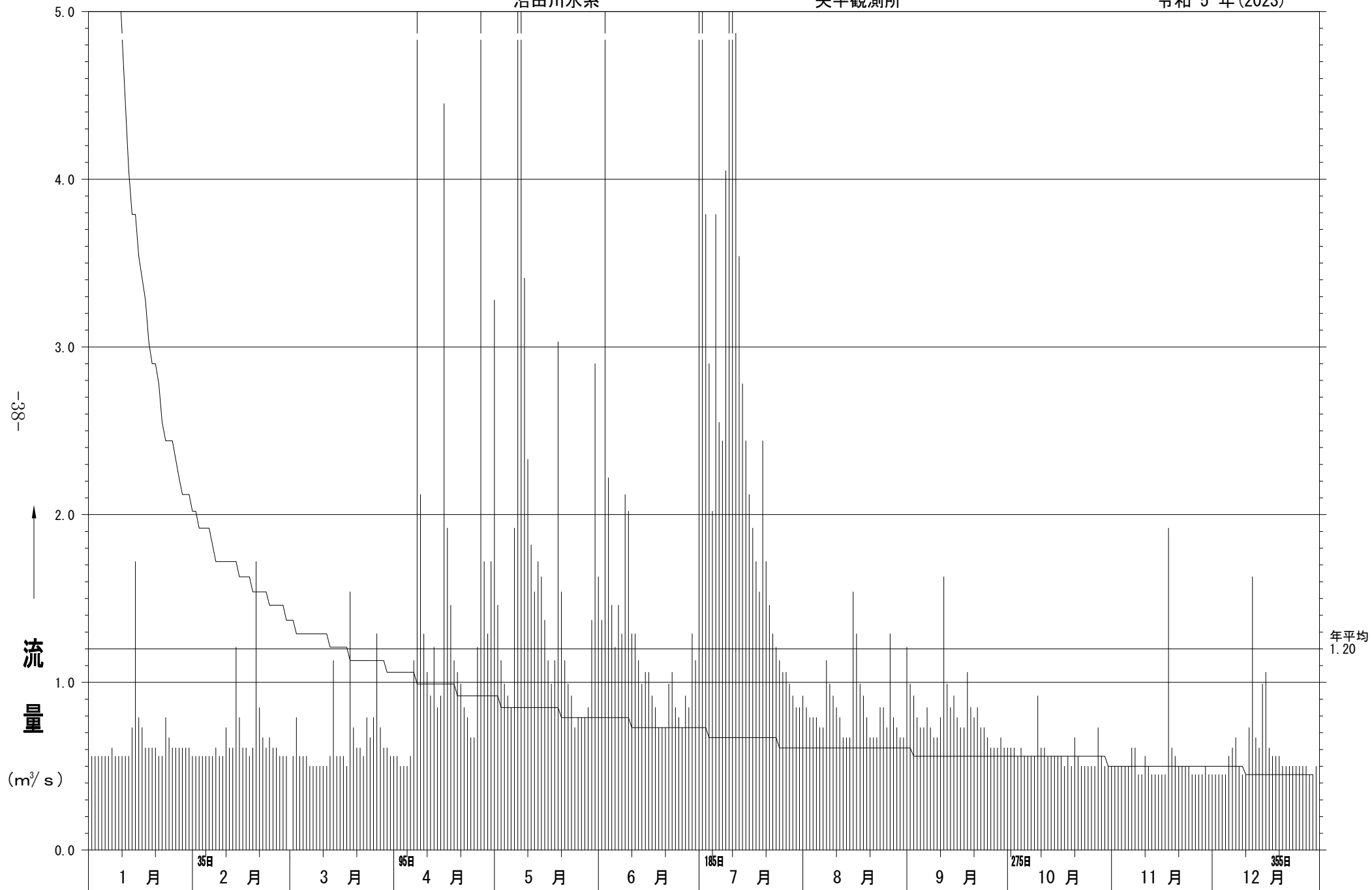
年最大流量	27.77	年最小流量	0.45	3 5 日流量	1.92	6 5 日流量	1.29
豊水量	1.06	平水量	0.67	低水量	0.56	渇水量	0.45

日流量年図

沼田川水系

失平観測所

令和 5 年 (2023)



流 量 年 表

沼田川水系

沼田川

船木観測所

2023 年

(単位: m³/s)

月 日	1 月	2 月	3 月	4 月	5 月	6 月	7 月	8 月	9 月	10 月	11 月	12 月	年
1	4.67	5.01	9.53	5.72	32.61	20.03	137.83	6.49	6.88	3.87	2.78	3.41	
2	4.10	5.36	13.15	6.49	28.35	51.50	53.58	5.72	6.49	4.10	2.59	2.40	
3	3.87	5.36	10.50	10.01	21.44	40.04	40.04	5.72	5.72	3.64	2.59	1.88	
4	2.78	5.36	6.88	10.01	16.10	30.02	31.73	5.72	5.36	3.64	2.59	1.88	
5	2.59	4.67	2.99	9.53	13.72	22.16	33.50	5.36	4.67	3.64	2.59	2.05	
6	2.59	3.41	2.40	4.10	24.39	20.73	36.23	5.36	4.67	3.64	2.99	3.20	
7	1.72	2.78	2.22	69.46	127.81	20.73	28.35	6.10	4.67	3.64	2.59	3.64	
8	0.91	2.40	1.88	49.31	129.46	19.35	31.73	6.88	3.64	3.64	1.72	3.20	
9	0.80	2.22	1.88	34.40	49.31	26.73	245.04	6.88	3.64	5.01	1.57	2.78	
10	0.80	2.22	1.72	20.73	42.02	21.44	132.78	6.49	3.64	3.87	1.42	2.78	
11	0.80	4.67	1.72	18.01	36.23	17.36	68.25	6.88	11.01	3.64	2.05	2.78	
12	0.80	2.99	1.72	22.16	28.35	15.49	50.40	6.10	16.73	3.87	2.40	8.15	
13	1.42	8.15	8.60	17.36	23.64	12.60	44.04	5.36	7.29	3.64	2.40	8.15	
14	13.15	11.01	6.49	10.01	24.39	14.30	39.07	5.36	6.88	3.64	1.88	4.35	
15	10.50	7.72	8.60	35.31	22.16	16.10	31.73	6.49	7.72	3.41	1.88	4.35	
16	11.53	4.10	9.53	30.87	18.01	22.89	20.73	16.10	6.10	3.20	1.88	6.49	
17	8.15	2.59	10.01	22.89	14.30	15.49	15.49	10.50	5.72	3.20	7.29	7.29	
18	6.49	3.20	14.30	20.73	16.10	12.06	12.60	7.72	5.01	3.20	5.01	3.87	
19	4.67	16.10	13.15	18.01	27.54	9.06	14.89	6.10	7.29	3.41	4.67	3.64	
20	5.36	20.03	13.72	16.73	34.40	7.72	13.72	5.01	6.10	3.41	3.87	3.64	
21	5.36	16.10	11.01	14.89	14.89	7.72	12.06	5.01	5.72	3.64	2.05	2.40	
22	5.72	13.15	11.53	10.50	14.30	10.50	10.01	5.01	5.36	3.41	1.72	2.05	
23	6.49	11.01	12.60	12.06	13.15	13.15	9.53	5.01	4.10	5.01	1.72	2.05	
24	8.15	10.50	12.60	11.01	12.60	9.53	9.06	5.72	3.87	3.41	1.72	1.88	
25	7.29	12.06	9.53	16.10	9.06	8.60	8.15	5.36	3.64	2.59	1.57	2.22	
26	6.10	10.50	13.72	49.31	7.72	9.53	8.15	7.29	4.10	2.05	1.42	2.22	
27	5.72	10.01	14.30	38.11	11.01	8.60	8.15	6.49	3.41	2.99	1.42	2.05	
28	5.36	9.53	12.06	33.50	10.01	11.53	7.72	9.06	3.64	3.87	3.20	2.59	
29	5.36	10.50	28.35	17.36	17.36	21.44	6.88	5.72	4.35	2.99	3.41	3.20	
30	5.36	9.53	40.04	36.23	31.73	31.73	6.49	5.01	3.87	2.40	3.41	3.64	
31	5.01		9.06		30.02		6.49	5.36		2.40		3.41	
合計	153.62	212.21	267.43	685.71	906.68	548.13	1174.42	201.38	171.29	108.07	78.40	107.64	4614.98
平均	4.96	7.58	8.63	22.86	29.25	18.27	37.88	6.50	5.71	3.49	2.61	3.47	12.64

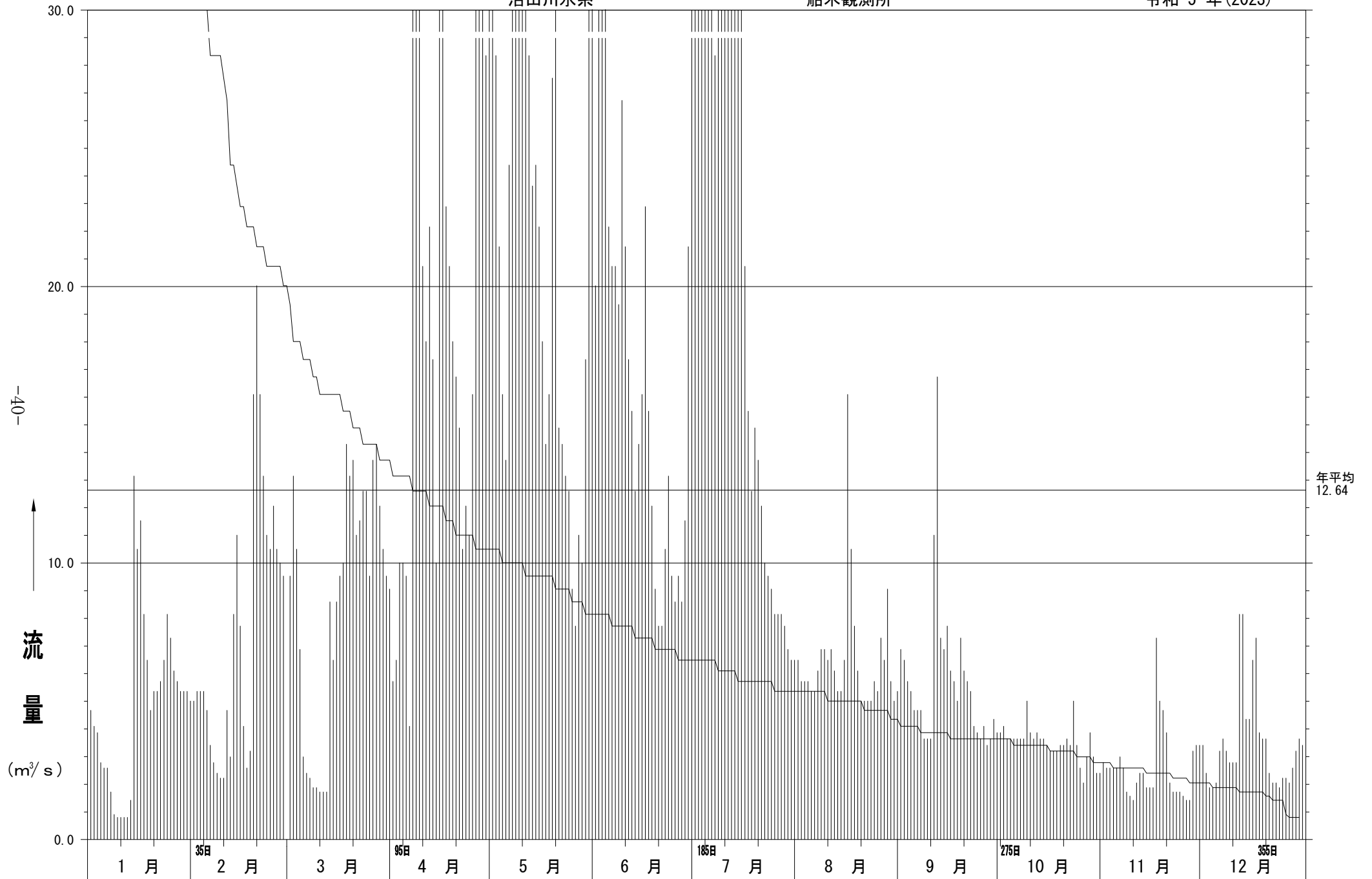
年最大流量	245.04	年最小流量	0.80	3 5 日流量	30.02	6 5 日流量	17.36
豊水量	13.15	平水量	6.49	低水量	3.64	渇水量	1.57

日流量年図

沼田川水系

船木観測所

令和 5 年 (2023)



流 量 年 表

沼田川水系

沼田川

七宝観測所

2023 年

(単位: m³/s)

月 日	1 月	2 月	3 月	4 月	5 月	6 月	7 月	8 月	9 月	10 月	11 月	12 月	年
1	4.86	4.03	4.86	4.39	15.76	10.23	129.01	4.86	5.36	2.80	3.39	4.03	
2	4.39	4.39	5.89	4.39	12.45	38.13	42.33	4.39	4.03	3.39	2.80	3.39	
3	4.39	4.39	5.36	4.86	8.86	25.73	25.73	3.39	3.39	3.39	2.80	2.80	
4	4.03	4.39	4.86	4.86	7.00	16.65	19.46	2.80	2.80	3.39	2.80	2.27	
5	4.03	4.03	4.03	4.39	5.89	11.69	20.44	2.80	1.37	2.80	2.80	2.80	
6	4.03	4.03	4.03	4.39	8.86	10.23	23.54	2.80	1.37	3.39	3.39	4.03	
7	4.03	4.03	2.80	48.26	112.07	10.23	16.65	4.39	1.37	2.80	4.03	4.86	
8	3.39	4.03	2.27	32.88	131.52	10.94	18.50	5.36	2.27	3.39	1.79	4.39	
9	3.39	3.39	1.79	18.50	35.46	15.76	252.15	4.86	2.27	4.86	1.37	4.03	
10	3.39	3.39	1.79	9.53	22.48	11.69	124.04	4.86	2.27	3.39	0.45	4.03	
11	3.39	4.03	1.79	7.60	19.46	10.23	51.38	4.86	8.22	3.39	1.79	4.03	
12	3.39	4.03	1.79	8.86	14.06	9.53	32.88	4.39	12.45	3.39	3.39	7.60	
13	3.39	4.86	4.86	8.86	11.69	7.00	26.86	3.39	5.36	3.39	3.39	7.00	
14	7.60	5.36	4.86	5.36	11.69	7.60	21.45	3.39	5.36	3.39	2.80	5.36	
15	7.60	4.86	4.86	22.48	10.94	8.22	19.46	4.86	6.43	3.39	2.27	4.39	
16	5.89	4.39	4.86	18.50	8.86	11.69	14.90	11.69	4.86	2.80	1.79	6.43	
17	4.86	4.03	4.39	10.94	7.00	8.86	12.45	8.22	4.39	3.39	7.60	6.43	
18	4.39	4.03	7.00	8.86	7.00	7.60	10.23	5.89	4.03	2.80	5.36	4.86	
19	4.03	7.00	6.43	8.22	14.06	5.36	11.69	4.39	5.89	2.80	4.86	4.39	
20	4.03	8.22	6.43	7.60	18.50	4.39	11.69	3.39	4.86	3.39	4.86	4.39	
21	4.39	6.43	5.36	7.60	8.86	4.39	10.23	2.80	6.43	4.03	2.27	3.39	
22	4.03	5.36	5.36	5.89	7.60	5.89	7.60	3.39	5.36	4.03	1.37	2.80	
23	4.39	5.36	5.89	6.43	7.00	7.00	7.00	4.39	4.39	5.36	1.37	2.80	
24	4.86	5.36	5.36	5.89	6.43	4.86	7.00	5.36	4.39	3.39	1.37	2.80	
25	4.86	5.89	4.86	7.60	5.36	4.86	6.43	4.86	4.03	2.80	1.37	2.80	
26	4.39	5.36	6.43	38.13	4.39	5.36	6.43	5.89	4.39	1.79	1.01	3.39	
27	4.39	4.86	6.43	22.48	5.36	4.86	5.89	4.86	3.39	2.80	1.01	2.80	
28	4.03	4.86	5.89	15.76	5.36	5.89	5.89	7.00	3.39	4.39	2.80	2.80	
29	4.39	5.36	13.24	8.86	10.23	5.36	4.03	4.03	3.39	4.03	3.39	3.39	
30	4.03	4.86	23.54	21.45	18.50	4.86	2.80	4.03	2.80	4.03	4.03	4.03	
31	4.03		4.86		15.76		4.86	2.27		1.79		4.39	
合計	136.29	134.39	145.61	390.29	580.04	313.60	956.39	142.63	132.18	102.30	84.36	126.90	3244.98
平均	4.40	4.80	4.70	13.01	18.71	10.45	30.85	4.60	4.41	3.30	2.81	4.09	8.89

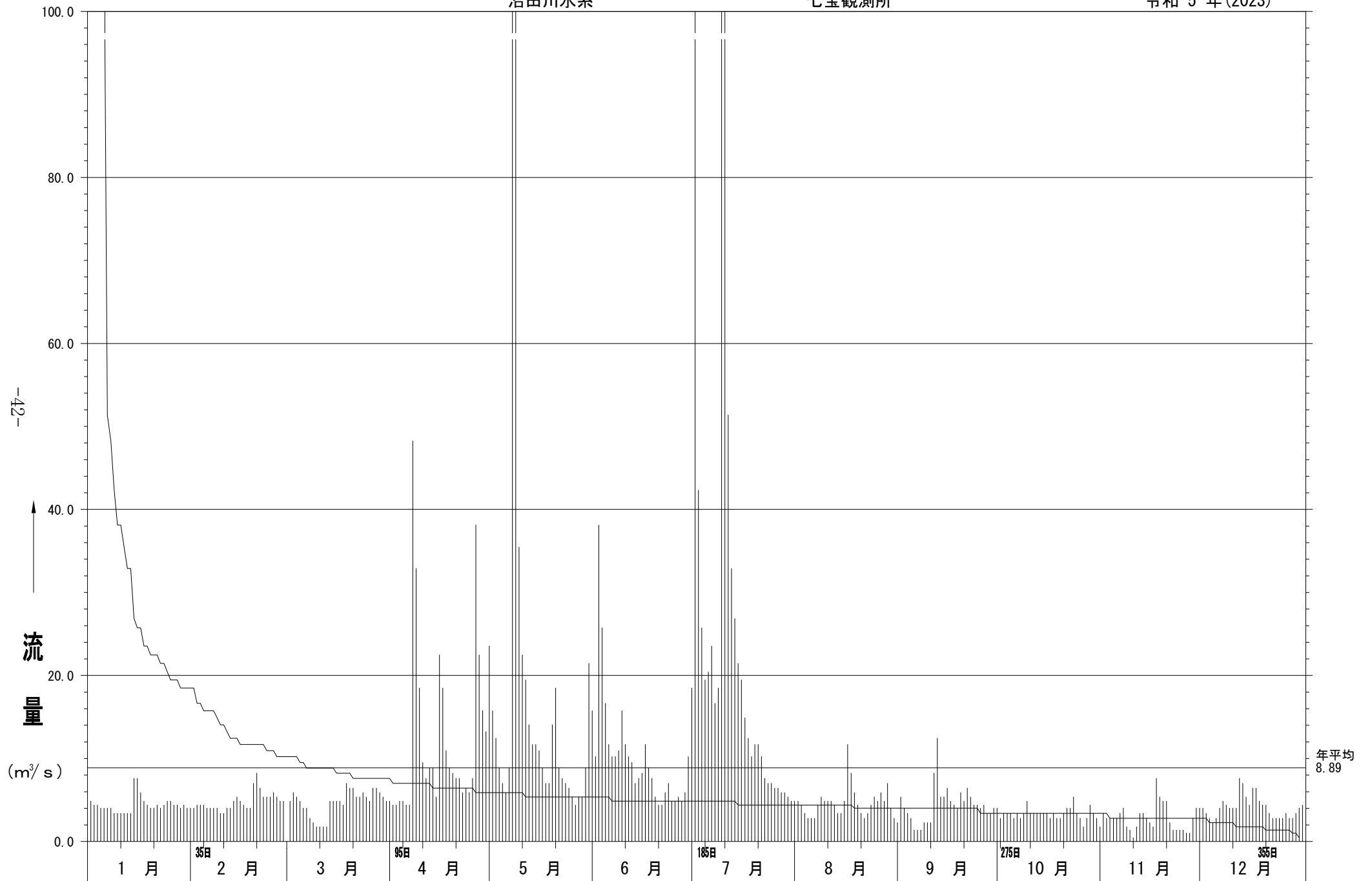
年最大流量	252.15	年最小流量	0.45	3 5 日流量	15.76	6 5 日流量	9.53
豊水量	7.00	平水量	4.86	低水量	3.39	渇水量	1.37

日流量年図

沼田川水系

七宝観測所

令和 5 年 (2023)



流 量 年 表

沼田川水系

仏通寺川

本郷観測所

2023 年

(単位: m³/s)

月 日	1 月	2 月	3 月	4 月	5 月	6 月	7 月	8 月	9 月	10 月	11 月	12 月	年
1	0.04	0.06	0.06	0.11	0.61	0.45	8.51	0.09	0.04	0.04	0.02	0.03	
2	0.04	0.06	0.11	0.11	0.40	2.85	1.91	0.09	0.04	0.03	0.02	0.03	
3	0.04	0.06	0.09	0.11	0.35	1.21	0.91	0.06	0.04	0.02	0.02	0.03	
4	0.04	0.06	0.06	0.11	0.30	0.61	0.66	0.06	0.04	0.02	0.02	0.03	
5	0.04	0.06	0.06	0.11	0.30	0.40	0.98	0.06	0.09	0.03	0.02	0.03	
6	0.04	0.06	0.06	0.18	0.40	0.40	0.85	0.09	0.04	0.02	0.03	0.06	
7	0.04	0.06	0.06	3.08	11.18	0.35	0.66	0.15	0.04	0.01	0.09	0.09	
8	0.04	0.06	0.06	0.85	6.32	0.45	0.91	0.18	0.03	0.01	0.03	0.04	
9	0.04	0.06	0.06	0.45	1.63	0.72	21.38	0.15	0.03	0.06	0.02	0.04	
10	0.04	0.09	0.06	0.35	0.85	0.40	6.83	0.11	0.03	0.04	0.03	0.03	
11	0.04	0.09	0.06	0.30	0.61	0.45	2.63	0.11	0.30	0.03	0.03	0.04	
12	0.04	0.09	0.06	0.30	0.45	0.35	1.37	0.11	0.11	0.03	0.02	0.30	
13	0.06	0.18	0.22	0.26	0.40	0.30	0.91	0.11	0.09	0.03	0.02	0.09	
14	0.26	0.18	0.11	0.22	0.45	0.26	0.72	0.09	0.06	0.02	0.02	0.06	
15	0.15	0.11	0.09	1.54	0.30	0.40	0.55	0.15	0.04	0.02	0.02	0.11	
16	0.11	0.09	0.06	0.78	0.22	0.45	0.45	0.22	0.04	0.02	0.02	0.18	
17	0.09	0.09	0.06	0.55	0.18	0.26	0.35	0.15	0.04	0.02	0.22	0.11	
18	0.06	0.09	0.35	0.40	0.18	0.15	0.26	0.11	0.04	0.02	0.09	0.06	
19	0.06	0.22	0.18	0.35	0.66	0.18	0.30	0.09	0.03	0.02	0.04	0.06	
20	0.06	0.18	0.11	0.30	0.45	0.15	0.26	0.06	0.04	0.02	0.04	0.06	
21	0.06	0.11	0.11	0.30	0.26	0.15	0.18	0.06	0.11	0.02	0.03	0.04	
22	0.06	0.09	0.11	0.22	0.26	0.18	0.18	0.06	0.09	0.02	0.03	0.04	
23	0.09	0.09	0.11	0.18	0.15	0.15	0.15	0.30	0.06	0.02	0.03	0.04	
24	0.09	0.09	0.15	0.18	0.11	0.15	0.15	0.35	0.06	0.01	0.03	0.04	
25	0.06	0.09	0.15	0.22	0.11	0.11	0.18	0.18	0.04	0.02	0.03	0.04	
26	0.06	0.06	0.35	3.19	0.11	0.15	0.15	0.11	0.03	0.02	0.03	0.03	
27	0.06	0.06	0.22	0.78	0.15	0.15	0.11	0.09	0.04	0.04	0.03	0.03	
28	0.06	0.06	0.18	0.50	0.18	0.22	0.11	0.06	0.04	0.06	0.03	0.03	
29	0.06		0.18	0.50	0.26	0.26	0.11	0.04	0.04	0.03	0.03	0.03	
30	0.06		0.15	1.37	1.13	1.21	0.09	0.04	0.04	0.02	0.03	0.03	
31	0.06		0.11		0.66		0.09	0.04		0.02		0.04	
合計	2.05	2.60	3.80	17.90	29.62	13.52	52.90	3.57	1.76	0.79	1.12	1.87	131.50
平均	0.07	0.09	0.12	0.60	0.96	0.45	1.71	0.12	0.06	0.03	0.04	0.06	0.36

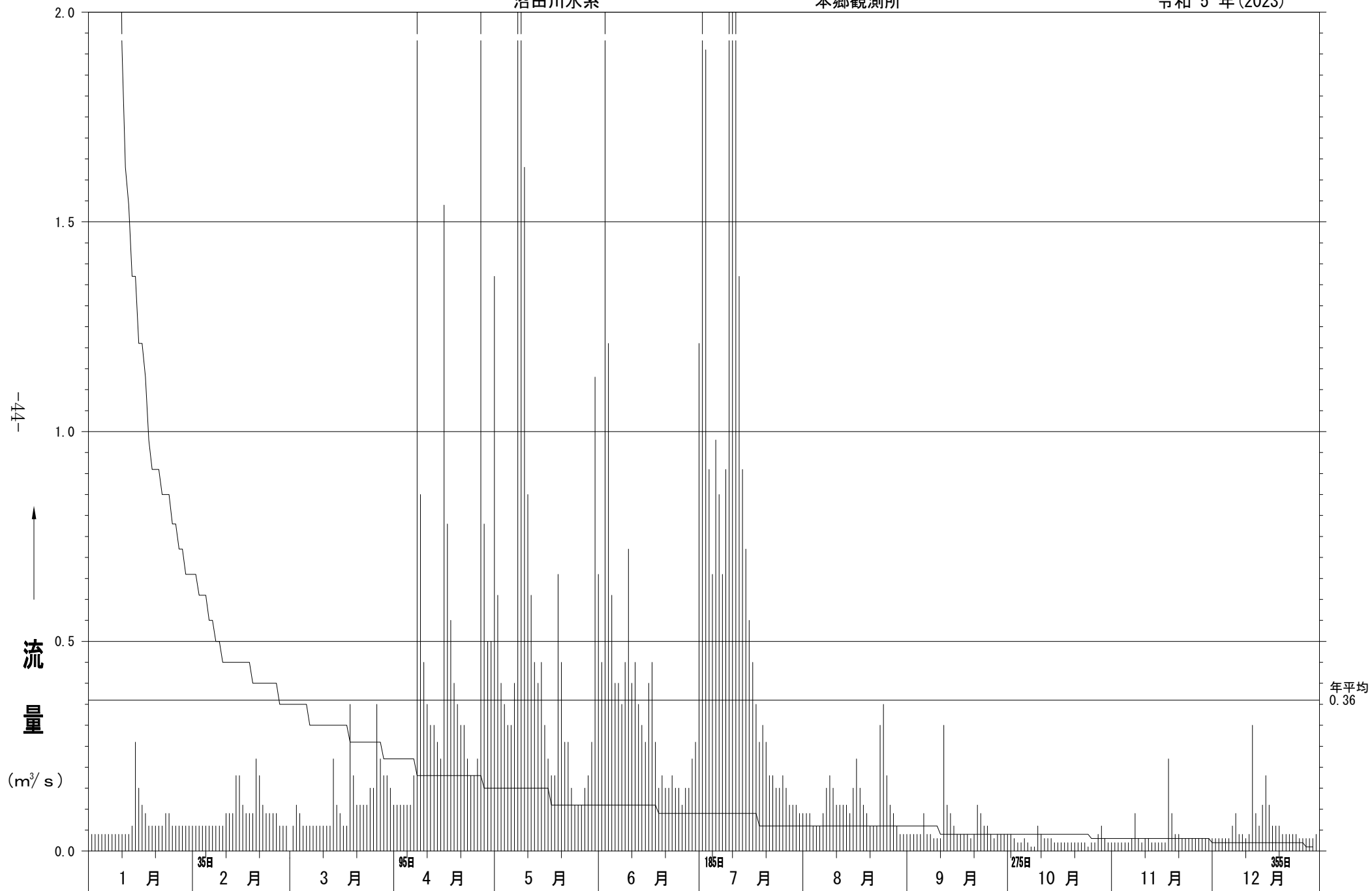
年最大流量	21.38	年最小流量	0.01	3 5 日流量	0.61	6 5 日流量	0.35
豊水量	0.22	平水量	0.09	低水量	0.04	渇水量	0.02

日流量年図

沼田川水系

本郷観測所

令和 5 年 (2023)



流 量 年 表

黒瀬川水系

三永川

東子観測所

2023 年

(単位: m³/s)

月 日	1 月	2 月	3 月	4 月	5 月	6 月	7 月	8 月	9 月	10 月	11 月	12 月	年
1	0.02	0.06	0.29	0.09	0.33	0.67	1.77	0.27	0.27	0.12	0.02	0.13	
2	0.02	0.03	0.41	0.05	0.22	0.69	0.32	0.25	0.19	0.09	0.02	0.09	
3	0.05	0.03	0.27	0.09	0.22	0.26	0.30	0.10	0.21	0.18	0.02	0.13	
4	0.05	0.03	0.25	0.06	0.21	0.31	0.36	0.25	0.16	0.15	0.01	0.10	
5	0.02	0.03	0.25	0.40	0.21	0.19	0.39	0.23	0.15	0.08	0.01	0.69	
6	0.06	0.13	0.22	2.15	2.22	0.60	0.41	0.18	0.17	0.08	0.38	0.62	
7	0.02	0.11	0.21	2.21	7.75	0.17	0.38	0.66	0.06	0.08	0.03	0.25	
8	0.05	0.04	0.22	0.98	1.90	0.58	4.12	0.33	0.09	0.25	0.03	0.12	
9	0.03	0.25	0.22	0.65	0.95	0.20	3.68	0.19	0.04	0.27	0.06	0.16	
10	0.03	0.86	0.18	0.52	0.48	0.43	2.27	0.24	1.14	0.14	0.12	0.16	
11	0.05	0.18	0.16	0.38	0.30	0.39	0.46	0.23	1.69	0.04	0.14	1.65	
12	0.03	1.00	0.78	0.24	0.25	0.42	0.30	0.14	0.41	0.04	0.09	0.68	
13	1.82	1.23	0.41	0.17	0.27	0.37	0.30	0.06	0.26	0.08	0.14	0.37	
14	0.75	0.43	0.26	0.67	0.21	0.34	0.42	0.09	0.79	0.07	0.18	1.60	
15	0.24	0.34	0.22	1.53	0.26	0.34	0.30	0.97	0.22	0.08	0.19	1.26	
16	0.15	0.30	0.21	0.77	0.28	0.50	0.45	0.26	0.30	0.09	1.07	0.58	
17	0.08	0.31	0.64	0.34	0.32	0.24	0.31	0.27	0.20	0.09	0.46	0.52	
18	0.06	1.65	0.92	0.22	0.37	0.36	0.28	0.12	0.36	0.06	0.34	0.40	
19	0.09	1.66	0.23	0.19	0.50	0.18	0.42	0.15	0.52	0.06	0.18	0.38	
20	0.05	0.58	0.34	0.20	0.23	0.28	0.30	0.03	0.25	0.57	0.20	0.29	
21	0.04	0.47	0.37	0.25	0.22	0.54	0.27	0.13	0.45	0.11	0.18	0.34	
22	0.20	0.44	0.25	0.10	0.15	0.56	0.36	0.10	0.28	0.11	0.14	0.28	
23	0.63	0.39	0.92	0.21	0.27	0.37	0.52	0.44	0.12	0.02	0.15	0.29	
24	0.07	0.29	0.61	0.24	0.28	0.19	0.22	0.20	0.24	0.03	0.10	0.29	
25	0.10	0.37	0.77	2.15	0.28	0.42	0.41	0.63	0.18	0.05	0.14	0.29	
26	0.11	0.27	1.22	1.70	0.28	0.59	0.32	0.67	0.18	0.02	0.14	0.29	
27	0.08	0.25	0.53	0.57	0.35	0.33	0.31	0.31	0.18	0.04	0.17	0.24	
28	0.10	0.24	0.40	0.41	0.18	0.25	0.17	0.16	0.18	0.05	0.10	0.23	
29	0.06		0.35	1.03	0.44	0.86	0.28	0.09	0.13	0.02	0.14	0.29	
30	0.06		0.31	0.73	0.26	2.78	0.24	0.05	0.18	0.05	0.09	0.28	
31	0.06		0.15		0.15		0.34	1.14		0.02		0.39	
合計	5.18	11.97	12.57	19.30	20.34	14.41	20.98	8.94	9.60	3.14	5.04	13.39	144.86
平均	0.17	0.43	0.41	0.64	0.66	0.48	0.68	0.29	0.32	0.10	0.17	0.43	0.40

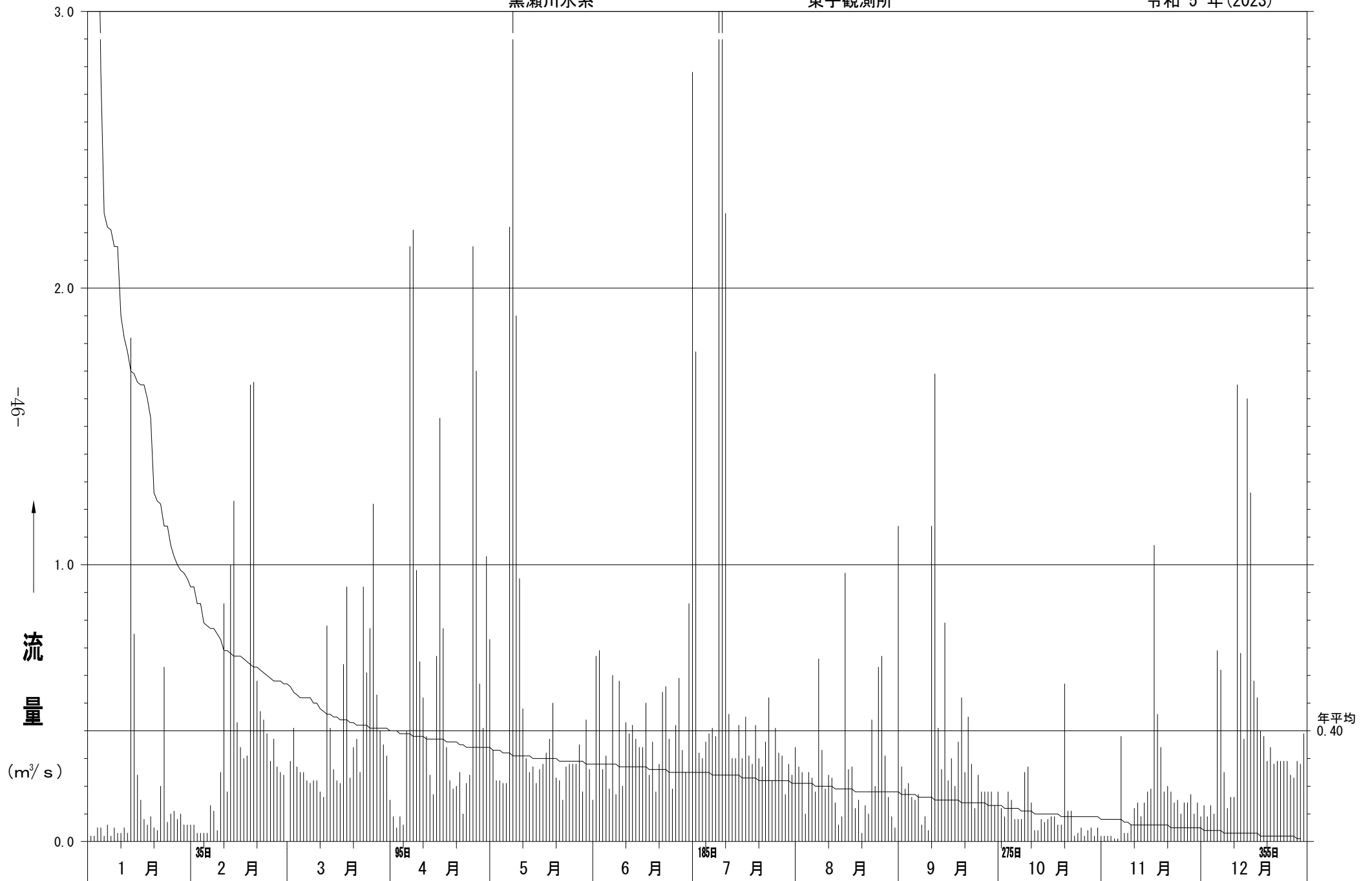
年最大流量	7.75	年最小流量	0.01	3 5 日流量	0.79	6 5 日流量	0.52
豊水量	0.39	平水量	0.25	低水量	0.13	渇水量	0.02

日流量年図

黒瀬川水系

東子観測所

令和 5 年 (2023)



流 量 年 表

黒瀬川水系

黒瀬川

御菌宇観測所

2023 年

(単位: m³/s)

月 日	1 月	2 月	3 月	4 月	5 月	6 月	7 月	8 月	9 月	10 月	11 月	12 月	年
1	0.44	0.48	0.30	0.61	1.59	1.90	25.78	0.96	0.96	0.85	0.65	0.26	
2	0.40	0.48	0.37	0.52	1.30	9.30	4.30	0.96	1.08	0.85	0.60	0.29	
3	0.40	0.48	0.21	0.48	1.17	2.43	2.99	1.08	1.08	0.85	0.65	0.23	
4	0.44	0.48	0.21	0.48	1.04	1.74	2.07	1.08	0.96	0.85	0.65	0.26	
5	0.44	0.48	0.21	0.61	1.04	1.59	5.31	0.96	0.96	0.75	0.60	0.29	
6	0.40	0.40	0.21	1.90	4.16	1.90	2.60	0.96	0.96	0.75	0.65	0.29	
7	0.44	0.52	0.23	11.69	31.19	1.59	2.99	1.08	0.85	0.75	0.65	0.29	
8	0.44	0.44	0.21	2.07	9.59	3.24	7.33	0.96	0.96	0.85	0.60	0.26	
9	0.40	0.37	0.21	1.44	3.24	2.25	41.14	0.96	0.96	1.20	0.60	0.26	
10	0.44	0.26	0.18	1.17	2.43	1.44	13.66	1.08	1.20	0.85	0.60	0.26	
11	0.40	0.33	0.23	1.04	2.07	1.44	5.58	1.08	2.42	0.85	0.51	0.51	
12	0.40	0.30	0.33	1.59	1.74	1.17	3.61	0.96	0.96	0.75	0.43	0.65	
13	0.52	0.40	0.44	0.81	2.25	1.17	2.99	0.96	0.96	0.65	0.35	0.17	
14	1.30	0.26	0.21	1.04	1.90	1.74	2.60	1.08	0.96	0.75	0.32	0.26	
15	0.61	0.21	0.23	6.05	1.59	1.44	2.24	1.46	1.08	0.65	0.32	0.32	
16	0.52	0.21	0.21	2.07	1.30	1.04	1.91	0.96	0.96	0.65	0.35	0.35	
17	0.48	0.21	0.23	1.44	1.17	0.81	1.76	0.96	0.96	0.65	0.96	0.17	
18	0.52	0.26	0.92	1.17	1.44	0.92	1.61	0.96	0.96	0.75	0.29	0.15	
19	0.52	0.92	0.33	1.17	4.16	0.81	3.19	0.96	1.20	0.65	0.32	0.15	
20	0.48	0.33	0.33	0.92	1.90	0.81	1.76	0.96	0.96	0.75	0.32	0.15	
21	0.48	0.23	0.23	0.71	1.44	1.44	1.46	0.96	0.96	0.65	0.29	0.15	
22	0.48	0.21	0.23	0.71	1.30	1.04	1.33	0.85	0.96	0.65	0.29	0.15	
23	0.52	0.23	0.33	0.71	0.92	0.81	1.20	0.96	0.96	0.65	0.29	0.15	
24	0.52	0.21	0.23	0.61	0.81	0.92	1.20	0.96	0.96	0.65	0.29	0.15	
25	0.48	0.21	0.30	1.90	0.92	0.81	1.08	1.33	0.85	0.65	0.26	0.15	
26	0.48	0.21	0.61	8.75	0.92	0.92	1.08	1.46	0.96	0.65	0.29	0.15	
27	0.48	0.21	0.23	1.74	0.81	0.81	1.08	0.96	0.96	0.65	0.29	0.15	
28	0.48	0.23	0.23	1.30	1.04	1.59	1.08	0.96	0.85	0.65	0.29	0.17	
29	0.48		0.26	2.82	1.90	1.04	1.08	0.96	0.85	0.65	0.29	0.15	
30	0.48		0.23	3.69	3.92	9.59	1.08	0.96	0.96	0.75	0.26	0.15	
31	0.48		0.33		1.90		1.08	1.76		0.65		0.17	
合計	15.35	9.56	9.01	61.21	92.15	57.70	148.17	32.54	30.66	22.90	13.26	7.26	499.77
平均	0.50	0.34	0.29	2.04	2.97	1.92	4.78	1.05	1.02	0.74	0.44	0.23	1.37

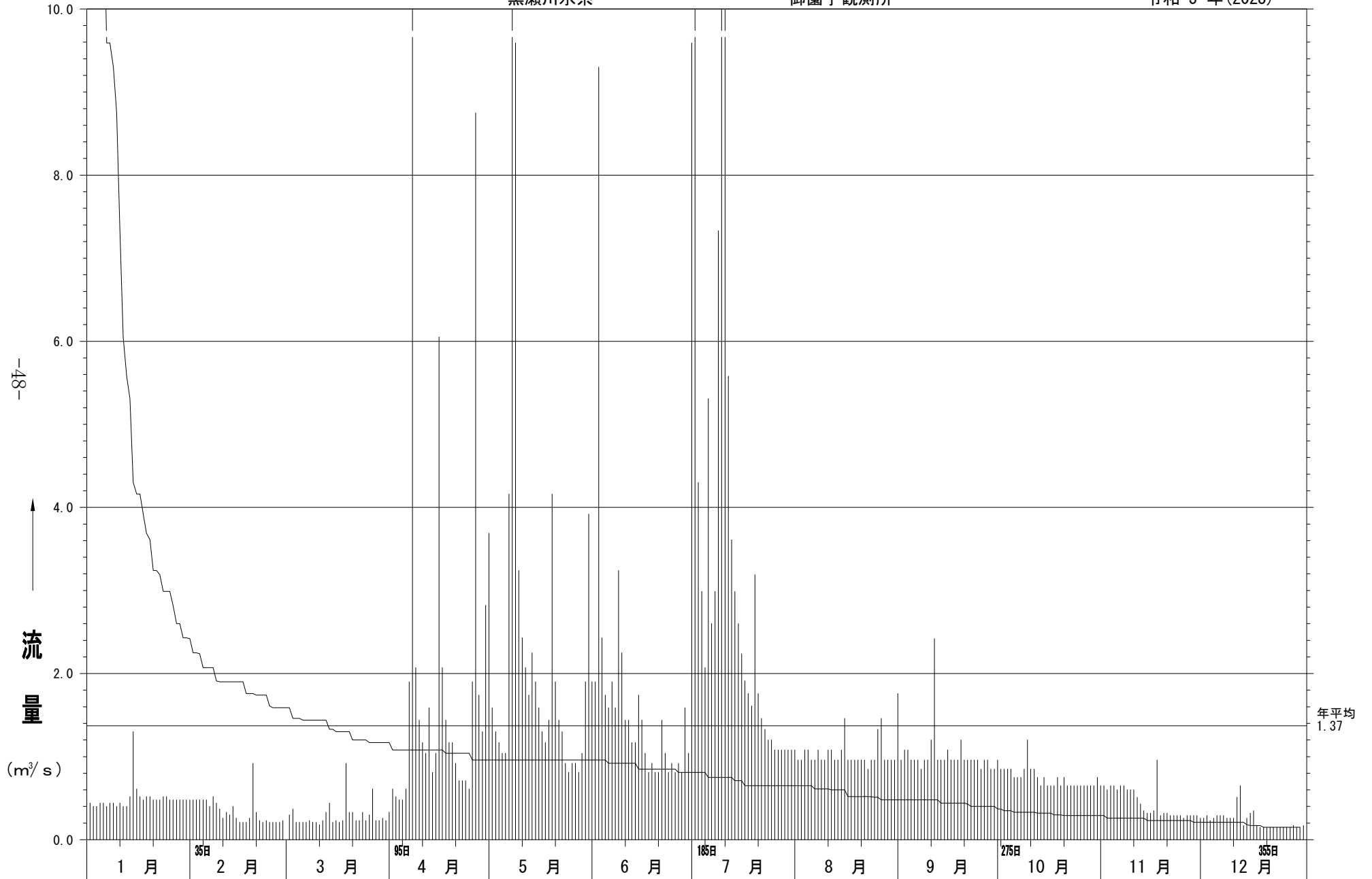
年最大流量	41.14	年最小流量	0.15	3 5 日流量	2.07	6 5 日流量	1.44
豊水量	1.08	平水量	0.81	低水量	0.37	渇水量	0.15

日流量年図

黒瀬川水系

御園宇観測所

令和 5 年(2023)



流 量 年 表

黒瀬川水系

黒瀬川

町田観測所

2023 年

(単位: m³/s)

月 日	1 月	2 月	3 月	4 月	5 月	6 月	7 月	8 月	9 月	10 月	11 月	12 月	年
1	1.12	1.48	2.27	1.12	9.38	7.82	126.34	3.70	6.21	3.53	1.72	0.92	
2	1.12	1.05	2.47	1.19	5.99	33.34	38.89	4.04	5.78	2.91	1.29	0.69	
3	1.05	1.41	2.17	1.19	5.04	17.28	22.05	4.04	4.04	2.34	1.19	0.62	
4	0.92	1.05	1.19	1.41	4.34	9.63	16.03	3.87	3.37	1.84	0.92	0.49	
5	1.12	1.73	1.90	1.90	3.95	8.32	22.05	3.53	3.37	1.19	0.76	0.55	
6	1.41	1.48	1.64	3.22	5.67	7.82	19.26	3.37	2.21	0.92	1.01	0.76	
7	1.48	1.56	1.73	48.11	133.36	7.34	16.03	3.06	1.84	0.84	1.01	0.69	
8	1.90	1.56	1.90	16.69	81.13	9.09	26.61	2.48	1.61	0.76	0.84	1.10	
9	1.26	1.73	1.99	8.56	29.88	16.65	159.41	2.34	1.39	1.84	1.01	0.62	
10	1.26	2.37	1.81	6.33	18.59	8.83	89.67	2.08	1.39	1.39	1.10	0.76	
11	1.73	1.90	1.41	5.67	13.09	8.07	44.86	2.48	4.97	1.10	1.10	1.10	
12	1.81	1.33	1.56	4.75	9.90	6.21	26.61	2.34	2.76	1.50	1.39	6.65	
13	1.64	2.37	3.70	4.48	9.36	5.57	18.59	1.96	3.37	2.34	1.50	1.39	
14	4.89	3.00	2.78	4.08	10.18	5.37	13.66	1.61	2.91	2.76	1.29	1.84	
15	3.70	2.89	1.81	24.04	9.09	7.11	10.96	1.96	2.76	2.91	1.39	2.48	
16	2.17	3.00	1.56	15.06	5.37	7.11	9.63	4.22	3.53	2.61	1.72	2.61	
17	1.90	3.00	1.56	10.67	4.78	4.59	8.32	2.48	3.37	2.61	6.65	1.61	
18	1.56	2.67	3.46	6.68	7.58	3.21	8.07	2.61	2.91	2.08	1.84	0.76	
19	1.64	2.57	2.47	5.18	14.23	4.04	7.11	2.48	2.48	1.84	0.92	0.84	
20	1.99	3.34	3.11	4.61	10.46	3.87	8.57	2.76	2.76	1.61	0.76	0.76	
21	2.08	3.22	2.89	3.70	8.32	5.99	5.78	1.96	2.34	1.01	0.76	0.69	
22	2.27	2.67	2.89	3.00	6.65	7.82	3.53	2.21	1.61	1.01	0.76	0.69	
23	2.27	3.22	2.89	3.00	5.57	4.04	5.16	3.37	1.19	1.10	0.84	0.62	
24	2.57	2.27	1.19	2.89	3.87	2.91	2.21	2.21	1.19	1.39	0.84	0.69	
25	3.00	1.81	1.56	4.34	3.70	3.21	3.21	2.34	1.72	1.39	1.01	0.84	
26	1.48	1.73	3.46	38.97	3.06	3.37	2.48	4.59	2.34	1.72	1.19	1.29	
27	1.33	2.17	4.21	13.02	3.37	3.87	2.61	3.06	2.48	2.34	1.50	1.01	
28	1.81	1.90	2.78	8.17	3.06	3.21	2.61	2.21	3.53	2.34	1.39	1.01	
29	1.99	1.64	7.04	4.97	4.40	2.91	3.06	3.70	2.48	1.10	0.92	0.84	
30	1.99	1.48	19.59	11.47	22.05	3.37	3.37	4.04	2.34	1.01	0.84	0.84	
31	1.41		1.12		9.09		3.21	4.22		2.08		1.01	
合計	57.87	60.48	68.60	278.66	454.50	242.14	730.50	90.01	87.17	58.12	39.81	36.85	2204.71
平均	1.87	2.16	2.21	9.29	14.66	8.07	23.56	2.90	2.91	1.87	1.33	1.19	6.04

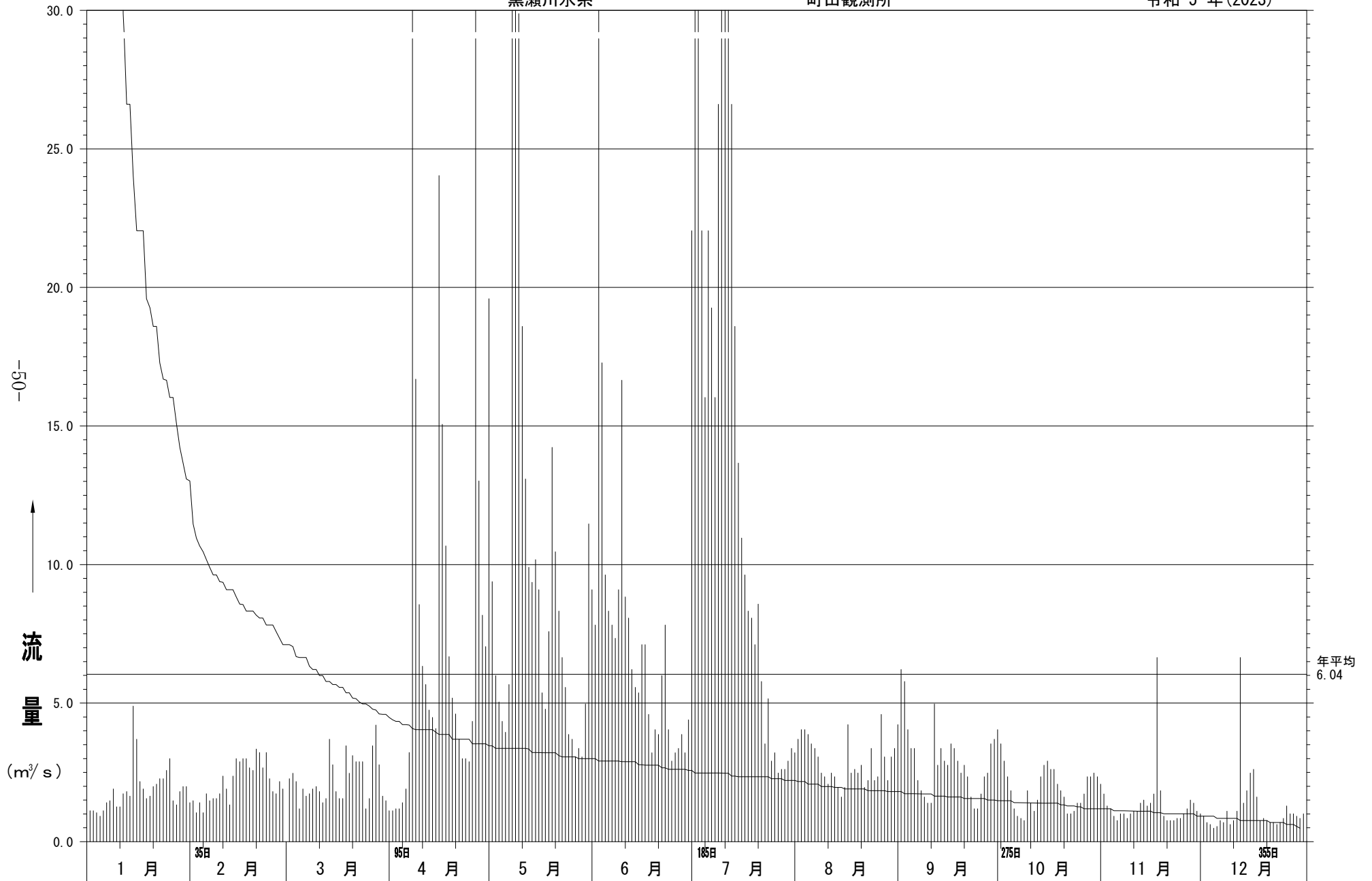
年最大流量	159.41	年最小流量	0.49	3 5 日流量	10.46	6 5 日流量	6.65
豊水量	4.22	平水量	2.48	低水量	1.48	渇水量	0.76

日流量年図

黒瀬川水系

町田観測所

令和 5 年(2023)



流 量 年 表

三津大川水系

三津大川

三津観測所

2023 年

(単位: m³/s)

月 日	1 月	2 月	3 月	4 月	5 月	6 月	7 月	8 月	9 月	10 月	11 月	12 月	年
1	0.07	0.03	0.04	0.08	1.37	0.24	7.35	0.11	0.02	0.01	0.01	0.02	
2	0.07	0.03	0.05	0.07	0.82	1.46	2.78	0.10	0.02	0.01	0.01	0.02	
3	0.05	0.03	0.04	0.07	0.57	1.09	1.31	0.10	0.01	0.02	0.01	0.02	
4	0.05	0.03	0.04	0.07	0.41	0.56	0.67	0.10	0.01	0.02	0.01	0.02	
5	0.03	0.03	0.04	0.08	0.32	0.38	0.90	0.08	0.01	0.02	0.01	0.02	
6	0.02	0.02	0.04	0.13	0.57	0.32	1.16	0.07	0.02	0.03	0.01	0.02	
7	0.02	0.04	0.04	5.88	6.16	0.29	0.96	0.10	0.02	0.02	0.01	0.02	
8	0.02	0.03	0.04	2.07	6.00	0.41	1.31	0.08	0.01	0.02	0.01	0.01	
9	0.02	0.03	0.04	0.82	1.71	1.03	8.26	0.08	0.01	0.02	0.01	0.01	
10	0.02	0.04	0.03	0.46	0.84	0.61	6.00	0.08	0.01	0.02	0.01	0.02	
11	0.02	0.04	0.03	0.32	0.48	0.48	3.11	0.10	0.03	0.02	0.01	0.03	
12	0.02	0.03	0.04	0.32	0.38	0.35	1.54	0.08	0.02	0.02	0.01	0.07	
13	0.04	0.09	0.11	0.20	0.35	0.29	0.90	0.08	0.01	0.02	0.01	0.02	
14	0.13	0.09	0.07	0.20	0.32	0.26	0.61	0.08	0.01	0.02	0.02	0.02	
15	0.09	0.07	0.06	2.46	0.26	0.26	0.48	0.13	0.01	0.02	0.02	0.02	
16	0.07	0.06	0.05	2.07	0.24	0.21	0.38	0.17	0.01	0.02	0.02	0.03	
17	0.05	0.05	0.05	1.12	0.21	0.19	0.32	0.13	0.01	0.02	0.04	0.02	
18	0.05	0.05	0.20	0.69	0.21	0.17	0.29	0.11	0.01	0.01	0.02	0.01	
19	0.04	0.12	0.13	0.51	0.35	0.15	0.26	0.10	0.01	0.01	0.02	0.01	
20	0.04	0.11	0.11	0.36	0.29	0.15	0.26	0.08	0.01	0.01	0.02	0.02	
21	0.03	0.08	0.09	0.27	0.21	0.19	0.21	0.05	0.01	0.01	0.02	0.02	
22	0.03	0.07	0.09	0.20	0.19	0.21	0.21	0.08	0.01	0.01	0.02	0.02	
23	0.05	0.06	0.11	0.17	0.15	0.19	0.19	0.04	0.01	0.01	0.02	0.02	
24	0.05	0.06	0.09	0.15	0.15	0.17	0.21	0.03	0.01	0.01	0.02	0.02	
25	0.04	0.05	0.09	0.24	0.15	0.15	0.21	0.03	0.01	0.01	0.02	0.02	
26	0.03	0.05	0.24	5.68	0.15	0.19	0.19	0.03	0.01	0.01	0.02	0.02	
27	0.03	0.04	0.20	2.07	0.13	0.15	0.17	0.02	0.01	0.01	0.02	0.02	
28	0.03	0.04	0.15	1.04	0.13	0.15	0.17	0.02	0.01	0.01	0.02	0.02	
29	0.03		0.12	0.89	0.17	0.15	0.15	0.02	0.01	0.01	0.02	0.02	
30	0.03		0.11	2.32	0.35	0.84	0.15	0.02	0.01	0.01	0.02	0.02	
31	0.03		0.09		0.32		0.13	0.03		0.01		0.02	
合計	1.30	1.47	2.63	31.01	23.96	11.29	40.84	2.33	0.37	0.47	0.49	0.65	116.81
平均	0.04	0.05	0.08	1.03	0.77	0.38	1.32	0.08	0.01	0.02	0.02	0.02	0.32

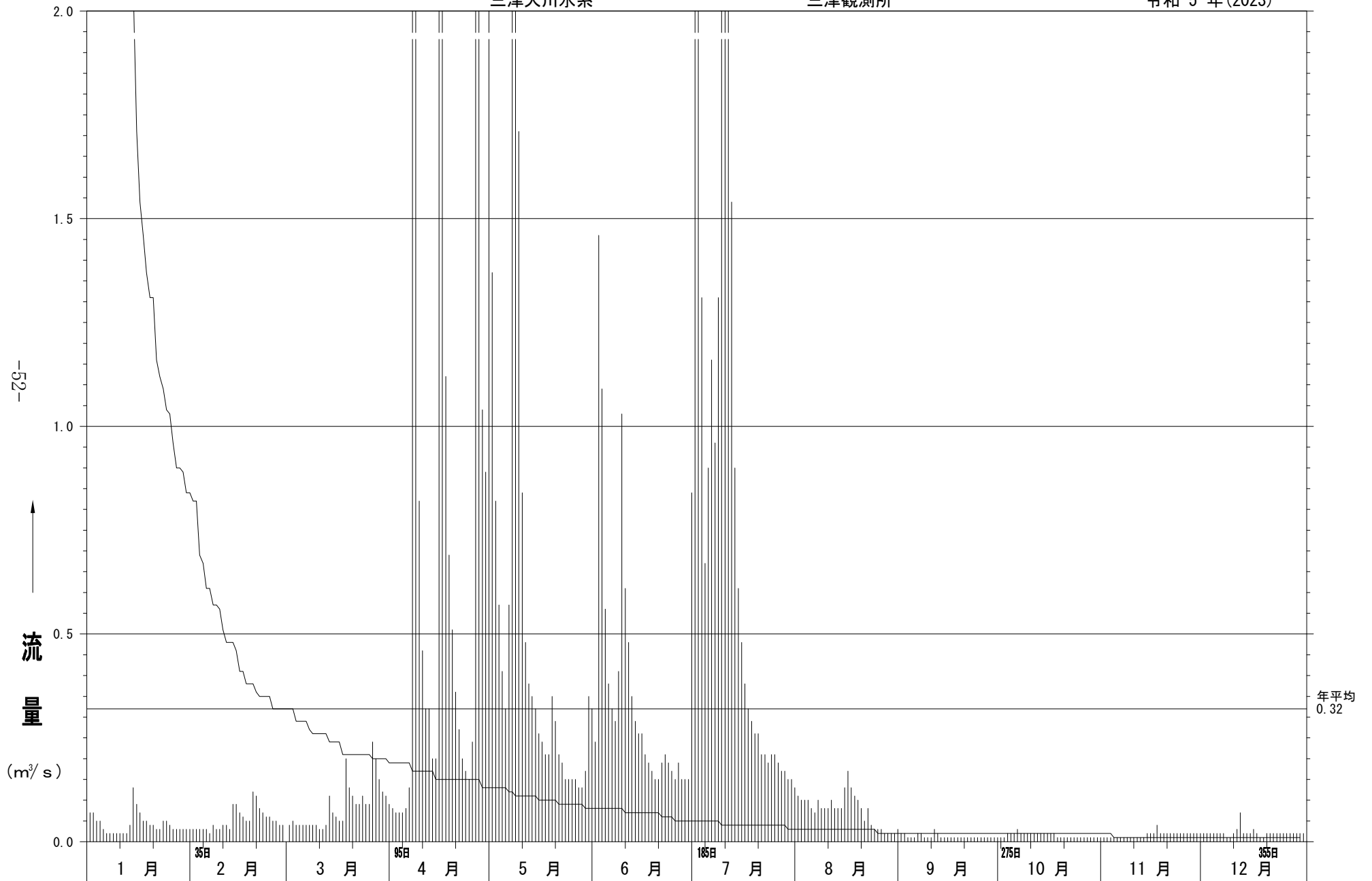
年最大流量	8.26	年最小流量	0.01	3 5 日流量	0.67	6 5 日流量	0.29
豊水量	0.19	平水量	0.05	低水量	0.02	渇水量	0.01

日流量年図

三津大川水系

三津観測所

令和 5 年(2023)



流 量 年 表

藤井川水系

藤井川

柳井橋観測所

2023 年

(単位: m³/s)

月 日	1 月	2 月	3 月	4 月	5 月	6 月	7 月	8 月	9 月	10 月	11 月	12 月	年
1	0.13	0.13	1.05	1.05	1.45	1.05	10.80	0.69	0.46	0.78	0.23	0.23	
2	0.13	0.13	1.05	1.05	1.05	6.39	4.44	0.61	0.46	0.69	0.23	0.23	
3	0.13	0.13	0.93	1.05	0.82	3.95	2.64	0.61	0.46	0.53	0.23	0.23	
4	0.13	0.13	0.93	1.05	0.71	1.92	1.60	0.69	0.39	0.53	0.23	0.23	
5	0.13	0.13	0.82	1.05	0.71	1.17	2.45	0.61	0.39	0.53	0.23	0.28	
6	0.13	0.13	0.93	1.31	1.05	1.05	2.27	0.61	0.46	0.53	0.18	0.33	
7	0.13	0.18	0.93	6.09	15.55	0.93	1.75	0.99	0.46	0.46	0.23	0.53	
8	0.13	0.23	0.93	3.05	12.85	1.45	1.92	0.61	0.39	0.39	0.18	0.23	
9	0.13	0.18	0.82	1.92	3.71	2.27	25.79	0.53	0.33	0.39	0.18	0.23	
10	0.13	0.18	1.05	1.60	1.92	1.31	8.48	0.61	0.99	0.28	0.28	0.23	
11	0.13	0.23	0.82	1.31	1.31	1.45	4.33	0.78	2.47	0.23	0.28	0.28	
12	0.13	0.29	0.71	0.71	0.93	1.05	2.67	0.61	0.61	0.23	0.23	0.69	
13	0.18	0.61	0.93	0.52	0.93	0.93	1.57	0.53	0.46	0.23	0.23	0.33	
14	0.36	0.29	0.82	0.52	0.93	0.82	0.99	0.61	0.33	0.23	0.23	0.33	
15	0.18	0.23	0.71	4.44	0.71	0.71	0.78	0.87	0.33	0.23	0.23	0.46	
16	0.18	0.23	0.93	2.64	0.71	0.61	0.61	0.69	0.33	0.18	0.23	0.46	
17	0.13	0.29	1.05	1.45	0.61	0.52	0.53	0.69	0.39	0.23	0.53	0.33	
18	0.13	0.52	1.60	1.05	0.61	1.05	0.46	0.69	0.61	0.23	0.28	0.28	
19	0.13	1.05	1.17	0.82	1.45	1.60	0.53	0.53	1.26	0.23	0.23	0.28	
20	0.13	0.93	1.05	0.71	0.93	1.60	0.46	0.46	1.12	0.23	0.23	0.28	
21	0.13	1.05	1.31	0.61	0.71	1.60	0.46	0.53	0.99	0.23	0.23	0.23	
22	0.13	1.17	1.17	0.52	0.61	1.60	0.69	0.53	0.99	0.23	0.23	0.23	
23	0.18	1.31	1.45	0.44	0.61	1.45	0.87	2.27	0.87	0.23	0.23	0.23	
24	0.13	1.05	1.31	0.44	0.52	1.31	0.87	0.69	0.87	0.23	0.23	0.23	
25	0.13	0.82	1.31	0.61	0.52	1.31	0.87	0.46	0.87	0.23	0.23	0.23	
26	0.13	0.52	1.92	5.80	0.61	1.45	0.78	0.39	0.87	0.23	0.23	0.23	
27	0.13	0.82	1.60	2.45	0.61	1.31	0.69	0.33	0.87	0.46	0.23	0.23	
28	0.13	0.82	1.45	1.31	0.82	1.45	0.78	0.53	0.78	0.28	0.28	0.23	
29	0.13		1.31	1.05	1.31	1.75	0.69	0.61	0.78	0.23	0.23	0.23	
30	0.13		1.17	2.84	2.27	2.84	0.69	0.46	0.78	0.23	0.23	0.23	
31	0.13		1.31		1.45		0.69	0.53		0.18		0.23	
合計	4.46	13.78	34.54	49.46	58.98	47.90	83.15	20.35	21.37	10.12	7.25	9.00	360.36
平均	0.14	0.49	1.11	1.65	1.90	1.60	2.68	0.66	0.71	0.33	0.24	0.29	0.99

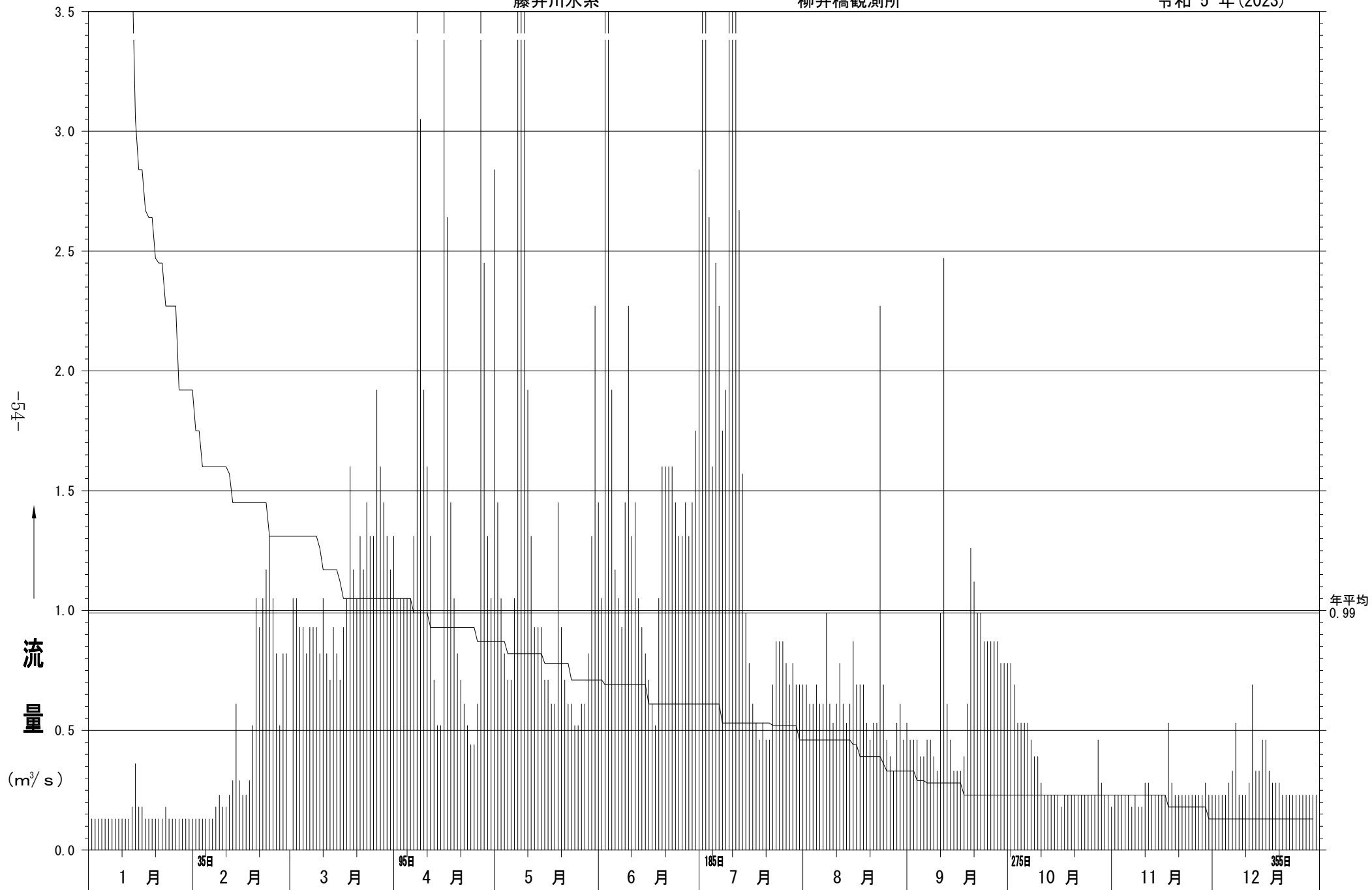
年最大流量	25.79	年最小流量	0.13	3 5 日流量	1.60	6 5 日流量	1.31
豊水量	1.05	平水量	0.61	低水量	0.23	渇水量	0.13

日流量年図

藤井川水系

柳井橋観測所

令和 5 年 (2023)



流 量 年 表

芦田川水系

御調川

市観測所

2023 年

(単位: m³/s)

月 日	1 月	2 月	3 月	4 月	5 月	6 月	7 月	8 月	9 月	10 月	11 月	12 月	年
1	0.56	0.56	0.46	0.56	3.86	2.65	24.08	0.65	0.65	0.65	0.52	0.41	
2	0.56	0.56	0.66	0.56	2.43	10.61	2.58	0.65	0.65	0.65	0.52	0.41	
3	0.56	0.56	0.56	0.46	1.84	9.89	0.72	0.65	0.65	0.59	0.52	0.41	
4	0.56	0.46	0.46	0.46	1.33	7.26	0.65	0.65	0.65	0.65	0.52	0.41	
5	0.56	0.46	0.56	0.46	1.03	5.83	4.98	0.65	0.65	0.65	0.52	0.41	
6	0.56	0.56	0.56	0.56	1.49	5.30	5.38	0.65	0.65	0.59	0.59	0.46	
7	0.56	0.56	0.46	14.15	59.25	4.55	3.18	0.80	0.65	0.59	0.59	0.52	
8	0.56	0.56	0.46	6.38	46.51	2.43	3.51	0.80	0.65	0.59	0.52	0.46	
9	0.56	0.56	0.46	2.84	11.35	0.88	58.21	0.80	0.65	0.65	0.52	0.46	
10	0.56	0.56	0.46	1.84	6.10	2.04	15.41	0.80	0.65	0.59	0.52	0.46	
11	0.56	0.56	0.46	1.33	3.86	1.79	2.30	0.80	0.65	0.59	0.52	0.46	
12	0.56	0.56	0.46	1.18	2.43	1.56	0.52	0.80	0.72	0.59	0.52	0.65	
13	0.56	0.78	0.78	1.03	2.03	1.35	0.96	0.72	0.72	0.59	0.52	0.52	
14	0.78	0.66	0.56	0.90	2.43	1.15	2.04	0.72	0.72	0.59	0.46	0.46	
15	0.66	0.56	0.56	6.96	1.66	1.35	1.56	0.80	0.80	0.59	0.46	0.59	
16	0.66	0.56	0.46	5.30	1.33	2.58	0.96	0.80	0.80	0.59	0.46	0.65	
17	0.56	0.56	0.46	3.03	1.03	1.35	0.80	0.80	0.80	0.59	0.65	0.52	
18	0.56	0.56	1.03	2.03	0.90	0.96	0.96	0.80	0.80	0.59	0.52	0.46	
19	0.56	0.78	0.66	1.66	3.03	0.96	0.96	0.72	0.80	0.59	0.52	0.46	
20	0.56	0.66	0.66	1.33	3.03	0.88	0.96	0.65	0.80	0.59	0.52	0.46	
21	0.56	0.66	0.56	1.18	1.84	0.88	0.88	0.65	1.15	0.52	0.52	0.46	
22	0.56	0.56	0.56	0.90	1.33	0.88	0.80	0.65	0.88	0.52	0.52	0.41	
23	0.66	0.56	0.66	0.56	1.03	0.88	0.80	1.56	0.80	0.52	0.52	0.41	
24	0.56	0.56	0.66	0.46	0.78	0.88	0.72	1.56	0.72	0.52	0.52	0.41	
25	0.56	0.46	0.66	0.66	0.66	0.80	0.88	0.96	0.72	0.52	0.46	0.41	
26	0.56	0.46	1.18	16.80	0.66	0.88	0.80	0.80	0.72	0.52	0.46	0.41	
27	0.56	0.46	0.90	5.30	0.66	0.88	0.72	0.80	0.72	0.59	0.46	0.41	
28	0.56	0.46	0.78	2.84	0.66	0.88	0.72	0.72	0.72	0.52	0.46	0.41	
29	0.56		0.66	2.22	1.18	1.15	0.65	0.72	0.72	0.52	0.46	0.41	
30	0.56		0.66	7.88	4.80	2.30	0.65	0.65	0.72	0.52	0.46	0.41	
31	0.56		0.66		3.64		0.65	0.65		0.52		0.46	
合計	17.88	15.82	19.13	91.82	174.16	75.78	138.99	24.43	21.98	17.89	15.33	14.25	627.46
平均	0.58	0.57	0.62	3.06	5.62	2.53	4.48	0.79	0.73	0.58	0.51	0.46	1.72

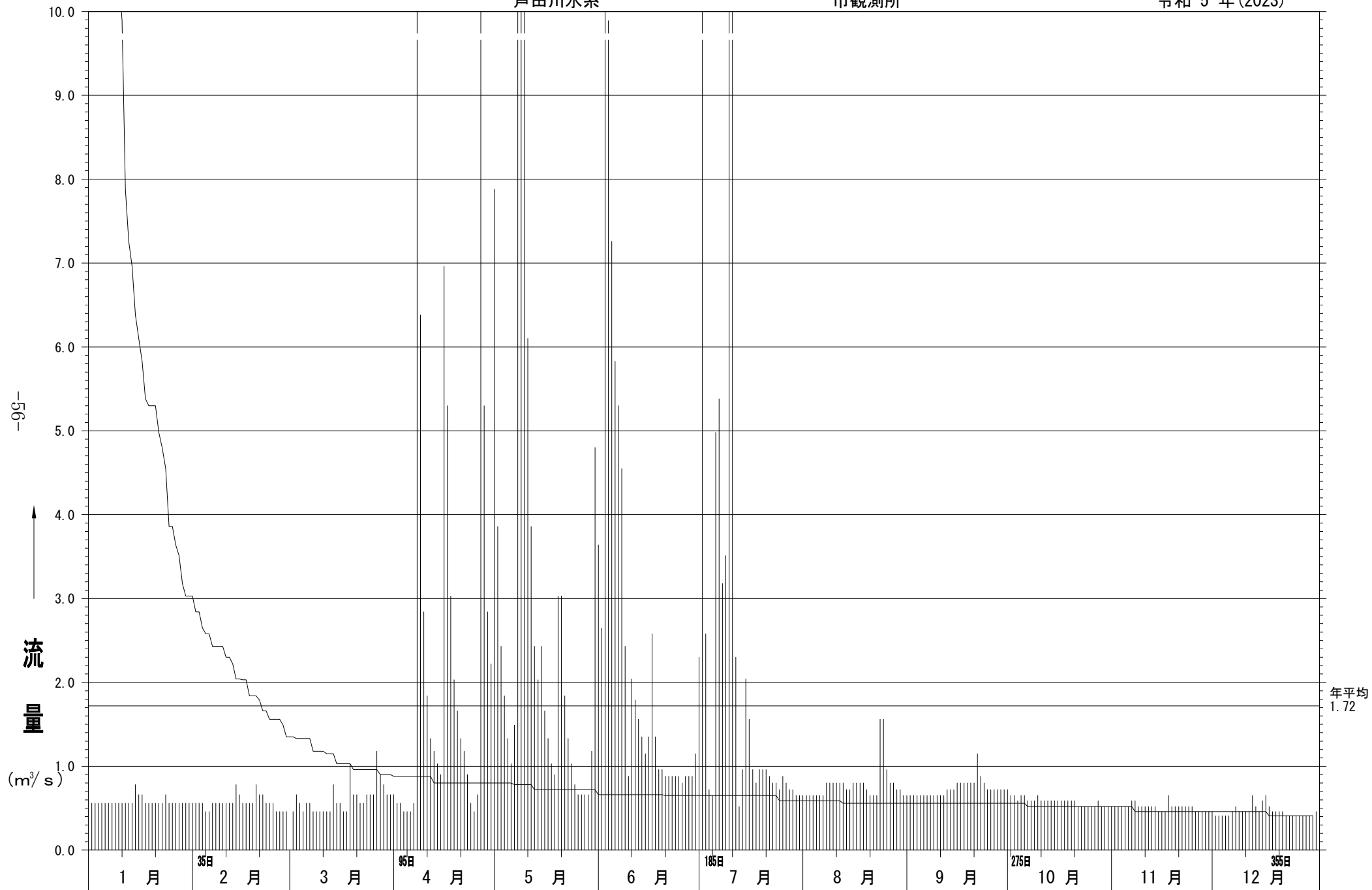
年最大流量	59.25	年最小流量	0.41	3 5 日流量	2.58	6 5 日流量	1.33
豊水量	0.88	平水量	0.65	低水量	0.56	渇水量	0.41

日流量年図

芦田川水系

市観測所

令和 5 年 (2023)



流 量 年 表

高梁川水系

成羽川

手入観測所

2023 年

(単位: m³/s)

月 日	1 月	2 月	3 月	4 月	5 月	6 月	7 月	8 月	9 月	10 月	11 月	12 月	年
1	2.98	3.66	5.95	4.11	17.77	8.54	90.70	4.33	4.04	3.37	2.42	2.42	
2	2.98	4.26	8.80	3.81	11.68	43.86	43.05	4.04	3.90	3.00	2.42	2.42	
3	2.98	3.95	7.30	3.52	9.25	30.38	21.60	3.90	3.77	2.88	2.42	2.42	
4	2.85	3.81	6.51	3.38	7.93	16.75	13.85	3.90	3.50	2.88	2.42	2.42	
5	2.72	3.81	5.95	3.52	7.30	10.94	21.03	3.63	3.37	2.88	2.31	2.42	
6	2.72	3.95	5.77	4.42	8.14	9.38	19.91	3.63	3.37	2.88	2.31	2.42	
7	2.85	3.95	5.59	42.24	87.21	8.54	13.85	4.04	3.24	2.88	2.42	2.42	
8	2.98	4.90	5.59	21.60	100.35	8.54	18.30	4.63	3.12	3.00	2.31	2.42	
9	3.11	5.07	6.32	11.42	32.46	10.71	96.67	3.90	3.12	3.90	2.31	2.42	
10	5.24	5.41	7.10	8.57	18.83	7.94	62.71	3.77	3.12	3.63	2.31	2.42	
11	4.74	6.71	6.90	7.10	12.95	7.17	30.38	4.93	3.77	3.12	2.31	2.64	
12	4.11	7.10	6.51	6.90	10.26	6.61	29.03	4.63	4.48	2.88	2.31	11.65	
13	8.14	11.68	9.25	5.77	10.71	6.08	27.72	3.90	3.37	2.64	2.31	6.61	
14	37.56	11.42	6.51	5.24	16.75	7.55	21.03	3.50	3.37	2.64	2.42	4.93	
15	21.60	8.36	5.59	14.32	12.51	9.59	16.75	7.94	5.74	2.88	2.31	7.55	
16	12.95	6.90	5.07	13.85	10.26	9.81	12.51	14.79	4.19	2.64	2.31	8.74	
17	9.02	6.14	4.90	9.71	8.54	7.35	10.48	16.75	3.63	2.64	3.24	6.98	
18	7.10	6.90	7.10	7.93	7.94	6.43	9.16	12.08	3.50	2.64	3.50	5.41	
19	5.95	60.77	5.77	10.67	26.43	5.74	9.81	7.94	4.93	2.64	3.24	4.63	
20	5.24	27.07	5.07	11.17	21.03	5.09	9.38	6.43	4.04	2.53	3.50	4.19	
21	4.74	14.32	4.74	8.80	13.40	5.09	7.94	6.43	4.04	2.53	3.00	3.90	
22	4.26	10.18	4.74	7.51	10.26	5.91	6.98	6.08	4.78	2.53	2.76	3.63	
23	4.26	8.57	5.95	6.32	8.74	5.41	6.43	7.35	3.90	2.53	2.53	3.37	
24	4.11	7.51	9.48	5.77	7.55	4.78	6.26	7.35	3.50	2.53	2.42	3.24	
25	3.95	7.10	7.51	6.32	6.80	4.48	6.61	6.26	3.24	2.53	2.42	3.24	
26	3.81	6.32	7.10	59.81	6.43	5.09	6.26	6.61	3.12	2.53	2.42	3.12	
27	3.81	5.95	6.32	23.96	6.26	5.41	5.74	5.91	3.12	2.53	2.42	3.00	
28	3.81	5.77	5.77	13.85	6.08	4.78	6.08	5.09	3.12	2.53	2.42	3.00	
29	3.66		5.24	11.68	8.74	9.81	5.09	4.63	3.12	2.53	2.42	3.12	
30	3.66		4.74	31.76	17.77	40.65	4.63	4.19	3.00	2.53	2.42	3.24	
31	3.66		4.42		10.03		4.33	4.04		2.42		4.04	
合計	191.55	261.54	193.56	375.03	540.36	318.41	644.27	186.60	110.51	86.27	76.33	124.43	3108.86
平均	6.18	9.34	6.24	12.50	17.43	10.61	20.78	6.02	3.68	2.78	2.54	4.01	8.52

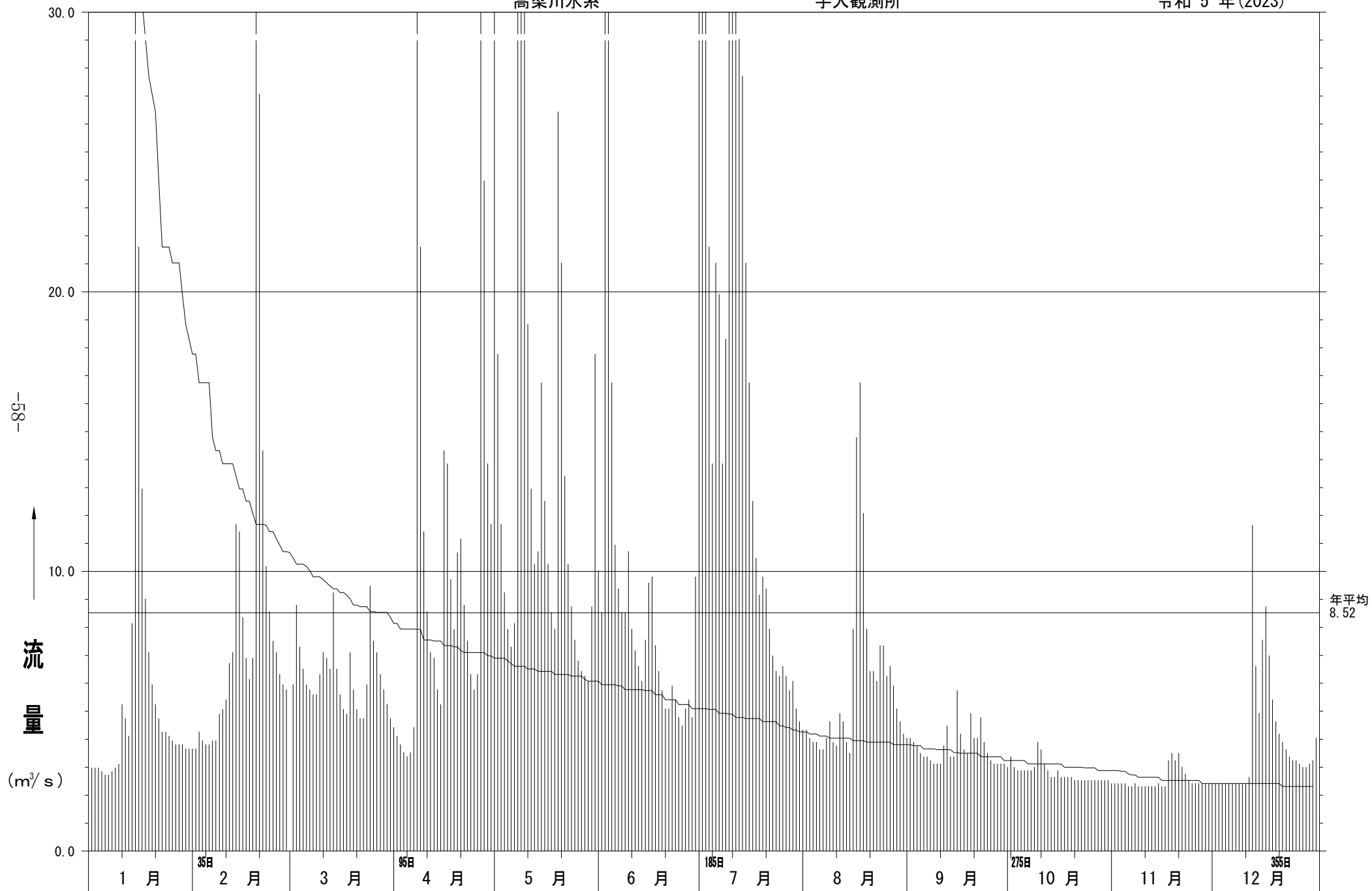
年最大流量	100.35	年最小流量	2.31	3 5 日流量	16.75	6 5 日流量	10.18
豊水量	7.94	平水量	5.07	低水量	3.24	渇水量	2.42

日流量年図

高梁川水系

手入観測所

令和 5 年 (2023)



流 量 年 表

高梁川水系

成羽川

東城観測所

2023 年

(単位: m³/s)

月 日	1 月	2 月	3 月	4 月	5 月	6 月	7 月	8 月	9 月	10 月	11 月	12 月	年
1	3.70	3.70	4.36	3.91	16.05	8.82	51.89	3.71	4.19	2.45	2.09	2.45	
2	3.49	3.91	6.12	3.91	12.01	33.71	24.73	3.71	4.19	2.09	2.09	2.45	
3	3.29	3.70	5.33	3.70	10.17	30.72	13.20	3.71	3.71	2.09	2.09	2.45	
4	3.09	3.49	4.59	3.49	9.15	17.83	9.76	3.71	3.26	2.09	1.75	2.45	
5	3.09	3.49	4.13	3.49	8.82	12.38	14.15	3.71	3.26	2.09	1.75	2.45	
6	3.09	3.29	3.91	3.91	9.48	9.48	12.29	4.19	3.26	1.75	2.09	2.09	
7	3.09	3.29	3.91	22.17	59.12	8.82	9.36	4.70	2.84	1.75	2.45	2.45	
8	3.09	3.49	3.91	19.76	81.07	8.17	14.15	4.70	2.84	2.09	2.09	2.09	
9	3.09	3.49	4.13	12.01	36.28	11.77	51.89	4.19	2.45	3.26	2.09	2.09	
10	3.91	3.70	4.36	9.48	20.55	8.49	36.68	4.19	2.45	2.84	2.09	2.09	
11	3.91	4.59	4.59	7.86	14.41	7.56	17.76	4.70	2.84	2.45	1.75	2.45	
12	3.70	4.83	4.13	7.26	12.01	6.96	19.35	4.70	3.26	2.09	1.75	11.37	
13	4.83	6.96	6.12	6.96	11.26	6.68	16.76	4.19	2.45	2.09	1.75	7.02	
14	18.99	8.17	4.83	6.39	15.26	7.26	10.57	4.19	2.84	2.09	2.09	5.23	
15	14.41	6.68	4.13	12.78	13.18	8.17	8.35	7.02	3.71	2.45	2.09	7.67	
16	10.53	5.59	3.70	14.83	10.89	9.48	7.67	9.80	2.84	2.45	1.75	9.80	
17	7.86	4.83	3.70	11.63	9.15	7.26	7.67	17.76	2.45	2.09	3.26	8.35	
18	6.39	5.08	5.59	9.48	8.17	6.68	7.02	8.35	2.45	2.09	3.71	6.39	
19	5.33	29.26	5.33	9.83	17.49	6.39	7.02	7.02	2.84	2.09	3.71	5.23	
20	4.59	23.85	4.59	11.26	17.49	5.85	6.39	5.80	2.45	2.45	3.26	4.70	
21	4.13	13.58	4.36	9.48	13.18	5.85	4.70	5.80	2.84	2.45	2.84	4.19	
22	3.70	10.17	4.13	8.17	10.53	8.98	4.19	5.23	2.84	2.09	2.84	4.19	
23	3.70	7.86	4.59	6.96	9.15	4.43	4.19	7.02	2.45	2.09	2.84	3.71	
24	3.49	6.96	7.26	6.39	7.86	4.43	4.19	7.02	2.09	2.09	2.45	3.26	
25	3.29	6.12	6.39	6.68	7.56	4.43	4.19	5.80	2.09	2.09	2.45	3.26	
26	3.29	5.33	6.12	38.42	7.56	4.43	4.70	5.23	2.09	2.09	2.45	3.26	
27	3.49	4.83	5.59	23.00	6.96	4.43	4.19	5.23	2.09	2.45	2.84	2.84	
28	3.49	4.59	5.08	13.99	6.68	4.70	4.70	4.70	2.09	2.45	2.84	2.84	
29	3.49		4.59	12.01	7.86	8.60	4.19	4.19	2.09	2.45	2.84	2.84	
30	3.49		4.36	24.71	13.99	27.33	4.19	3.71	2.09	2.45	2.45	2.84	
31	3.70		4.13		11.26		4.19	4.19		2.09		3.71	
合計	152.73	194.83	148.06	333.92	494.60	300.09	394.28	172.17	83.34	69.63	72.54	128.21	2544.40
平均	4.93	6.96	4.78	11.13	15.95	10.00	12.72	5.55	2.78	2.25	2.42	4.14	6.97

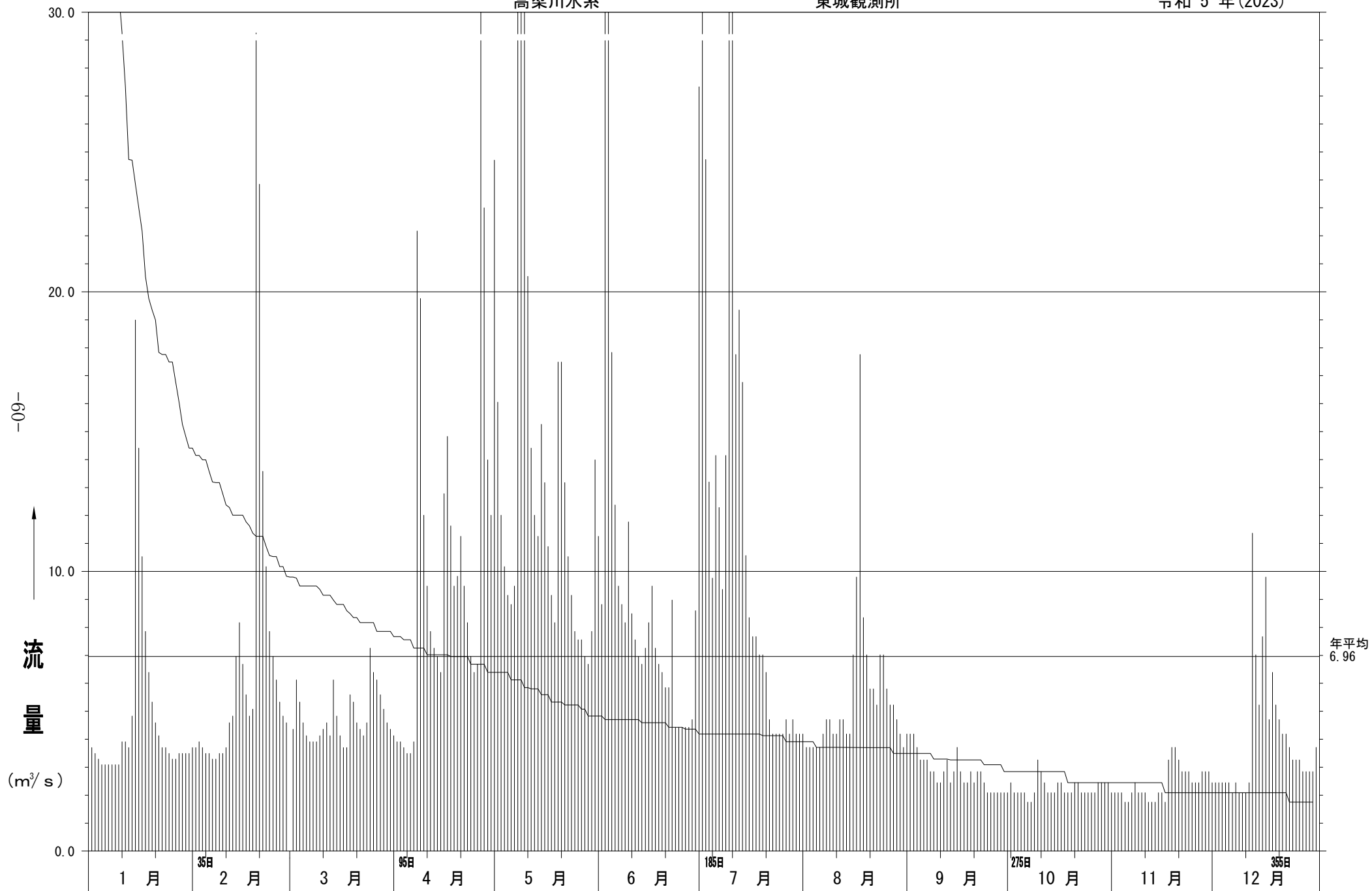
年最大流量	81.07	年最小流量	1.75	3 5 日流量	13.99	6 5 日流量	9.48
豊水量	7.56	平水量	4.19	低水量	2.84	渇水量	2.09

日流量年図

高梁川水系

東城観測所

令和 5 年 (2023)



流 量 年 表

江の川水系

馬洗川

吉舎(三玉)観測所

2023 年

(単位: m³/s)

月 日	1 月	2 月	3 月	4 月	5 月	6 月	7 月	8 月	9 月	10 月	11 月	12 月	年
1	1.20	0.95	0.89	0.49	4.74	3.29	36.87	0.68	1.34	0.45	0.18	0.30	
2	1.20	1.01	0.78	0.45	3.29	24.30	15.54	0.63	1.20	0.41	0.18	0.30	
3	1.14	1.07	0.68	0.24	2.58	12.07	6.45	0.58	1.07	0.41	0.18	0.27	
4	1.07	1.14	0.63	0.24	2.25	5.20	3.88	0.53	0.95	0.37	0.18	0.27	
5	1.01	1.14	0.53	0.27	1.95	3.29	4.51	0.49	0.89	0.37	0.18	0.27	
6	0.95	1.07	0.49	0.37	1.81	2.58	3.67	0.45	0.78	0.33	0.18	0.24	
7	0.89	1.07	0.45	22.29	42.96	2.25	2.75	0.41	0.73	0.33	0.18	0.27	
8	0.84	1.07	0.41	10.34	38.78	2.10	3.10	0.41	0.63	0.33	0.16	0.27	
9	0.84	1.01	0.41	3.88	10.67	2.41	41.55	0.41	0.58	0.30	0.16	0.27	
10	0.84	1.01	0.37	3.10	5.44	2.25	28.56	0.41	0.58	0.33	0.16	0.24	
11	0.78	1.07	0.37	2.75	3.67	1.95	12.81	0.41	7.84	0.30	0.16	0.24	
12	0.78	1.07	0.37	2.41	3.10	1.67	6.99	0.41	3.67	0.30	0.16	3.29	
13	0.78	1.14	0.58	1.81	2.75	1.54	6.19	0.41	2.41	0.30	0.16	2.75	
14	1.07	1.34	0.68	1.41	2.58	1.41	4.74	0.41	1.95	0.27	0.16	1.81	
15	1.41	1.34	0.63	7.55	2.41	4.51	3.48	0.37	1.67	0.27	0.16	1.41	
16	1.41	1.34	0.58	6.99	2.10	5.68	2.75	0.53	1.34	0.27	0.16	1.41	
17	1.34	1.27	0.53	4.08	1.81	3.10	2.41	0.58	1.20	0.27	0.18	1.27	
18	1.27	1.27	0.63	3.10	1.54	2.25	2.25	0.58	1.07	0.24	0.24	1.14	
19	1.20	5.93	0.78	5.93	6.72	1.95	2.10	0.58	1.01	0.24	0.30	1.01	
20	1.07	4.74	0.73	4.51	4.29	1.67	1.95	0.58	0.89	0.24	0.30	0.89	
21	1.01	3.48	0.73	3.29	3.10	1.54	1.81	0.53	0.84	0.21	0.30	0.78	
22	0.89	2.92	0.68	2.41	2.75	1.34	1.54	0.53	0.78	0.21	0.30	0.68	
23	0.89	2.58	0.63	1.95	2.25	1.27	1.41	0.49	0.73	0.21	0.30	0.58	
24	0.89	2.25	0.63	1.54	1.81	1.20	1.34	0.49	0.68	0.21	0.30	0.53	
25	0.84	1.95	0.63	1.27	1.41	1.14	1.20	0.03	0.63	0.21	0.27	0.53	
26	0.78	1.67	0.63	29.69	1.20	1.07	1.14	0.09	0.58	0.21	0.27	0.45	
27	0.84	1.27	0.68	9.04	1.07	1.01	1.01	0.78	0.53	0.18	0.27	0.45	
28	0.84	1.07	0.68	4.08	0.95	1.81	0.95	4.51	0.53	0.18	0.27	0.41	
29	0.84		0.58	3.48	1.41	2.92	0.89	2.58	0.49	0.18	0.27	0.37	
30	0.89		0.53	11.72	11.72	5.20	0.84	2.10	0.49	0.18	0.30	0.33	
31	0.89		0.49		4.96		0.78	1.54		0.18		0.33	
合計	30.69	48.24	18.41	150.68	178.07	103.97	205.46	23.53	38.08	8.49	6.57	23.36	835.55
平均	0.99	1.72	0.59	5.02	5.74	3.47	6.63	0.76	1.27	0.27	0.22	0.75	2.29

年最大流量	42.96	年最小流量	0.03	3 5 日流量	4.51	6 5 日流量	2.75
豊水量	1.95	平水量	0.89	低水量	0.41	渇水量	0.16

日流量年図

江の川水系

吉舎(三玉)観測所

令和 5 年 (2023)

