

平成30年7月豪雨に伴い、三原市木原町地内において発生した土砂災害（土石流）に対して、広島県が実施している再度災害防止事業について、再度災害防止にかかる施設の整備が完了しました。（令和6年2月28日）引き続き、地域の安全確保のため、砂防堰堤周辺部の工事を実施します。

位置図

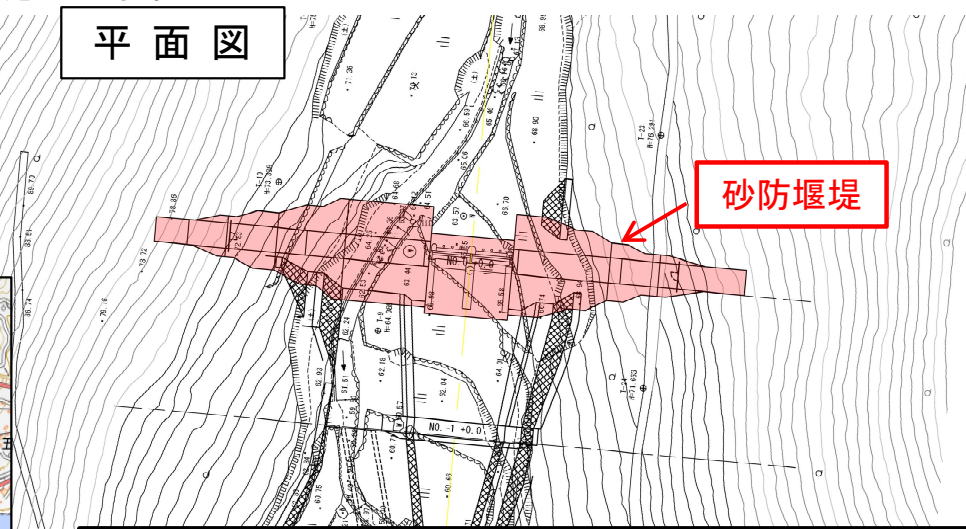


柳川

拡大図



平面図



砂防堰堤


【被害状況】

土砂災害発生日：平成30年7月6日  
渓流内には溪岸侵食や崩壊地が多数あり、  
渓流が著しく荒廃している状況である。

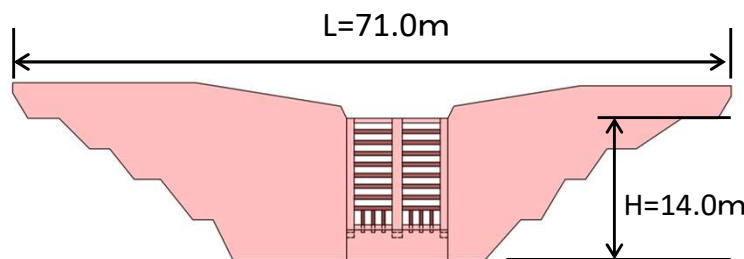
【事業概要】

保全対象：人家65戸、国道375m、木原小学校  
JR山陽本線400m  
主な対策：砂防堰堤 1基  
高さ14.0m、幅71.0m

荒廃状況



堰堤一般図



設計：(株)ヒロコン  
施工：山陽建設(株)  
発注：東部建設事務所三原支所

進捗状況



工事完了（令和6年2月28日）