

森 林 保 全 課
砂 防 課

「平成 30 年 7 月豪雨災害 砂防・治山施設整備計画」における緊急事業・激特事業等の進捗状況について

1 要 旨

平成 30 年 7 月豪雨により土砂災害が発生し、甚大な被害を受けた箇所において、早期の復旧に向け、国・県・市町が連携を図り、緊急的な砂防・治山施設の施工箇所、工事内容等の事業計画に関して調整を進め、「平成 30 年 7 月豪雨災害 砂防・治山施設整備計画（緊急事業・激特事業等）」を作成し、令和元年 5 月 17 日に公表している。

砂防ダムなどの整備については、これに基づき事業実施しているところであり、この整備計画における緊急事業・激特事業等の令和 3 年 4 月末時点の進捗状況について報告する。

2 整備計画の進捗状況

(1) 緊急事業

施設整備計画にある砂防・治山の事業箇所のうち、住宅に直接被害のあった箇所や溪流内の不安定な土砂により崩壊が拡大するおそれがある箇所など、特に緊急性の高い 301 箇所については緊急事業として整備することとしている。

令和 3 年 4 月末時点で 287 箇所（砂防関係 189 箇所、治山関係 98 箇所）の工事が完了した。残る 14 箇所についても、引き続き工事を進めており、6 月末までに一定の安全度を確保することとしている。

(2) 再度災害防止事業（激特事業等）

緊急事業に続いて緊急性の高い 338 箇所について、再度災害防止のため、激特事業等で整備することとしている。

令和 3 年 4 月末時点で 129 箇所（砂防関係 91 箇所、治山関係 38 箇所）が工事契約済となり、そのうち 30 箇所（砂防関係 19 箇所、治山関係 11 箇所）は土砂災害対策施設の工事が完了した。

(3) 各機関の進捗状況（令和 3 年 4 月末時点）

各機関の進捗状況は、次のとおりである。

(単位：箇所)

区分	事業主体	事業種別	緊急事業			再度災害防止事業(激特事業等)				
			箇所数	完了	前月からの増	箇所数	契約済	現場着手	土砂災害対策施設工事完了	前月からの増
砂防	国土交通省	砂防事業	20	20	0	26	25	23	8	0
	広島県(砂防課)	砂防事業	85	75	1	125	55	51	8	1
		急傾斜地崩壊対策事業	26	26	0	5	5	5	0	0
	広島県砂防事業計		111	101	1	130	60	56	8	1
	市町	急傾斜地崩壊対策事業	68	68	0	6	6	6	3	0
小 計(砂 防)			199	189	1	162	91	85	19	1
治山	農林水産省	治山事業	39	39	0	-	-	-	-	-
	広島県(森林保全課)	治山事業	59	55	0	176	38	37	11	1
	市町	治山事業	4	4	0	-	-	-	-	-
小 計(治 山)			102	98	0	176	38	37	11	1
緊急事業合計			301	287	1	338	129	122	30	2

※再度災害防止事業の契約済箇所数、現場着手箇所数については、緊急事業から継続して実施するものを含む。

(6) 令和3年4月に完了した箇所

緊急事業					
事業名	事業主体	箇所名	施工位置	概成年月日	備考
災害関連緊急砂防事業	広島県	榎木茶屋南川	広島市安芸区	R3.4.26	R3.4より 激特事業で実施
再度災害防止事業					
事業名	事業主体	箇所名	施工位置	概成年月日	備考
砂防激甚災害対策特別緊急事業	広島県	水尻川	呉市安浦町	R3.4.30	
治山激甚災害対策特別緊急事業	広島県	田郎丸地区	三原市久井町	R3.4.21	

3 公表内容の詳細について

・砂防課のホームページ内で、令和元年5月17日公表済みの「平成30年7月豪雨災害 砂防・治山施設整備計画（緊急事業・激特事業等）事業箇所一覧表」から災害関連緊急事業・激特事業等の進捗状況（契約済み、現場着手、完了）の情報を定期的に更新するとともに、概成した箇所についても積極的に情報発信する。

・県が実施する砂防関係の事業について、各市町の進捗状況を写真で整理し、砂防課のホームページ内で情報発信し、今後定期的に更新する。

・各関係機関（国交省広島西部山系砂防事務所、林野庁近畿中国森林管理局、森林保全課、広島県西部建設事務所、呉支所、東広島支所、東部建設事務所、三原支所）のホームページへのリンクを貼り、緊急事業に関する進捗状況について情報発信の充実を図っている。

<https://www.pref.hiroshima.lg.jp/soshiki/100/201807gouisetsuseibikeikaku-kinkyuugekitoku.html>

・引き続き、被災者の皆様、地域住民の方々への丁寧な説明により、ご理解をいただくとともに、あわせて、工事の進捗状況を写真で示すなど定期的な更新を行い、県民の皆様への情報発信の充実を図っていく。



【国土交通省広島西部山系砂防事務所 ホームページ】



【林野庁近畿中国森林管理局 広島森林管理署 ホームページ】



【砂防課 ホームページ】



【森林保全課 ホームページ】



【西部建設 ホームページ】



【呉支所 ホームページ】



【東広島支所 ホームページ】



【東部建設 ホームページ】



【三原支所 ホームページ】

4 資料

平成 30 年 7 月豪雨災害 砂防・治山施設整備計画（緊急事業・激特事業等）事業箇所一覧表

【^{かたきちやみやみなみかわ}榎木茶屋南川】砂防激甚災害対策特別緊急事業の進捗状況について

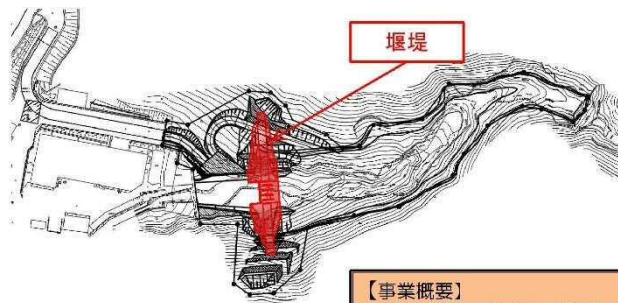


平成30年7月豪雨に伴い、広島市安芸区矢野町において発生した土砂災害（土石流）に対して、広島県が緊急的に実施している砂防激甚災害対策特別緊急事業について、堰堤工事（本堤部）が完了しました。（令和3年4月26日）引き続き、地域の安全確保のため、堰堤周辺部の工事を実施します。

位置図



平面図



【被害状況】

土砂災害発生日：平成30年7月7日
半壊：1戸
県道：約340m 市道：約150m

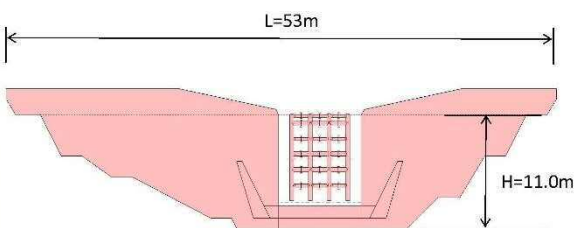
【事業概要】

保全対象：人家2戸，県道L=約180m
市道L=約140m
主な対策：砂防堰堤 1基
高さ11.0m，幅53m
採択額：約2.3億円

被災状況



堰堤一般図



設計：(株)パスコ
施工：河井建設工業(株)
発注：西部建設事務所

■進捗状況



工事状況（令和3年4月26日）

【^{みずしりかわ}水尻川】砂防激甚災害対策特別緊急事業の完了について

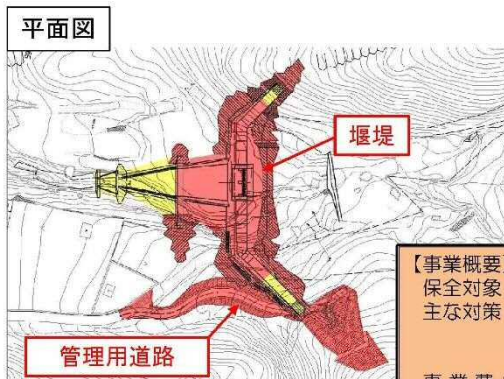


平成30年7月豪雨に伴い、呉市安浦町三津口において発生した土砂災害（土石流）に対して、広島県が緊急的に実施している砂防激甚災害対策特別緊急事業が完了しました。（令和3年4月30日）

位置図



平面図



【被害状況】

土砂災害発生日：平成30年7月6日
全壊：3戸
半壊：3戸

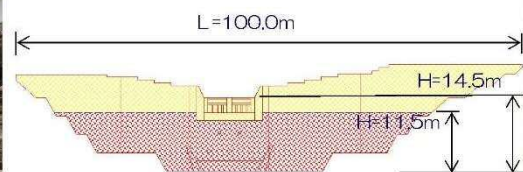
【事業概要】

保全対象：人家33戸
主な対策：砂防堰堤 1基
高さ14.5m，幅100.0m
（緊急事業分：高さ11.5m）
事業費：約5.3億円

被災状況



堰堤一般図



設計：川崎地質株式会社
施工：洋伸建設株式会社
発注：西部建設事務所呉支所

■進捗状況



工事完了（令和3年4月30日）

平成30年7月豪雨に伴い、三原市久井町において発生した土砂災害（山腹崩壊）に対して、広島県が緊急的に実施している治山激甚災害対策特別緊急事業山腹工事が、完成しました。（令和3年4月21日）

位置図



被災状況



完成



【被害状況】

土砂災害発生日：平成30年7月6日
土砂流入：人家、県道

【事業概要】

山腹工 A=0.41ha
事業費：約48,300千円

設計：(株)エービスコンサルタント
施工：井上建設(株)

砂防・治山整備計画 事業箇所番号
⑧-〔13〕-426

平成30年7月豪雨災害 砂防・治山施設整備計画(緊急事業・激特事業等)事業箇所一覧表

資料

令和3年4月末時点

整備計画図	詳細番号	箇所番号	緊急事業	激特等	溪流名・箇所名	市町名	所在	対応主体	施設概要	緊急事業				緊急事業 概成目標 時期	激特事業等			備考
										事業着手済	契約済	現場着手	完了		契約済	現場着手	工事災害 対策施設 完了	
【広島市】																		
①	【1】	1	○	○	大谷川	広島市	東区 馬木 8丁目	国(砂防)	砂防ダム	○	○	○	○		○	○		
①	【1】	2	○	○	寺家川右支	広島市	東区 福田 1丁目	国(砂防)	砂防ダム	○	○	○	○		○	○		
①	【1】	302		○	大谷川	広島市	東区 馬木町	国(砂防)	砂防ダム	/	/	/	/		○			
①	【1】	304		○	寺山川	広島市	東区 福田町	県(砂防)	砂防ダム	/	/	/	/					
①	【1】	306		○	東福田4支	広島市	東区 福田	県(砂防)	砂防ダム	/	/	/	/					
①	【1】	307		○	寺家川右支7隣	広島市	東区 福田一丁目	県(砂防)	砂防ダム	/	/	/	/					
①	【1】	308		○	東福田6支隣	広島市	東区 福田	県(砂防)	砂防ダム	/	/	/	/					
①	【2】	3	○		戸坂大上地区	広島市	東区 戸坂大上 1丁目	県(治山)	治山ダム	○	○	○	○		/	/	/	
①	【2】	4	○		牛田東4丁目①地区	広島市	東区 牛田東 4丁目	県(治山)	治山ダム	○	○	○	○		/	/	/	
①	【2】	5	○		牛田東4丁目②地区	広島市	東区 牛田東 4丁目	県(治山)	治山ダム	○	○	○	○		/	/	/	
①	【2】	6	○		中山西一丁目地区	広島市	東区 中山西 1丁目	市町(急傾斜)	急傾斜地対策	○	○	○	○		/	/	/	
①	【2】	303		○	落久保川右支7	広島市	東区 山根町	県(砂防)	砂防ダム	/	/	/	/		/	/	/	
①	【2】	305		○	矢賀2支	広島市	東区 矢賀3丁目	県(砂防)	砂防ダム	/	/	/	/		/	/	/	
①	【2】	310		○	戸坂新町2丁目地区	広島市	東区 戸坂新町2丁目	県(治山)	治山ダム	/	/	/	/		/	/	/	
①	【3】	311		○	戸坂町地区	広島市	東区 戸坂町	県(治山)	治山ダム	/	/	/	/		/	/	/	
②	【1】	7	○		宇品山国有林	広島市	南区 元宇品	国(治山)	山腹工	○	○	○	○		/	/	/	
②	【1】	8	○		桶那町14地区	広島市	南区 桶那町	県(急傾斜)	急傾斜地対策	○	○	○	○		/	/	/	
②	【1】	9	○	○	大河川支川11隣	広島市	南区 日字那町	県(砂防)	砂防ダム	○	○	○	○					
②	【2】	10	○	○	家下川2	広島市	南区 似島町	県(砂防)	砂防ダム	○	○	○	○	R3年度				
②	【2】	309		○	家下川	広島市	南区 似島町	県(砂防)	砂防ダム	/	/	/	/					
③	【1】	11	○	○	山田町34地区	広島市	西区 山田町	市町(急傾斜)	急傾斜地対策	○	○	○	○		○	○	○	
③	【1】	12	○	○	己斐上五丁目28地区	広島市	西区 己斐上 5丁目	市町(急傾斜)	急傾斜地対策	○	○	○	○		○	○	○	
③	【1】	13	○	○	三滝本町一丁目35地区	広島市	西区 三滝本町 1丁目	市町(急傾斜)	急傾斜地対策	○	○	○	○		○	○	○	
③	【2】	14	○	○	井口二丁目4地区	広島市	西区 井口 3丁目	市町(急傾斜)	急傾斜地対策	○	○	○	○		○	○	○	
④	【1】	15	○	○	三瀬川支川76	広島市	安佐北区 白木町 井原	県(砂防)	砂防ダム、地すべり対策	○	○	○	○		○	○	○	
④	【1】	317		○	新富地区	広島市	安佐北区 白木町 井原	県(治山)	治山ダム	/	/	/	/		/	/	/	
④	【2】	16	○		西吉永地区	広島市	安佐北区 白木町 三田	県(治山)	治山ダム	○	○	○	○		/	/	/	
④	【2】	318		○	若鼻地区	広島市	安佐北区 白木町 秋山	県(治山)	治山ダム	/	/	/	/		○	○		
④	【3】	17	○		光掛山1地区	広島市	安佐北区 落合南町	県(治山)	治山ダム	○	○	○	○		/	/	/	
④	【3】	18	○		光掛山2地区	広島市	安佐北区 落合南町	県(治山)	治山ダム	○	○	○	○		/	/	/	
④	【3】	19	○		光掛山3地区	広島市	安佐北区 落合南町	県(治山)	治山ダム	○	○	○	○		/	/	/	
④	【3】	20	○		椎科地区	広島市	安佐北区 上深川町 椎村	県(治山)	治山ダム	○	○	○	○		/	/	/	
④	【3】	21	○		木ノ宗地区	広島市	安佐北区 小河原町 木ノ宗	県(治山)	治山ダム	○	○	○	○	R3年6月				
④	【3】	314		○	加防地区	広島市	安佐北区 深川町 加防	県(治山)	治山ダム	/	/	/	/		/	/	/	
④	【3】	315		○	光掛山地区	広島市	安佐北区 落合南町 光掛山	県(治山)	治山ダム	/	/	/	/		/	/	/	
④	【4】	22	○		笹原地区	広島市	安佐北区 口田南町	県(治山)	治山ダム	○	○	○	○		/	/	/	
④	【4】	23	○	○	小田川	広島市	安佐北区 口田南 3丁目	国(砂防)	砂防ダム	○	○	○	○		○	○	○	
④	【4】	24	○	○	大谷川支川	広島市	安佐北区 口田南 5丁目	国(砂防)	砂防ダム	○	○	○	○		○	○	○	
④	【4】	25	○	○	一ヶ谷川(279-2)	広島市	安佐北区 口田南 5丁目	国(砂防)	砂防ダム	○	○	○	○		○	○	○	
④	【4】	26	○	○	一ヶ谷川(279-1)	広島市	安佐北区 口田南 5丁目	国(砂防)	砂防ダム	○	○	○	○		○	○	○	
④	【4】	313		○	笹原地区	広島市	安佐北区 口田南町 笹原	県(治山)	治山ダム	/	/	/	/		○	○		
④	【5】	312		○	畑田奥川	広島市	安佐北区 狩留家町	県(砂防)	砂防ダム	/	/	/	/		/	/	/	
④	【6】	316		○	栗原地区	広島市	安佐北区 白木町 三田	県(治山)	治山ダム	/	/	/	/		○	○		
④	【7】	319		○	地下茶地区	広島市	安佐北区 白木町 市川	県(治山)	治山ダム	/	/	/	/		○	○		
⑤	【1】	27	○		立石山国有林	広島市	安芸区 瀬野町	国(治山)	治山ダム	○	○	○	○		/	/	/	
⑤	【1】	328		○	瀬野川支川151	広島市	安芸区 瀬野町	県(砂防)	砂防ダム	/	/	/	/		/	/	/	
⑤	【2】	28	○	○	大元谷川	広島市	安芸区 上瀬野町	国(砂防)	砂防ダム	○	○	○	○		○	○	○	
⑤	【2】	333		○	大元谷山地区	広島市	安芸区 上瀬野町 大元谷山	県(治山)	治山ダム	/	/	/	/		/	/	/	
⑤	【3】	29	○		畑賀川支川7隣	広島市	安芸区 畑賀町	県(砂防)	砂防ダム	○	○	○	○		/	/	/	
⑤	【3】	30	○	○	畑賀川支川7	広島市	安芸区 畑賀町	県(砂防)	砂防ダム	○	○	○	○		○	○		

平成30年7月豪雨災害 砂防・治山施設整備計画(緊急事業・激特事業等)事業箇所一覧表

資料

令和3年4月末時点

整備計画図	詳細番号	箇所番号	緊急事業	激特等	溪流名・箇所名	市町名	所在	対応主体	施設概要	緊急事業				緊急事業概成目標時期	激特事業等			備考
										事業着手済	契約済	現場着手	完了		契約済	現場着手	工事災害対策施設完了	
⑤	【3】	31	○	○	したの下の下為狹4111地区	広島市	安芸区 畑賀町	県(急傾斜)	急傾斜地対策	○	○	○	○		○	○		
⑤	【3】	32	○		影山地区	広島市	安芸区 畑賀町 影山	県(治山)	治山ダム	○	○	○		R3年6月	/	/	/	
⑤	【3】	33	○	○	山王川	広島市	安芸区 中野東 3丁目	国(砂防)	砂防ダム	○	○	○	○		○	○	○	
⑤	【3】	321	○		山王北川	広島市	安芸区 中野東 3丁目	県(砂防)	砂防ダム	/	/	/	/					
⑤	【3】	322	○		瀬野川支川17	広島市	安芸区 中野 3丁目	県(砂防)	砂防ダム	/	/	/	/					
⑤	【3】	323	○		青防川	広島市	安芸区 中野東 5丁目	県(砂防)	砂防ダム	/	/	/	/					
⑤	【3】	326	○		水谷川	広島市	安芸区 畑賀町	県(砂防)	砂防ダム	/	/	/	/					
⑤	【3】	327	○		畑賀川支川15	広島市	安芸区 畑賀町	県(砂防)	砂防ダム	/	/	/	/					
⑤	【4】	34	○	○	南幸川	広島市	安芸区 矢野町	県(砂防)	砂防ダム	○	○	○	○		○	○		
⑤	【4】	35	○		西崎平地区	広島市	安芸区 矢野町 西崎平	県(治山)	治山ダム	○	○	○	○		/	/	/	
⑤	【4】	36	○	○	矢野西三丁目37地区	広島市	安芸区 矢野西 3丁目	県(急傾斜)	急傾斜地対策	○	○	○	○		○	○		
⑤	【4】	37	○	○	熊崎川	広島市	安芸区 矢野東 6丁目	県(砂防)	砂防ダム	○	○	○		R3年度	○	○		
⑤	【4】	324	○		花上川	広島市	安芸区 矢野町 花上	県(砂防)	砂防ダム	/	/	/	/					
⑤	【4】	329	○		熊崎川南	広島市	安芸区 矢野東 6丁目	県(砂防)	砂防ダム	/	/	/	/					
⑤	【4】	331	○		矢野西3丁目地区	広島市	安芸区 矢野西3丁目	県(治山)	山腹工等	/	/	/	/		○	○	○	
⑤	【4】	334	○		矢野東四丁目地区	広島市	安芸区 矢野東4丁目	県(治山)	治山ダム	/	/	/	/					
⑤	【5】	38	○	○	的場川	広島市	安芸区 矢野東 7丁目	国(砂防)	砂防ダム	○	○	○	○		○	○		
⑤	【5】	39	○	○	神長日広川	広島市	安芸区 矢野東 7丁目	国(砂防)	砂防ダム	○	○	○	○		○	○		
⑤	【5】	40	○	○	神長川	広島市	安芸区 矢野東 7丁目	国(砂防)	砂防ダム	○	○	○	○		○	○		
⑤	【5】	41	○	○	神長南川	広島市	安芸区 矢野東 7丁目	国(砂防)	砂防ダム	○	○	○	○		○	○		
⑤	【5】	42	○	○	榎木茶屋南川	広島市	安芸区 矢野町	県(砂防)	砂防ダム	○	○	○	○		○	○		
⑤	【5】	43	○		峠山園有林	広島市	安芸区 矢野町	国(治山)	治山ダム	○	○	○	○		/	/	/	
⑤	【5】	44	○		峠山園有林	広島市	安芸区 矢野町	国(治山)	治山ダム	○	○	○	○		/	/	/	
⑤	【5】	320	○		深山の滝川	広島市	安芸区 矢野町	国(砂防)	砂防ダム	/	/	/	/					
⑤	【5】	330	○		安芸矢野下川	広島市	安芸区 矢野南 4丁目	県(砂防)	砂防ダム	/	/	/	/					
⑤	【6】	325	○		ひよき川	広島市	安芸区 瀬野南町	県(砂防)	砂防ダム	/	/	/	/					
⑤	【6】	332	○		白金山地区	広島市	安芸区 上瀬野町 白金山	県(治山)	治山ダム	/	/	/	/					
【呉市】																		
⑥	【1】	45	○		竜ノ口山園有林	呉市	焼山北	国(治山)	治山ダム	○	○	○	○		/	/	/	
⑥	【1】	46	○		龍ヶ敷地区	呉市	焼山町 龍ヶ敷	県(治山)	治山ダム	○	○	○	○		/	/	/	
⑥	【1】	47	○		鎌ヶ原川左支溪	呉市	押込 6丁目	県(砂防)	砂防ダム	○	○	○	○		/	/	/	
⑥	【1】	48	○		ノウノ山園有林	呉市	押込	国(治山)	治山ダム	○	○	○	○		/	/	/	
⑥	【1】	336	○		大屋大川(左)	呉市	焼山町	国(砂防)	砂防ダム	/	/	/	/		○	○		
⑥	【1】	337	○		大屋大川(右)	呉市	焼山町	国(砂防)	砂防ダム	/	/	/	/		○	○		
⑥	【1】	384	○		塚ヶ迫地区	呉市	苗代町 塚ヶ迫	県(治山)	治山ダム	/	/	/	/					
⑥	【1】	385	○		ムロノ木地区	呉市	焼山町 ムロノ木	県(治山)	治山ダム	/	/	/	/					
⑥	【2】	49	○		船木迫地区	呉市	安浦町 中畑 船木迫	県(治山)	治山ダム	○	○	○	○		/	/	/	
⑥	【2】	50	○	○	果谷川	呉市	安浦町 中畑	県(砂防)	砂防ダム	○	○	○	○					
⑥	【2】	51	○	○	中ヶ原川	呉市	安浦町 下堀内	県(砂防)	砂防ダム	○	○	○	○					
⑥	【2】	52	○		エフリ谷地区	呉市	安浦町 中畑 エフリ谷	県(治山)	治山ダム	○	○	○	○		/	/	/	
⑥	【2】	53	○		釜ヶ迫地区	呉市	安浦町 中畑 釜ヶ迫	県(治山)	治山ダム	○	○	○	○		/	/	/	
⑥	【2】	54	○		中山地区	呉市	安浦町 中畑 中山	県(治山)	治山ダム	○	○	○	○		/	/	/	
⑥	【2】	359	○		釜ヶ迫1地区	呉市	安浦町 中畑 釜ヶ迫	県(治山)	治山ダム	/	/	/	/					
⑥	【2】	360	○		釜ヶ迫2地区	呉市	安浦町 中畑 釜ヶ迫	県(治山)	治山ダム	/	/	/	/		○	○		
⑥	【2】	363	○		高野谷地区	呉市	安浦町 中畑 高野谷	県(治山)	治山ダム	/	/	/	/					
⑥	【2】	364	○		萩原地区	呉市	安浦町 中畑 萩原	県(治山)	治山ダム	/	/	/	/					
⑥	【2】	365	○		平床地区	呉市	安浦町 中畑 平床	県(治山)	治山ダム	/	/	/	/					
⑥	【2】	366	○		臼木谷1地区	呉市	安浦町 中畑 臼木谷	県(治山)	治山ダム	/	/	/	/		○	○		
⑥	【2】	367	○		臼木谷2地区	呉市	安浦町 中畑 臼木谷	県(治山)	治山ダム	/	/	/	/					
⑥	【2】	368	○		船木迫地区	呉市	安浦町 中畑 船木迫	県(治山)	治山ダム	/	/	/	/					
⑥	【3】	55	○		天応西条3丁目20地区	呉市	天応	県(急傾斜)	急傾斜地対策	○	○	○	○		/	/	/	

整備計画図	詳細番号	箇所番号	緊急事業	激特等	溪流名・箇所名	市町名	所在	対応主体	施設概要	緊急事業				緊急事業概成目標時期	激特事業等			備考
										事業着手済	契約済	現場着手	完了		契約済	現場着手	工事災害対策施設工事完了	
⑥	【3】	56	○	○	青戸川支川(90d)	呉市	天応 西条 3丁目	国(砂防)	砂防ダム	○	○	○	○		○	○		
⑥	【3】	57	○	○	青戸川支川(90f)	呉市	天応 西条 3丁目	国(砂防)	砂防ダム	○	○	○	○		○	○	○	
⑥	【3】	58	○	○	大屋大川	呉市	焼山町	国(砂防)	砂防ダム	○	○	○	○		○	○		
⑥	【3】	59	○	○	大屋大川左支川	呉市	天応町	国(砂防)	砂防ダム	○	○	○	○		○	○	○	
⑥	【3】	60	○	○	大屋大川(92隣e)	呉市	天応 東久保 2丁目	国(砂防)	砂防ダム	○	○	○	○		○	○		
⑥	【3】	61	○	○	梅木川支川	呉市	大山町	県(砂防)	砂防ダム	○	○	○	○					
⑥	【3】	62	○	○	梅木川隣	呉市	長谷町	県(砂防)	砂防ダム	○	○	○	○	R3年6月	○	○		
⑥	【3】	63	○		猪山園有林	呉市	吉浦町	国(治山)	治山ダム	○	○	○	○					
⑥	【3】	64	○		猪山園有林	呉市	狩留賀町	国(治山)	山腹工	○	○	○	○					
⑥	【3】	65	○		猪山園有林	呉市	狩留賀町	国(治山)	山腹工	○	○	○	○					
⑥	【3】	66	○		猪山園有林	呉市	狩留賀町	国(治山)	山腹工	○	○	○	○					
⑥	【3】	67	○		猪山園有林	呉市	狩留賀町	国(治山)	治山ダム	○	○	○	○					
⑥	【3】	68	○	○	梅ノ木	呉市	焼山東 4丁目	県(砂防)	砂防ダム	○	○	○	○		○	○		
⑥	【3】	342		○	伝十原川	呉市	天応伝十原町	県(砂防)	砂防ダム									
⑥	【3】	343		○	宮川第2支川	呉市	吉浦上条	県(砂防)	砂防ダム									
⑥	【3】	335		○	大屋大川	呉市	焼山町	国(砂防)	砂防ダム						○	○		
⑥	【3】	338		○	大屋大川(92隣h)	呉市	天応 東久保 2丁目	国(砂防)	砂防ダム						○			
⑥	【3】	349		○	薄木地区	呉市	吉浦町	県(治山)	治山ダム									
⑥	【3】	386		○	五斗木1地区	呉市	焼山町 五斗木	県(治山)	治山ダム									
⑥	【3】	387		○	五斗木2地区	呉市	焼山町 五斗木	県(治山)	治山ダム									
⑥	【3】	388		○	堀越地区	呉市	焼山町 堀越	県(治山)	治山ダム									
⑥	【4】	69	○		一ノ松光山地区	呉市	郷原町 一ノ松光山	市町(治山)	山腹工等	○	○	○	○					
⑥	【4】	344		○	ワラヒ山1地区	呉市	郷原町	県(治山)	治山ダム						○	○		
⑥	【4】	345		○	ワラヒ山2地区	呉市	郷原町	県(治山)	治山ダム									
⑥	【4】	346		○	狐岩地区	呉市	郷原町	県(治山)	治山ダム									
⑥	【4】	347		○	小屋床地区	呉市	郷原町	県(治山)	治山ダム 山腹工									
⑥	【5】	70	○	○	石ヶ鼻川	呉市	安浦町 原畑	県(砂防)	砂防ダム	○	○	○	○		○	○		
⑥	【5】	355		○	田野原1地区	呉市	安浦町 中畑 田野原	県(治山)	治山ダム									
⑥	【5】	356		○	田野原2地区	呉市	安浦町 中畑 田野原	県(治山)	治山ダム									
⑥	【5】	357		○	田野原3地区	呉市	安浦町 中畑 田野原	県(治山)	治山ダム									
⑥	【5】	358		○	エフリ谷地区	呉市	安浦町 中畑 エフリ谷	県(治山)	治山ダム						○	○		
⑥	【5】	361		○	中山地区	呉市	安浦町 中畑 中山	県(治山)	治山ダム									
⑥	【5】	362		○	中山地区	呉市	安浦町 中畑 中山	県(治山)	山腹工									
⑥	【5】	369		○	光木1地区	呉市	安浦町 中畑 光木	県(治山)	治山ダム									
⑥	【5】	370		○	光木2地区	呉市	安浦町 中畑 光木	県(治山)	治山ダム									
⑥	【6】	71	○	○	水尻川	呉市	安浦町 三津口	県(砂防)	砂防ダム	○	○	○	○		○	○	○	
⑥	【6】	374		○	中ヶ原地区	呉市	安浦町 内海 中ヶ原	県(治山)	治山ダム									
⑥	【7】	72	○	○	宇根川・笠岩川	呉市	吉浦新出町	県(砂防)	砂防ダム	○	○	○	○		○	○		
⑥	【7】	73		○	西原川2丁目14地区	呉市	西原川 2丁目	県(急傾斜)	急傾斜地対策	○	○	○	○					
⑥	【7】	339		○	宇根川・笠岩川2	呉市	吉浦新出町	県(砂防)	砂防ダム									
⑥	【7】	340		○	水ヶ谷川	呉市	宮原 9丁目	県(砂防)	砂防ダム									
⑥	【7】	348		○	室瀬立岩山地区	呉市	宮原町	県(治山)	治山ダム									
⑥	【8】	74	○	○	戸冠川	呉市	広 三戸 1丁目	県(砂防)	砂防ダム	○	○	○	○		○	○		
⑥	【8】	75	○	○	葉南谷川	呉市	広 両谷	県(砂防)	砂防ダム	○	○	○	○		○	○		
⑥	【8】	76	○		広船津神社東地区	呉市	広 両谷 3丁目	県(急傾斜)	急傾斜地対策	○	○	○	○					
⑥	【8】	77	○		仁方本町2丁目10地区	呉市	仁方本町 2丁目	県(急傾斜)	急傾斜地対策	○	○	○	○					
⑥	【8】	78	○	○	大埦川	呉市	広町白石免田	県(砂防)	砂防ダム	○	○	○	○	R3年6月	○	○		
⑥	【8】	79	○		大埦川支川	呉市	広 長浜 1丁目	県(砂防)	砂防ダム	○	○	○	○					
⑥	【8】	80	○	○	小埦西川	呉市	広 小埦 1丁目	県(砂防)	砂防ダム	○	○	○	○		○			
⑥	【9】	81	○		小用一号	呉市	川尻町 小用 2丁目	県(砂防)	砂防ダム	○	○	○	○					
⑥	【9】	82	○		小用一号楼	呉市	川尻町 小用 2丁目	県(砂防)	砂防ダム	○	○	○	○					

整備計画図	詳細番号	箇所番号	緊急事業	激特等	溪流名・箇所名	市町名	所在	対応主体	施設概要	緊急事業				緊急事業概成目標時期	激特事業等			備考
										事業着手済	契約済	現場着手	完了		契約済	現場着手	工事災害対策施設工事完了	
⑥	【9】	371		○	カノオウフク山地区	呉市	安浦町 安登 カノオウフク山	県(治山)	治山ダム	/	/	/	/		○	○		
⑥	【9】	372		○	久多田地区	呉市	安浦町 安登 久多田	県(治山)	治山ダム	/	/	/	/					
⑥	【9】	373		○	久多田地区	呉市	安浦町 安登 久多田	県(治山)	治山ダム	/	/	/	/					
⑥	【10】	83	○	○	菅原川支川	呉市	音戸町 北陽渡 2丁目	県(砂防)	砂防ダム	○	○	○	○		○	○		
⑥	【10】	375		○	菅原川9丁目地区	呉市	鞆原9丁目	県(治山)	治山ダム	/	/	/	/		○	○		
⑥	【10】	376		○	正田平地区	呉市	阿賀町 正田平	県(治山)	治山ダム	/	/	/	/		○	○		
⑥	【10】	391		○	双見地区	呉市	音戸町 音戸 双見	県(治山)	山腹工	/	/	/	/		○	○		
⑥	【11】	84	○		刈浜地区	呉市	瀧刈町 向	県(急傾斜)	急傾斜地対策	○	○	○	○		/	/	/	
⑥	【11】	85	○		後原川	呉市	瀧刈町 大浦	県(砂防)	砂防ダム	○	○	○	○	R3年6月	/	/	/	
⑥	【12】	86	○	○	龍ノ浦川隣	呉市	音戸町 早瀬 2丁目	県(砂防)	砂防ダム	○	○	○	○		○	○		
⑥	【12】	87	○	○	龍ノ浦川隣2	呉市	音戸町 早瀬 2丁目	県(砂防)	砂防ダム	○	○	○	○		○	○		
⑥	【12】	88	○	○	筒樑川	呉市	音戸町 先奥 3丁目	県(砂防)	砂防ダム	○	○	○	○		○	○		
⑥	【12】	89	○		波多見地区	呉市	音戸町 波多見 10丁目	市町(治山)	山腹工等	○	○	○	○		/	/	/	
⑥	【12】	352		○	大綱代地区	呉市	倉橋町 大綱代	県(治山)	治山ダム	/	/	/	/		/	/	/	
⑥	【12】	353		○	北木井山地区	呉市	倉橋町 北木井山	県(治山)	治山ダム	/	/	/	/		/	/	/	
⑥	【12】	354		○	大江地区	呉市	倉橋町 大江	県(治山)	治山ダム	/	/	/	/		/	/	/	
⑥	【12】	392		○	畑一丁目地区	呉市	音戸町 畑1丁目	県(治山)	山腹工	/	/	/	/		○	○	○	
⑥	【13】	90	○		小字和木地区	呉市	倉橋町 小字和木	県(治山)	山腹工等	○	○	○	○		/	/	/	
⑥	【13】	91	○		草野D地区	呉市	倉橋町 字和木	県(急傾斜)	急傾斜地対策	○	○	○	○		/	/	/	
⑥	【13】	92	○	○	小塚A地区	呉市	倉橋町 字和木	市町(急傾斜)	急傾斜地対策	○	○	○	○		○	○	○	
⑥	【13】	93	○		納川隣	呉市	倉橋町	県(砂防)	砂防ダム	○	○	○	○		/	/	/	
⑥	【13】	350		○	草卸地区	呉市	倉橋町 草卸	県(治山)	治山ダム	/	/	/	/		○	○		
⑥	【14】	377		○	阿賀北7丁目地区	呉市	阿賀北7丁目	県(治山)	治山ダム	/	/	/	/		/	/	/	
⑥	【14】	382		○	瀬山1地区	呉市	広町 瀬山	県(治山)	治山ダム	/	/	/	/		/	/	/	
⑥	【14】	383		○	瀬山2地区	呉市	広町 瀬山	県(治山)	山腹工	/	/	/	/		/	/	/	
⑥	【15】	381		○	板休地区	呉市	川尻町 川尻 板休	県(治山)	治山ダム	/	/	/	/		/	/	/	
⑥	【17】	378		○	才野谷1地区	呉市	川尻町 川尻 才野谷	県(治山)	治山ダム	/	/	/	/		/	/	/	
⑥	【17】	379		○	才野谷2地区	呉市	川尻町 川尻 才野谷	県(治山)	治山ダム	/	/	/	/		/	/	/	
⑥	【17】	380		○	小仁方地区	呉市	川尻町 小仁方	県(治山)	山腹工	/	/	/	/		/	/	/	
⑥	【18】	390		○	住吉谷地区	呉市	下瀧刈町 下島 住吉谷	県(治山)	治山ダム	/	/	/	/		/	/	/	
⑥	【19】	351		○	綿郷地区	呉市	倉橋町 綿郷	県(治山)	治山ダム	/	/	/	/		/	/	/	
⑥	【20】	341		○	組ノ元川	呉市	倉橋町 鹿島中	県(砂防)	砂防ダム	/	/	/	/		/	/	/	
⑥	【21】	389		○	猪ヶ谷地区	呉市	豊浜町 大浜 猪ヶ谷	県(治山)	治山ダム	/	/	/	/		/	/	/	
【竹原市】																		
⑦	【1】	94	○		青戸峯地区	竹原市	田万里町 青戸峯	県(治山)	治山ダム	○	○	○	○		/	/	/	
⑦	【1】	95	○		東天下城地区	竹原市	西野町 東天下城	県(治山)	治山ダム	○	○	○	○		/	/	/	
⑦	【1】	96	○		伊勢宮山地区	竹原市	西野町 伊勢宮山	県(治山)	治山ダム	○	○	○	○		/	/	/	
⑦	【1】	97	○	○	黄茂川支川7	竹原市	西野町	県(砂防)	砂防ダム	○	○	○	○		/	/	/	
⑦	【1】	98	○	○	黄茂川支川8	竹原市	西野町	県(砂防)	砂防ダム	○	○	○	○		○	○		
⑦	【1】	99	○		西葛子地区	竹原市	新住町 西葛子	県(治山)	治山ダム	○	○	○	○		/	/	/	
⑦	【1】	393		○	黄茂川支川41	竹原市	西野町	県(砂防)	砂防ダム	/	/	/	/		/	/	/	
⑦	【1】	394		○	黄茂川支川9	竹原市	西野町	県(砂防)	砂防ダム	/	/	/	/		/	/	/	
⑦	【1】	395		○	田万里川支川	竹原市	田万里町	県(砂防)	砂防ダム	/	/	/	/		/	/	/	
⑦	【1】	399		○	萱之森地区	竹原市	新住町 萱之森	県(治山)	治山ダム	/	/	/	/		/	/	/	
⑦	【1】	402		○	押伝地区	竹原市	新住町 押伝	県(治山)	治山ダム	/	/	/	/		/	/	/	
⑦	【1】	405		○	国広地区	竹原市	西野町 国広	県(治山)	治山ダム 山腹工	/	/	/	/		○	○		
⑦	【1】	406		○	馬ノ背地区	竹原市	西野町 馬ノ背	県(治山)	治山ダム 山腹工	/	/	/	/		/	/	/	
⑦	【2】	100	○	○	下仁賀地区	竹原市	仁賀町	県(急傾斜)	急傾斜地対策	○	○	○	○		○	○		
⑦	【2】	101		○	光跡地区	竹原市	仁賀町 光跡	県(治山)	治山ダム	○	○	○	○		/	/	/	
⑦	【2】	102		○	中条川	竹原市	東野町	県(砂防)	砂防ダム	○	○	○	○		○	○		
⑦	【2】	103		○	中条山地区	竹原市	東野町 中条山	県(治山)	治山ダム	○	○	○	○		/	/	/	

整備計画図	詳細番号	箇所番号	緊急事業	激特等	溪流名・箇所名	市町名	所在	対応主体	施設概要	緊急事業				緊急事業概成目標時期	激特事業等			備考
										事業着手済	契約済	現場着手	完了		契約済	現場着手	工砂災害対策施設工事が完了	
⑦	【2】	104	○		青田9476-2地区	竹原市	東野町 青田	市町(急傾斜)	急傾斜地対策	○	○	○	○					
⑦	【2】	105	○		片山谷862地区	竹原市	新庄町 片山谷	県(急傾斜)	急傾斜地対策	○	○	○	○					
⑦	【2】	106	○		片山谷9536地区	竹原市	新庄町 片山谷	市町(急傾斜)	急傾斜地対策	○	○	○	○					
⑦	【2】	107	○		東上条地区	竹原市	下野町 東上条	県(治山)	山腹工等	○	○	○	○					
⑦	【2】	108	○		宮原9457地区	竹原市	下野町 宮原	市町(急傾斜)	急傾斜地対策	○	○	○	○					
⑦	【2】	400		○	片山地区	竹原市	新庄町 片山	県(治山)	治山ダム									
⑦	【2】	401		○	イカケ地区	竹原市	新庄町 イカケ	県(治山)	治山ダム									
⑦	【2】	403		○	西椋原地区	竹原市	新庄町 西椋原	県(治山)	治山ダム									
⑦	【2】	404		○	北松橋地区	竹原市	新庄町 北松橋	県(治山)	治山ダム									
⑦	【3】	109	○		北谷地区	竹原市	竹原町 北谷	県(治山)	山腹工等	○	○	○	○					
⑦	【3】	110	○		小吹山国有林	竹原市	小梨町	国(治山)	治山ダム	○	○	○	○					
⑦	【3】	111	○	○	飯屋谷川	竹原市	港町 5丁目	県(砂防)	砂防ダム	○	○	○	○		○	○		
⑦	【3】	112	○		高山671地区	竹原市	港町 5丁目	市町(急傾斜)	急傾斜地対策	○	○	○	○					
⑦	【3】	113	○		皆実2319地区	竹原市	竹原町 皆実	市町(急傾斜)	急傾斜地対策	○	○	○	○					
⑦	【3】	407		○	中ノ谷地区	竹原市	高崎町 中ノ谷	県(治山)	山腹工									
⑦	【3】	409		○	石比地区	竹原市	下野町 石比	県(治山)	山腹工									
⑦	【4】	114	○		観音谷地区	竹原市	吉名町	県(急傾斜)	急傾斜地対策	○	○	○	○					
⑦	【4】	115	○		小浦尻2304地区	竹原市	吉名町 小浦尻	市町(急傾斜)	急傾斜地対策	○	○	○	○					
⑦	【4】	116	○		小浦尻2304-1地区	竹原市	吉名町 小浦尻	市町(急傾斜)	急傾斜地対策	○	○	○	○					
⑦	【4】	117	○		浦尻6344-1地区	竹原市	吉名町 浦尻	市町(急傾斜)	急傾斜地対策	○	○	○	○					
⑦	【4】	118	○		小平方地区	竹原市	吉名町	県(急傾斜)	急傾斜地対策	○	○	○	○					
⑦	【4】	119	○		曾井3721地区	竹原市	吉名町 曾井	市町(急傾斜)	急傾斜地対策	○	○	○	○					
⑦	【4】	408		○	西永谷地区	竹原市	下野町 西永谷	県(治山)	治山ダム									
⑦	【4】	410		○	藤訪地区	竹原市	吉名町 藤訪	県(治山)	治山ダム									
⑦	【4】	411		○	毛木地区	竹原市	吉名町 毛木	県(治山)	山腹工						○	○		
⑦	【5】	396	○		小梨川支川	竹原市	小梨町	県(砂防)	砂防ダム									
⑦	【6】	397	○		黄茂川支川15	竹原市	仁賀町	県(砂防)	砂防ダム									
⑦	【6】	398	○		黄茂川支川33	竹原市	仁賀町	県(砂防)	砂防ダム									
【三原市】																		
⑧	【1】	120	○		環谷川2隣	三原市	大和町 福田	県(砂防)	砂防ダム	○	○	○	○					
⑧	【1】	121	○	○	深見地区	三原市	大和町 下徳良 深見	県(治山)	治山ダム	○	○	○	○					
⑧	【1】	420		○	大村3地区	三原市	大和町 下徳良 大村3	県(治山)	山腹工									
⑧	【2】	122	○	○	平沖隣	三原市	大和町 椋梨	県(砂防)	砂防ダム	○	○	○	○		○	○	○	
⑧	【2】	123	○		和木地区	三原市	大和町 和木	県(治山)	治山ダム	○	○	○	○					
⑧	【2】	124	○		栗川	三原市	大和町 和木	県(砂防)	砂防ダム	○	○	○	○					
⑧	【2】	418		○	大村1地区	三原市	大和町 下徳良 大村1	県(治山)	山腹工									
⑧	【2】	419		○	大村2地区	三原市	大和町 下徳良 大村2	県(治山)	山腹工						○	○	○	
⑧	【3】	125	○		石山沖栗地区	三原市	久井町 羽倉	市町(急傾斜)	急傾斜地対策	○	○	○	○					
⑧	【3】	421		○	龍王山地区	三原市	大和町 上徳良 龍王山	県(治山)	山腹工						○	○	○	
⑧	【4】	126	○	○	山岡西川隣	三原市	久井町 吉田行広	県(砂防)	砂防ダム	○	○	○	○		○	○		
⑧	【5】	127	○		河頭隣	三原市	大和町 大草	県(砂防)	砂防ダム	○	○	○	○					
⑧	【5】	128	○		河頭隣1	三原市	大和町 大草	県(砂防)	砂防ダム	○	○	○	○					
⑧	【5】	129	○		姥ヶ原山国有林	三原市	大和町 姥ヶ原	国(治山)	治山ダム	○	○	○	○					
⑧	【5】	130	○		姥ヶ原山国有林	三原市	大和町 姥ヶ原	国(治山)	山腹工	○	○	○	○					
⑧	【5】	413		○	河頭隣2	三原市	大和町 大草	県(砂防)	砂防ダム						○	○		
⑧	【5】	422		○	鐘英山地区	三原市	大和町 平坂 鐘英山	県(治山)	治山ダム									
⑧	【6】	131	○		中西地区	三原市	八幡町 野串	市町(急傾斜)	急傾斜地対策	○	○	○	○					
⑧	【7】	132	○		用倉山国有林	三原市	本郷町 船木	国(治山)	治山ダム	○	○	○	○					
⑧	【7】	133	○		用倉山国有林	三原市	本郷町 船木	国(治山)	治山ダム	○	○	○	○					
⑧	【7】	134	○		用倉山国有林	三原市	本郷町 船木	国(治山)	治山ダム	○	○	○	○					
⑧	【7】	135	○	○	善入寺川支川3隣	三原市	本郷町 善入寺	県(砂防)	砂防ダム	○	○	○	○		○	○	○	

整備計画図	詳細番号	箇所番号	緊急事業	激特等	溪流名・箇所名	市町名	所在	対応主体	施設概要	緊急事業				緊急事業概成目標時期	激特事業等			備考	
										事業着手済	契約済	現場着手	完了		契約済	現場着手	工事災害対策施設工事完了		
⑧	【7】	424		○	船木地区	三原市	本郷町 船木	県(治山)	流路工										
⑧	【8】	136	○		仏通寺山国有林	三原市	高坂町	国(治山)	山腹工	○	○	○	○						
⑧	【8】	137	○		仏通寺山国有林	三原市	高坂町	国(治山)	山腹工	○	○	○	○						
⑧	【8】	138	○		大長寺川2地区	三原市	小坂町	市町(急傾斜)	急傾斜地対策	○	○	○	○						
⑧	【9】	139	○		白金山地区	三原市	本郷町 上北方 白金山	県(治山)	治山ダム	○	○	○	○						
⑧	【9】	140	○	○	龍王平地区	三原市	本郷町 上北方 龍王平	県(治山)	治山ダム	○	○	○	○						
⑧	【9】	141	○		油免地区	三原市	本郷町 南方	市町(急傾斜)	急傾斜地対策	○	○	○	○						
⑧	【9】	423		○	新井谷地区	三原市	本郷町 南方 新井谷	県(治山)	治山ダム										
⑧	【10】	142	○		平佐地区	三原市	沼田東町 納所	市町(急傾斜)	急傾斜地対策	○	○	○	○						
⑧	【10】	143	○		姫草地区	三原市	長谷 2丁目	市町(急傾斜)	急傾斜地対策	○	○	○	○						
⑧	【11】	144	○	○	西福地川	三原市	木原 6丁目	県(砂防)	砂防ダム	○	○	○	○	○	○	○	○	○	○
⑧	【11】	412	○		東鳴滝城川隣	三原市	木原町	県(砂防)	砂防ダム								○	○	○
⑧	【11】	416	○		赤石川	三原市	木原二丁目	県(砂防)	砂防ダム										
⑧	【11】	417	○		柳川	三原市	木原三丁目	県(砂防)	砂防ダム										
⑧	【12】	145	○		耳津山国有林	三原市	小泉町	国(治山)	治山ダム	○	○	○	○						
⑧	【12】	414	○		天井川支川6	三原市	沼田東町 小泉	県(砂防)	砂防ダム										
⑧	【12】	415	○		天井川支川6隣	三原市	沼田東町 小泉町	県(砂防)	砂防ダム										
⑧	【13】	426	○		田郎丸	三原市	久井町 江木 田郎丸	県(治山)	山腹工								○	○	○
⑧	【14】	425	○		所本地区	三原市	沼田東町 釜山 所本	県(治山)	治山ダム									○	○
⑧	【15】	427	○		須波地区	三原市	龍浦町 須波	県(治山)	治山ダム										
【尾道市】																			
⑨	【1】	146	○		山行地区	尾道市	栗原町 山行	県(治山)	治山ダム	○	○	○	○						
⑨	【1】	147	○		防地川隣	尾道市	防地町	県(砂防)	山腹工	○	○	○	○						
⑨	【1】	148	○	○	東鳴滝城川隣2	尾道市	吉和町	県(砂防)	砂防ダム	○	○	○	○	○	○	○	○	○	○
⑨	【1】	149	○		東五反田川隣	尾道市	吉和町	県(砂防)	砂防ダム	○	○	○	○						
⑨	【1】	150	○		潮見G地区	尾道市	榎町	県(急傾斜)	急傾斜地対策	○	○	○	○						
⑨	【2】	151	○		兼吉川隣	尾道市	向島町	県(砂防)	砂防ダム	○	○	○	○						
⑨	【2】	152	○		川尻地区	尾道市	向島町 兼広	県(急傾斜)	急傾斜地対策	○	○	○	○						
⑨	【2】	153	○	○	南永谷川	尾道市	向島町 沖泉	県(砂防)	砂防ダム	○	○	○	○	○	○	○	○	○	○
⑨	【3】	428	○		矢原西川	尾道市	原田町 梶山田	県(砂防)	砂防ダム										
⑨	【4】	429	○		シトラス川	尾道市	瀬戸田町 萩	県(砂防)	砂防ダム										
【福山市】																			
⑩	【1】	154	○		長迫地区	福山市	神辺町 下竹田	市町(急傾斜)	急傾斜地対策	○	○	○	○						
⑩	【2】	155	○	○	上山守4地区	福山市	駅家町 上山守	県(治山)	治山ダム	○	○	○	○						
⑩	【2】	156	○		大谷山国有林	福山市	神村町	国(治山)	治山ダム	○	○	○	○						
⑩	【2】	431	○		長者原地区	福山市	赤坂町 長者原	県(治山)	治山ダム										
⑩	【2】	434	○		神村町(13区)地区	福山市	神村町 (13区)	県(治山)	治山ダム										
⑩	【2】	437	○		上山守1地区	福山市	駅家町 上山守	県(治山)	治山ダム										
⑩	【2】	438	○		上山守2地区	福山市	駅家町 上山守	県(治山)	治山ダム								○	○	
⑩	【2】	439	○		上山守3地区	福山市	駅家町 上山守	県(治山)	治山ダム										
⑩	【3】	157	○		横尾C地区	福山市	千田町 4丁目	市町(急傾斜)	急傾斜地対策	○	○	○	○						
⑩	【3】	158	○		西深津地区	福山市	西深津町 7丁目	市町(急傾斜)	急傾斜地対策	○	○	○	○						
⑩	【4】	159	○		春日町浦上地区	福山市	春日町 浦上	市町(急傾斜)	急傾斜地対策	○	○	○	○						
⑩	【4】	160	○		通り地区	福山市	春日町 浦上	市町(急傾斜)	急傾斜地対策	○	○	○	○						
⑩	【4】	161	○		宅部川地区	福山市	引野町	市町(急傾斜)	急傾斜地対策	○	○	○	○						
⑩	【4】	433	○		大門地区	福山市	大門町 大門	県(治山)	山腹工								○	○	○
⑩	【5】	162	○		西4区地区	福山市	神村町	市町(急傾斜)	急傾斜地対策	○	○	○	○						
⑩	【5】	163	○		神村三区地区	福山市	神村町 生田	県(治山)	治山ダム	○	○	○	○						
⑩	【5】	164	○		神村五区地区	福山市	神村町	県(治山)	山腹工等	○	○	○	○						
⑩	【5】	165	○	○	狭之尾川隣	福山市	神村町	県(砂防)	砂防ダム	○	○	○	○	○	○	○	○	○	○
⑩	【5】	166	○		鹿田地区	福山市	赤坂町 赤坂	市町(急傾斜)	急傾斜地対策	○	○	○	○						

整備計画図	詳細番号	箇所番号	緊急事業	激特等	溪流名・箇所名	市町名	所在	対応主体	施設概要	緊急事業				緊急事業概成目標時期	激特事業等			備考
										事業着手済	契約済	現場着手	完了		契約済	現場着手	工事災害対策施設完了	
⑩	【5】	430		○	赤坂地区	福山市	赤坂町 赤坂	県(治山)	山腹工	/	/	/	/	/	/	/	/	
⑩	【6】	167	○		長崎地区	福山市	引野町	市町(急傾斜)	急傾斜地対策	○	○	○	○	/	/	/	/	
⑩	【7】	168	○		岩船地区	福山市	沼隈町 能登原	市町(急傾斜)	急傾斜地対策	○	○	○	○	/	/	/	/	
⑩	【7】	442		○	草深地区	福山市	沼隈町 草深	県(治山)	山腹工	/	/	/	/	○	○	/	/	
⑩	【8】	169	○		白茅地区	福山市	鞆町	県(急傾斜)	急傾斜地対策	○	○	○	○	/	/	/	/	
⑩	【8】	170	○		茨塚地区	福山市	鞆町	県(急傾斜)	急傾斜地対策	○	○	○	○	/	/	/	/	
⑩	【8】	432		○	田尻町地区	福山市	田尻町	県(治山)	治山ダム	/	/	/	/	○	○	/	/	
⑩	【9】	435		○	下加茂地区	福山市	加茂町 下加茂	県(治山)	治山ダム	/	/	/	/	/	/	/	/	
⑩	【9】	436		○	栗根地区	福山市	加茂町 栗根	県(治山)	治山ダム	/	/	/	/	/	/	/	/	
⑩	【9】	440		○	西中条地区	福山市	神辺町 西中条	県(治山)	治山ダム	/	/	/	/	○	○	○	/	
⑩	【10】	441		○	米道地区	福山市	神辺町 下御領 米道	県(治山)	治山ダム	/	/	/	/	/	/	/	/	
⑩	【11】	443		○	下安井地区	福山市	新市町 下安井	県(治山)	治山ダム	/	/	/	/	○	○	○	/	
【府中市】																		
⑪	【1】	171	○		矢多田地区	府中市	上下町 矢多田	県(治山)	治山ダム	○	○	○	○	/	/	/	/	
⑪	【1】	447		○	矢多田地区	府中市	上下町 矢多田	県(治山)	治山ダム	/	/	/	/	/	/	/	/	
⑪	【2】	172	○		角目4地区	府中市	木野山町	県(急傾斜)	急傾斜地対策	○	○	○	○	/	/	/	/	
⑪	【3】	173	○	○	宮ノ開川	府中市	河佐町	県(砂防)	砂防ダム	○	○	○	○	R3年10月	○	○	/	
⑪	【3】	174	○		別商路地区	府中市	荒谷町 別商路	県(治山)	治山ダム	○	○	○	○	/	/	/	/	
⑪	【3】	175	○		東谷地区	府中市	本山町	市町(急傾斜)	急傾斜地対策	○	○	○	○	/	/	/	/	
⑪	【3】	176	○		府中地区	府中市	府中町	市町(急傾斜)	急傾斜地対策	○	○	○	○	/	/	/	/	
⑪	【3】	445		○	本山町地区	府中市	本山町	県(治山)	治山ダム	/	/	/	/	○	○	/	/	
⑪	【3】	446		○	谷山西平地区	府中市	本山町 谷山西平	県(治山)	治山ダム	/	/	/	/	/	/	/	/	
⑪	【4】	177	○		土生地区	府中市	土生町	市町(急傾斜)	急傾斜地対策	○	○	○	○	/	/	/	/	
⑪	【4】	178	○		栗柄地区	府中市	栗柄町	市町(急傾斜)	急傾斜地対策	○	○	○	○	/	/	/	/	
⑪	【5】	444		○	職音谷川	府中市	広谷町	県(砂防)	砂防ダム	/	/	/	/	/	/	/	/	
【庄原市】																		
⑫	【1】	179	○		高瀬(4040)地区	庄原市	口和町 永田	市町(急傾斜)	急傾斜地対策	○	○	○	○	/	/	/	/	
【東広島市】																		
⑬	【1】	180	○	○	砂防下川橋	東広島市	志和町 志和堀 杉坂下	県(砂防)	砂防ダム	○	○	○	○	/	○	○	/	
⑬	【1】	479		○	元広地区	東広島市	志和町 志和東 元広	県(治山)	治山ダム	/	/	/	/	/	/	/	/	
⑬	【2】	181	○		小竹4地区	東広島市	高屋町 造賀	市町(急傾斜)	急傾斜地対策	○	○	○	○	/	/	/	/	
⑬	【2】	490		○	平山地区	東広島市	福富町 上戸野 平山	県(治山)	山腹工	/	/	/	/	/	/	/	/	
⑬	【2】	491		○	西田河内1地区	東広島市	福富町 上戸野 西田河内	県(治山)	治山ダム	/	/	/	/	/	/	/	/	
⑬	【2】	492		○	西田河内2地区	東広島市	福富町 上戸野 西田河内	県(治山)	治山ダム	/	/	/	/	/	/	/	/	
⑬	【3】	182	○		鷹之巣地区	東広島市	河内町 宇山 鷹之巣	県(治山)	治山ダム・山腹工	○	○	○	○	/	/	/	/	
⑬	【3】	183	○		小田地区	東広島市	河内町 小田	県(治山)	治山ダム	○	○	○	○	/	/	/	/	
⑬	【3】	501		○	岳ヶ城地区	東広島市	河内町 宇山 岳ヶ城	県(治山)	山腹工	/	/	/	/	/	/	/	/	
⑬	【4】	184	○	○	小野川左3	東広島市	志和町 別府	県(砂防)	砂防ダム	○	○	○	○	/	○	○	/	
⑬	【4】	185	○	○	真岡川	東広島市	志和町 別府	県(砂防)	砂防ダム	○	○	○	○	/	○	○	/	
⑬	【4】	186	○		扇迫川	東広島市	志和町 別府	県(砂防)	砂防ダム	○	○	○	○	/	/	/	/	
⑬	【4】	187	○	○	奥屋川右1	東広島市	志和町 奥屋	県(砂防)	砂防ダム	○	○	○	○	/	○	○	/	
⑬	【4】	449		○	貞岡川2	東広島市	志和町 別府	県(砂防)	砂防ダム	/	/	/	/	/	/	/	/	
⑬	【4】	476		○	大谷山地区	東広島市	志和町 奥屋 大谷山	県(治山)	治山ダム	/	/	/	/	/	/	/	/	
⑬	【4】	477		○	土地ヶ谷山地区	東広島市	志和町 別府 土地ヶ谷山	県(治山)	山腹工	/	/	/	/	/	/	/	/	
⑬	【4】	478		○	向イ山地区	東広島市	志和町 別府 向イ山	県(治山)	治山ダム	/	/	/	/	/	/	/	/	
⑬	【5】	188	○		中筋4地区	東広島市	高屋町 高屋東	市町(急傾斜)	急傾斜地対策	○	○	○	○	/	/	/	/	
⑬	【5】	189	○		上郷750地区	東広島市	河内町 入野	市町(急傾斜)	急傾斜地対策	○	○	○	○	/	/	/	/	
⑬	【5】	498		○	董山地区	東広島市	河内町 入野 董山	県(治山)	治山ダム	/	/	/	/	/	/	/	/	
⑬	【6】	190	○	○	奥栗川1	東広島市	河内町 中河内	県(砂防)	砂防ダム	○	○	○	○	/	○	○	○	
⑬	【6】	502		○	牛ノ首山地区	東広島市	河内町 中河内 牛ノ首山	県(治山)	治山ダム	/	/	/	/	/	/	/	/	
⑬	【7】	191	○		乗重地区	東広島市	志和町 七条椀板 乗重	県(治山)	山腹工等	○	○	○	○	/	/	/	/	

整備計画図	詳細番号	箇所番号	緊急事業	激特等	溪流名・箇所名	市町名	所在	対応主体	施設概要	緊急事業				緊急事業概成目標時期	激特事業等		備考
										事業着手済	契約済	現場着手	完了		契約済	現場着手	
⑬	【7】	192	○		八本松地区	東広島市	八本松西	国(治山)	治山ダム等	○	○	○	○				
⑬	【7】	193	○		八本松地区	東広島市	八本松町	国(治山)	治山ダム等	○	○	○	○				
⑬	【7】	470		○	原1地区	東広島市	八本松町 原	県(治山)	治山ダム								
⑬	【7】	471		○	原2地区	東広島市	八本松町 原	県(治山)	治山ダム								
⑬	【7】	472		○	原3地区	東広島市	八本松町 原	県(治山)	治山ダム								
⑬	【7】	473		○	原4地区	東広島市	八本松町 原	県(治山)	治山ダム								
⑬	【8】	194	○		寺家地区	東広島市	西条町 寺家	県(治山)	治山ダム	○	○	○	○				
⑬	【8】	195	○		坂井谷地区	東広島市	西条町 吉行 坂井谷	県(治山)	治山ダム	○	○	○	○				
⑬	【8】	196	○		後迫地区	東広島市	西条町 吉行 後迫	県(治山)	治山ダム	○	○	○	○				
⑬	【8】	197	○		高屋地区	東広島市	高屋町 宮領	国(治山)	治山ダム等	○	○	○	○				
⑬	【8】	198	○		高屋地区	東広島市	高屋町 宮領	国(治山)	治山ダム等	○	○	○	○				
⑬	【8】	199	○		高屋地区	東広島市	高屋町 郷	国(治山)	治山ダム等	○	○	○	○				
⑬	【8】	458		○	大平山地区	東広島市	西条町 土与丸 大平山	県(治山)	治山ダム								
⑬	【8】	480		○	稲木1地区	東広島市	高屋町 稲木	県(治山)	治山ダム								
⑬	【8】	481		○	稲木2地区	東広島市	高屋町 稲木	県(治山)	治山ダム								
⑬	【9】	200	○		高屋地区	東広島市	高屋町 溝口	国(治山)	山腹工等	○	○	○	○				
⑬	【9】	201	○		高屋地区	東広島市	高屋町 重兼	国(治山)	治山ダム等	○	○	○	○				
⑬	【9】	202	○		高屋地区	東広島市	高屋町 重兼	国(治山)	治山ダム等	○	○	○	○				
⑬	【9】	203	○		高屋地区	東広島市	高屋町 重兼	国(治山)	治山ダム等	○	○	○	○				
⑬	【9】	204	○		小谷地区	東広島市	高屋町 小谷	県(治山)	治山ダム	○	○	○	○				
⑬	【9】	205	○		門2726地区	東広島市	河内町 入野	市町(急傾斜)	急傾斜地対策	○	○	○	○				
⑬	【10】	206	○		下次内原隣	東広島市	河内町 入野	県(砂防)	砂防ダム	○	○	○	○				
⑬	【10】	207	○		東山地区	東広島市	河内町 入野 東山	県(治山)	山腹工等	○	○	○	○				
⑬	【10】	499		○	大内原1地区	東広島市	河内町 入野 大内原	県(治山)	治山ダム								
⑬	【10】	500		○	大内原2地区	東広島市	河内町 入野 大内原	県(治山)	治山ダム								
⑬	【11】	208	○		吉河川支川	東広島市	八本松町 原	県(砂防)	砂防ダム	○	○	○	○				
⑬	【11】	209	○		吉川A地区	東広島市	八本松町 吉川	県(治山)	治山ダム	○	○	○	○				
⑬	【11】	210	○		吉川B地区	東広島市	八本松町 吉川	県(治山)	治山ダム	○	○	○	○				
⑬	【11】	211	○		吉川C地区	東広島市	八本松町 吉川	県(治山)	山腹工等	○	○	○	○				
⑬	【11】	457		○	下見地区	東広島市	西条町 下見	県(治山)	山腹工					○	○		
⑬	【11】	467		○	吉川1地区	東広島市	八本松町 吉川	県(治山)	治山ダム					○	○		
⑬	【11】	468		○	吉川2地区	東広島市	八本松町 吉川	県(治山)	山腹工								
⑬	【11】	469		○	吉川3地区	東広島市	八本松町 吉川	県(治山)	治山ダム								
⑬	【11】	474		○	原5地区	東広島市	八本松町 原	県(治山)	治山ダム								
⑬	【12】	212	○		小滝原1地区	東広島市	西条町 田口	市町(急傾斜)	急傾斜地対策	○	○	○	○				
⑬	【12】	213	○	○	大宮川	東広島市	西条町 下三永	県(砂防)	砂防ダム	○	○	○	○		○	○	
⑬	【12】	214	○	○	本頭川隣	東広島市	西条町 下三永	県(砂防)	砂防ダム	○	○	○	○		○	○	
⑬	【12】	459		○	二ツ掛地区	東広島市	西条町 下三永 二ツ掛	県(治山)	治山ダム								
⑬	【12】	460		○	前境地区	東広島市	西条町 下三永 前境	県(治山)	治山ダム					○	○		
⑬	【12】	464		○	南電王地区	東広島市	西条町 御園宇 南電王	県(治山)	治山ダム								
⑬	【13】	215	○		黒瀬川左6隣	東広島市	西条町 郷管	県(砂防)	砂防ダム	○	○	○	○				
⑬	【13】	461		○	山田1地区	東広島市	西条町 郷管 山田	県(治山)	治山ダム								
⑬	【13】	462		○	山田2地区	東広島市	西条町 郷管 山田	県(治山)	治山ダム								
⑬	【13】	463		○	荒谷平五郎地区	東広島市	西条町 郷管 荒谷平五郎	県(治山)	治山ダム								
⑬	【13】	487		○	遠見岩地区	東広島市	黒瀬町 大多田 遠見岩	県(治山)	治山ダム								
⑬	【14】	216	○		津江上条地区	東広島市	黒瀬町 津江	市町(急傾斜)	急傾斜地対策	○	○	○	○				
⑬	【15】	217	○		黒瀬地区	東広島市	黒瀬町 上保田	国(治山)	治山ダム等	○	○	○	○				
⑬	【15】	218	○		黒瀬地区	東広島市	黒瀬町 菅田	国(治山)	治山ダム等	○	○	○	○				
⑬	【15】	219	○		黒瀬地区	東広島市	黒瀬町 乃美尾	国(治山)	治山ダム等	○	○	○	○				
⑬	【15】	220	○		乃美尾地区	東広島市	黒瀬町 乃美尾	県(治山)	治山ダム	○	○	○	○				
⑬	【15】	221	○		岩谷上条2地区	東広島市	黒瀬町 宗近柳園	市町(急傾斜)	急傾斜地対策	○	○	○	○				

整備計画図	詳細番号	箇所番号	緊急事業	激特等	溪流名・箇所名	市町名	所在	対応主体	施設概要	緊急事業				緊急事業概成目標時期	激特事業等			備考	
										事業着手済	契約済	現場着手	完了		契約済	現場着手	工砂災害対策施設工事完了		
⑬	【15】	484		○	藤口地区	東広島市	黒瀬町 乃美尾 藤口	県(治山)	治山ダム	/	/	/	/	/	/	/	/	/	
⑬	【15】	485		○	大谷平地区	東広島市	黒瀬町 宗近柳園 大谷平	県(治山)	治山ダム	/	/	/	/	/	/	/	/	/	
⑬	【15】	486		○	箕越地区	東広島市	黒瀬町 宗近柳園 箕越	県(治山)	治山ダム	/	/	/	/	/	/	/	/	/	
⑬	【16】	222	○		大田地区	東広島市	安芸津町 大田	県(治山)	治山ダム	○	○	○	○	/	/	/	/	/	
⑬	【17】	223	○	○	歌無中西谷	東広島市	安芸津町 三津	県(砂防)	砂防ダム	○	○	○	○	○	○				
⑬	【17】	452		○	致無中東谷	東広島市	安芸津町 三津	県(砂防)	砂防ダム	/	/	/	/	/	/	/	/	/	
⑬	【17】	503		○	花之木地区	東広島市	安芸津 三津 花之木	県(治山)	治山ダム	/	/	/	/	/	/	/	/	/	
⑬	【17】	504		○	小畑地区	東広島市	安芸津 風早 小畑	県(治山)	治山ダム	/	/	/	/	/	/	/	/	/	
⑬	【18】	224	○	○	小谷川	東広島市	黒瀬町 市飯田	県(砂防)	砂防ダム	○	○	○	○	○	○				
⑬	【19】	488		○	上ノ山地区	東広島市	福富町 上竹仁 上ノ山	県(治山)	山腹工	/	/	/	/	/	/	○	○	○	
⑬	【19】	489		○	布谷地区	東広島市	福富町 上竹仁 布谷	県(治山)	山腹工	/	/	/	/	/	/	○	○	○	
⑬	【20】	448		○	正力川	東広島市	八本末町 正力	県(砂防)	砂防ダム	/	/	/	/	/	/	/	/	/	
⑬	【20】	450		○	南城川	東広島市	八本松町 正力	県(砂防)	砂防ダム	/	/	/	/	/	/	/	/	/	
⑬	【20】	451		○	上飯田川	東広島市	八本松町 飯田	県(砂防)	砂防ダム	/	/	/	/	/	/	/	/	/	
⑬	【20】	475		○	南城山地区	東広島市	八本松町 正力 南城山	県(治山)	治山ダム	/	/	/	/	/	/	/	/	/	
⑬	【21】	453		○	大掛地区	東広島市	西条町 福本 大掛	県(治山)	治山ダム	/	/	/	/	/	/	/	/	/	
⑬	【21】	454		○	美郷地区	東広島市	西条町 福本 美郷	県(治山)	治山ダム	/	/	/	/	/	/	○	○	○	
⑬	【21】	455		○	吉行山地区	東広島市	西条町 福本 吉行山	県(治山)	治山ダム	/	/	/	/	/	/	/	/	/	
⑬	【21】	456		○	サダン地区	東広島市	西条町 福本 サダン	県(治山)	治山ダム	/	/	/	/	/	/	/	/	/	
⑬	【21】	465		○	野平1地区	東広島市	西条町 大沢 野平	県(治山)	治山ダム	/	/	/	/	/	/	/	/	/	
⑬	【21】	466		○	野平2地区	東広島市	西条町 大沢 野平	県(治山)	治山ダム	/	/	/	/	/	/	/	/	/	
⑬	【22】	482		○	造賀地区	東広島市	高屋町 造賀	県(治山)	治山ダム	/	/	/	/	/	/	○	○		
⑬	【22】	483		○	高屋郷地区	東広島市	高屋町 高屋郷	県(治山)	治山ダム	/	/	/	/	/	/	/	/	/	
⑬	【23】	493		○	西串山地区	東広島市	豊栄町 能良 西串山	県(治山)	治山ダム	/	/	/	/	/	/	/	/	/	
⑬	【23】	494		○	徳善寺山地区	東広島市	豊栄町 能良 徳善寺山	県(治山)	治山ダム	/	/	/	/	/	/	/	/	/	
⑬	【23】	495		○	浄泉比良地区	東広島市	豊栄町 安宿 浄泉比良	県(治山)	治山ダム	/	/	/	/	/	/	○			
⑬	【23】	496		○	神原地区	東広島市	豊栄町 安宿 神原	県(治山)	治山ダム	/	/	/	/	/	/	/	/	/	
⑬	【24】	497		○	天神岳地区	東広島市	豊栄町 吉原 天神岳	県(治山)	治山ダム	/	/	/	/	/	/	/	/	/	
【廿日市市】																			
⑭	【1】	225	○	○	赤崎C地区	廿日市市	宮島口 3丁目	市町(急傾斜)	急傾斜地対策	○	○	○	○	/	○	○			
【安芸高田市】																			
⑮	【1】	226	○		石佛地区	安芸高田市	吉田町 中馬	市町(急傾斜)	急傾斜地対策	○	○	○	○	/	/	/	/	/	
⑮	【2】	227	○		保理地区	安芸高田市	向原町 保理	県(治山)	山腹工等	○	○	○	○	/	/	/	/	/	
【江田島市】																			
⑯	【1】	228	○		切串1丁目地区	江田島市	江田島町 切串 1丁目	県(治山)	山腹工等	○	○	○	○	/	/	/	/	/	
⑯	【1】	229	○		水ヶ浦地区	江田島市	江田島町 水ヶ浦	県(治山)	治山ダム	○	○	○	○	/	/	/	/	/	
⑯	【1】	230	○	○	長谷川支川	江田島市	江田島町 切串	県(砂防)	砂防ダム	○	○	○	○	○	○				
⑯	【1】	231	○		長谷川支川2	江田島市	江田島町 切串 2丁目	県(砂防)	砂防ダム	○	○	○	○	/	/	/	/	/	
⑯	【1】	511	○		東江開地区	江田島市	江田島町 東江開	県(治山)	治山ダム	/	/	/	/	/	/	/	/	/	
⑯	【1】	512	○		切串1丁目地区	江田島市	江田島町 切串1丁目	県(治山)	山腹工	/	/	/	/	/	/	/	/	/	
⑯	【2】	232	○		三吉地区	江田島市	沖美町 三吉	市町(急傾斜)	急傾斜地対策	○	○	○	○	/	/	/	/	/	
⑯	【2】	508	○		森の窪川支川1	江田島市	沖美町 高祖	県(砂防)	砂防ダム	/	/	/	/	/	/	/	/	/	
⑯	【2】	513	○		鶴原1地区	江田島市	沖美町 美能 鶴原	県(治山)	治山ダム山腹工	/	/	/	/	/	/	/	/	/	
⑯	【2】	514	○		鶴原2地区	江田島市	沖美町 美能 鶴原	県(治山)	治山ダム	/	/	/	/	/	/	/	/	/	
⑯	【2】	515	○		久田地区	江田島市	沖美町 三吉 久田	県(治山)	治山ダム	/	/	/	/	/	/	/	/	/	
⑯	【2】	516	○		大木地区	江田島市	能美町 高田 大木	県(治山)	治山ダム	/	/	/	/	/	/	/	/	/	
⑯	【3】	233	○		渡川隣	江田島市	江田島町 宮の原 1丁目	県(砂防)	山腹工	○	○	○	○	/	/	/	/	/	
⑯	【3】	234	○		榎ノ木地区	江田島市	江田島町 小用 2丁目	市町(急傾斜)	急傾斜地対策	○	○	○	○	/	/	/	/	/	
⑯	【3】	235	○		宮迫2号地区	江田島市	江田島町 中央 3丁目	市町(急傾斜)	急傾斜地対策	○	○	○	○	/	/	/	/	/	
⑯	【3】	236	○		コソケズ地区	江田島市	江田島町 中央 3丁目	市町(急傾斜)	急傾斜地対策	○	○	○	○	/	/	/	/	/	
⑯	【3】	237	○		矢の浦1号地区	江田島市	江田島町 中央 4丁目	市町(急傾斜)	急傾斜地対策	○	○	○	○	/	/	/	/	/	

整備計画図	詳細番号	箇所番号	緊急事業	激特等	溪流名・箇所名	市町名	所在	対応主体	施設概要	緊急事業				緊急事業概成目標時期	激特事業等			備考
										事業着手済	契約済	現場着手	完了		契約済	現場着手	工砂災害対策施設工事完了	
16	【3】	238	○		伊豆川	江田島市	江田島町 秋月 2丁目	県(砂防)	砂防ダム	○	○	○	○					
16	【3】	505		○	渡川	江田島市	江田島町 宮の原 1丁目	県(砂防)	山腹工									
16	【3】	507		○	アガ子工字川	江田島市	江田島町 小用	県(砂防)	砂防ダム									
16	【4】	239	○		是長地区	江田島市	沖美町 是長	市町(急傾斜)	急傾斜地対策	○	○	○	○					
16	【4】	240	○		下野川地区	江田島市	沖美町 畑	県(急傾斜)	急傾斜地対策	○	○	○	○					
16	【5】	241	○		飛渡瀬2号地区	江田島市	大柿町 飛渡瀬	市町(急傾斜)	急傾斜地対策	○	○	○	○					
16	【5】	242	○		長谷地区	江田島市	大柿町 飛渡瀬	市町(急傾斜)	急傾斜地対策	○	○	○	○					
16	【5】	243	○		北迫4号1地区	江田島市	大柿町 柿浦	市町(急傾斜)	急傾斜地対策	○	○	○	○					
16	【5】	244	○		北迫4号2地区	江田島市	大柿町 柿浦	市町(急傾斜)	急傾斜地対策	○	○	○	○					
16	【5】	245	○		郷地区	江田島市	大柿町 小古江	市町(急傾斜)	急傾斜地対策	○	○	○	○					
16	【5】	506		○	秋月川	江田島市	江田島町 秋月 3丁目	県(砂防)	砂防ダム									
16	【5】	509		○	二ツ浜地区	江田島市	江田島町 二ツ浜	県(治山)	山腹工									
16	【5】	510		○	沖平地区	江田島市	江田島町 沖平	県(治山)	山腹工					○	○			
16	【5】	517		○	長谷地区	江田島市	大柿町 柿浦 長谷	県(治山)	治山ダム									
16	【6】	246	○		北迫1号地区	江田島市	大柿町 柿浦	市町(急傾斜)	急傾斜地対策	○	○	○	○					
16	【6】	247	○		大原地区	江田島市	大柿町 大原	市町(急傾斜)	急傾斜地対策	○	○	○	○					
16	【6】	248	○		郷2号地区	江田島市	大柿町 大原	市町(急傾斜)	急傾斜地対策	○	○	○	○					
16	【6】	249	○		二反田地区	江田島市	大柿町 深江	市町(急傾斜)	急傾斜地対策	○	○	○	○					
16	【6】	250	○		浜床1地区	江田島市	大柿町 大君	市町(急傾斜)	急傾斜地対策	○	○	○	○					
16	【6】	251	○		浜床2地区	江田島市	大柿町 大君	市町(急傾斜)	急傾斜地対策	○	○	○	○					
16	【6】	252	○		大君2号地区	江田島市	大柿町 大君	市町(急傾斜)	急傾斜地対策	○	○	○	○					
16	【6】	253	○	○	大君地区	江田島市	大柿町 大君	県(急傾斜)	急傾斜地対策	○	○	○	○	○	○			
【府中町】																		
17	【1】	254	○	○	覆川支川5	府中町	みくまり 1丁目	県(砂防)	砂防ダム	○	○	○	○	○	○			
17	【1】	255	○		蛇抜山地区	府中町	蛇抜山	県(治山)	治山ダム	○	○	○	○					
17	【1】	256	○		八幡四丁目地区	府中町	八幡 4丁目	市町(急傾斜)	急傾斜地対策	○	○	○	○					
17	【1】	257	○		浜田四丁目地区	府中町	浜田 4丁目	市町(急傾斜)	急傾斜地対策	○	○	○	○					
17	【1】	258	○		柳ヶ丘地区	府中町	柳ヶ丘	市町(急傾斜)	急傾斜地対策	○	○	○	○					
17	【1】	518		○	覆川支川18隣	府中町	瀬戸ハイム3丁目	県(砂防)	山腹工									
17	【1】	519		○	覆川支川12	府中町	山田 5丁目	県(砂防)	砂防ダム									
17	【1】	520		○	覆川支川11	府中町	山田 4丁目	県(砂防)	砂防ダム									
17	【1】	521		○	八幡川支川118(253)	府中町	八幡 4丁目	県(砂防)	砂防ダム									
17	【1】	522		○	八幡川支川116	府中町	八幡 3丁目	県(砂防)	砂防ダム									
17	【1】	523		○	水分地区	府中町	水分	県(治山)	治山ダム									
【海田町】																		
18	【1】	259	○	○	楠木谷川	海田町	畝 2丁目	県(砂防)	砂防ダム	○	○	○	○	○	○			
18	【1】	260	○	○	南幸町13地区	海田町	南幸町	県(急傾斜)	急傾斜地対策	○	○	○	○	○	○			
18	【2】	524		○	明飛川	海田町	三迫 2丁目	県(砂防)	砂防ダム									
18	【2】	525		○	西ノ谷川	海田町	三迫 3丁目	県(砂防)	砂防ダム									
18	【2】	526		○	西ノ谷川支川	海田町	三迫 3丁目	県(砂防)	砂防ダム									
【熊野町】																		
19	【1】	261	○		平谷地区	熊野町	平谷	市町(治山)	山腹工等	○	○	○	○					
19	【1】	262	○		休ヶ追山地区	熊野町	休ヶ追山	県(治山)	治山ダム	○	○	○	○					
19	【1】	263	○		中意山園有林	熊野町	平谷	国(治山)	治山ダム	○	○	○	○					
19	【1】	264	○		神田地区	熊野町	神田	市町(治山)	山腹工等	○	○	○	○					
19	【1】	265	○	○	二河川支川21隣	熊野町	川角 5丁目	県(砂防)	砂防ダム	○	○	○	○	○	○			
19	【1】	266	○	○	二河川支川21	熊野町	川角 5丁目	県(砂防)	砂防ダム	○	○	○	○	○	○			
19	【1】	267	○		川角5丁目19地区	熊野町	川角 5丁目	県(急傾斜)	急傾斜地対策	○	○	○	○					
19	【1】	268	○		石ヶヶ地区	熊野町	石ヶヶ	県(治山)	治山ダム	○	○	○	○	R3年6月				
19	【1】	269	○	○	熊野川支川30隣	熊野町	萩原	県(砂防)	砂防ダム	○	○	○	○	○	○			
19	【1】	270	○	○	嵩山地区	熊野町	嵩山	県(治山)	治山ダム	○	○	○	○					

整備計画図	詳細番号	箇所番号	緊急事業	激特等	溪流名・箇所名	市町名	所在	対応主体	施設概要	緊急事業				緊急事業概成目標時期	激特事業等			備考
										事業着手済	契約済	現場着手	完了		契約済	現場着手	工事災害対策施設工事完了	
19	【1】	527		○	西ヶ岳川	熊野町	出来庭	県(砂防)	砂防ダム	/	/	/	/		○	/	/	
19	【1】	535		○	恵原山地区	熊野町	恵原山	県(治山)	治山ダム	/	/	/	/		/	/	/	
19	【1】	536		○	深原平地区	熊野町	深原平	県(治山)	治山ダム	/	/	/	/		/	/	/	
19	【1】	539		○	深岩地区	熊野町	深岩	県(治山)	治山ダム	/	/	/	/		/	/	/	
19	【2】	271	○		堂所山国有林	熊野町	初神	国(治山)	治山ダム	○	○	○	○		/	/	/	
19	【2】	272	○		堂所山国有林	熊野町	初神	国(治山)	山腹工	○	○	○	○		/	/	/	
19	【2】	273	○		堂所山国有林	熊野町	初神	国(治山)	山腹工	○	○	○	○		/	/	/	
19	【2】	274	○		堂所山国有林	熊野町	初神	国(治山)	治山ダム	○	○	○	○		/	/	/	
19	【2】	275	○		堂所山国有林	熊野町	初神	国(治山)	治山ダム	○	○	○	○		/	/	/	
19	【2】	276	○	○	三谷川	熊野町	初神	県(砂防)	砂防ダム	○	○	○	○		/	/	/	
19	【2】	277	○		初神山地区	熊野町	初神山	県(治山)	治山ダム	○	○	○		R3年9月	/	/	/	
19	【2】	278	○		熊野川支川11	熊野町	新宮	県(砂防)	砂防ダム	○	○	○	○		/	/	/	
19	【2】	528		○	熊野川支川1	熊野町	城之堀	県(砂防)	砂防ダム	/	/	/	/		/	/	/	
19	【2】	529		○	権川支川	熊野町	城之堀	県(砂防)	砂防ダム	/	/	/	/		/	/	/	
19	【2】	530		○	滝ヶ谷川	熊野町	城之堀	県(砂防)	砂防ダム	/	/	/	/		/	/	/	
19	【2】	531		○	熊野川支川2	熊野町	城之堀	県(砂防)	砂防ダム	/	/	/	/		/	/	/	
19	【2】	532		○	堀之谷川	熊野町	城之堀	県(砂防)	砂防ダム	/	/	/	/		/	/	/	
19	【2】	533		○	住田谷川隣	熊野町	萩原	県(砂防)	砂防ダム	/	/	/	/		/	/	/	
19	【2】	534		○	番沢川	熊野町	萩原	県(砂防)	砂防ダム	/	/	/	/		/	/	/	
19	【2】	537		○	古屋奥地区	熊野町	古屋奥	県(治山)	治山ダム	/	/	/	/		/	/	/	
19	【2】	538		○	西山王地区	熊野町	西山王	県(治山)	治山ダム	/	/	/	/		/	/	/	
19	【2】	540		○	富田山地区	熊野町	富田山	県(治山)	治山ダム	/	/	/	/		/	/	/	
【坂町】																		
20	【1】	279	○		横濱川12	坂町	平成ヶ浜 4丁目	県(砂防)	砂防ダム	○	○	○		R3年6月	/	/	/	
20	【1】	280	○		横濱5416地区	坂町	横濱中央 2丁目	市町(急傾斜)	急傾斜地対策	○	○	○	○		/	/	/	
20	【1】	281	○		横濱6259地区	坂町	横濱西 2丁目	市町(急傾斜)	急傾斜地対策	○	○	○	○		/	/	/	
20	【1】	282	○		西6441地区	坂町	横濱西 2丁目	県(急傾斜)	急傾斜地対策	○	○	○	○		/	/	/	
20	【1】	283	○		法大神地区	坂町	横濱東 2丁目	県(急傾斜)	急傾斜地対策	○	○	○	○		/	/	/	
20	【1】	284	○		釜ヶ谷地区	坂町	横濱東 2丁目	県(急傾斜)	急傾斜地対策	○	○	○	○		/	/	/	
20	【1】	285	○		西南地区	坂町	坂西 2丁目	県(急傾斜)	急傾斜地対策	○	○	○	○		/	/	/	
20	【1】	286	○	○	明神川	坂町	三田尾	国(砂防)	砂防ダム	○	○	○	○		○	○		
20	【1】	287	○		西嶽地区	坂町	西嶽	県(治山)	治山ダム	○	○	○	○		/	/	/	
20	【2】	288	○	○	大判川	坂町	総頭山	国(砂防)	砂防ダム	○	○	○	○		○	○		
20	【2】	289	○	○	総頭川	坂町	総頭山	国(砂防)	砂防ダム	○	○	○	○		○	○		
20	【2】	290	○	○	水尻川支川3	坂町	水尻	県(砂防)	砂防ダム	○	○	○		R3年度	○	○		
20	【2】	291	○	○	水尻川支川4	坂町	水尻	県(砂防)	砂防ダム	○	○	○		R3年度	○	○		
20	【2】	292	○	○	水落川	坂町	水尻	県(砂防)	砂防ダム	○	○	○		R3年6月	○	○		
20	【2】	293	○	○	天地川	坂町	小屋浦 4丁目	県(砂防)	砂防ダム	○	○	○	○		/	/	/	
20	【2】	294	○	○	天地川支川1	坂町	小屋浦 4丁目	県(砂防)	砂防ダム	○	○	○	○		○			
20	【2】	295	○	○	天地川支川2	坂町	小屋浦 4丁目	県(砂防)	砂防ダム	○	○	○	○		○	○		
20	【2】	296	○		天地川支川5	坂町	小屋浦 4丁目	県(砂防)	砂防ダム	○	○	○	○		/	/	/	
20	【2】	297	○	○	天地川支川6	坂町	小屋浦 4丁目	県(砂防)	砂防ダム	○	○	○	○		○	○		
20	【2】	298	○	○	天地川支川8	坂町	小屋浦 4丁目	県(砂防)	砂防ダム	○	○	○	○		○	○		
20	【2】	299	○		天地川支川9	坂町	小屋浦 3丁目	県(砂防)	砂防ダム	○	○	○	○		/	/	/	
20	【2】	300	○		天地川支川10	坂町	小屋浦 3丁目	県(砂防)	砂防ダム	○	○	○	○		/	/	/	
20	【2】	541		○	亀石川2	坂町	亀石山	県(砂防)	砂防ダム	/	/	/	/		○	/	/	
20	【2】	542		○	天地川支川3	坂町	小屋浦 4丁目	県(砂防)	砂防ダム	/	/	/	/		/	/	/	
20	【2】	543		○	水落川隣	坂町	水尻	県(砂防)	砂防ダム	/	/	/	/		/	/	/	
20	【2】	544		○	手切川	坂町	手切川	県(治山)	治山ダム	/	/	/	/		/	/	/	
【世羅町】																		
21	【1】	301	○		古見山地区	世羅町	宇津戸 古見山	県(治山)	治山ダム	○	○	○	○		/	/	/	

平成30年7月豪雨災害 砂防・治山施設整備計画(緊急事業・激特事業等)事業箇所一覧表

資料

令和3年4月末時点

整備計画図	詳細番号	箇所番号	緊急事業	激特等	溪流名・箇所名	市町名	所在	対応主体	施設概要	緊急事業				緊急事業概成目標時期	激特事業等			備考
										事業着手済	契約済	現場着手	完了		契約済	現場着手	工砂災害対策施設工事完了	
①	【2】	545		○	砂防 長土路	世羅町	東上原 長土路	県(治山)	治山ダム 流路工						○	○		