

一級水系及び二級水系手城川水系における流域治水プロジェクトの策定について

令和3年5月12日
河川課
農業基盤課

1 要旨

近年の激甚な水害や、気候変動による水害の激甚化・頻発化に備え、河川・下水道の管理者が主体となって行う治水対策に加え、氾濫域も含めて一つの流域として捉え、その河川流域全体のあらゆる関係者（国・県・市町・企業・住民等）が協働し、流域全体で水害を軽減させる対策「流域治水」への転換を進めているところである。

この度、全国109の全一級水系及び先行モデルとして手城川水系を含む12の二級水系において、流域治水プロジェクトを策定し、令和3年3月30日に公表した。

2 流域治水プロジェクトの概要

(1) 内容

全国の一級及び二級水系において、流域全体で早急に実施すべき対策の全体像を次の3つの対策の観点で、位置図及びロードマップへ分かりやすく示し、地域住民、企業等の関係者の理解促進や意識向上を図り、ハード・ソフト一体の事前防災対策を加速していく。

【別紙1参照】

対策の観点	概要	例
① 氾濫をできるだけ防ぐ・減らすための対策	氾濫を防ぐ堤防等の治水施設や流域の貯留施設等の整備	・河川整備 ・水田、農業用ため池の活用 ・森林整備、治山施設整備 ・雨水幹線、雨水ポンプ場の整備 ・利水ダム等の事前放流 等
② 被害対象を減少させるための対策	氾濫した場合を想定して、被害を回避するためのまちづくりや住まい方の工夫等	・土地利用規制、誘導 ・災害ハザードエリアからの移転促進 ・不動産取引時のリスク情報提供 等
③ 被害の軽減、早期復旧・復興のための対策	氾濫の発生に際し、確実な避難や経済被害軽減、早期の復旧・復興のための対策	・ハザードマップの作成、公表 ・マイ・タイムラインの普及 ・重要施設の浸水防止対策 ・洪水時の河川情報の充実（水位、画像等）等

(2) ポイント

- ① 様々な対策とその実施主体の見える化
- ② 対策のロードマップを示すとともに河川事業などの全体事業費を明示
- ③ あらゆる関係者と協働する体制として協議会を設置

【別紙2参照】

3 流域治水プロジェクトの公表

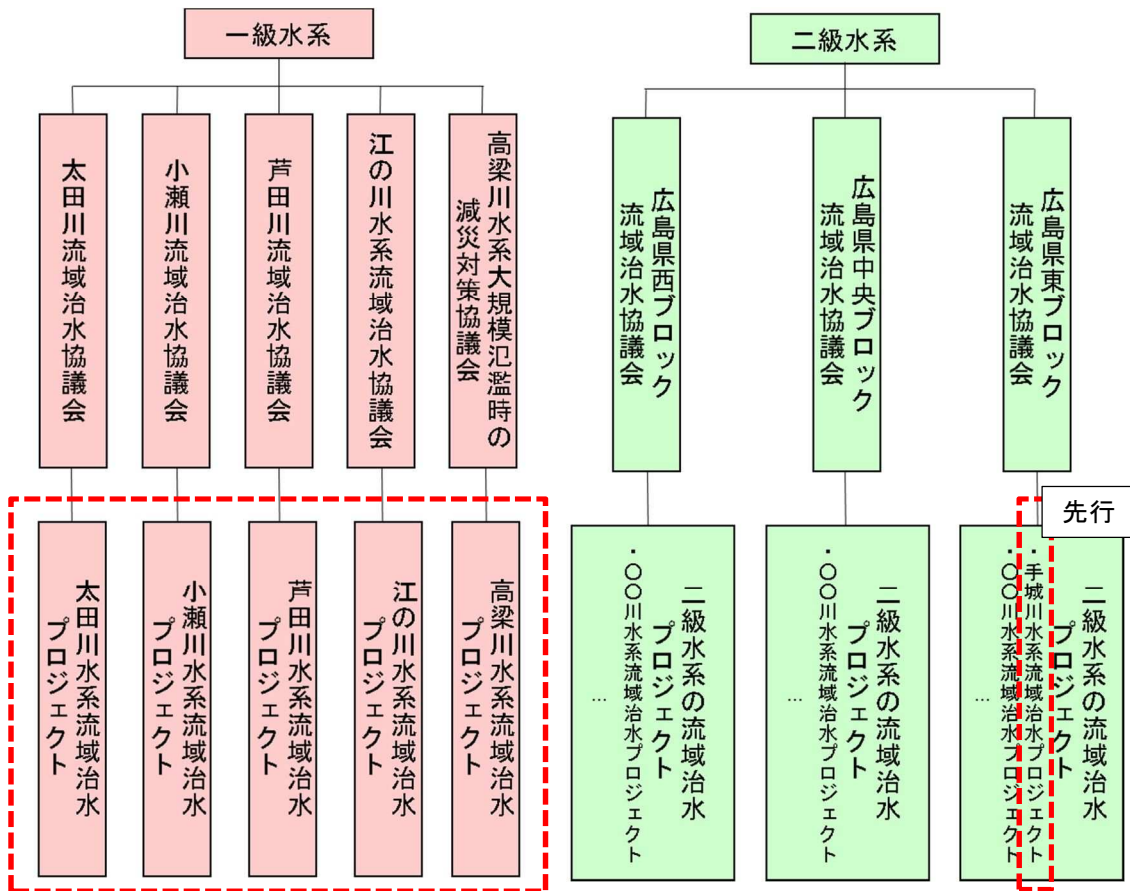
各水系で策定したプロジェクトは、令和3年3月30日より国土交通省ホームページに掲載されている。

https://www.mlit.go.jp/river/kasen/ryuiki_pro/index.html

4 今回策定したプロジェクト（赤枠内6水系）

一級水系のプロジェクトについては国、二級水系のプロジェクトについては県が策定する。広島県内においては、次の水系が今回の対象である。

【別紙3参照】



5 今後の予定

令和3年3月30日に全一級水系及び先行の二級水系のプロジェクトが策定され、本省HPにて公表された。その他の二級水系については、関係機関調整を行い令和3年8月の策定・公表を予定している。

時期	令和2年度				令和3年度		
	8月	9月	10月～2月	3月	4月～7月	8月	9月～
一級水系	協議会の設置	9月末 中間とりまとめ公表		30日 プロジェクト公表			✓取組状況の報告・共有 ✓今後の取組内容の報告・共有
二級水系 (手城川水系)			1月末 協議会の設置	30日 プロジェクト公表			
二級水系						8月 プロジェクト公表 予定	

「流域治水」の施策のイメージ

別紙 1

- 気候変動の影響や社会状況の変化などを踏まえ、河川の流域のあらゆる関係者が協働して流域全体で行う治水対策、「流域治水」へ転換。
- 治水計画を「気候変動による降雨量の増加などを考慮したもの」に見直し、集水域と河川区域のみならず、氾濫域も含めて一つの流域として捉え、地域の特性に応じ、①氾濫をできるだけ防ぐ、減らす対策、②被害対象を減少させるための対策、③被害の軽減、早期復旧・復興のための対策をハード・ソフト一体で多層的に進める。

① 氾濫をできるだけ防ぐ・減らすための対策

雨水貯留機能の拡大 集水域
 [県・市、企業、住民]
 雨水貯留浸透施設の整備、
 ため池等の治水利用

流水の貯留

河川区域
 [国・県・市・利水者]
 治水ダムの建設・再生、
 利水ダム等において貯留水を
 事前に放流し洪水調節に活用
 [国・県・市]
 土地利用と一体となった遊水
 機能の向上

持続可能な河道の流下能力の維持・向上

[国・県・市]
 河床掘削、引堤、砂防堰堤、
 雨水排水施設等の整備

氾濫水を減らす

[国・県]
 「粘り強い堤防」を目指した
 堤防強化等

② 被害対象を減少させるための対策

**リスクの低いエリアへ誘導／
 住まい方の工夫**
 [県・市、企業、住民]
 土地利用規制、誘導、移転促進、
 不動産取引時の水害リスク情報提供、
 金融による誘導の検討

浸水範囲を減らす 氾濫域
 [国・県・市]
 二線堤の整備、
 自然堤防の保全



③ 被害の軽減、早期復旧・復興のための対策

土地のリスク情報の充実 氾濫域
 [国・県]
 水害リスク情報の空白地帯解消、
 多段型水害リスク情報を発信

避難体制を強化する

[国・県・市]
 長期予測の技術開発、
 リアルタイム浸水・決壊把握

経済被害の最小化

[企業、住民]
 工場や建築物の浸水対策、
 BCPの策定

住まい方の工夫

[企業、住民]
 不動産取引時の水害リスク情報
 提供、金融商品を通じた浸水対
 策の促進

被災自治体の支援体制充実

[国・企業]
 官民連携によるTEC-FORCEの
 体制強化

氾濫水を早く排除する

[国・県・市等]
 排水門等の整備、排水強化

- 「流域治水プロジェクト」は、国、流域自治体、企業等が協働し、河川整備に加え、雨水貯留浸透施設や土地利用規制、利水ダムの事前放流など、各水系で重点的に実施する治水対策の全体像を取りまとめたものであり、今般、全国109の一級水系、12の二級水系で策定・公表しました。
- 本プロジェクトのポイントは、①様々な対策とその実施主体の見える化、②対策のロードマップを示すとともに各水系毎に河川事業などの全体事業費の明示、③協議会によるあらゆる関係者と協働する体制の構築を行ったことです。
- 今後、関係省庁と連携して、プロジェクトに基づくハード・ソフト一体となった事前防災対策を一層加速化するとともに、対策の更なる充実や協働体制の強化を図ります。

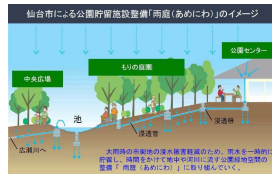
【ポイントその①】 様々な対策とその実施主体が見える化

① 氾濫をできるだけ防ぐ・減らすための対策

- ・ 堤防整備、河道掘削、ダム建設・再生、砂防関係施設や雨水排水網の整備 等



河道掘削
(石狩川水系、北海道開発局)



公園貯留施設整備
(名取川水系、仙台市)



用水路の事前水位低下による雨水貯留
(吉井川水系、岡山市)

② 被害対象を減少させるための対策

- ・ 土地利用規制・誘導、止水板設置、不動産業界と連携した水害リスク情報提供 等



二線堤の保全・拡充
(鮎川水系、大洲市)



災害危険区域設定
(久慈川水系、常陸太田市)



住宅地盤嵩上げに対する助成
(梯川水系、小松市)

③ 被害の軽減、早期復旧・復興のための対策

- ・ マイ・タイムラインの活用、危機管理型水位計、監視カメラの設置・増設 等



自主防災活動による畳堤設置
(揖保川水系、たつの市)



避難訓練の支援
(五ヶ瀬川水系、高千穂町)



公園等を活用した高台の整備
(庄内川水系、名古屋市)

【ポイントその②】 対策のロードマップを示して連携を推進

- ・ 目標達成に向けた工程を段階的に示し、実施主体間の連携を促進

- 短期：被災箇所への復旧や人口・資産が集中する市街地等のハード・ソフト対策等、短期・集中対策によって浸水被害の軽減を図る期間(概ね5年間)
- 中期：実施中の主要なハード対策の完了や、居住誘導等による安全なまちづくり等によって、当面の安全度向上を図る期間(概ね10年～15年間)
- 中長期：戦後最大洪水等に対して、流域全体の安全度向上によって浸水被害の軽減を達成する期間(概ね20～30年間)

＜ロードマップのイメージ＞

区分	主な対策内容	実施主体	工程		
			短期	中期	中長期
氾濫をできるだけ防ぐ・減らす対策	河道掘削	河川事務所、都道府県、市町村	短期	中期	中長期
	ため池等の活用	市町村	短期	中期	中長期
被害対象を減少させるための対策	浸水リスクの低いエリアへの居住誘導	市町村	短期	中期	中長期
	浸水防止板設置	市町村	短期	中期	中長期
被害の軽減、早期復旧・復興のための対策	公園を利用した高台整備	市町村	短期	中期	中長期
	地区タイムラインの作成	都道府県、市町村	短期	中期	中長期

【ポイントその③】 あらゆる関係者と協働する体制の構築



流域治水協議会開催の様子

- ・ 全国109の一級水系全てにおいて、総勢2000を超える、国、都道府県、市町村、民間企業等の機関が参画し、協議会を実施。
- ・ 地方整備局に加え、地方農政局や森林管理局、地方気象台が協議会の構成員として参画するなど、省庁横断的な取組として推進

二級水系
流域治水プロジェクト

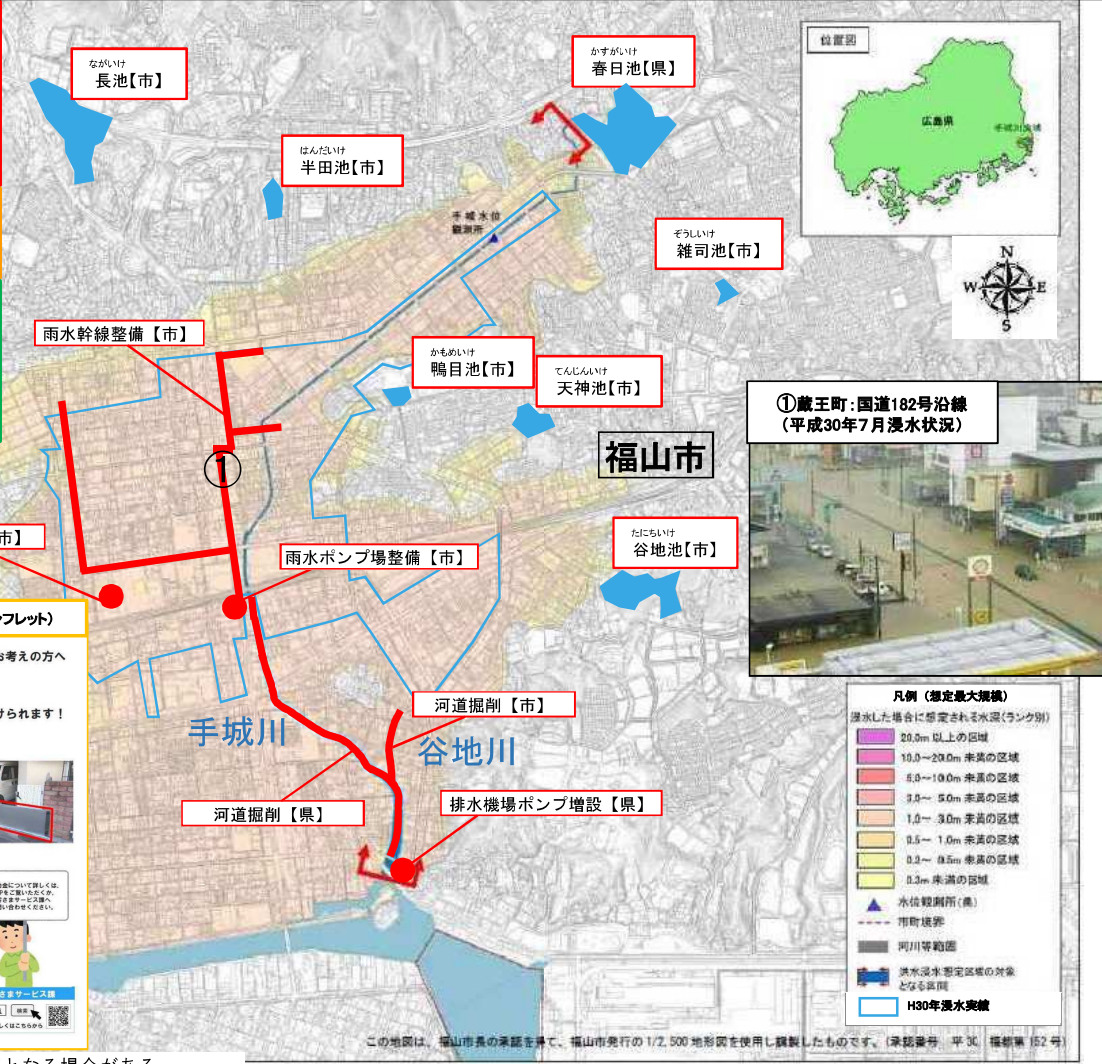
手城川水系流域治水プロジェクト【位置図】

～大規模製鉄所の進出等により都市化した低平地における流域治水～

広島県

○ 平成30年7月豪雨で甚大な被害が発生した手城川水系では、平成7年7月に発生した豪雨を目標とする整備計画の実施に加えて、平成29年9月豪雨（短期集中降雨）の降雨50(mm/60分)及び平成30年7月豪雨（長期継続降雨）の降雨243(mm/24h)と同規模の降雨に対し100mm/h安心プランを策定し、流域における床上浸水被害の解消を図る。

- 氾濫をできるだけ防ぐ・減らすための対策
 - ・河道掘削【県・市】
 - ・排水機場ポンプ増設【県】
 - ・雨水幹線整備【市】
 - ・雨水ポンプ場整備【市】
 - ・既設雨水貯留施設やため池の低水位管理【市】
 - ・雨水貯留、排水施設の重点的管理による能力確保・保持【市】 等
- 被害対象を減少させるための対策
 - ・止水板設置【市民】
 - ・止水板設置補助金交付制度【市】 等
- 被害の軽減、早期復旧・復興のための対策
 - ・監視カメラ画像、水位情報の提供【県】
 - ・警戒パトロール実施による注意喚起【市】
 - ・洪水ハザードマップの作成、公表【県・市】
 - ・内水ハザードマップの作成、公表【市】
 - ・「総合防災訓練」の実施【県・市】 等



止水板設置補助金制度(パンフレット)

自宅や店舗等へ**止水板**の設置をお考えの方へ

最大 **50** 万円の補助が受けられます！

止水板とは

窓際など建物の出入口や、水の流入経路に取り付けられることで、雨水が逆流するのを防止し、大雨などにより溢れ出る雨水が発生した場合、建物内への水の流入を防ぎます。かつ取り付けが容易にでき持ちも長持ちします。

対象事業

- 止水板の購入
- 設置工事
- 撤去工事 (外壁の修繕工事、土間コンクリート工事)

【問合せ先】 福山県上下水道局経営管理部 かなまきサービス課

〒747-0002 福山県福山市上水通1-1-1 電話 (084) 928-1102

福山県上下水道局 電話 (084) 928-1102

084-928-1102 (FAX) 084-928-1103

084-928-1104 (FAX) 084-928-1105

詳しくはこちら

※具体的な対策内容については、今後の調査・検討等により変更となる場合がある。

- 手城川では、上下流・本支川の流域全体を俯瞰し、県、市、市民が一体となって次の手順で「流域治水」を推進する。
- 【短期】平成29年9月及び平成30年7月豪雨相当の降雨に対し床上浸水を解消するため、河道掘削や排水機場の整備、雨水幹線・雨水ポンプ場整備を実施。
- 【中期・中長期】更に流域全体の安全度を向上させるため、平成7年7月豪雨相当の降雨に対しても床上浸水の解消に向けて引き続き河道掘削等を実施。あわせて逃げ遅れゼロを目指した、浸水想定区域の指定・公表や危険箇所の周知、危機管理型水位計および河川監視カメラの設置等、的確な避難行動につながるようソフト対策の充実を図る。

■事業規模	
河川対策	(約78億円)
下水道対策	(約159億円)

区分	対策内容	実施主体	工程		
			短期	中期	中長期
氾濫をできるだけ防ぎ・減らすための対策	河道掘削	広島県 福山市	[Red arrow spanning Short, Mid, and Long-term]		
	排水機場ポンプ増設	広島県	[Red arrow in Short-term]		
	雨水幹線整備, 雨水ポンプ場整備	福山市	[Red arrow spanning Short and Mid-term]		
	既設雨水貯留施設やため池の低水位管理 雨水貯留, 排水施設の重点的管理	福山市	[Red arrow spanning Short, Mid, and Long-term]		
被害対象を減少させるための対策	止水板設置	市民	[Yellow arrow spanning Short and Mid-term]		
	止水板設置補助金交付制度	福山市	[Yellow arrow spanning Short and Mid-term]		
被害の軽減, 早期復旧・復興のための対策	監視カメラ画像, 水位情報の提供	広島県	[Green arrow spanning Short, Mid, and Long-term]		
	警戒パトロール実施による注意喚起 「総合防災訓練」の実施	福山市	[Green arrow spanning Short, Mid, and Long-term]		
	洪水ハザードマップ(想定最大規模)及び 内水ハザードマップの作成, 公表	福山市 (広島県)	[Green arrow spanning Short, Mid, and Long-term]		

※スケジュールは今後の事業進捗によって変更となる場合がある。