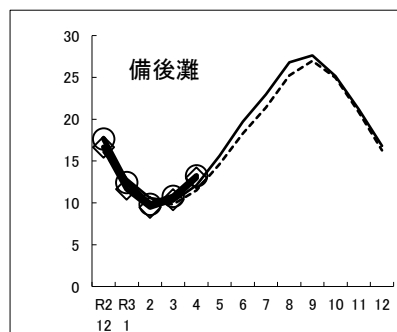
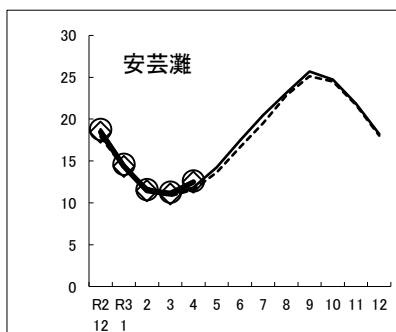
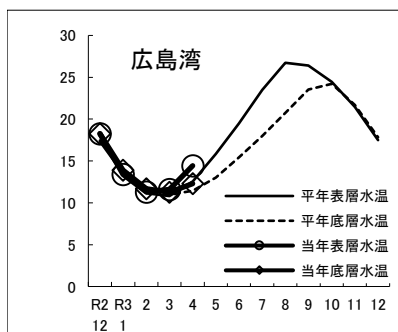


漁場環境ファックス速報(No. 326)

| 海域 調査点(No.) | 広島湾 | | | | | | | | | |
|----------------|--------|--------|--------|--------|--------|--------|--------|--------|--------|-------|
| | Stn.33 | Stn.13 | Stn.15 | Stn.17 | Stn.18 | Stn.19 | Stn.20 | Stn.21 | Stn.34 | |
| 調査日 | 4/2 | 4/2 | 4/2 | 4/2 | 4/2 | 4/2 | 4/2 | 4/2 | 4/2 | |
| 水深(m) | 16.5 | 34.5 | 37.0 | 18.5 | 14.0 | 13.0 | 19.5 | 21.5 | 22.0 | |
| 水温(°C) 表層 | 14.3 | 15.6 | 14.7 | 14.6 | 14.3 | 14.3 | 14.7 | 14.1 | 14.9 | |
| 平年差 | +1.6 | +3.1 | +2.1 | +2.0 | +1.5 | +1.5 | +2.0 | +1.5 | +1.6 | |
| 水温(°C) 底層 | 12.4 | 12.2 | 12.3 | 12.4 | 12.3 | 12.5 | 12.2 | 12.3 | 12.1 | |
| 平年差 | +0.9 | +0.8 | +0.7 | +0.8 | +0.7 | +0.9 | +0.7 | +0.9 | +0.6 | |
| 塩分 (psu) | 0m | 31.70 | 32.61 | 30.68 | 30.05 | 29.25 | 30.71 | 31.36 | 31.92 | 32.04 |
| | 2m | 31.66 | 32.58 | 31.63 | 30.85 | 30.16 | 31.38 | 31.63 | 31.96 | 32.24 |
| | 5m | 31.98 | 32.58 | 32.26 | 32.18 | 31.49 | 31.87 | 32.01 | 32.18 | 32.43 |
| 透明度(m) | 4.0 | 7.2 | 2.8 | 3.0 | 2.5 | 3.0 | 3.8 | 4.5 | 5.8 | |
| 平年差 | -2.3 | +0.4 | -3.1 | -3.2 | -3.0 | -1.3 | -2.0 | -1.3 | -3.9 | |
| 溶存酸素表層 (%) | 底層 | 114.6 | 115.2 | 145.8 | 129.3 | 140.6 | 124.4 | 126.8 | 117.9 | 115.8 |
| | 底層 | 100.7 | 100.9 | 100.6 | 99.5 | 94.5 | 98.5 | 91.6 | 93.8 | 99.2 |

| 海域 調査点(No.) | 安芸灘 | | | 備後灘 | | | | | | |
|----------------|-------|-------|-------|-------|--------|-------|--------|--------|--------|-------|
| | Stn.1 | Stn.2 | Stn.7 | Stn.4 | Stn.38 | Stn.6 | Stn.36 | Stn.24 | Stn.37 | |
| 調査日 | 4/6 | 4/6 | 4/6 | 4/6 | 4/6 | 4/6 | 4/6 | 4/6 | 4/6 | |
| 水深(m) | 12.0 | 30.5 | 35.0 | 17.5 | 19.5 | 20.5 | 14.5 | 6.5 | 7.5 | |
| 水温(°C) 表層 | 13.1 | 12.9 | 12.6 | 13.3 | 14.0 | 13.5 | 13.5 | 13.9 | 14.0 | |
| 平年差 | +0.7 | +0.9 | +0.8 | +1.3 | +1.1 | +0.9 | +1.0 | +1.2 | +1.0 | |
| 水温(°C) 底層 | 12.7 | 12.6 | 12.5 | 13.1 | 13.6 | 13.5 | 13.0 | 13.6 | 13.5 | |
| 平年差 | +0.8 | +1.0 | +0.9 | +1.2 | +1.3 | +1.7 | +1.5 | +1.7 | +1.4 | |
| 塩分 (psu) | 0m | 32.65 | 32.86 | 32.92 | 32.66 | 32.13 | 31.86 | 31.87 | 31.63 | 31.31 |
| | 2m | 32.64 | 32.87 | 32.91 | 32.66 | 32.24 | 31.88 | 31.87 | 31.65 | 31.65 |
| | 5m | 32.76 | 32.87 | 32.93 | 32.66 | 32.35 | 31.90 | 31.89 | 31.74 | 31.81 |
| 透明度(m) | 4.8 | 7.5 | 9.0 | 7.8 | 3.8 | 4.0 | 3.8 | 2.2 | 3.0 | |
| 平年差 | +0.6 | +0.9 | +1.6 | +2.4 | -0.0 | -0.8 | -1.3 | -1.3 | -1.4 | |
| 溶存酸素表層 (%) | 底層 | 104.2 | 102.9 | 103.7 | 103.8 | 101.1 | 107.1 | 103.9 | 102.9 | 104.0 |
| | 底層 | 101.9 | 102.8 | 103.2 | 103.3 | 98.5 | 98.6 | 101.9 | 102.2 | 101.7 |

注: 平年差は平年値(1991~2020年の30年間平均値)との差



「今月の表層水温と翌月の予測表層水温」

単位(°C)

| 海域 | 広島湾 | | 安芸灘 | | 備後灘 | |
|--------|------|--------|------|--------|------|--------|
| 4月1日現在 | 13.7 | ~ 15.5 | 11.2 | ~ 13.2 | 12.7 | ~ 13.7 |
| // 平年差 | +1.2 | ~ +3.1 | -1.0 | ~ +1.4 | +0.7 | ~ +1.6 |
| 5月1日予測 | 16.0 | ~ 18.2 | 14.4 | ~ 15.3 | 15.0 | ~ 16.9 |
| // 平年差 | +0.6 | ~ +1.6 | -0.5 | ~ +0.7 | +0.4 | ~ +0.8 |

注: 予測値は調査月1日の平年差が、翌月1日には1/2になるとして予測



調査点位置図

「気象予報」

| 中国地方(山口県を除く) 1か月予報(04/03~05/02) | | |
|---------------------------------|----|----------------------------------|
| 2021年04月01日14時30分 広島地方気象台 発表 | | |
| 向こう1か月 04/03~05/02 | 天候 | 天気は数日の周期で変わり、平年と同様に晴れの日が多い見込みです。 |
| | 気温 | 平均気温は、高い確率60%です。 |
| 1週目 04/03~04/09 | 気温 | 1週目は、高い確率80%です。 |
| 2週目 04/10~04/16 | 気温 | 2週目は、高い確率50%です。 |

4月1日付広島地方気象台発表中国地方1ヶ月予報より引用