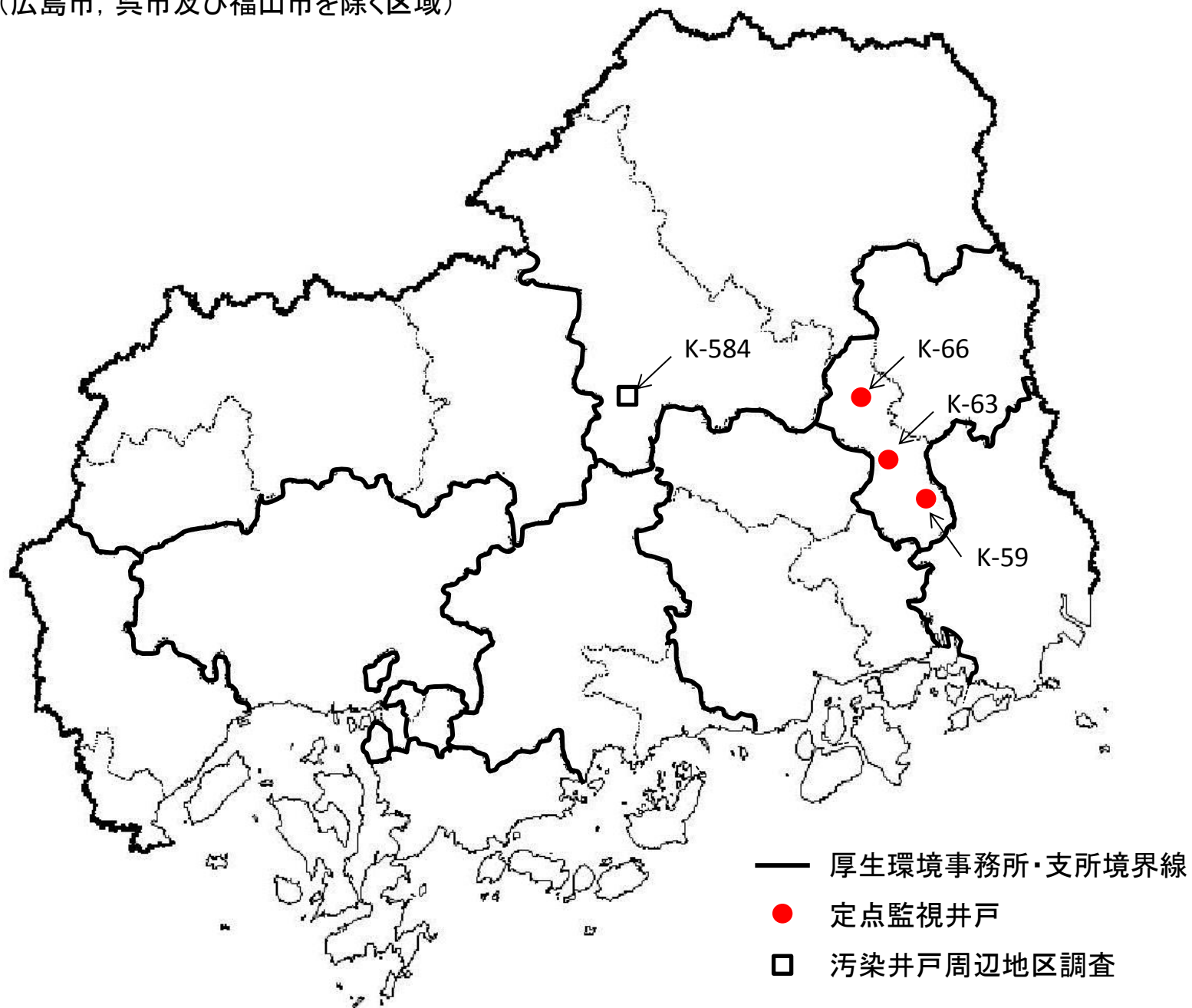
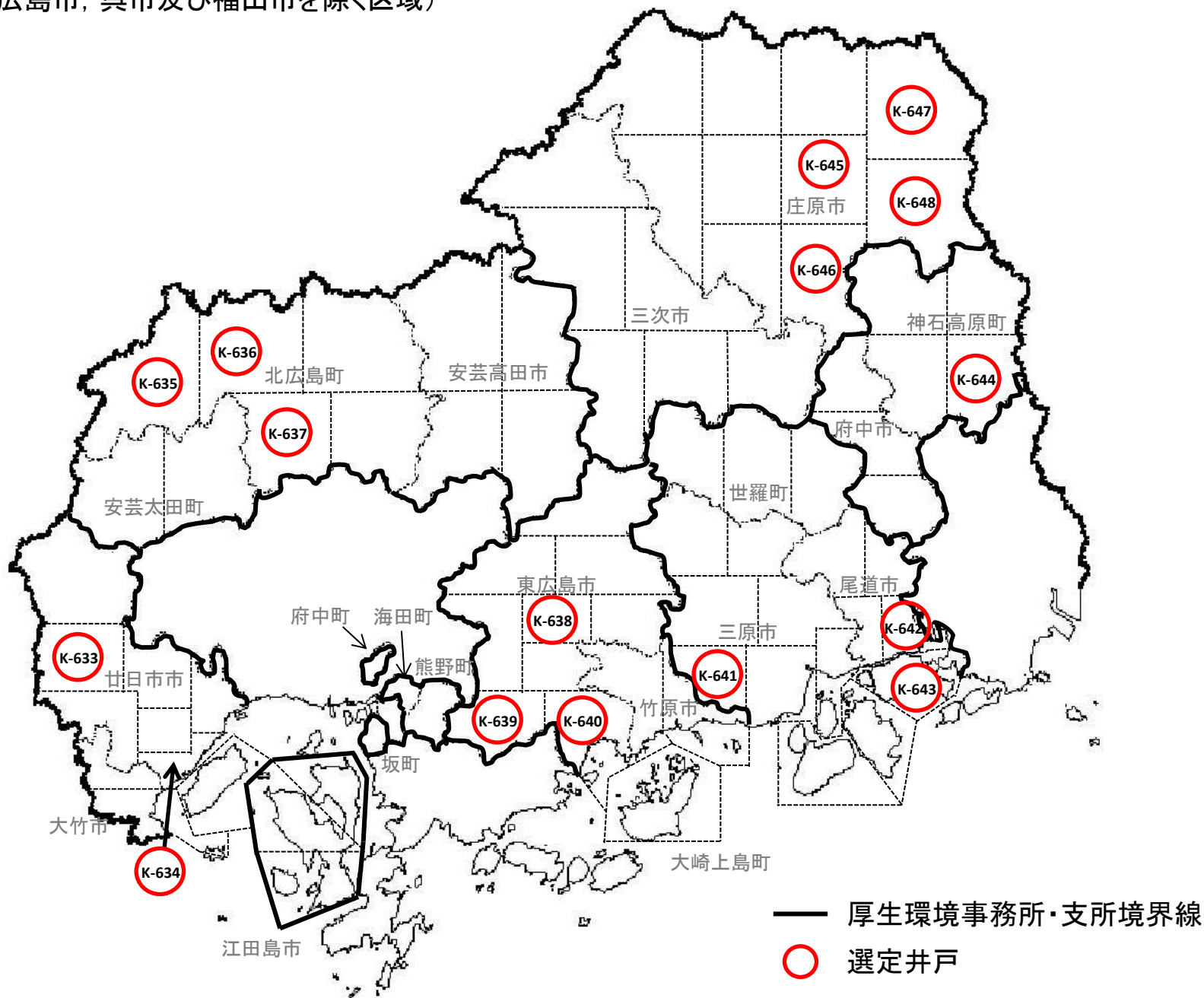


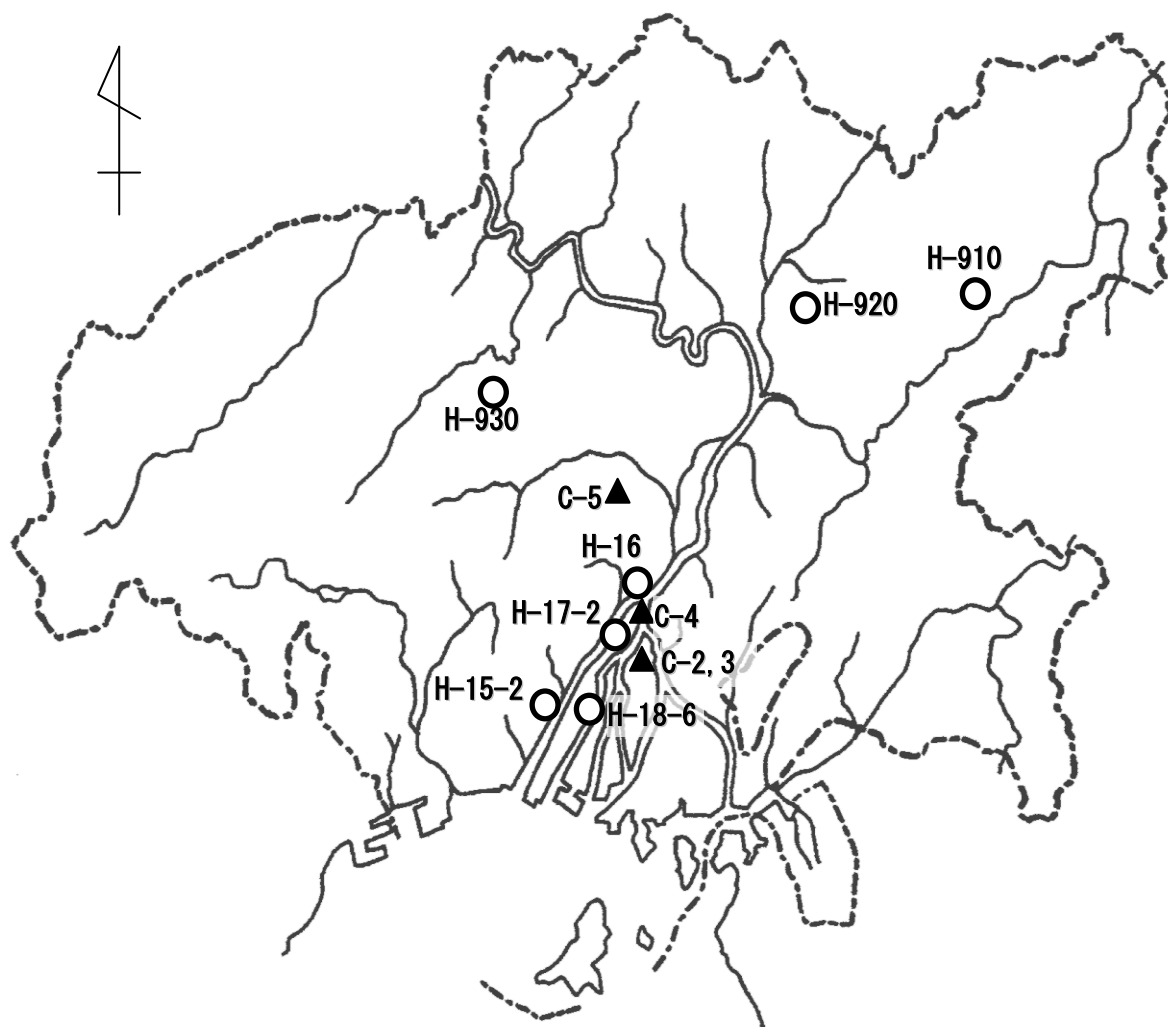
地下水調査測定点配置図(1): 継続監視調査及び汚染井戸周辺地区調査測定地点図
(広島市, 呉市及び福山市を除く区域)



地下水調査測定地点配置図(2):概況調査測定地点図
(広島市, 呉市及び福山市を除く区域)

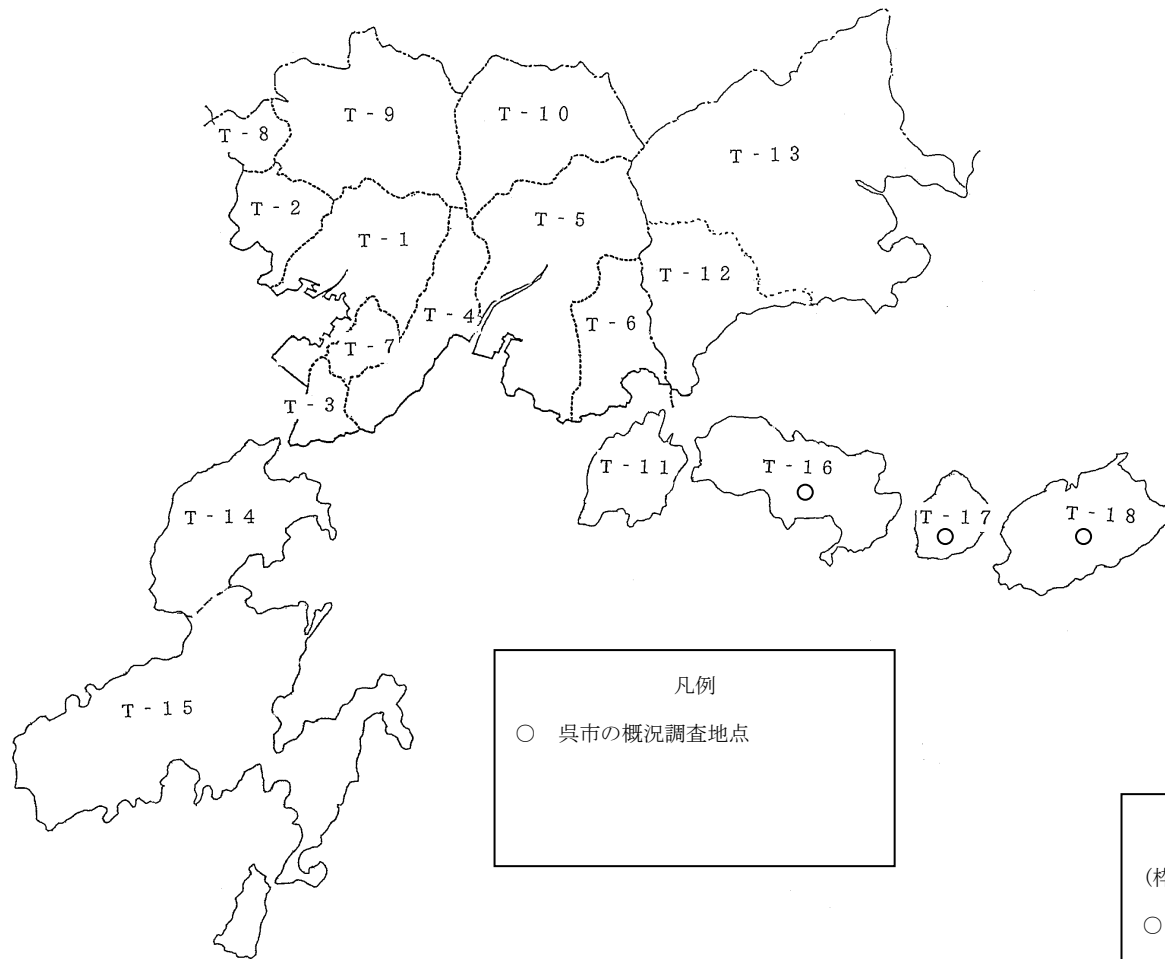


地下水調査測定点配置図（3）
（広島市の区域）

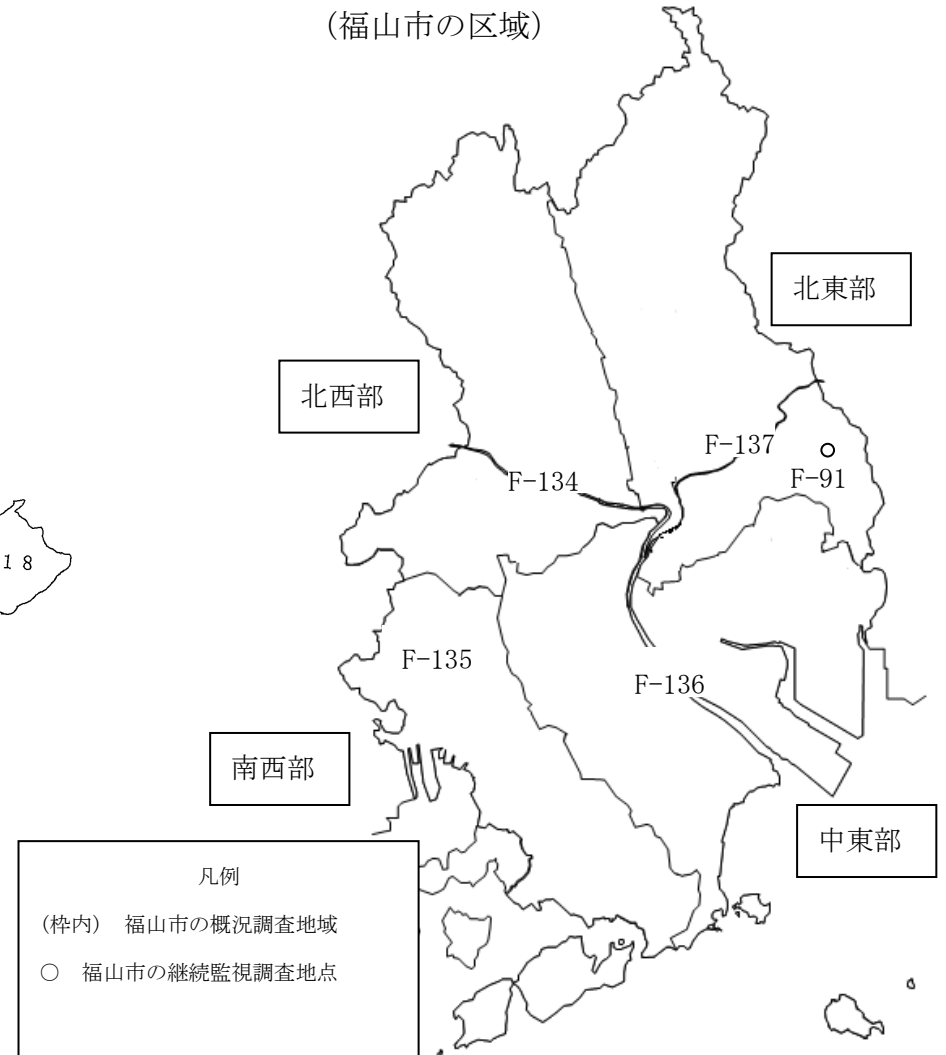


- 凡例
- ▲ 中国地方整備局の概況調査地点
 - 広島市の概況調査地点
(H349～H358 未定)
 - 広島市の継続監視調査地点

地下水調査測定点配置図（４）
（呉市の区域）

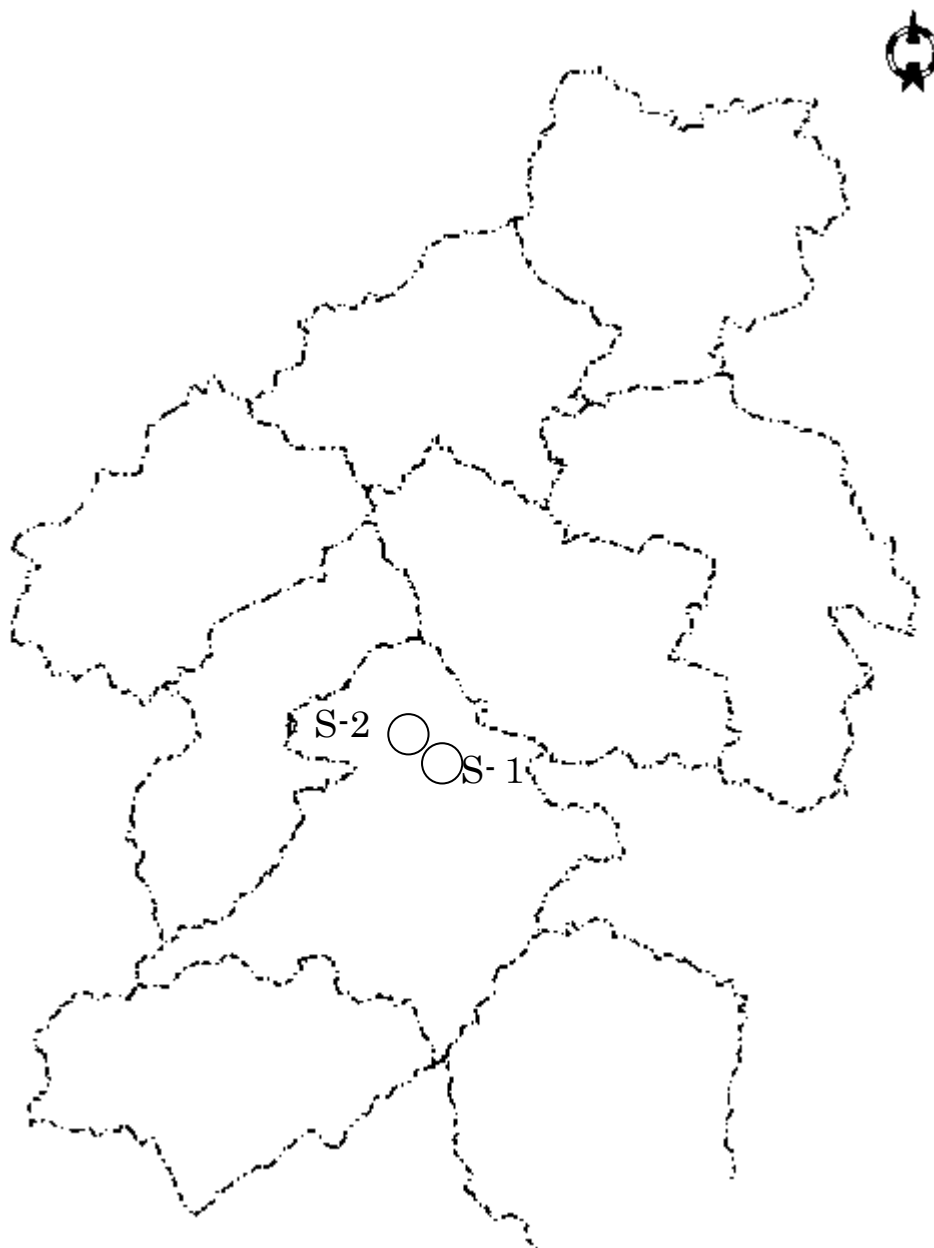


地下水調査測定点配置図（５）
（福山市の区域）



地下水調査測定点配置図（6）

（東広島市の区域（ただし、広島県の測定地点を除く。））



凡例
○ 東広島市の概況調査地点
（S 7， S 8 未定）