

農山漁村地域整備計画

(令和2年1月20日)

計画の名称

広島県沿岸漁村地域整備計画(第2期)

計画策定主体

広島県

対象市町村

広島市, 廿日市市地御前, 林が原, 梅原, 呉市倉橋町, 豊浜町, 下蒲刈町, 豊田郡大崎上島町, 竹原市吉名町, 尾道市百島町, 浦崎町, 福山市内海町, 管内一円

計画の期間

平成27年度～令和元年度(平成31年度)(5年間)

計画の目標

■海岸保全施設整備事業

<高潮対策>

・過去の台風等で浸水被害実績のある箇所から重点的に整備を行い, 防災・減災対策の強化を推進する。

<海岸堤防等老朽化対策>

・施設の計画的・効率的な維持管理を推進するため, 対策工事を実施し施設の延命化を目指す。

・施設の計画的・効率的な維持管理を推進するため, 漁港海岸保全施設の点検及び長寿命化計画の策定を実施し, 施設の延命化を目指す。

■漁港漁村環境整備事業

<漁業集落環境整備事業>

・漁業集落の生活環境の改善に向けた, 施設整備を実施する。

・漁業集落の生活環境の改善に向けた, 排水施設等の点検等を行い, 機能保全計画を策定し, 施設の延命化を目指す。

■水産物供給基盤整備事業

<水域環境保全>

・漁場に堆積した生活廃棄物等の除去により, 操業の効率化及び漁場環境の維持・回復による漁場の生産量向上を図り, 漁業経営の安定化を目指す。

定量的指標

■海岸保全施設整備事業

・過去に浸水被害実績のある5漁港海岸及び施設の老朽化が著しい5漁港海岸の防護区域内面積を確保する。

指標)防護区域内面積確保 47.6ha(R1年末)

・漁港海岸保全施設に係る点検及び長寿命化計画を策定する。

指標)海岸保全施設に係る長寿命化計画の策定率(県管理14港) 100%(R1年末)

指標)海岸保全施設に係る長寿命化計画の策定率(市管理28港) 100%(R1年末)

■漁港漁村環境整備事業

・漁業集落排水施設整備の推進により, 汚水処理人口を拡大させ, 集落及び周辺海域の住環境改善を図る。

指標)新たに汚水処理施設に接続が可能となる集落定住人口を拡大 402人(R1年度末)

・漁業集落排水施設に係る点検及び長寿命化計画を策定する。

指標)漁業集落排水施設における機能保全計画の策定率(全11地区) 45%(R1年度末)

■水産物供給基盤整備事業

・漁場に堆積した生活廃棄物等を除去することにより, 操業の効率化及び漁場環境の維持・回復による漁場の生産量向上を図る。

指標)良好な漁場の整備による漁獲量の増加 1.5t(H28年度末), 堆積物の除去面積 5.8km²(H28年度末)

対象事業

別紙のとおり

農山漁村地域整備計画の対象事業

事業名	事業型		事業実施主体	関係市町村	計画期間内の事業内容 (工種及び数量)	工期	計画期間内の総事業費 (千円)	費用対効果	備考
	事業型	事業箇所名 (地区名)							
海岸保全施設整備_漁港	高潮対策	横田漁港海岸	広島県	福山市	突堤L=275m	H27 ~ R1	761,937	11.72	
海岸保全施設整備_漁港	高潮対策	塩屋漁港海岸	広島県	廿日市市	護岸(改良)L=22m	H27	20,000		総事業費が10億円以下のため未記入
海岸保全施設整備_漁港	高潮対策	倉橋漁港海岸	広島県	呉市	護岸(改良)L=276m	H27 ~ R1	180,000		総事業費が10億円以下のため未記入
海岸保全施設整備_漁港	高潮対策	泊漁港海岸	尾道市	尾道市	護岸(改良)L=111m 胸壁L=135m	H27 ~ H28	97,000		総事業費が10億円以下のため未記入
海岸保全施設整備_漁港	高潮対策	串浜漁港海岸	尾道市	尾道市	護岸(改良)L=340m	H28 ~ R1	170,000		総事業費が10億円以下のため未記入
海岸保全施設整備_漁港	海岸堤防等老朽化対策	地御前漁港海岸	広島県	廿日市市	護岸(改良)L=252m	H27 ~ R1	233,019		調査及び計画策定等のソフト整備のため未記入
海岸保全施設整備_漁港	海岸堤防等老朽化対策	豊島漁港海岸	広島県	呉市	護岸(改良)L=280m	H27 ~ R1	170,000		調査及び計画策定等のソフト整備のため未記入
海岸保全施設整備_漁港	海岸堤防等老朽化対策	吉名漁港海岸	竹原市	竹原市	護岸(改良)1式	H28 ~ H29	31,406		調査及び計画策定等のソフト整備のため未記入
海岸保全施設整備_漁港	海岸堤防等老朽化対策	大地蔵漁港海岸	呉市	呉市	護岸(改良)L=171m	H29 ~ R1	105,799		調査及び計画策定等のソフト整備のため未記入
海岸保全施設整備_漁港	海岸堤防等老朽化対策	梅原漁港海岸	廿日市市	廿日市市	護岸(改良)L=170m	H30 ~ R1	(61,000) 100,000		調査及び計画策定等のソフト整備のため未記入
海岸保全施設整備_漁港	海岸堤防等老朽化対策	県管理漁港海岸(全14港)	広島県	管内一円	長寿命化計画策定1式	H28 ~ H30	43,000		調査及び計画策定等のソフト整備のため未記入
海岸保全施設整備_漁港	海岸堤防等老朽化対策	市町管理漁港海岸(全28港)	大竹市 ほか8市	大竹市 ほか8市	長寿命化計画策定1式	H28 ~ R1	230,000		調査及び計画策定等のソフト整備のため未記入
効果促進	-	県・市町管理漁港海岸	広島県	管内一円	津波災害計画区域指定1式	H28	5,000		効果促進事業のため未記入
効果促進	-	県・市町管理漁港海岸	広島県	管内一円	高潮浸水想定区域指定1式	H29 ~ R1	27,000		効果促進事業のため未記入
漁港漁村環境整備事業	漁業集落環境整備事業	横田	福山市	福山市	集落排水施設 L=5,600m 集落道路L=500m ほか	H27 ~ R1	726,950	1.58	
漁港漁村環境整備事業	漁業集落環境整備事業	箱崎(箱崎・寺山・内浦)	福山市	福山市	長寿命化計画策定1式	H29	7,540		調査及び計画策定等のソフト整備のため未記入
漁港漁村環境整備事業	漁業集落環境整備事業	走(本浦・浦友)	福山市	福山市	長寿命化計画策定1式	R1	8,600		調査及び計画策定等のソフト整備のため未記入
漁港漁村環境整備事業	漁業集落環境整備事業	倉橋(鹿老渡)	呉市	呉市	長寿命化計画策定1式	R1	10,000		調査及び計画策定等のソフト整備のため未記入
漁港漁村環境整備事業	漁業集落環境整備事業	大地蔵	呉市	呉市	長寿命化計画策定1式	R1	10,000		調査及び計画策定等のソフト整備のため未記入
漁港漁村環境整備事業	漁業集落環境整備事業	能地	三原市	三原市	長寿命化計画策定1式	R1	30,000		調査及び計画策定等のソフト整備のため未記入
漁港漁村環境整備事業	漁業集落環境整備事業	沖浦・明石	大崎上島町	大崎上島町	汚水処理施設の保全工事1式	H30 ~ R1	64,769		調査及び計画策定等のソフト整備のため未記入
水産物供給基盤整備事業	水域環境保全創造事業	西部	広島市等	広島市	海底堆積物除去(5.8km ²)	H27 ~ H28	10,224		総事業費が10億円以下のため未記入
合計 (全体事業費)							(3,003,244) 3,042,244		

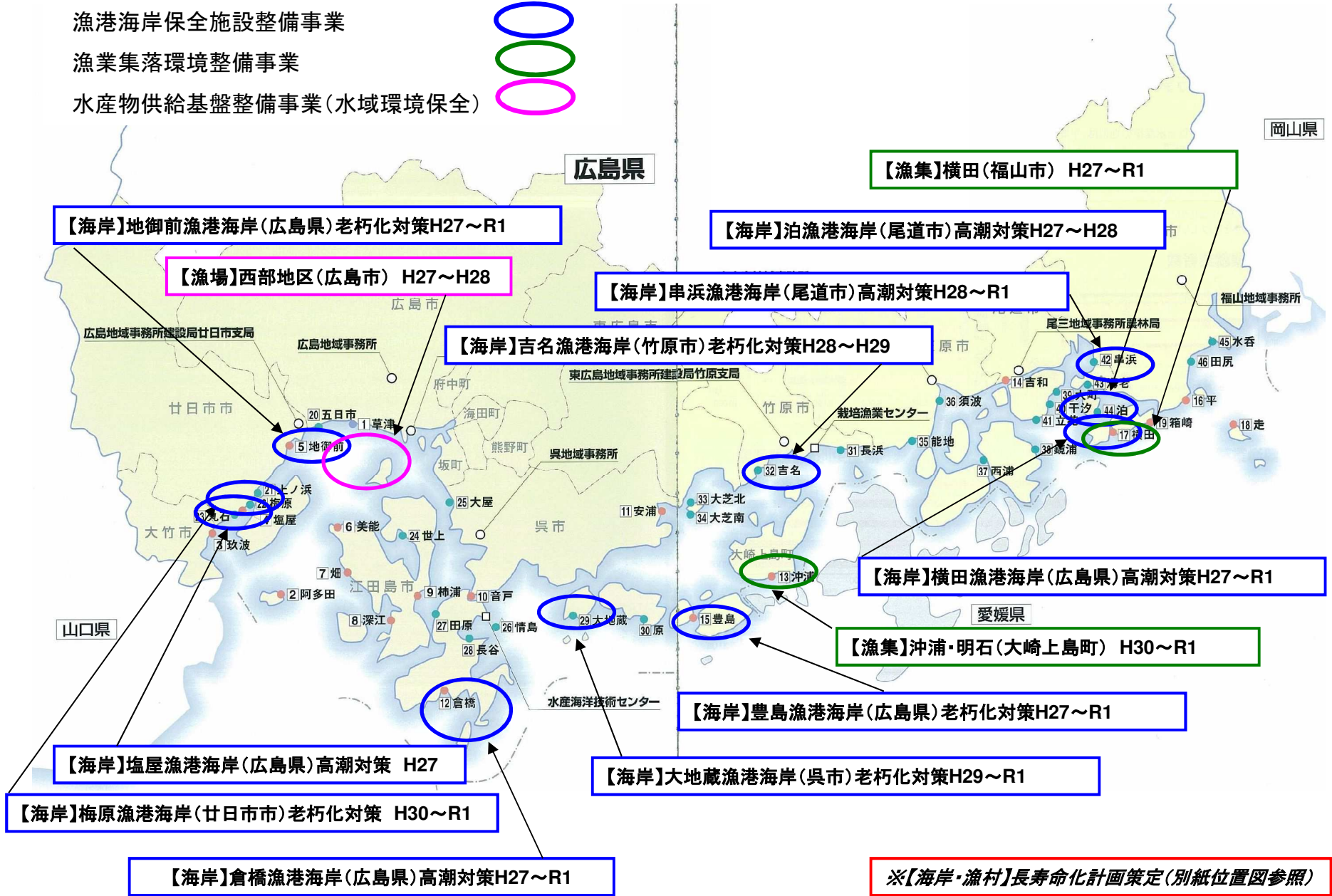

広島県沿岸漁村地域整備計画(第2期)

農山漁村地域整備交付金

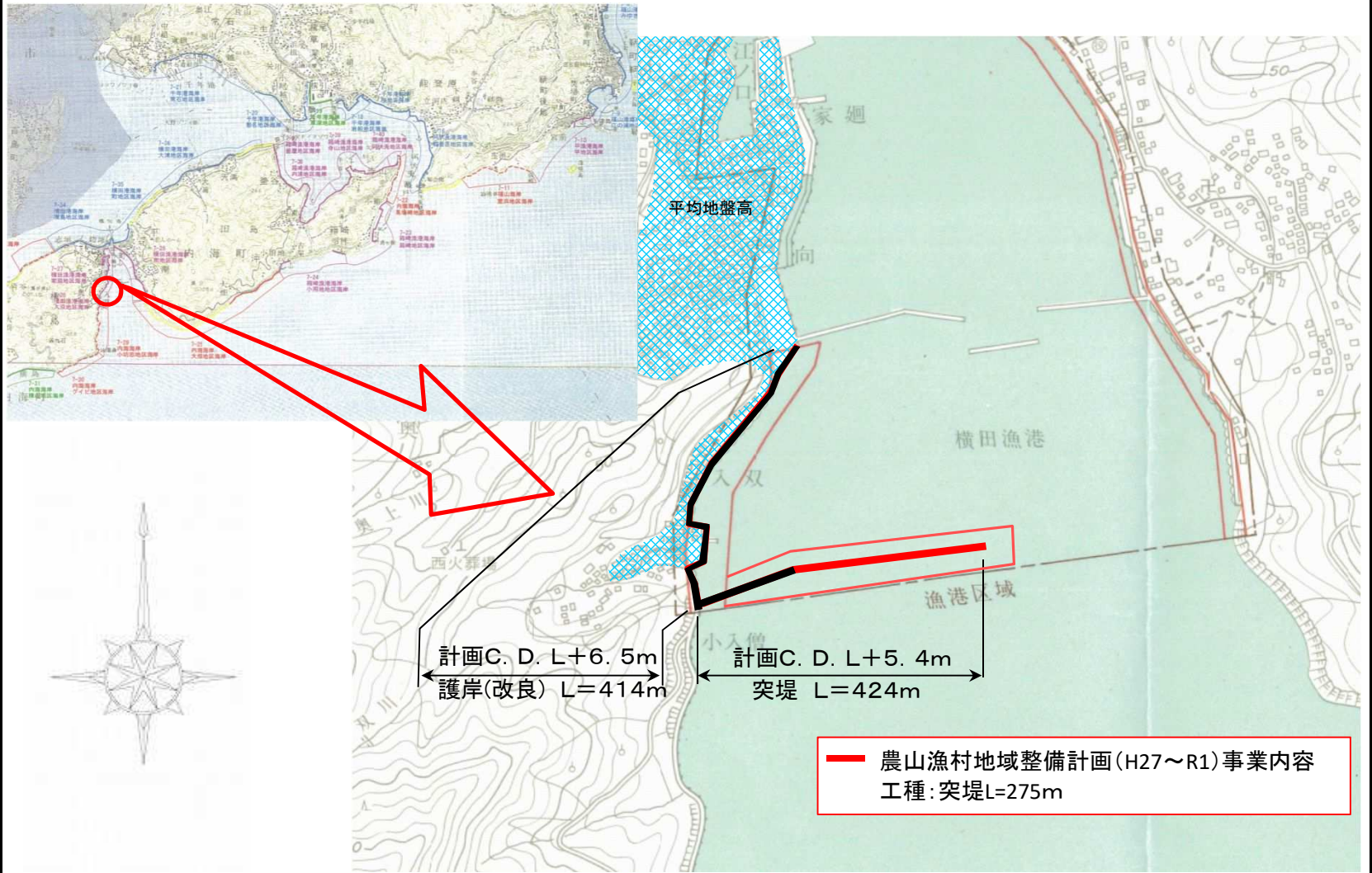
漁港海岸保全施設整備事業

漁業集落環境整備事業

水産物供給基盤整備事業(水域環境保全)



横田漁港海岸事業計画平面図 (入双地区)	漁港番号	種別	所管	事業主体	管理者	施工場所
	3720190	第2種	本土	広島県	広島県	広島県福山市内海町

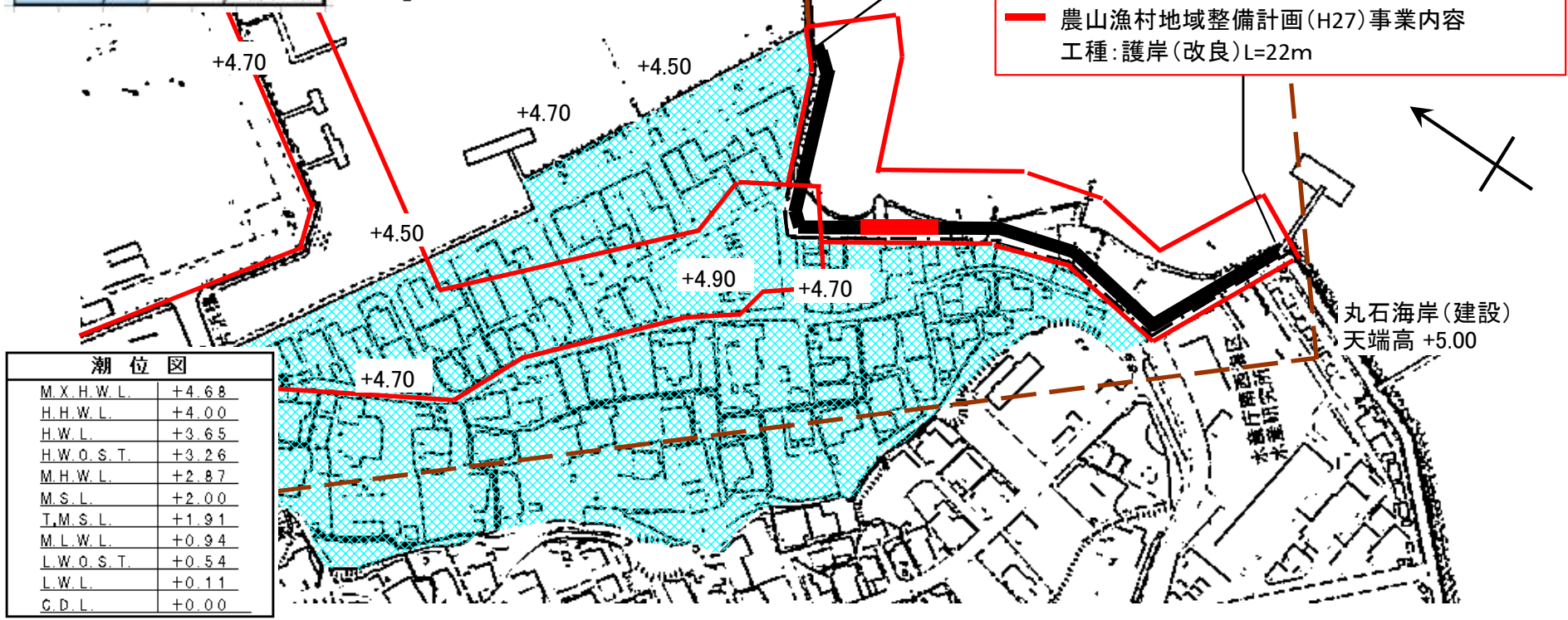
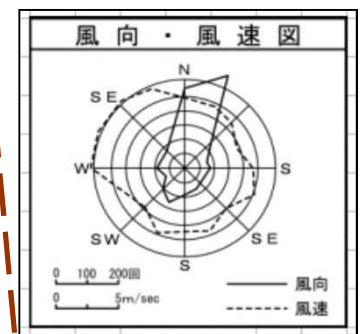
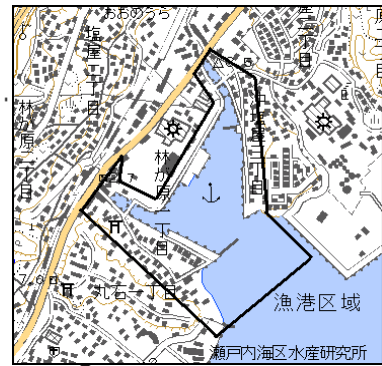


潮位図

M.X.H.W.L	+4.86
H.H.W.L	+4.20
H.W.O.S.T	+3.69
M.L.W.L	+1.02
L.W.O.S.T	+0.59
C.D.L	±0.00

(図面・写真)

塩屋漁港海岸計画平面図	縮尺	着工年度	事業種別	海岸管理者	海岸保全区域指定	都道府県名	所管別
		平成23年	高潮	広島県	平成23年 3月10日告示	広島県	水産庁



潮位図

M.X.H.W.L.	+4.68
H.H.W.L.	+4.00
H.W.L.	+3.65
H.W.O.S.T.	+3.26
M.H.W.L.	+2.87
M.S.L.	+2.00
T.M.S.L.	+1.91
M.L.W.L.	+0.94
L.W.O.S.T.	+0.54
L.W.L.	+0.11
C.D.L.	+0.00

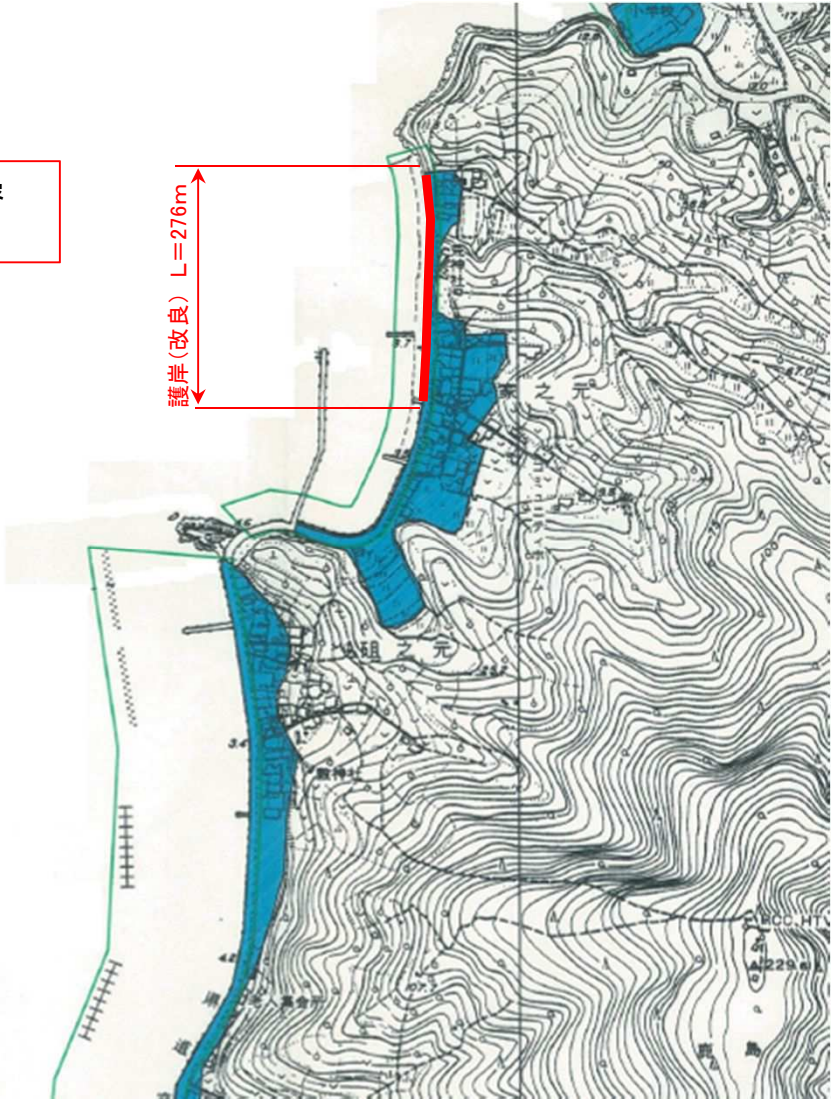
丸石海岸(建設)
天端高 +5.00

倉橋漁港海岸事業計画平面図 (家之元地区)	漁港番号	種別	所管	事業主体	管理者	施工場所
	3720110	第2種	本土	広島県	広島県	広島県呉市倉橋町



農山漁村地域整備計画(H27~R1)事業内容
工種:護岸(改良)L=276m

護岸(改良) L=276m



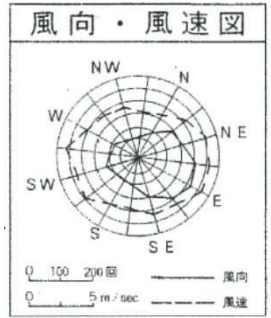
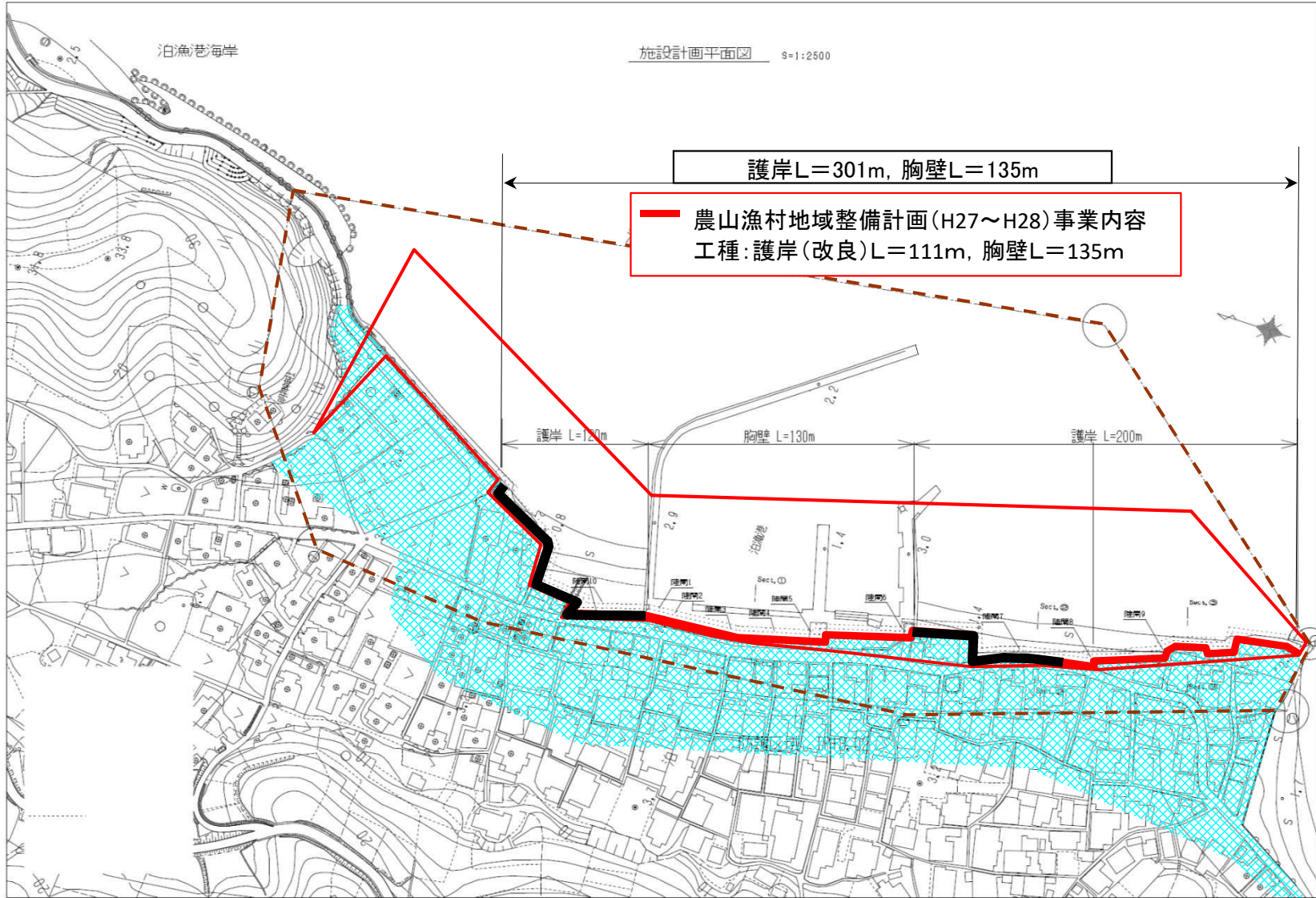
潮位図

M.X.H.W.L	+4.50
H.H.W.L	+3.72
H.W.O.S.T	+3.18
M.L.W.L	+0.92
L.W.O.S.T	+0.54
C.D.L	±0.00

凡例	

(図面・写真)

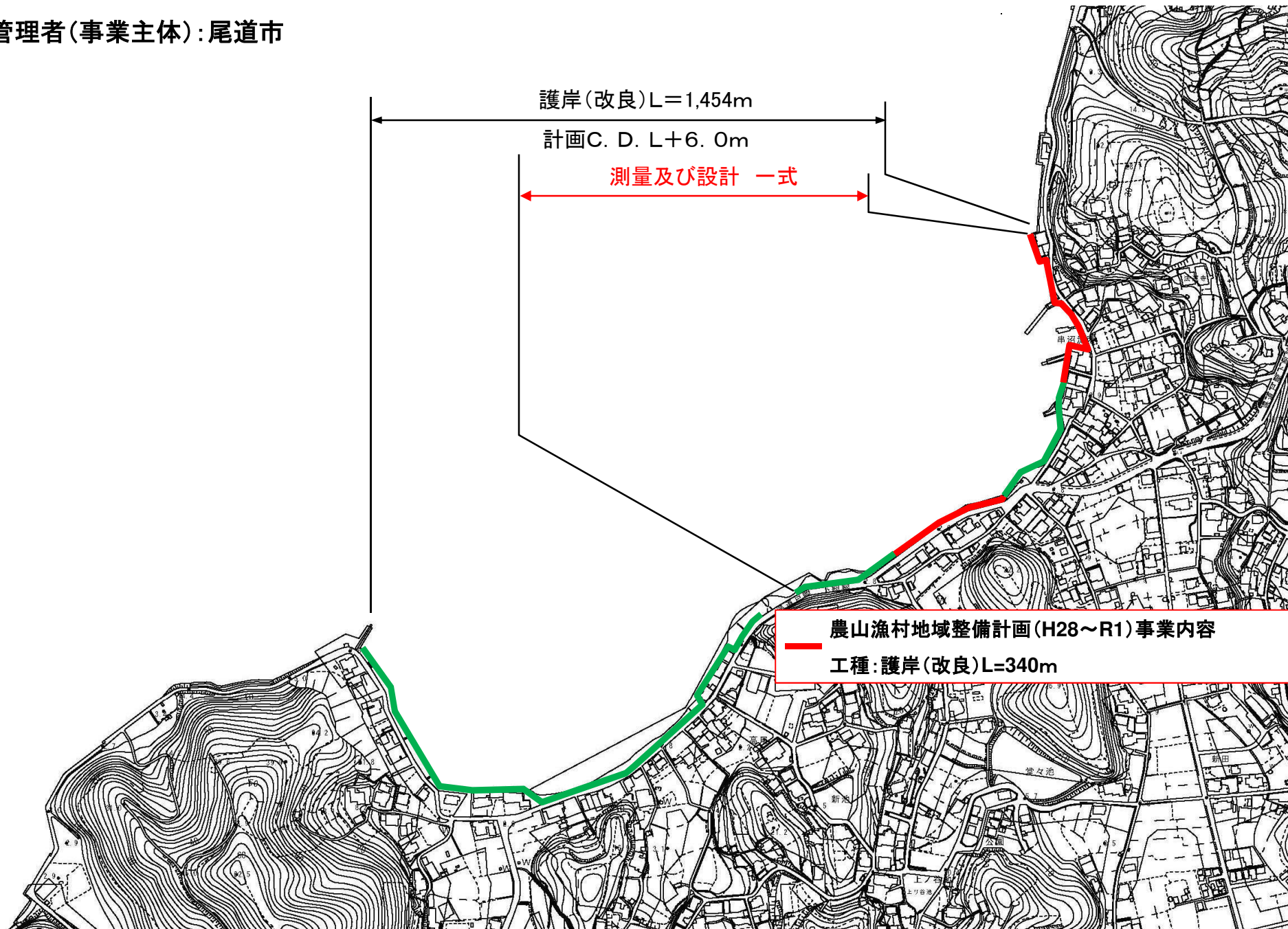
泊漁港海岸計画平面図	漁港番号	着工年度	事業種別	海岸管理者	海岸保全区域指定	都道府県名	所管別
	3710230	平成24年	高潮	尾道市	平成24年5月7日	広島県	離島



▽M, X, H, W, L	+4.90
▽H, H, W, L	+4.00
▽H, W, L	+3.67
H, W, O, S, T	+3.56
▽M, W, L	+2.00
T, P.	+1.88
▽M, L, W, L	+0.99
▽H, W, O, S, T	+0.58
▽L, W, L	+0.11
C, O, L	±0.00

第1種 串浜漁港海岸 計画平面図(本土)

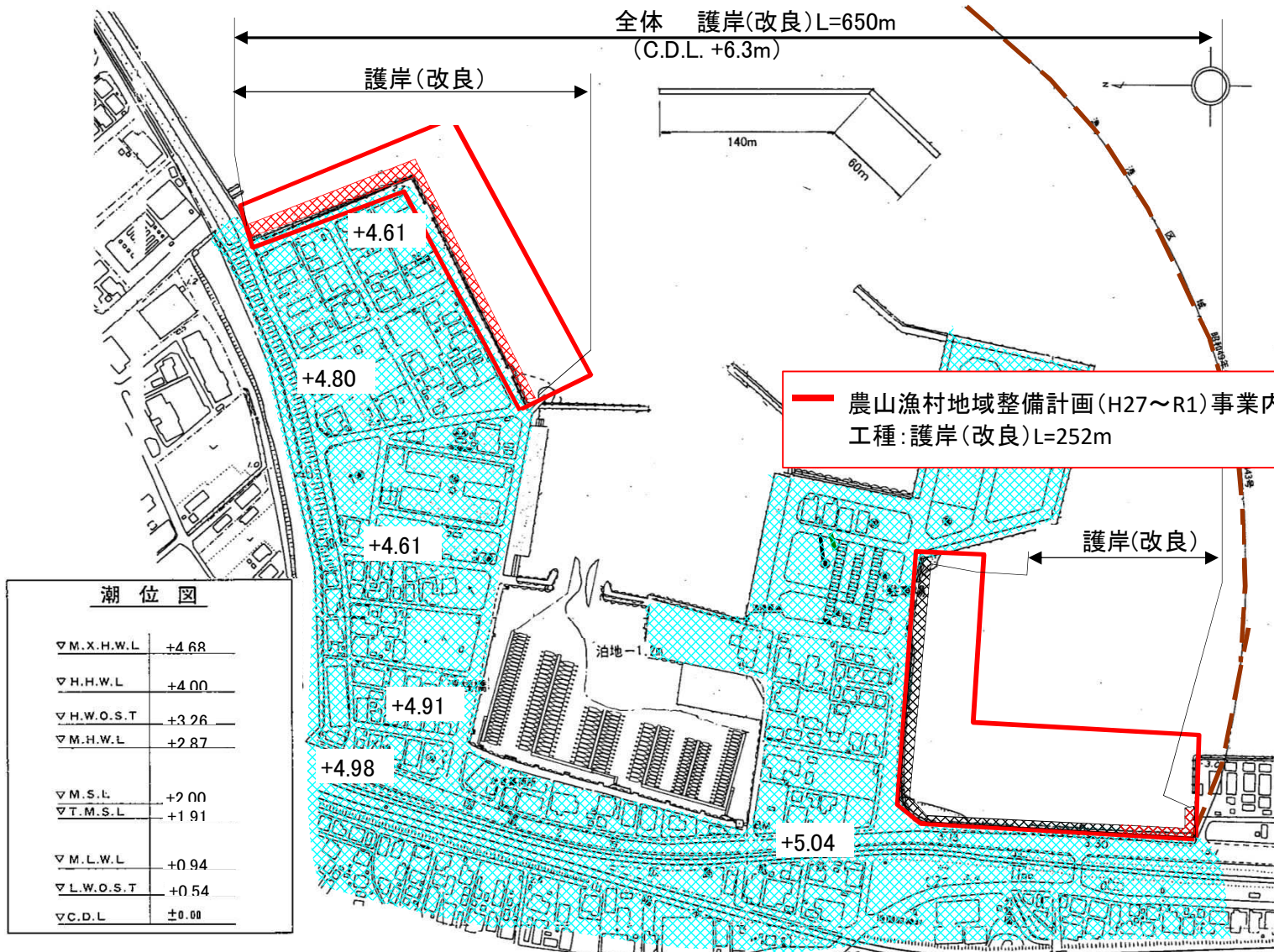
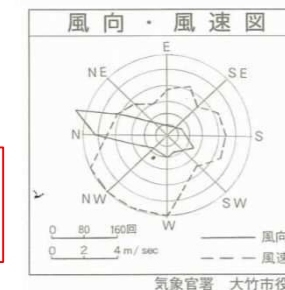
管理者(事業主体):尾道市



(図面・写真)

地御前漁港海岸計画平面図

縮尺	着工年度	事業種別	海岸管理者	海岸保全区域指定	都道府県名	所管別
	平成23年	高潮	広島県	平成23年3月3日	広島県	水産庁

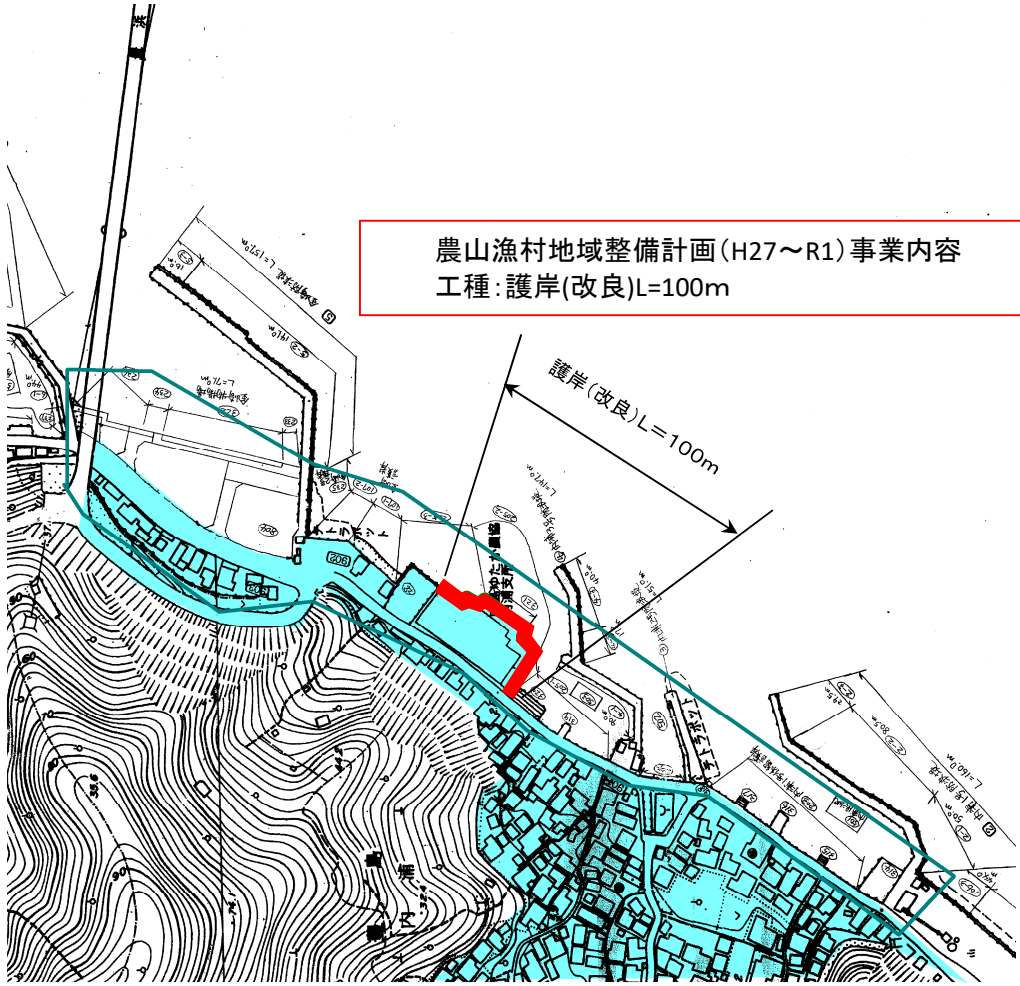


— 農山漁村地域整備計画(H27~R1)事業内容
工種:護岸(改良)L=252m

廿日市海岸(建設)
天端高 +5.00

▽ M.X.H.W.L	+4.68
▽ H.H.W.L	+4.00
▽ H.W.O.S.T	+3.26
▽ M.H.W.L	+2.87
▽ M.S.L	+2.00
▽ T.M.S.L	+1.91
▽ M.L.W.L	+0.94
▽ L.W.O.S.T	+0.54
▽ C.D.L	±0.00

豊島漁港海岸事業計画平面図 (内浦地区)	漁港番号	種別	所管	事業主体	管理者	施工場所
	3720150	第2種	本土	広島県	広島県	広島県呉市豊浜町

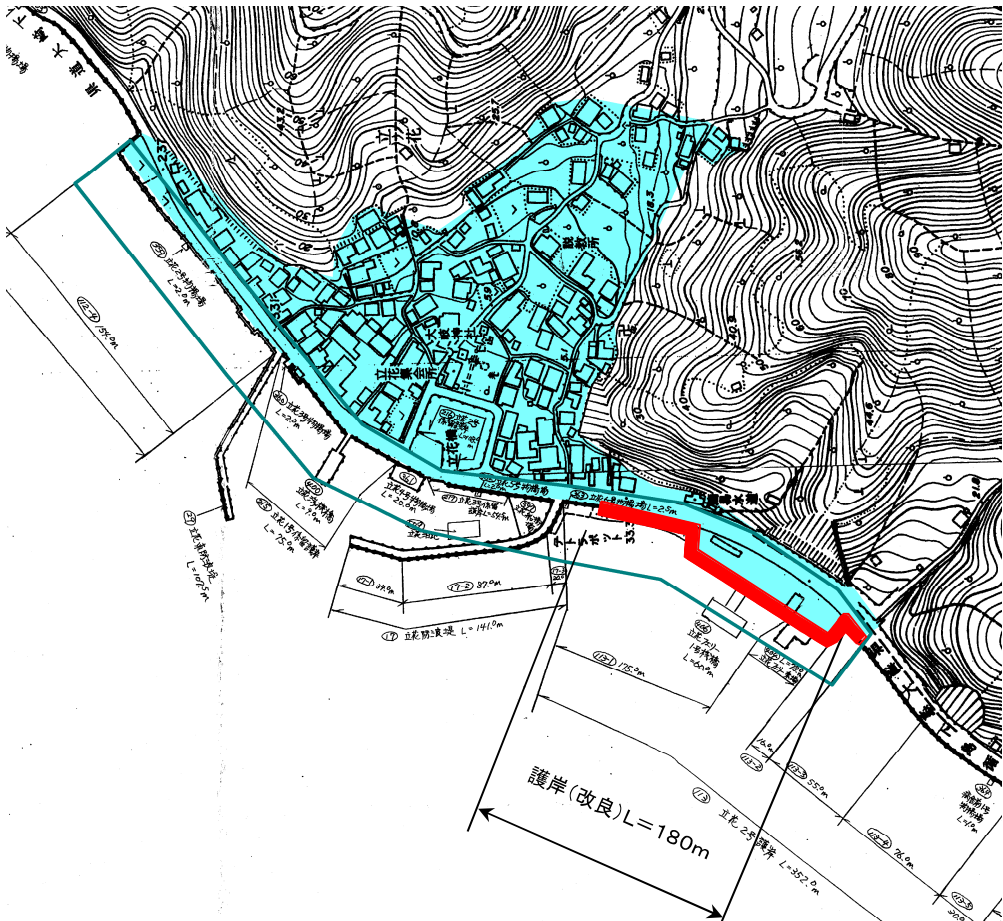
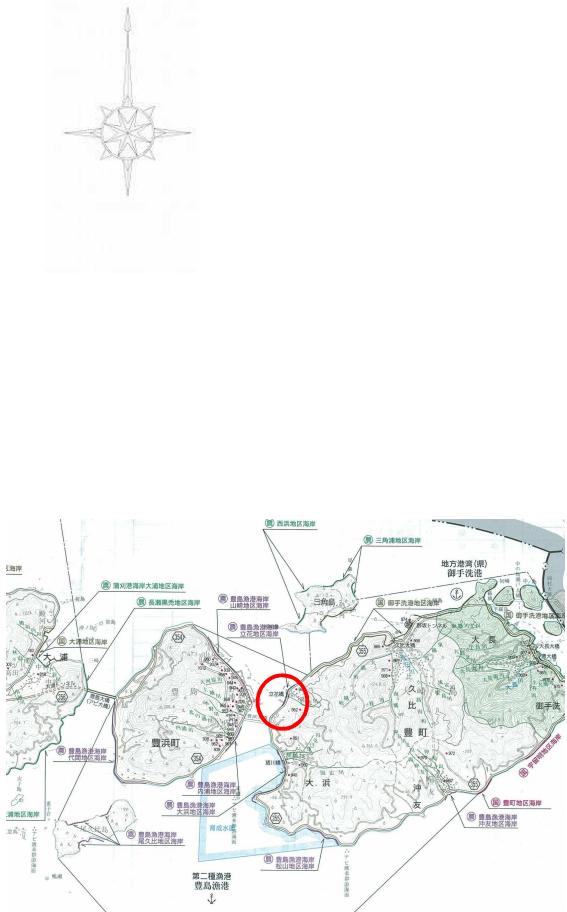


潮位図

M.X.H.W.L	+4.95
H.H.W.L	+4.00
H.W.O.S.T	+3.40
M.L.W.L	+0.97
L.W.O.S.T	+0.56
C.D.L	±0.00

凡例

豊島漁港海岸事業計画平面図 (立花地区)	漁港番号	種別	所管	事業主体	管理者	施工場所
	3710200	第2種	本土	広島県	広島県	広島県呉市豊浜町



— 農山漁村地域整備計画(H27~R1)事業内容
工種:護岸(改良)L=180m

潮位図

M.X.H.W.L	+4.95
H.H.W.L	+4.00
H.W.O.S.T	+3.40
M.L.W.L	+0.97
L.W.O.S.T	+0.56
C.D.L	±0.00

凡例

吉名漁港海岸計画平面図

縮尺

着工年度

事業種別

海岸管理者

海岸保全区域指定

都道府県名

所管別

1:2,000

平成28年度

老朽化対策

竹原市

平成17年7月28日 告示済

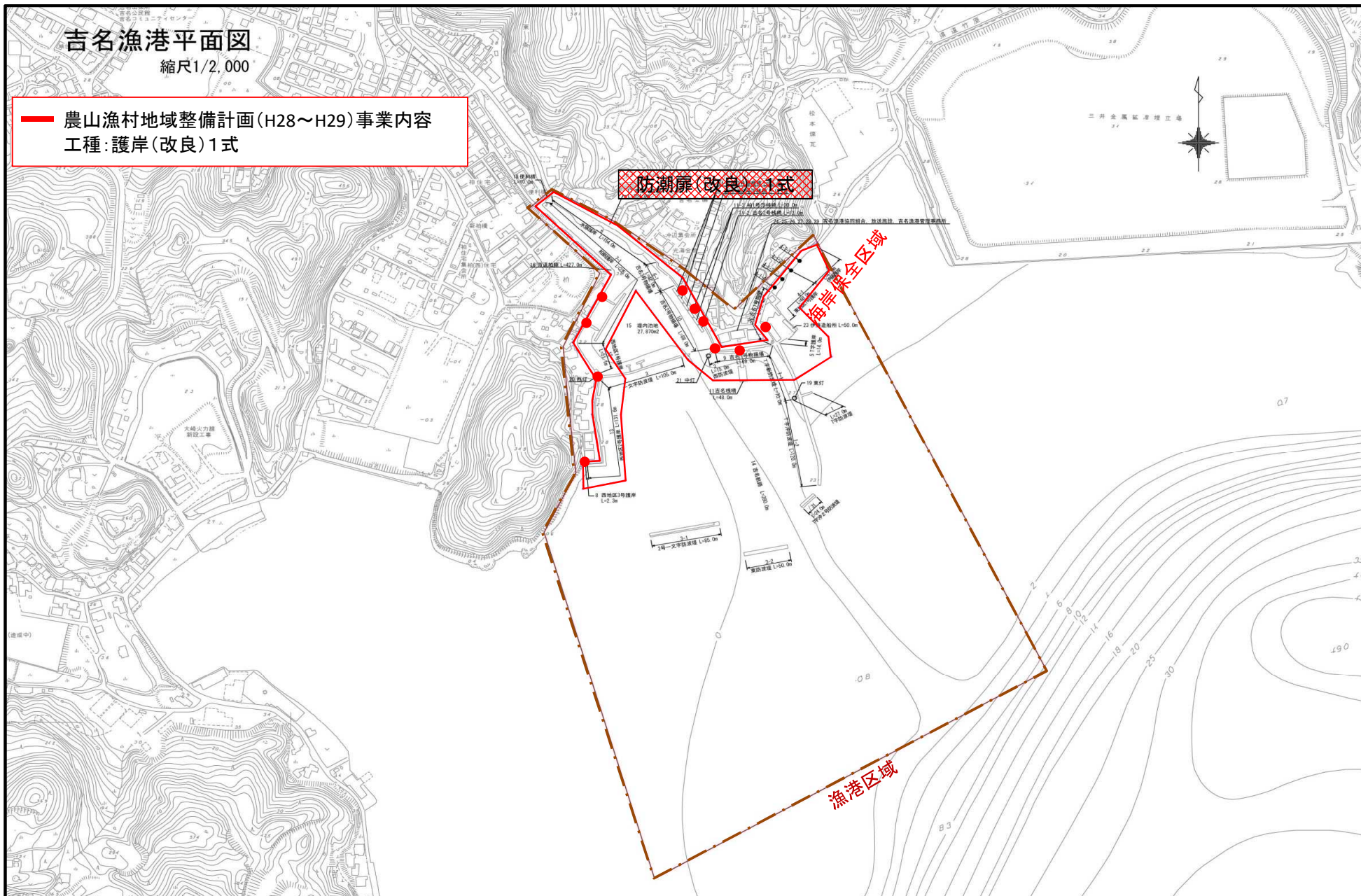
広島県

竹原市

吉名漁港平面図

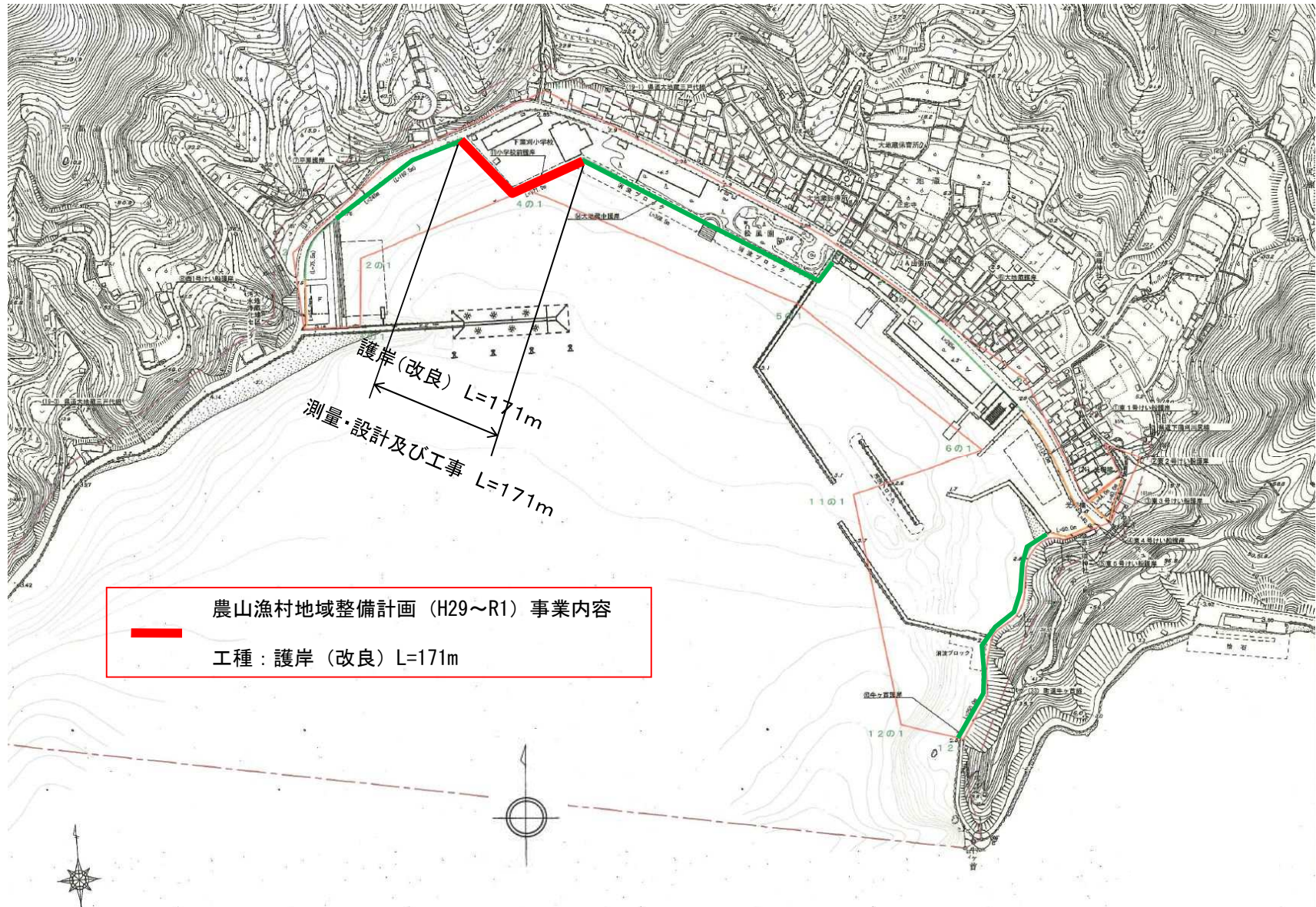
縮尺1/2,000

— 農山漁村地域整備計画(H28~H29)事業内容
工種:護岸(改良)1式



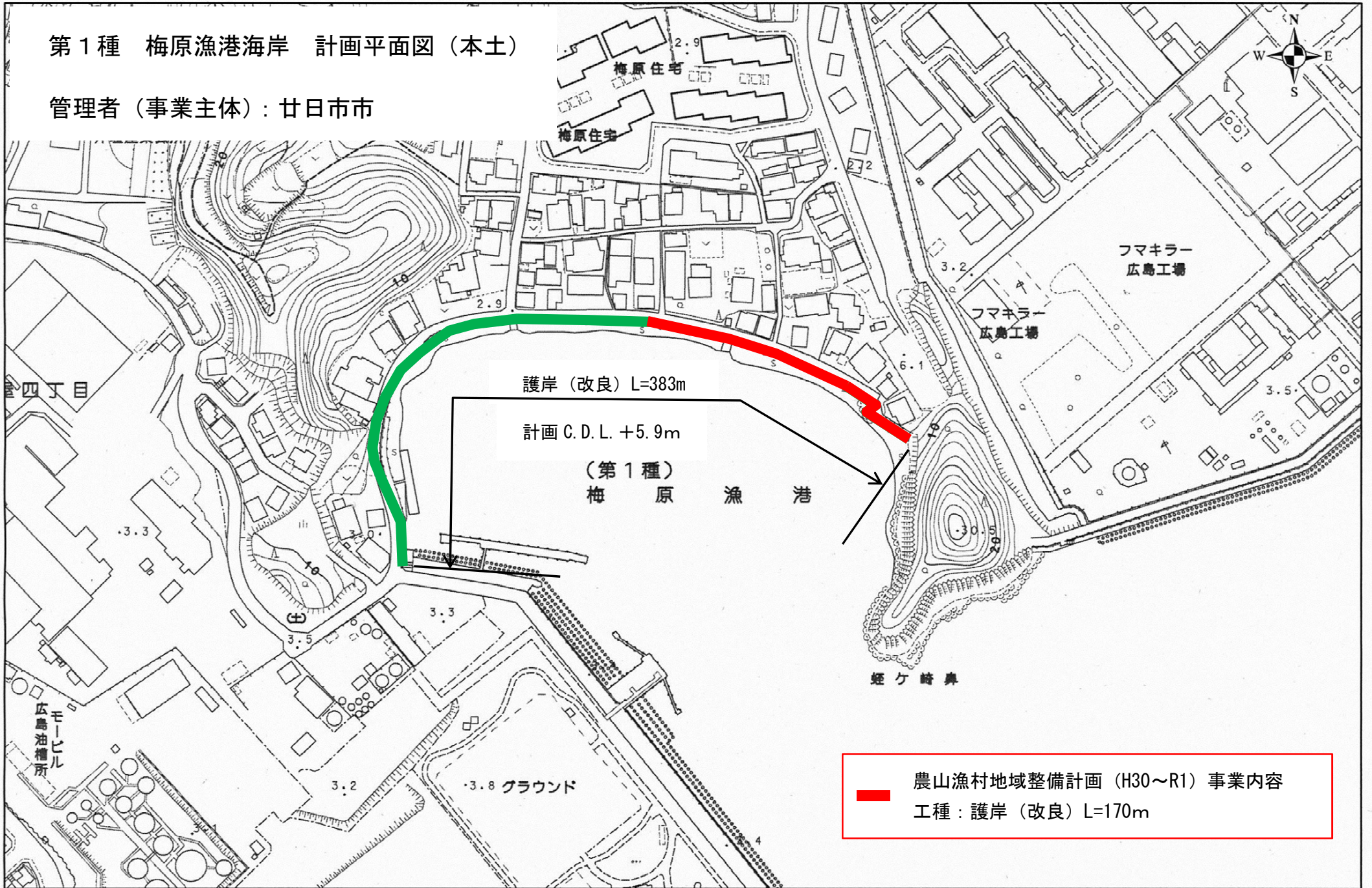
第1種 大地蔵漁港海岸 計画平面図 (本土)

管理主体 (事業主体) : 呉市



第1種 梅原漁港海岸 計画平面図 (本土)

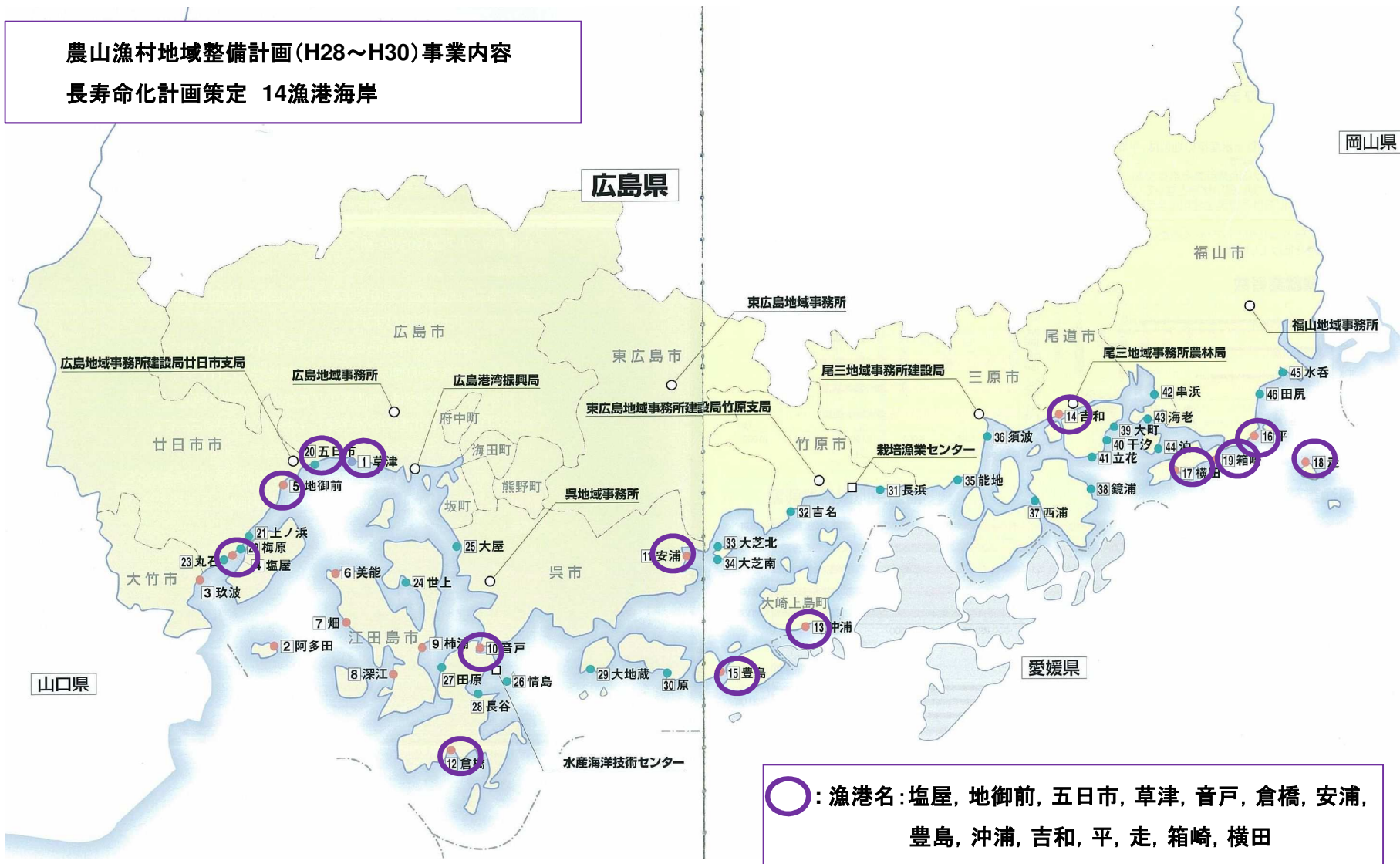
管理者 (事業主体): 廿日市市



農山漁村地域整備計画 (H30~R1) 事業内容
工種: 護岸 (改良) L=170m

海岸保全施設整備事業(県管理)

農山漁村地域整備計画(H28~H30)事業内容
長寿命化計画策定 14漁港海岸



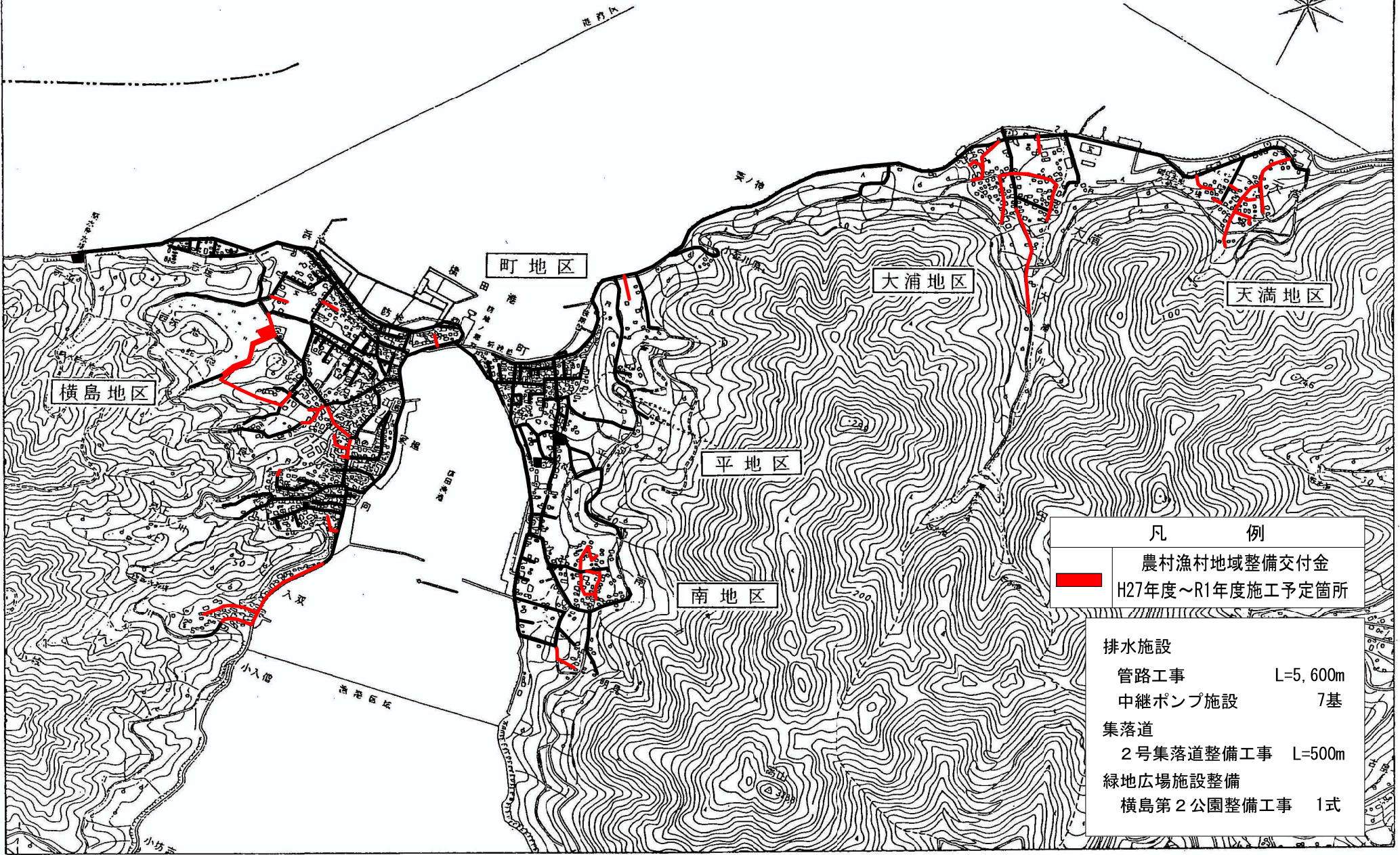
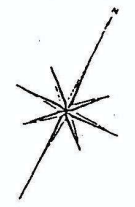
海岸保全施設整備事業(市町管理)

農山漁村地域整備計画(H28~R1)事業内容
長寿命化計画策定 28漁港海岸



- <市町別管理漁港海岸> 全28港 H28~R1
- 大竹市 2港(玖波, 阿多田)
 - 廿日市市 3港(上ノ浜, 梅原, 丸石)
 - 江田島市 5港(美能, 畑, 深江, 柿浦, 世上)
 - 呉市 4港(大屋, 長谷, 大地蔵, 原)
 - 東広島市 2港(大芝北, 大芝南)
 - 竹原市 2港(吉名, 長浜)
 - 三原市 1港(能地)
 - 尾道市 7港(海老, 干汐, 立花, 鏡浦, 串浜, 泊, 西浦)
 - 福山市 2港(田尻, 水呑)

横田漁港（横田地区）	漁港番号	種別	所管	事業主体	管理者	施行場所	縮尺
漁業集落環境整備事業計画平面図	3720190	第2種	本土	福山市	広島県	広島県福山市内海町	1:15,000



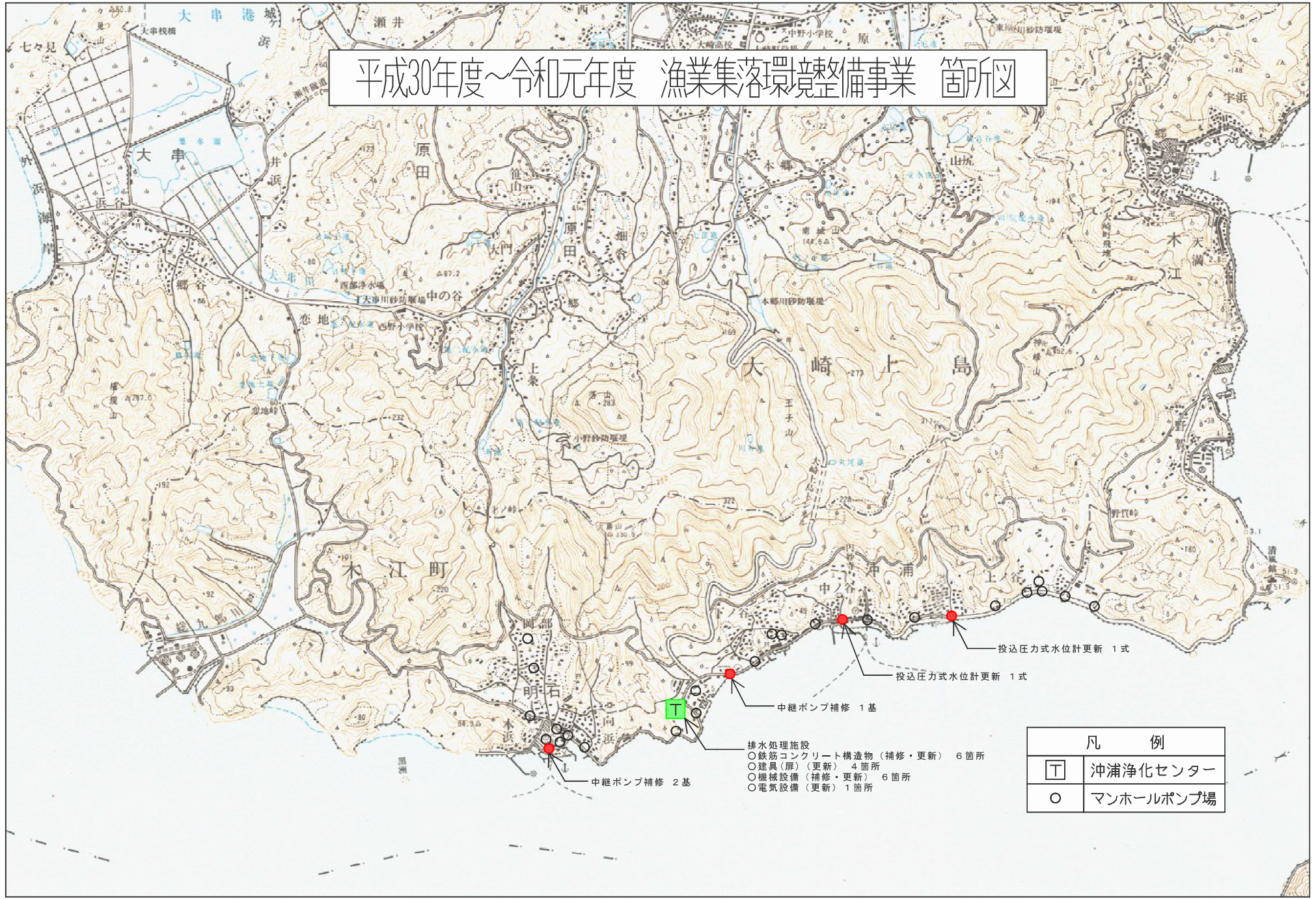
凡 例	
	農村漁村地域整備交付金 H27年度～R1年度施工予定箇所
	排水施設
	管路工事 L=5,600m
	中継ポンプ施設 7基
	集落道
	2号集落道整備工事 L=500m
	緑地広場施設整備
	横島第2公園整備工事 1式

漁業集落環境整備事業(市町管理)

農山漁村地域整備計画 事業内容
長寿命化計画策定 5地区(倉橋, 大地蔵, 箱崎, 走, 能地)



平成30年度～令和元年度 漁業集落環境整備事業 箇所図



- 排水処理施設
- 鉄筋コンクリート構造物（補修・更新） 6箇所
 - 建具（扉）（更新） 4箇所
 - 機械設備（補修・更新） 6箇所
 - 電気設備（更新） 1箇所

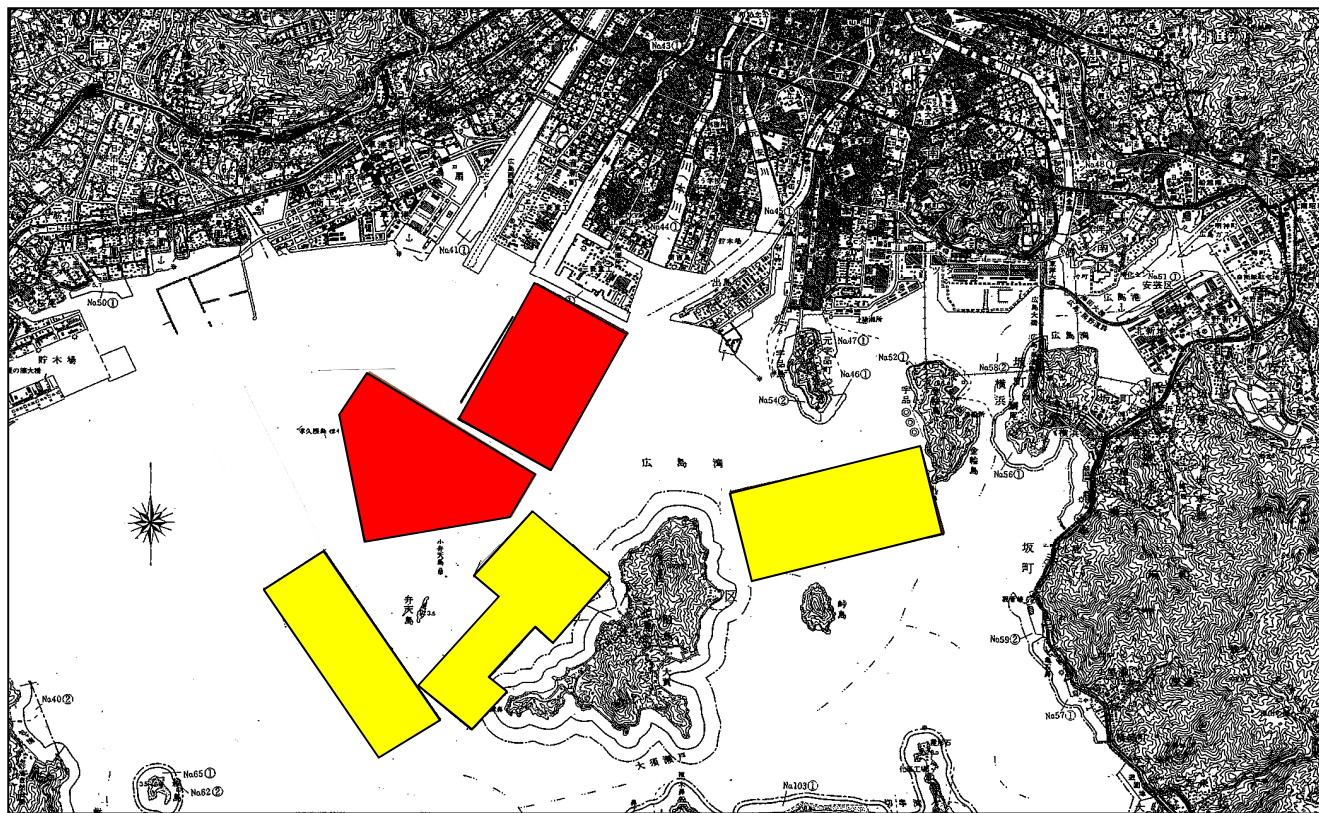
- 中継ポンプ補修 2基
- 中継ポンプ補修 1基
- 投込圧力式水位計更新 1式
- 投込圧力式水位計更新 1式

凡 例	
□	沖浦浄化センター
○	マンホールポンプ場

<様式－漁場平面図>

事業名（地区名）		水産基盤整備事業（広島県西部地区）		
整備対象漁場（工区）名	所管	事業主体名	関係市町村名	関係漁業協同組合名
広島湾北部海域	本土	広島市		
計画施設等（注1）	工種（注2）	計画数量（注3）	対象漁業種類名	対象水産生物名
水域環境保全創造事業	小型機船底曳漁船の底曳網漁具により海底堆積物を除去する	事業全体 H27～28 5.8k m ²	小型船底曳網、刺網、釣り、タコツボ	ナマコ、タコ、カレイ類、オコゼ、クロダイ等

平面図



[凡例](注3)

○	魚礁
◇	着底基質
▽	底質改善
△	人工海底山脈
□	覆砂

[各施設の着色区分]

	平成 22～26 年度施工
	平成 27, 28 年度施工