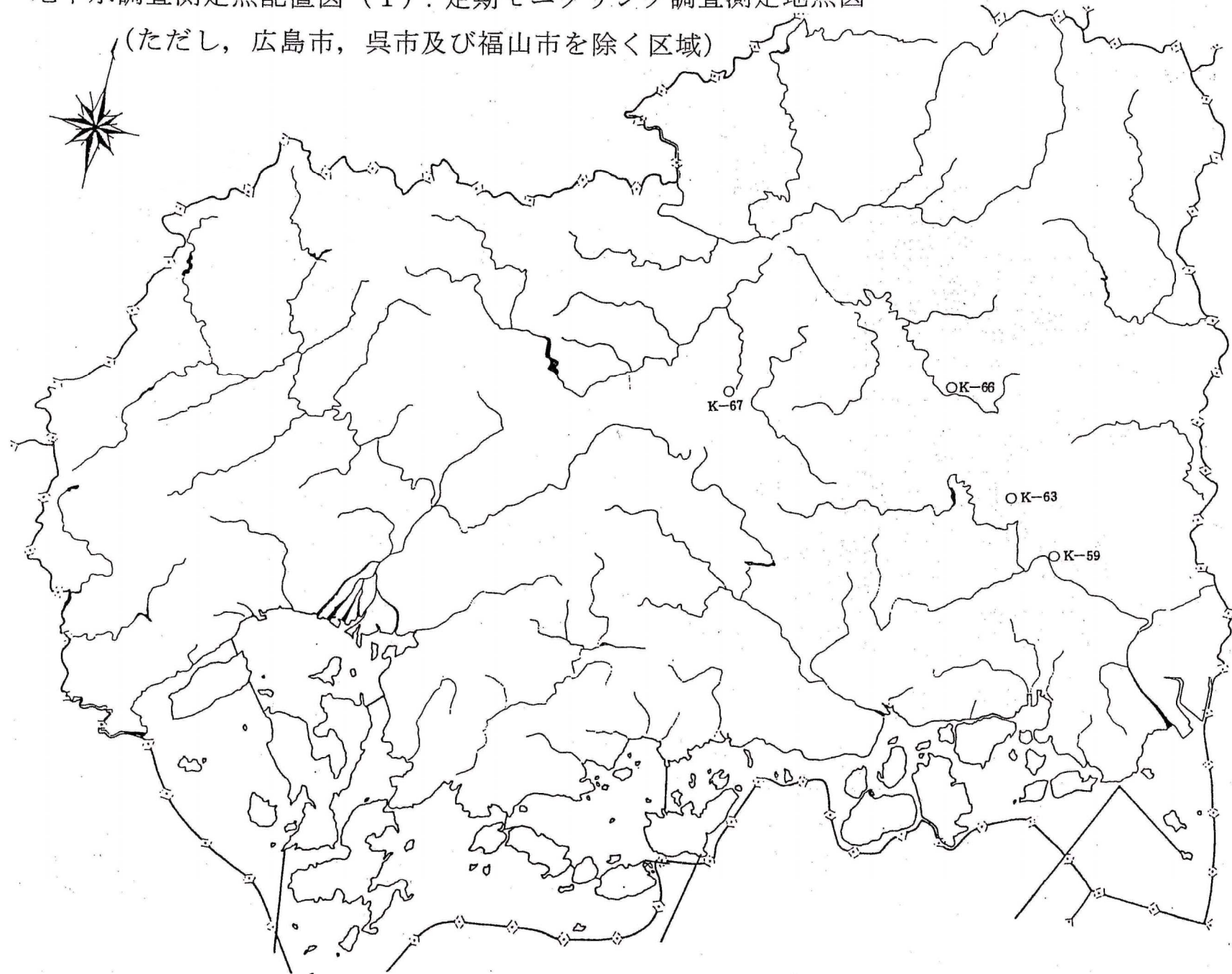
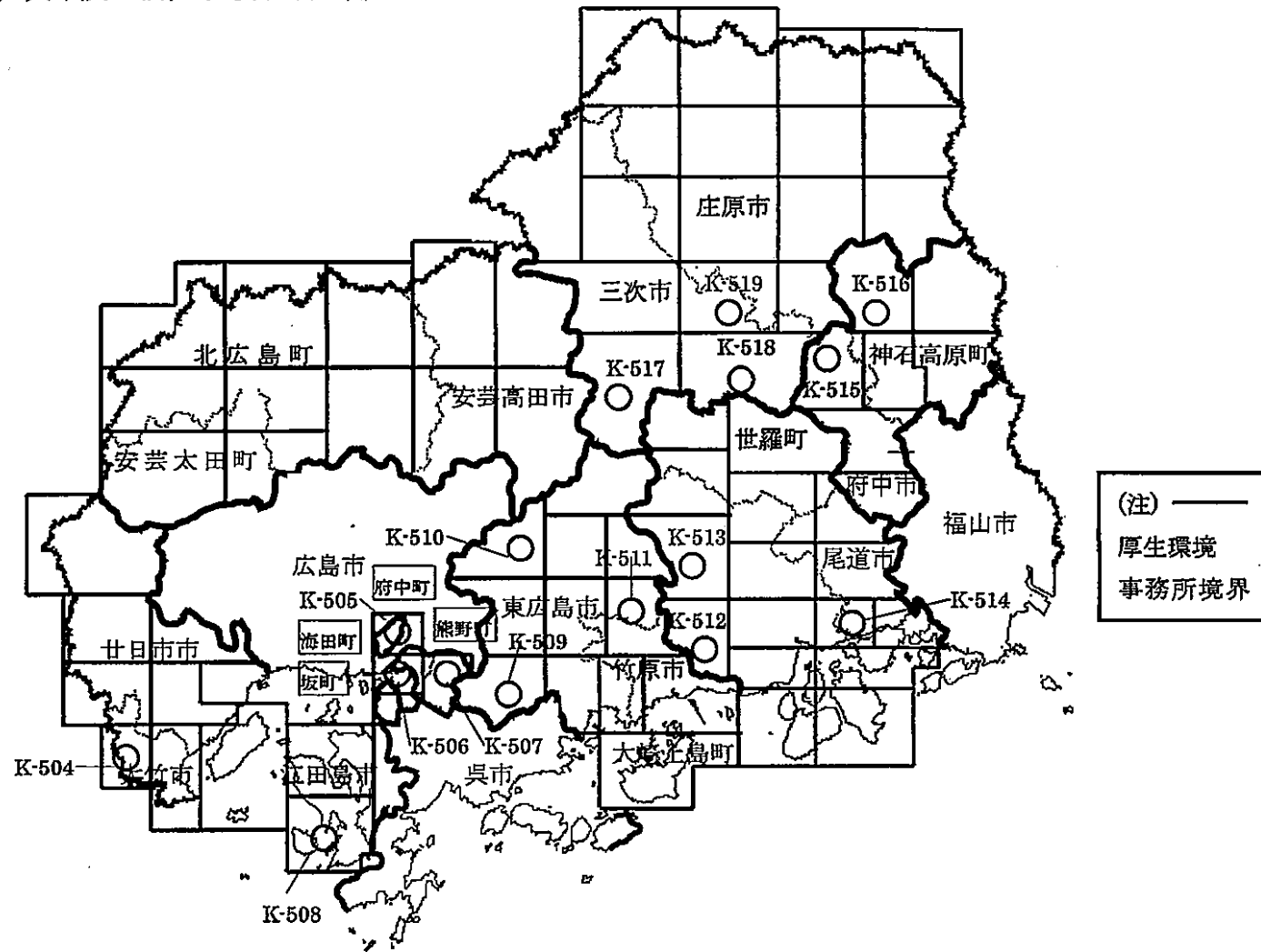


地下水調査測定点配置図（1）：定期モニタリング調査測定地点図

（ただし、広島市、呉市及び福山市を除く区域）

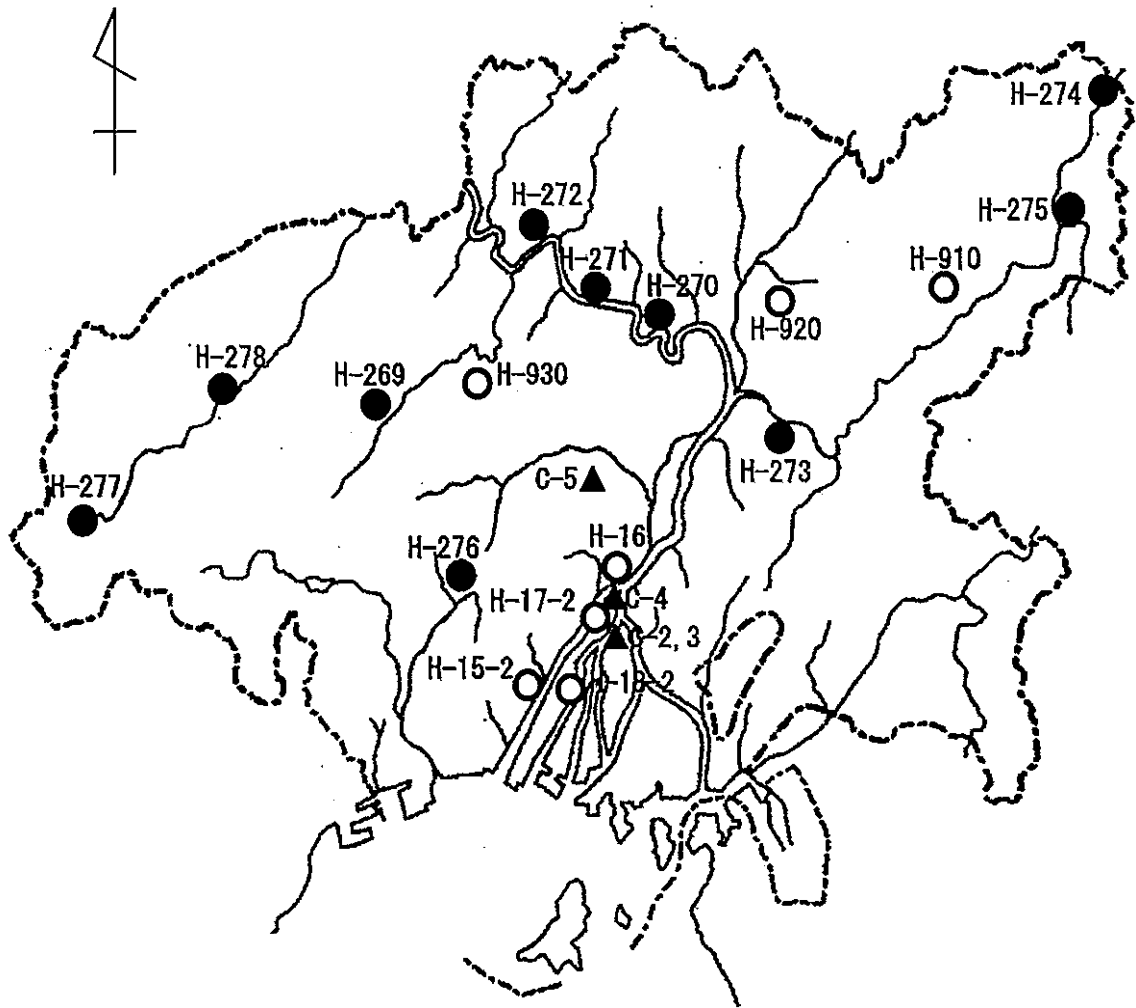


地下水調査測定地点配置図（2）：概況調査測定地点図
 （ただし、広島市、呉市及び福山市を除く区域）



地下水調査測定点配置図 (3)

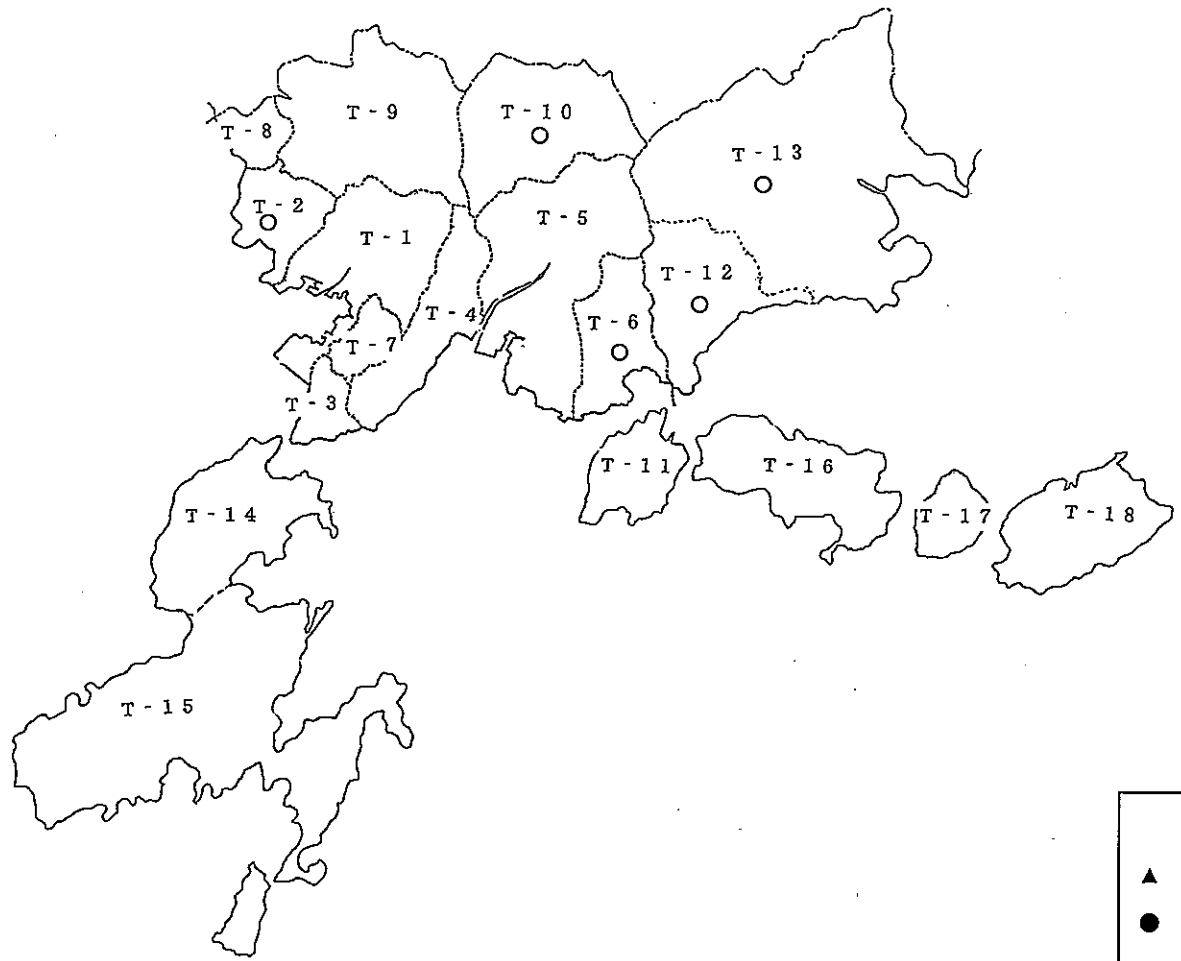
(広島市の区域)



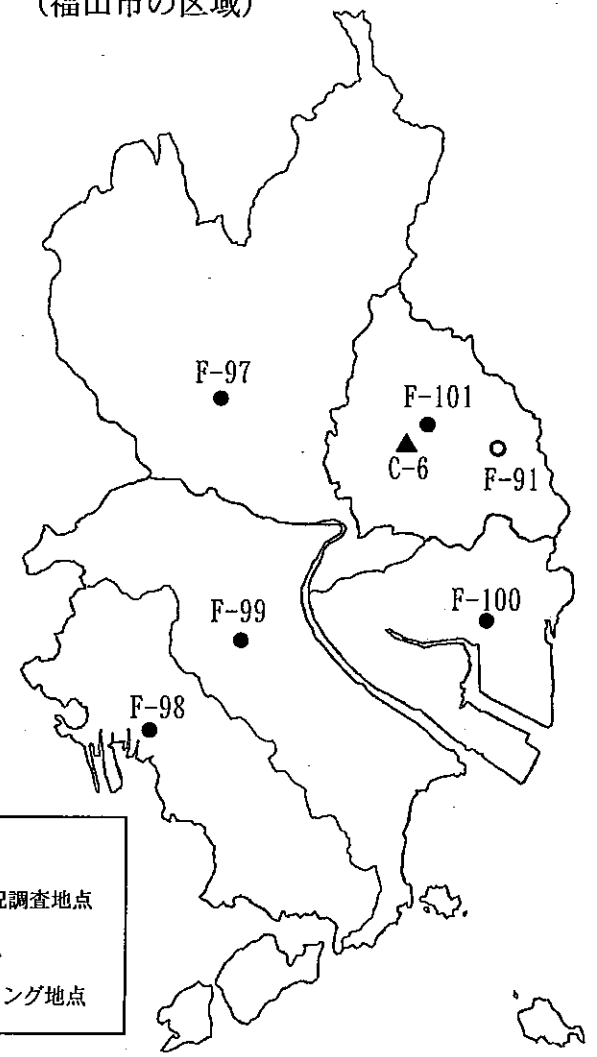
凡例

- ▲ 中国地方整備局の概況調査地点
- 広島市の概況調査地点
- 広島市の定期モニタリング地点

地下水調査測定点配置図（４）
（呉市の区域）



地下水調査測定点配置図（５）
（福山市の区域）



- 凡例
- ▲ 中国地方整備局の概況調査地点
 - 福山市の概況調査地点
 - 福山市の定期モニタリング地点