備後圏都市計画道路の変更

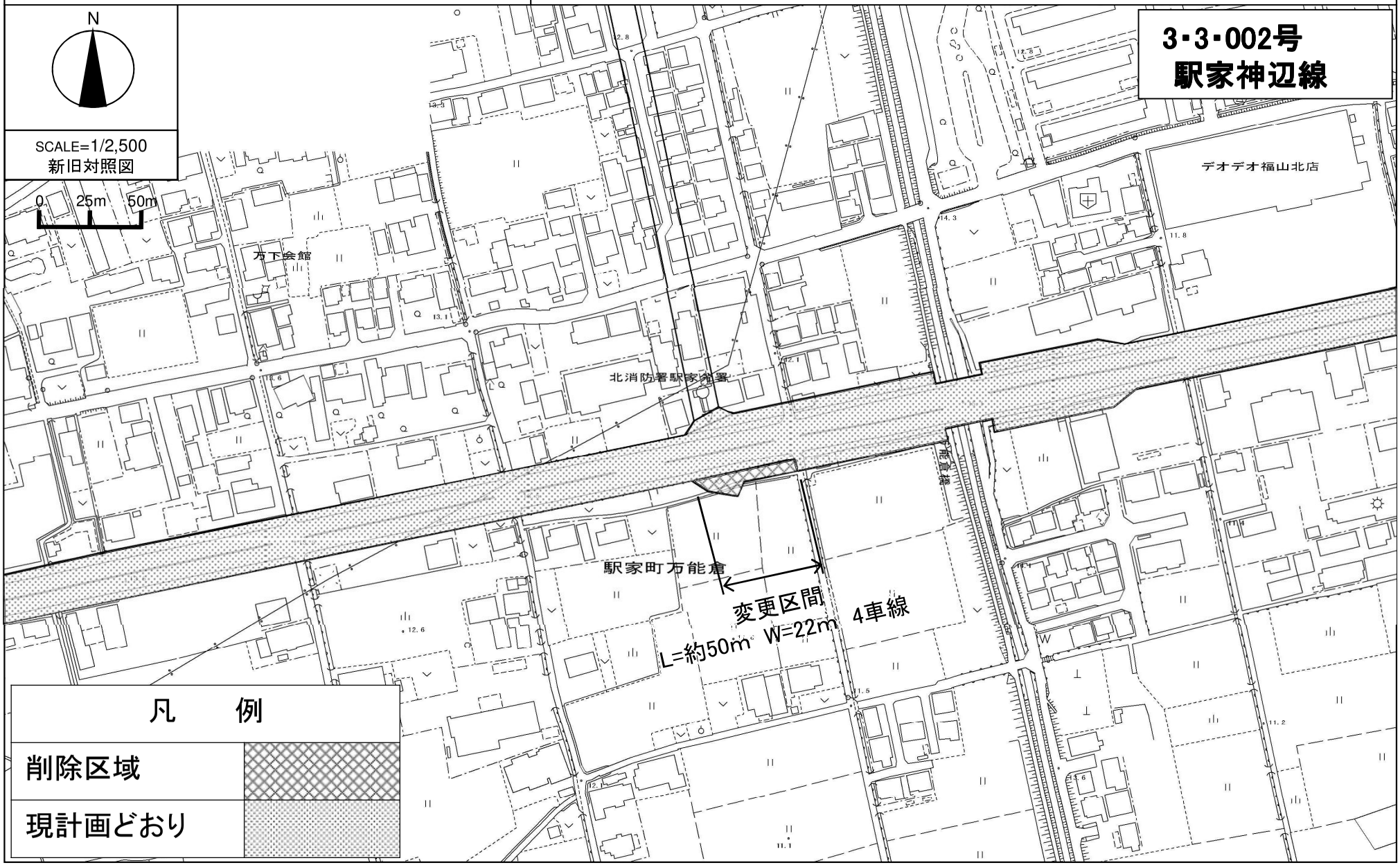

第１号議案付図　　14／26

備後圏都市計画道路の変更

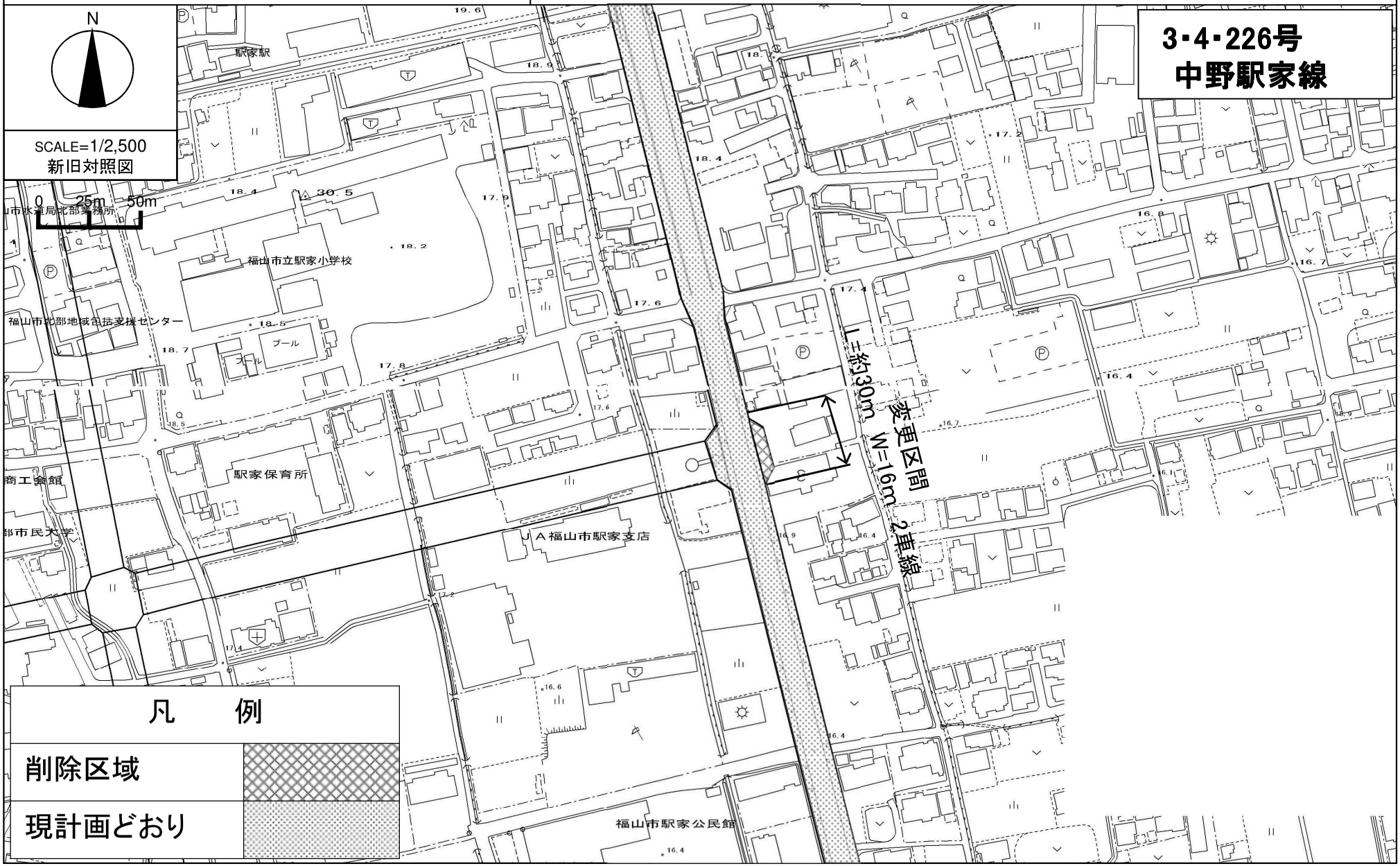

第１号議案付図　　15／26

備後圏都市計画道路の変更

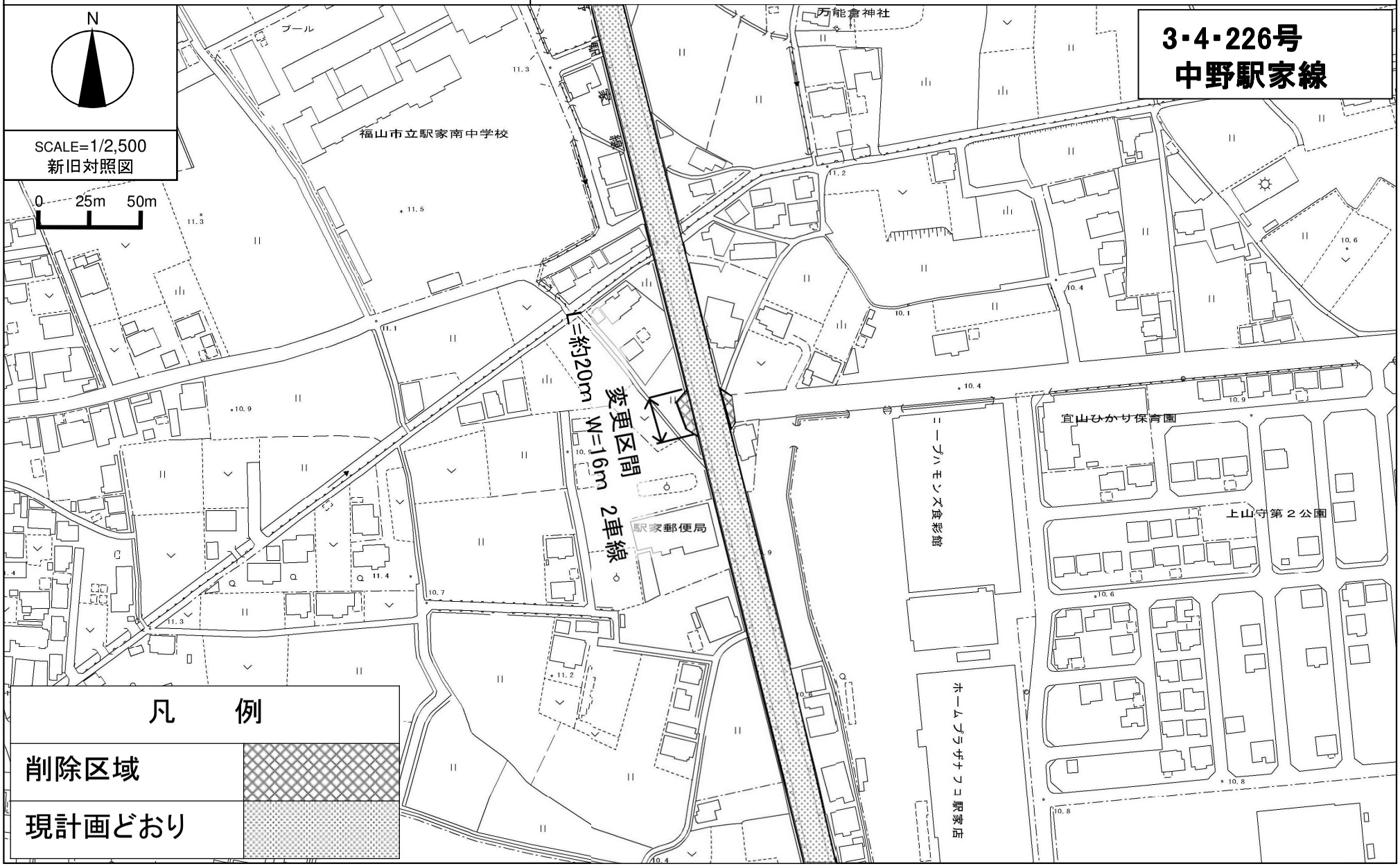

備後圏都市計画道路の変更

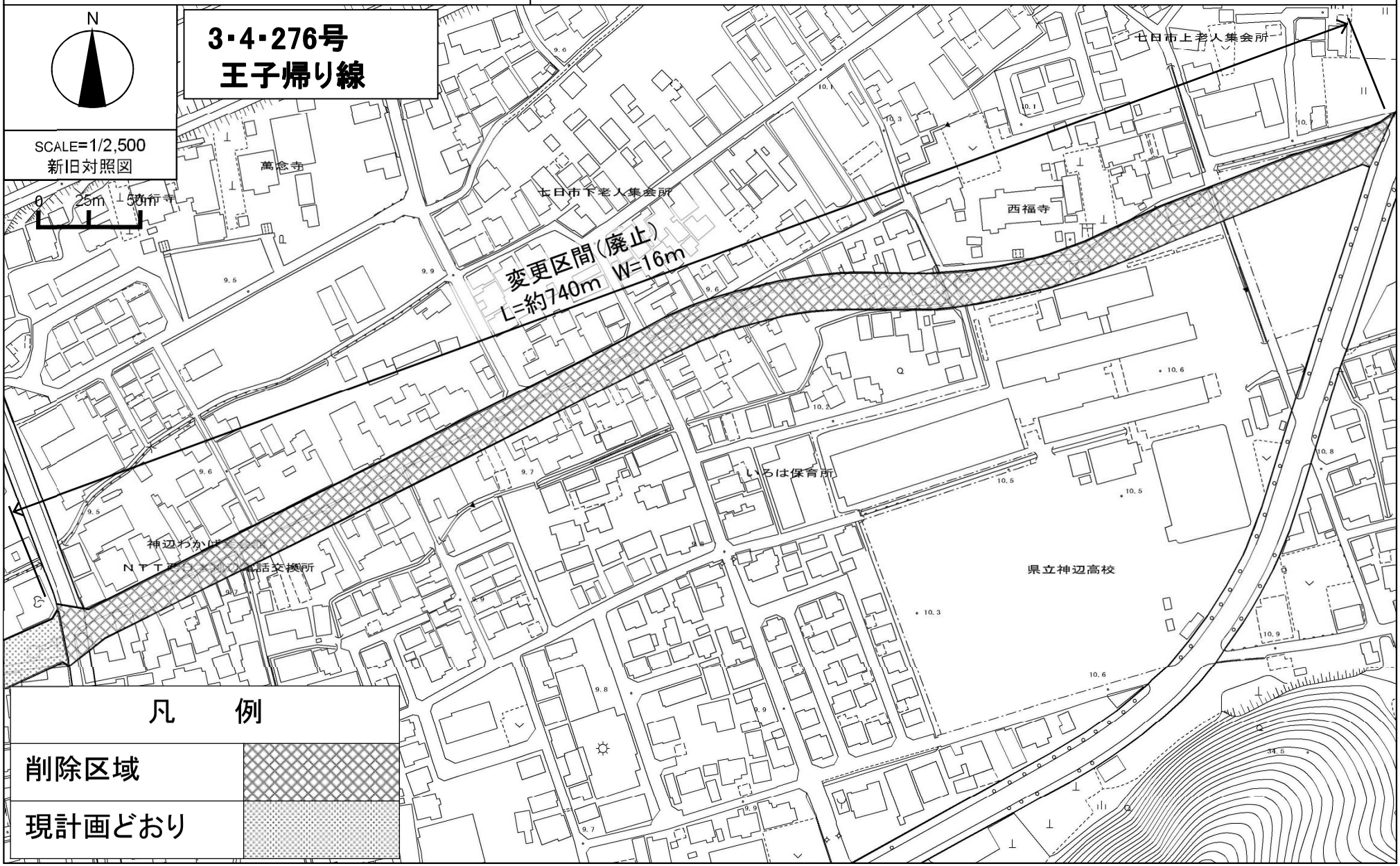

備後圏都市計画道路の変更

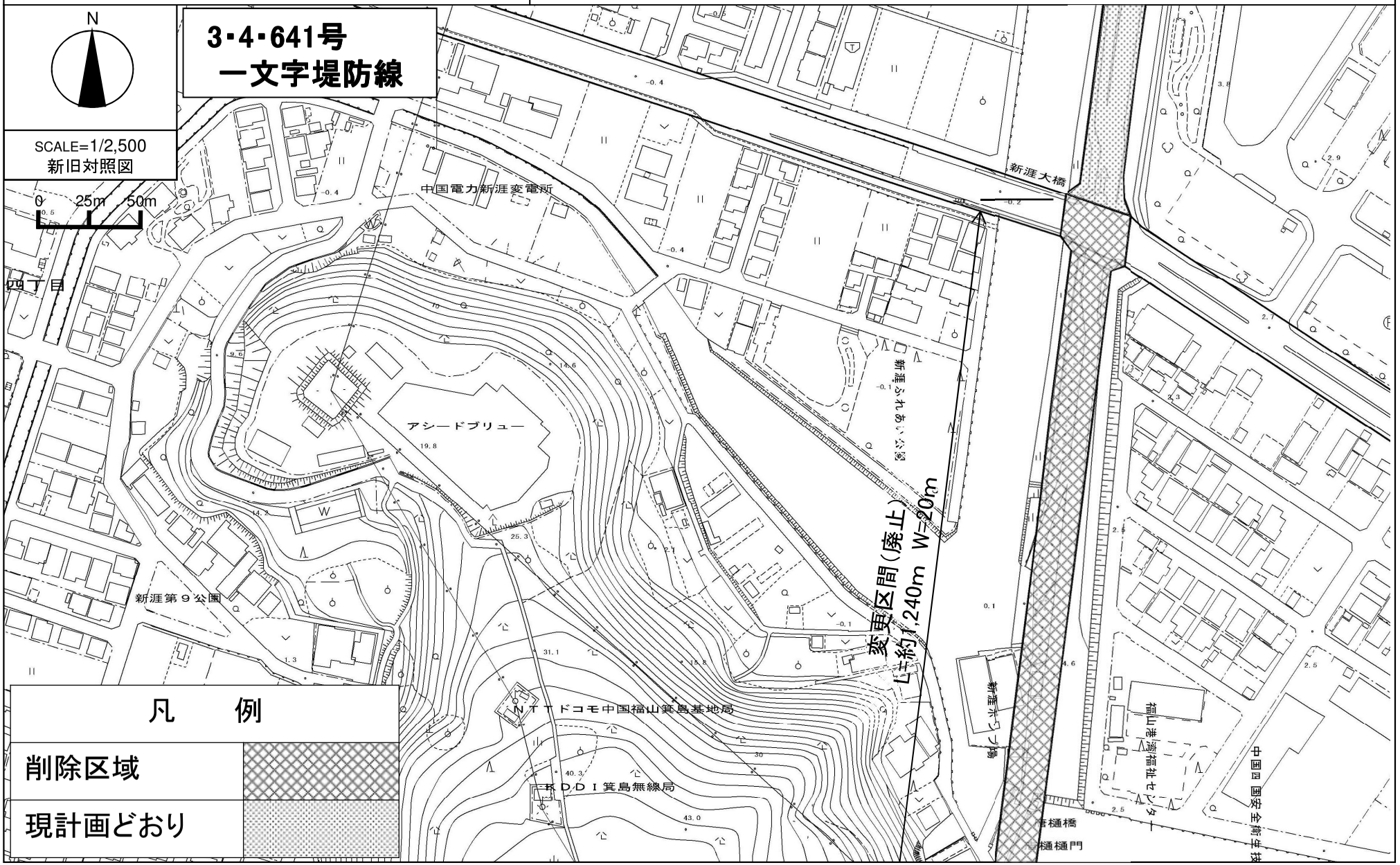

備後圏都市計画道路の変更

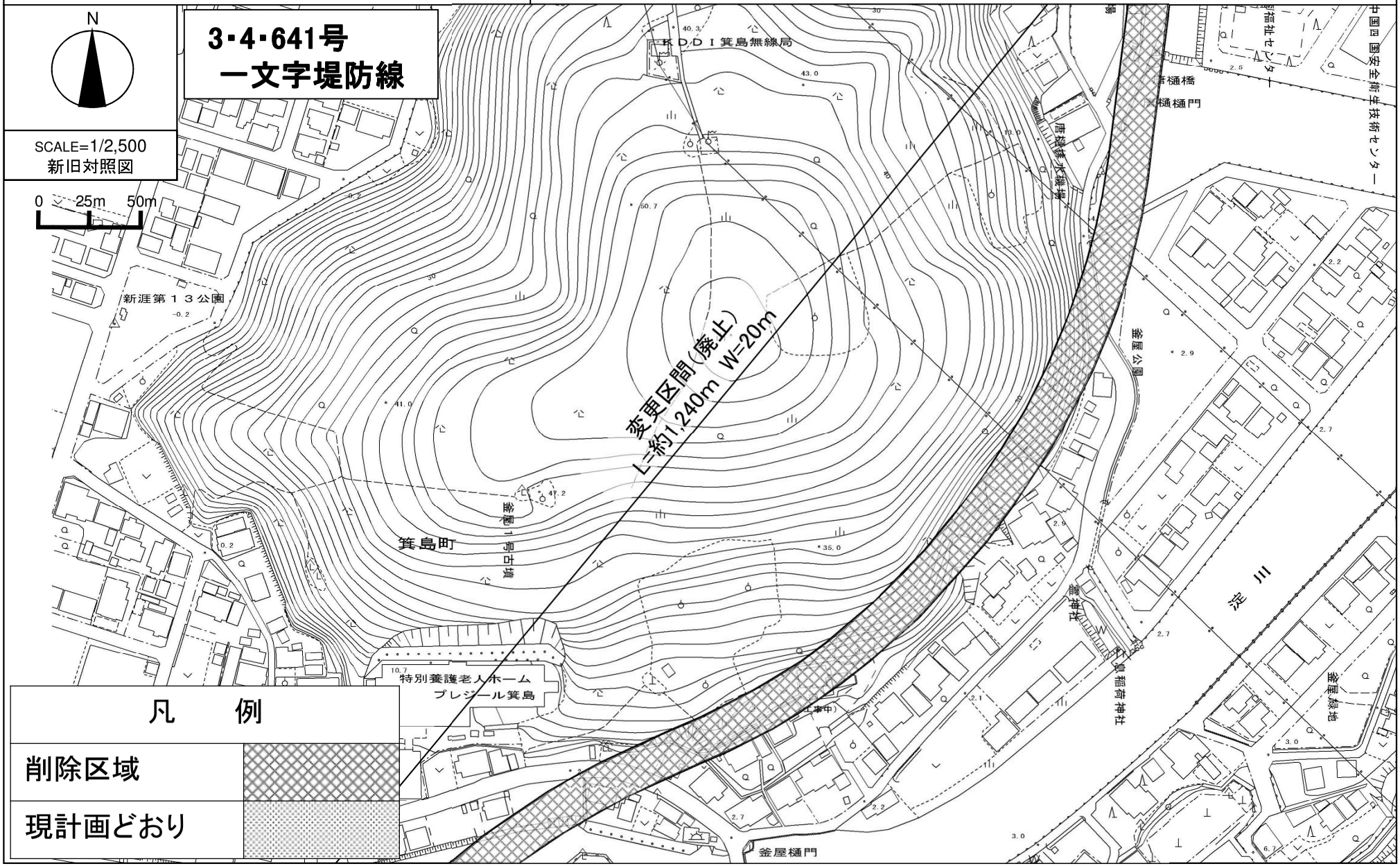

第１号議案付図　　19／26

備後圏都市計画道路の変更

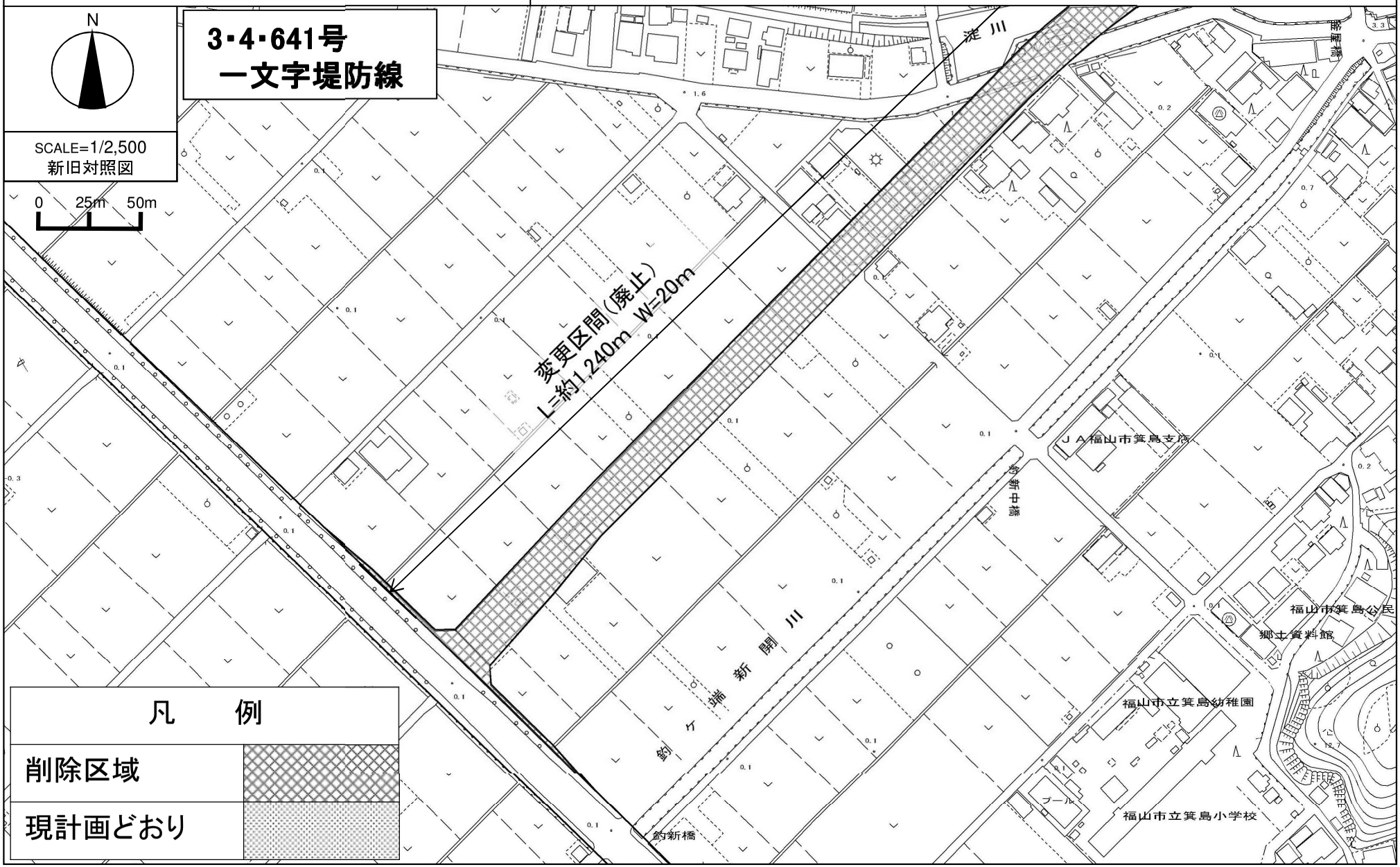

備後圏都市計画道路の変更

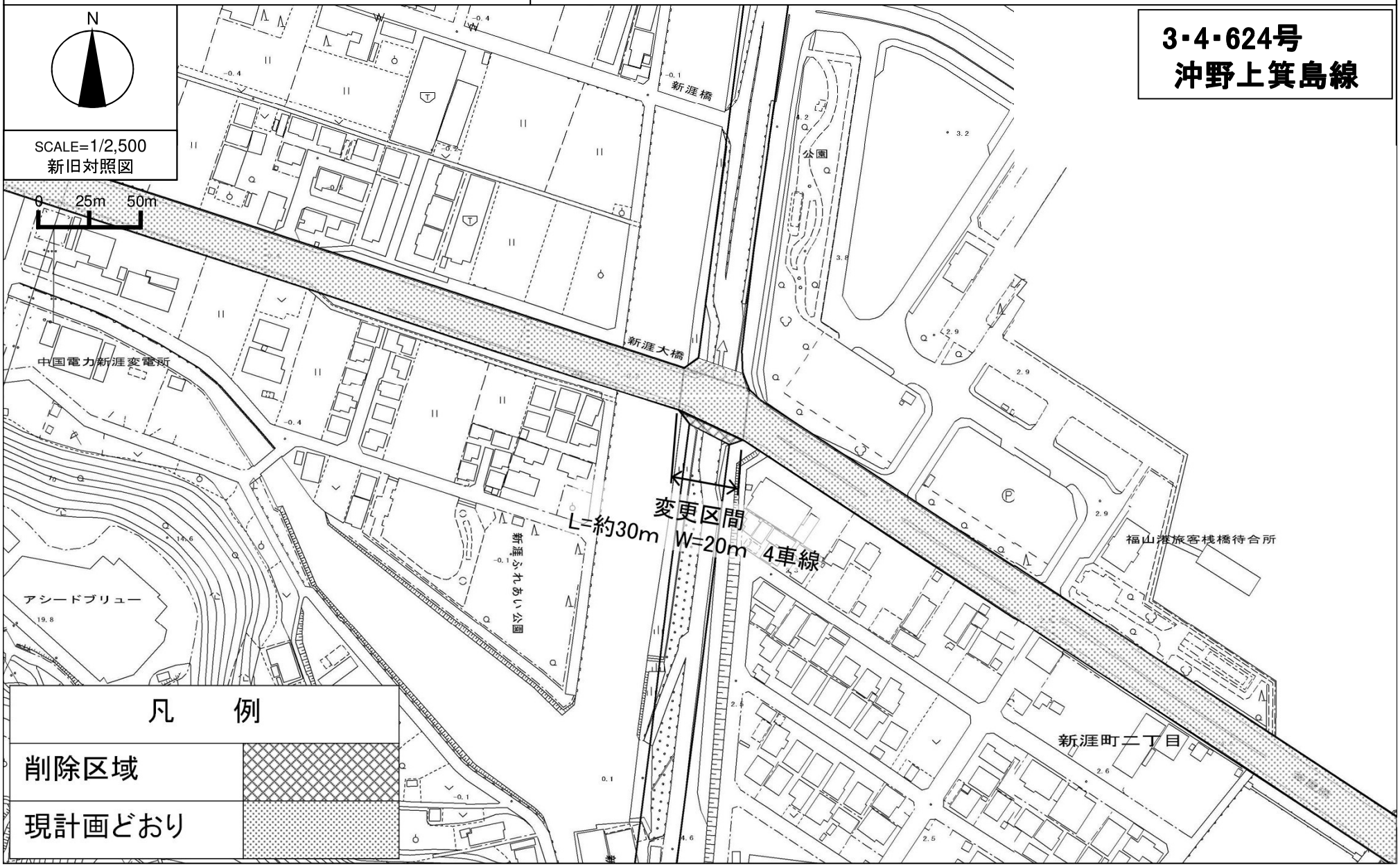

第１号議案付図　　21／26

備後圏都市計画道路の変更

標準断面図

3・2・005号
新市駅家線

［単位:m　縮尺S=1/200］

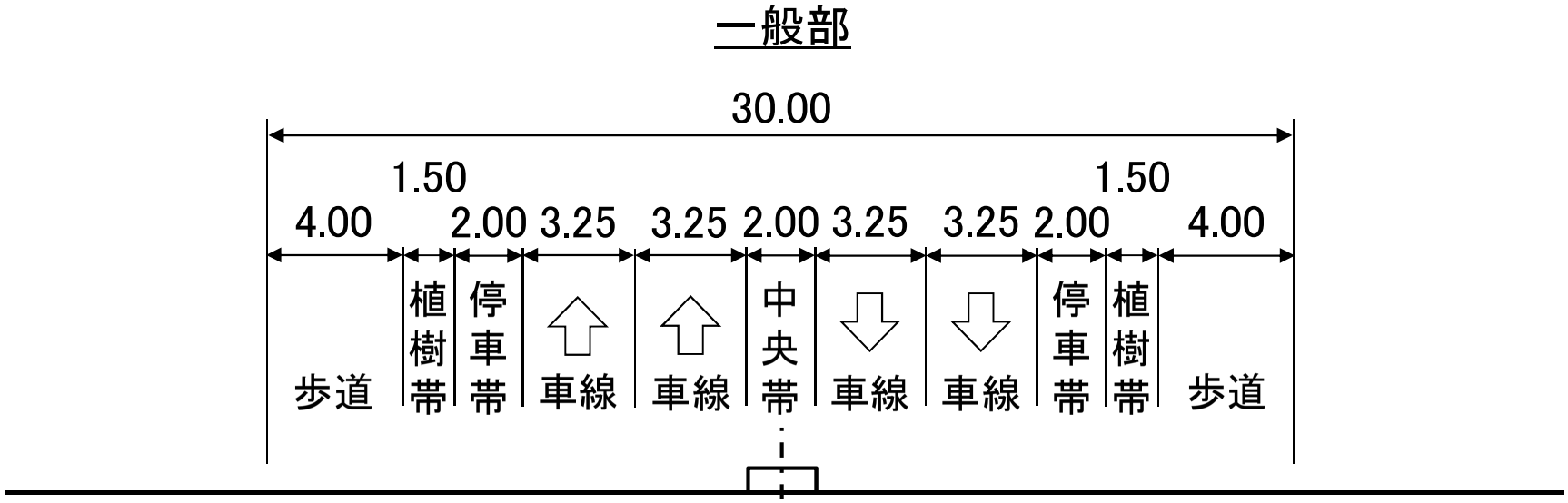

標準断面図

3・3・002号
駅家神辺線

［単位:m　縮尺S=1/100］

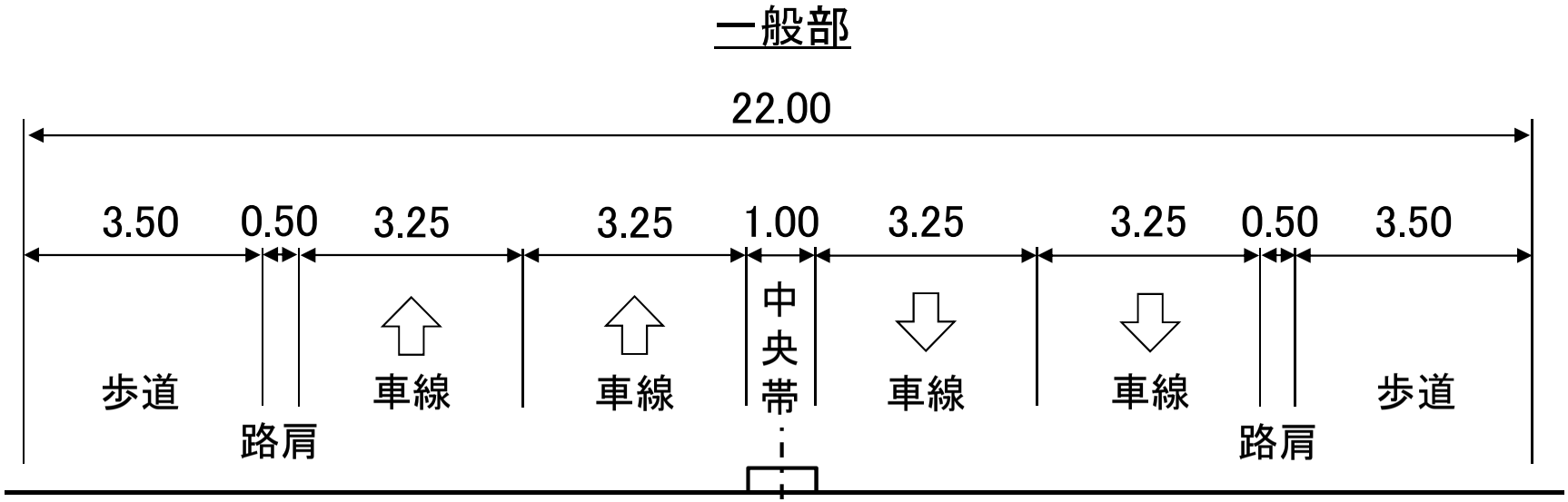

標準断面図

3・4・641号
一文字堤防線
3・4・624号
沖野上箕島線
3・4・625号
福山駅箕島線

［単位:m　縮尺S=1/100］

一般部

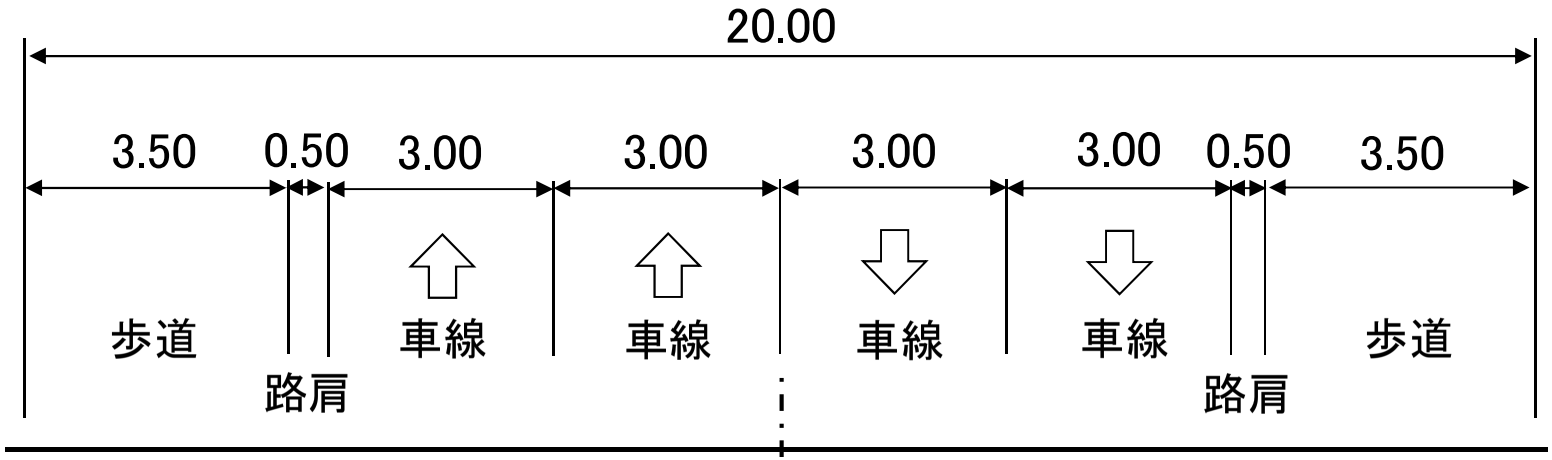

標準断面図

3・4・202号
新市宮内線
3・4・226号
中野駅家線
3・4・276号
王子帰り線

［単位:m　縮尺S=1/100］

一般部

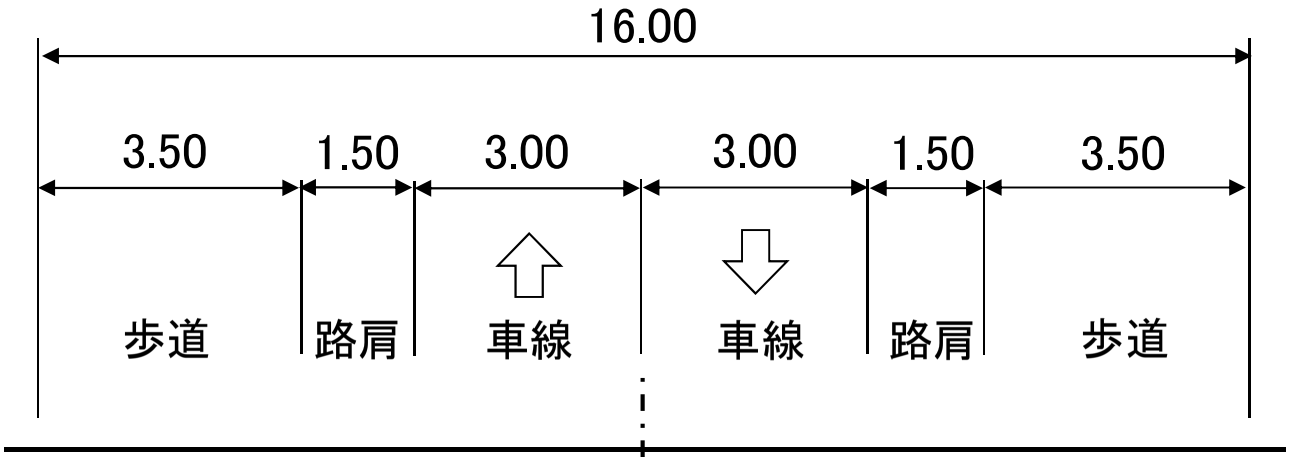

標準断面図

3・5・203号
新市井原線

［単位:m　縮尺S=1/100］
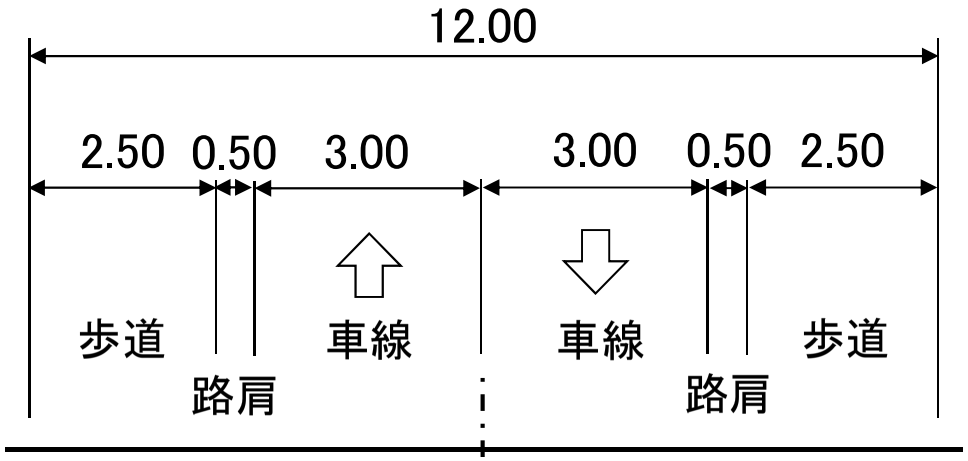
一般部