

# 福山港港湾計画書

－ 軽易な変更 －

平成 26 年 2 月

福山港港湾管理者  
広 島 県

本計画書は、港湾法第三条の三の規定に基づき、

- ・平成10年 2月 福山港地方港湾審議会
- ・平成10年 3月 港湾審議会第165回計画部会

の議を経、その後の変更については

- ・平成12年 2月 福山港地方港湾審議会
- ・平成12年12月 福山港地方港湾審議会
- ・平成14年 3月 福山港地方港湾審議会
- ・平成19年 1月 福山港地方港湾審議会
- ・平成19年 3月 交通政策審議会第23回港湾分科会
- ・平成20年 8月 福山港地方港湾審議会
- ・平成25年 5月 福山港地方港湾審議会
- ・平成25年 6月 交通政策審議会第52回港湾分科会

の議を経た福山港の港湾計画の軽易な変更をするものである。

## 目 次

変更理由	1
港湾施設の規模及び配置	2
1 小型船だまり計画	2

## 変更理由

一文字地区において、近年のプレジャーボートの大型化に対応し、適切な放置艇対策施設を確保するため、小型船だまり計画を変更する。

## 港湾施設の規模及び配置

一文字地区において、近年のプレジャーボートの大型化に対応し、適切な放置艇対策施設を確保するため、小型船だまり計画を変更する。

### 1 小型船だまり計画

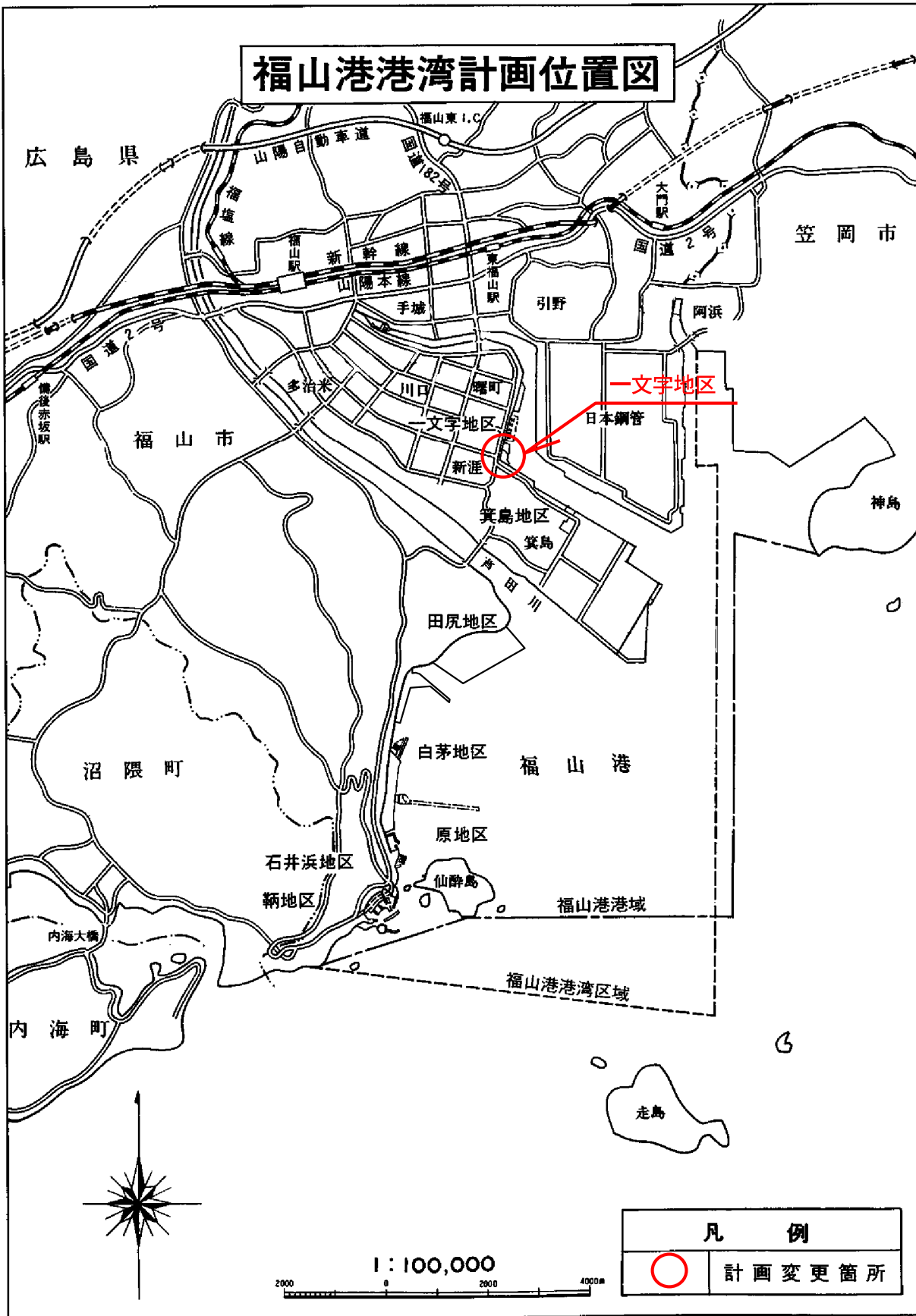
一文字地区

泊地	水深 1.5 m	面積 4 h a	[既設]
小型栈橋	1 4 基		[既設の変更計画]
防波堤	延長 4 7 0 m		[既設]
埠頭用地	1 h a		[既設]

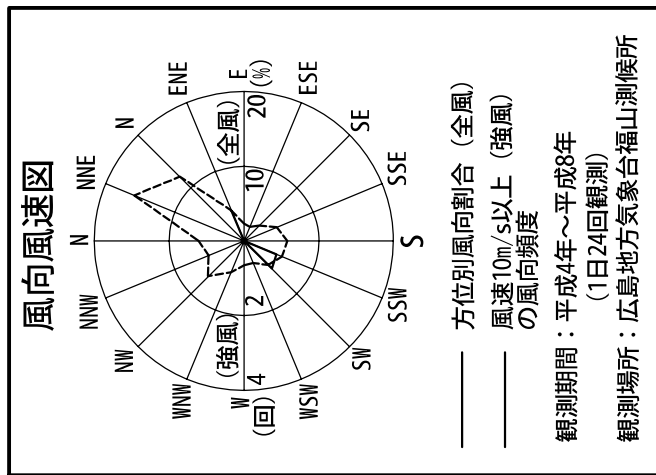
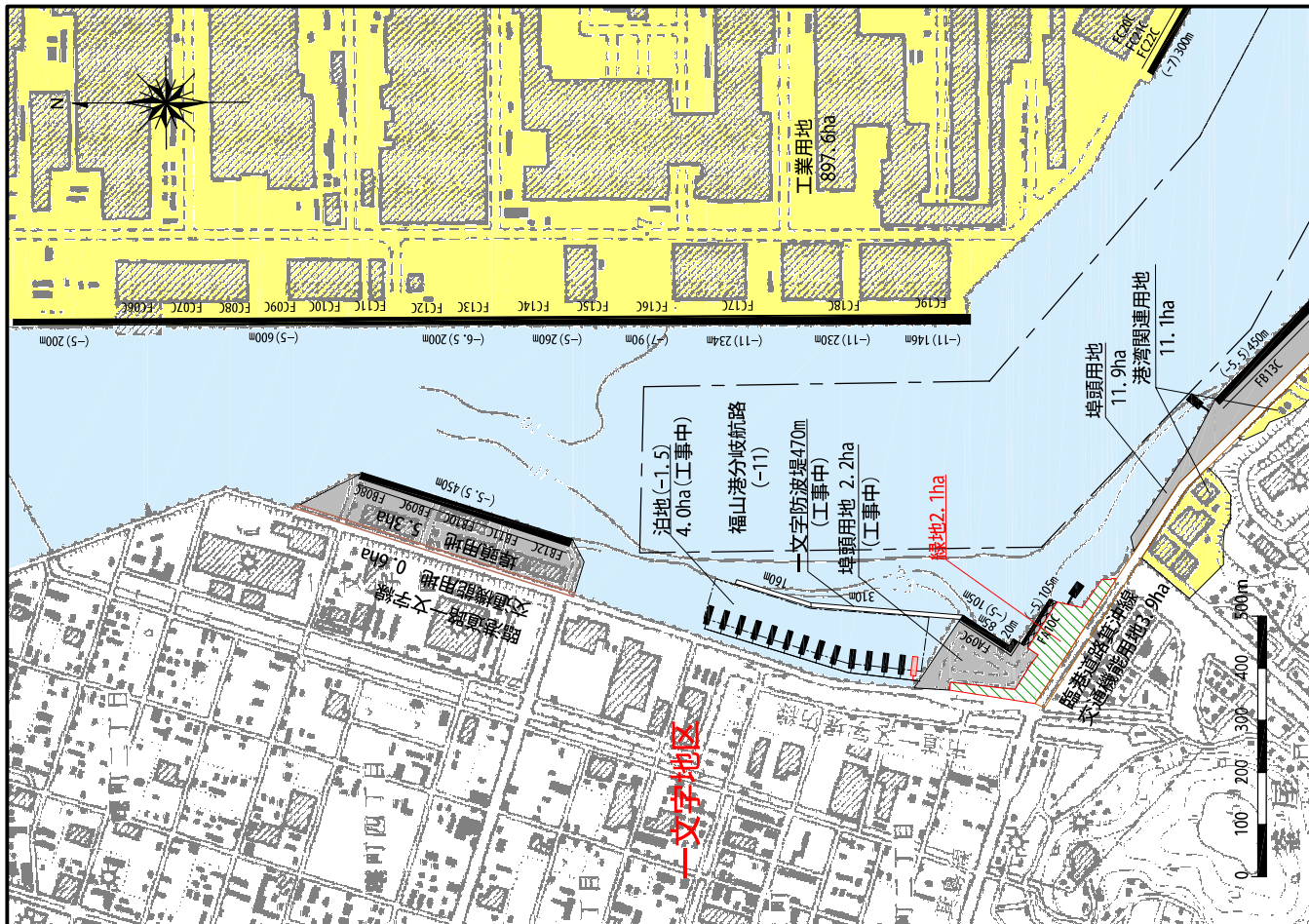
既設

泊地	水深 1.5 m	面積 4 h a
小型栈橋	1 3 基	
防波堤	延長 4 7 0 m	
埠頭用地	1 h a	

# 福山港港湾計画位置図



# 福山港湾計画図（一文字地区） S = 1 : 15,000



### 凡例

	防波堤 (既設)
	航路 (既設)
	公共岸壁 (既設)
	専用岸壁 (既設) 及び専用物揚場
	物資補給岸壁 (既設)
	小型栈橋 (既設) (今回計画)
	埠頭用地 (既設)
	緑地 (既定計画)
	臨港道路 (既設)
	その他用地 (既設)

### 潮位図

(福山市引野町沖補検潮所)

既往最高高潮面	M. X. H. W. L.	4.96	5.0m
最高高潮面	H. H. W. L.	4.20	4.5
大潮平均高潮面	H. W. O. S. T.	3.66	4.0
平均高潮面	M. H. W. L.	3.24	3.5
平均水面	M. S. L.	2.10	3.0
東京湾中等潮位	T. M. S. L.	1.96	2.5
平均低潮面	M. L. W. L.	1.01	2.0
大潮平均低潮面	L. W. O. S. T.	0.58	1.5
基本水準面	C. D. L.	0.00	1.0
			0.5
			0.0

この地図は、国土地理院長の承認を得て、同院発行の2万5千分の1地形図を複製したものである。(承認番号 平25 情復 第119号)