

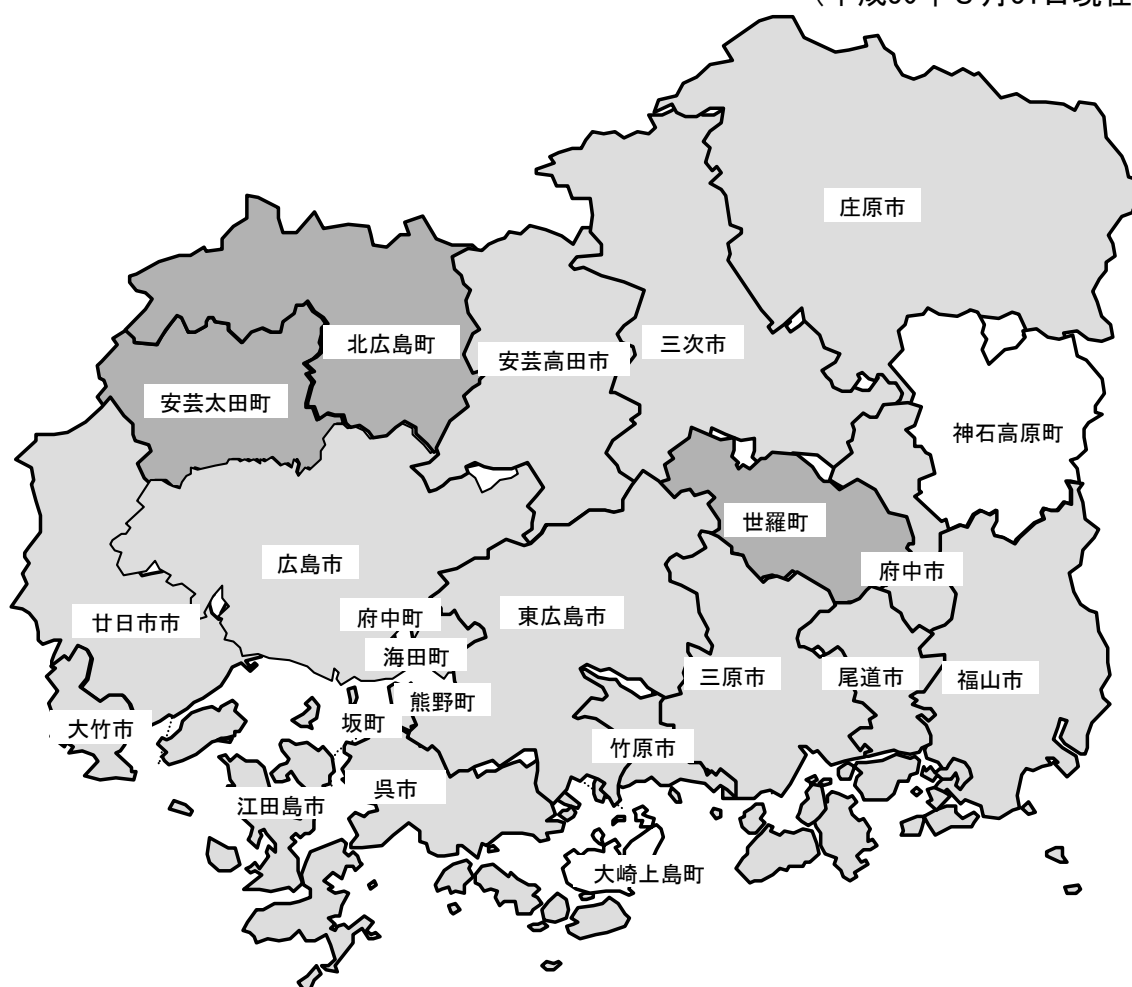
### 第3 騒音・振動・悪臭

#### 1 騒音に係る環境基準の地域類型の指定

地 域	該当類型
騒音規制地域のうち、第1種区域及び第2種区域（第1種中高層住居専用地域及び第2種中高層住居専用地域に限る。）に属する地域	A
騒音規制地域のうち、第2種区域（第1種中高層住居専用地域及び第2種中高層住居専用地域を除く。）に属する地域	B
騒音規制地域のうち、第3種区域及び第4種区域に属する地域	C

#### 2 騒音に係る環境基準の地域類型の指定図

(平成30年3月31日現在)



環境基準のA・B・C類型を指定した市町  
 環境基準のB・C類型を指定した市町

資料：県環境保全課

### 3 環境騒音の環境基準達成状況

(平成29年度)

地 域		時間帯	内 容	A類型	B類型	C類型	未指定	計
一般地域		昼間	測定件数	38	132	58	21	249
			達成件数	38	118	54	18	228
			達成率(%)	100.0%	89.4%	93.1%	85.7%	91.6%
		夜間	測定件数	5	19	9	1	34
			達成件数	5	14	7	1	27
			達成率(%)	100.0%	73.7%	77.8%	100.0%	79.4%
道路に面する地域	背後地	昼間	測定件数	1	9	20	1	31
			達成件数	1	9	20	1	31
			達成率(%)	100.0%	100.0%	100.0%	100.0%	100.0%
		夜間	測定件数	0	8	18	1	27
			達成件数	0	5	14	1	20
			達成率(%)	-	62.5%	77.8%	100.0%	74.1%
	道路端	昼間	測定件数	1	22	27	7	57
			達成件数	1	18	22	7	48
			達成率(%)	100.0%	81.8%	81.5%	100.0%	84.2%
		夜間	測定件数	0	16	24	1	41
			達成件数	0	12	16	1	29
			達成率(%)	-	75.0%	66.7%	100.0%	70.7%

資料: 県環境保全課, 各市町

(注) 1 未指定地域は, B類型の地域として評価した。

2 昼間: 6時~22時 夜間: 22時~6時

### 4 自動車騒音の環境基準達成状況

(平成29年度)

環境基準の 類 型	測定地点数	環境基準達成地点数		
		昼夜	昼間	夜間
A 類 型	2	1	2	1
B 類 型	41	19	33	20
C 類 型	70	35	53	36

資料: 県環境保全課

(注) 昼夜とも測定を行っている地点について整理した。

# 5 自動車騒音測定結果

(平成29年度)

番号	道路名	測定場所	環境基準 車線数 防音壁の有無	測定位置 (m)			測定年月日	騒音レベル(dB)		環境基準評価		交通量 (台/10分)		大型車混入率 (%)		道路背後地
				車道端からの距離	住宅等からの距離	地上からの高さ		昼間	夜間	昼間	夜間	昼間	夜間	昼間	夜間	
								Leq (6時~ 22時)	Leq (22時~ 6時)	○環境基準達成 ×環境基準超過	○環境基準達成 ×環境基準超過					
1	一般国道2号	広島市安芸区瀬野2丁目12番	B 4 無	1.2	7.1	1.2	29.10.20~ 29.10.27	74	74	×	×	274	143	36.5	31.8	—
2	一般国道2号	広島市安芸区瀬野2丁目12番	B 4 無	50.0	—	1.2	29.10.20~ 29.10.27	53	50	○	○	274	143	36.5	31.8	○
3	一般国道2号 (西広島バイパス)	広島市中区舟入本町2番	C 6 有	5.7	0.0	1.2	29.10.20~ 29.10.27	71	70	×	×	634	302	17.7	16.2	—
4	一般国道2号 (西広島バイパス)	広島市中区舟入本町2番	C 6 有	50.0	—	1.2	29.10.20~ 29.10.27	56	51	○	○	634	302	17.7	16.2	○
5	一般国道2号 (西広島バイパス)	広島市西区観音町1丁目12番	C 7 有	7.5	0.0	1.2	29.11.1~ 29.11.2	65	61	○	○	—	—	—	—	—
6	一般国道2号 (西広島バイパス)	広島市西区己斐本町2丁目21番	C 9 有	5.8	0.0	1.2	29.11.1~ 29.11.2	64	59	○	○	—	—	—	—	—
7	一般国道54号	広島市安佐北区可部南4丁目17番18	C 3 無	3.7	0.0	1.2	29.10.11~ 29.10.18	67	63	○	○	220	68	15.9	8.1	—
8	一般国道54号	広島市安佐北区可部南4丁目17番18	C 3 無	70.0	—	1.2	29.10.11~ 29.10.18	55	47	○	○	220	68	15.9	8.1	○
9	一般国道54号	広島市安佐北区可部3丁目3番23	C 2 無	2.1	0.0	1.2	29.10.30~ 29.10.31	69	65	○	×	—	—	—	—	—
10	一般国道54号 (可部バイパス)	広島市安佐北区可部4丁目20番	B 4 無	14.5	0.0	1.2	29.10.30~ 29.10.31	63	56	○	○	—	—	—	—	—
11	一般国道183号	広島市安佐南区長束2丁目1番23	C 4 無	1.6	0.7	1.2	29.10.11~ 29.10.18	72	68	×	×	431	186	11.7	4.8	—
12	一般国道183号	広島市安佐南区長束2丁目1番23	C 4 無	74.0	—	1.2	29.10.11~ 29.10.18	47	42	○	○	431	186	11.7	4.8	○
13	主要地方道矢野安浦線	広島市安芸区矢野東6丁目37番	B 2 無	1.0	7.0	1.2	29.10.20~ 29.10.27	71	67	×	×	165	101	10.0	1.5	—
14	主要地方道矢野安浦線	広島市安芸区矢野東6丁目37番	B 2 無	50.0	—	1.2	29.10.20~ 29.10.27	51	49	○	○	165	101	10.0	1.5	○
15	主要地方道矢野安浦線	広島市安芸区矢野西2丁目16番	B 4 無	3.5	10.0	1.2	29.11.1~ 29.11.2	65	61	○	○	—	—	—	—	—
16	主要地方道広島三次線	広島市安佐北区白木町井原	B 2 無	1.9	1.0	1.2	29.11.1~ 29.11.2	71	65	×	○	—	—	—	—	—
17	主要地方道広島三次線	広島市安佐北区口田南2丁目22番	B 2 無	0.0	0.0	1.2	29.11.1~ 29.11.2	68	61	○	○	—	—	—	—	—
18	主要地方道広島豊平線	広島市安佐北区安佐町久地	B 2 無	3.2	0.0	1.2	29.10.30~ 29.10.31	68	61	○	○	—	—	—	—	—
19	主要地方道安佐豊平芸北線	広島市安佐北区安佐町大字鈴張	B 2 無	1.3	0.0	1.2	29.10.30~ 29.10.31	69	60	○	○	—	—	—	—	—
20	主要地方道久地伏谷線	広島市安佐南区沼田町阿戸2083	B 2 無	2.8	0.0	1.2	29.10.30~ 29.10.31	64	53	○	○	—	—	—	—	—
21	一般県道府中祇園線	広島市安佐南区西原8丁目40番	C 2 無	2.2	0.0	1.2	29.10.30~ 29.10.31	64	60	○	○	—	—	—	—	—
22	一般県道広島海田線	広島市安芸区船越南3丁目4番	C 2 無	2.6	6.5	1.2	29.10.11~ 29.10.18	67	64	○	○	218	113	11.7	3.1	—
23	一般県道広島海田線	広島市安芸区船越南3丁目4番	C 2 無	57.0	—	1.2	29.10.11~ 29.10.18	59	52	○	○	218	113	11.7	3.1	○
24	一般県道可部停車場線	広島市安佐北区可部2丁目38番	C 1 無	0.0	0.0	1.2	29.10.30~ 29.10.31	66	59	○	○	—	—	—	—	—
25	一般県道原田五日市線	広島市佐伯区五日市町石内3289-1	B 2 無	0.9	0.0	1.2	29.11.1~ 29.11.2	65	58	○	○	—	—	—	—	—
26	一般県道原田五日市線	広島市佐伯区五日市5丁目4番	C 2 無	3.3	0.0	1.2	29.11.1~ 29.11.2	67	63	○	○	—	—	—	—	—
27	一般市道横川江波線	広島市中区江波西1丁目28番	C 6 無	3.6	0.0	1.2	29.11.1~ 29.11.2	65	58	○	○	—	—	—	—	—
28	一般市道中島吉島線	広島市中区加古町10番	C 4 無	4.2	0.0	1.2	29.11.1~ 29.11.2	63	55	○	○	—	—	—	—	—
29	一般市道御幸橋三篠線	広島市中区南竹屋町10番	C 4 無	4.3	0.0	1.2	29.11.1~ 29.11.2	63	58	○	○	—	—	—	—	—
30	一般市道駅前吉島線	広島市中区千田町2丁目5番64	C 4 無	5.5	0.0	1.2	29.11.1~ 29.11.2	68	63	○	○	—	—	—	—	—
31	一般市道安佐南2区長束八木線	広島市安佐南区大町東2丁目13番14	C 4 無	2.5	0.0	1.2	29.10.30~ 29.10.31	67	61	○	○	—	—	—	—	—
32	国道185号線	呉市本通5丁目11番地先	C 6 無	3.0	2.5	1.2	H30.2.22	64	—	○	—	377	—	10.9	—	—
33	県道74号線	呉市下蒲刈町三之瀬3番地	B 1 無	0.0	1.0	1.2	H30.2.7	62	—	○	—	26	—	11.5	—	—
34	国道185号線	呉市川尻町西2丁目1番地先	C 2 無	1.0	10.0	1.2	H30.1.29	67	—	○	—	130	—	10.0	—	—
35	市道内海中切線	呉市安浦町内海3174-1	B 2 無	1.0	10.0	1.2	H30.1.29	64	—	○	—	60	—	10.0	—	—
36	県道287号線	呉市蒲刈町宮盛1320地先	— 2 無	1.0	15.0	1.2	H30.2.7	56	—	○	—	4	—	25.0	—	—
37	国道487号線	呉市音戸町畑3丁目6番地先	C 2 無	0.0	10.0	1.2	H30.1.19	67	—	○	—	49	—	10.2	—	—
38	県道35号線	呉市倉橋町宇和木6409地先	B 2 無	1.5	5.0	1.2	H30.1.19	63	—	○	—	59	—	8.5	—	—
39	県道大崎下島循環線	呉市豊町大長5915番地先	— 2 無	1.0	20.0	1.2	H30.2.7	58	—	○	—	21	—	9.5	—	—
40	県道豊島線	呉市豊浜町豊島字寺迫78番地先	— 1 無	1.0	20.0	1.2	H30.2.7	51	—	○	—	8	—	12.5	—	—
41	国道185号線	呉市本通5丁目11番地先	C 6 無	12.0	3.0	1.2	H30.2.22	60	—	○	—	430	—	15.8	—	○

番号	道路名	測定場所	環境基準 車線数 線型	防音壁の有無	測定位置 (m)			測定年月日	騒音レベル (dB)		環境基準評価		交通量 (台/10分)		大型車混入率 (%)		道路背後地	
					車道端からの距離	住宅等からの距離	地上からの高さ		昼間	夜間	昼間	夜間	昼間	夜間	昼間	夜間		
									Leq (6時~22時)	Leq (22時~6時)	○環境基準達成 ×環境基準超過	○環境基準達成 ×環境基準超過						
42	国道185号線	呉市広古新開2丁目1番地先	C	6	無	7.2	30.0	1.2	H29.11.21~ H29.11.22	68	63	○	○	330	43	7.9	9.3	-
43	国道31号線	呉市天応大浜3丁目2番地先	C	4	無	2.9	32.0	1.2	H29.11.1~ H29.11.2	69	64	○	○	222	45	11.7	16.2	-
44	国道31号線	呉市狩留賀町1丁目地先	B	2	無	1.3	120.0	2.0	H29.12.4~ H29.12.5	70	66	○	×	255	-	15.7	-	-
45	呉平谷線	呉市二河町1丁目地先	B	2	無	1.0	8.0	1.2	H29.10.26~ H29.10.27	62	55	○	○	140	-	5.0	-	-
46	国道185号線	呉市広白石1丁目3番地先	C	4	無	0.5	8.0	2.4	H29.10.30~ H29.10.31	70	65	○	×	296	-	7.4	-	-
47	阿賀中央西畑線	呉市阿賀北9丁目8番地先	C	4	無	0.5	13.0	3.5	H29.10.23~ H29.10.24	65	56	○	○	103	-	10.7	-	-
48	一般国道2号	竹原市西野町1950-1(緑シタニ)	C	3	無	5.3	40.5	1.2	29.10.24	73	-	×	×	161	-	36.0	-	-
49	一般国道2号	竹原市西野町1950-1(緑シタニ)	C	3	無	52.3	40.0	1.2	29.10.24	56	-	○	×	161	-	36.0	-	○
50	一般国道432号	竹原市竹原町3540-3(セブンイレブン竹原中央店)	B	2	無	3.9	25.0	1.2	29.10.25	64	-	○	×	159	-	11.9	-	-
51	一般国道432号	竹原市竹原町3540-3(セブンイレブン竹原中央店)	B	2	無	50.0	10.0	1.2	29.10.25	57	-	○	×	159	-	11.9	-	○
52	一般国道185号	竹原市中央4丁目7-11(竹原書院図書館)	C	3	無	3.7	16.0	1.2	29.10.25	65	-	○	×	116	-	11.2	-	-
53	一般国道185号	竹原市中央4丁目7-11(竹原書院図書館)	C	3	無	27.0	24.0	1.2	29.10.25	56	-	○	×	116	-	11.2	-	○
54	一般国道185号	竹原市福田町310(竹原火力発電所西側)	C	3	無	1.9	30.3	1.2	29.10.25	68	-	○	×	84	-	13.1	-	-
55	一般国道185号	竹原市福田町310(竹原火力発電所西側)	C	3	無	51.9	27.0	1.2	29.10.25	50	-	○	×	84	-	13.1	-	○
56	県道三原竹原線	三原市小泉町5235番地	C	2	無	3.1	47.0	1.2	29.11.8~ 29.11.9	67	58	○	○	101	8	3.3	2.1	-
57	県道三原竹原線	三原市小泉町5662番地	C	2	無	120.0	4.6	1.2	29.11.8~ 29.11.9	45	37	○	○	-	-	-	-	○
58	県道本郷久井線	三原市高坂町真良843番地1	C	2	無	2.5	13.0	1.2	29.12.1	67	-	○	×	37	-	24.3	-	-
59	県道本郷久井線	三原市高坂町真良203番地1	C	2	無	1.0	30.0	1.2	29.12.1	68	-	○	×	50	-	22	-	-
60	市道沼田西町79号線	三原市沼田西町松江1753番地1	C	1	無	2.0	44.0	1.2	29.12.1	56	-	○	×	7	-	14.3	-	-
61	県道三原竹原線	三原市小泉町4926番地4	C	1	無	2.0	22.0	1.2	29.12.1	65	-	○	×	68	-	5.9	-	-
62	県道東広島本郷忠海線	三原市小泉町3404番地	C	2	無	1.0	30.0	1.2	29.11.28	64	-	○	×	28	-	10.7	-	-
63	一般国道185号線	三原市幸崎能地6丁目13番	C	2	無	2.0	20.0	1.2	29.11.28	69	-	○	×	44	-	25	-	-
64	県道佐木島線	三原市鷺浦町向田野浦2170番地2	C	2	無	1.0	15.0	1.2	29.12.6	55	-	○	×	4	-	25	-	-
65	県道尾道三原線	三原市中之町6丁目3番	B	2	無	5.7	23.0	1.2	29.11.30	66	-	○	×	153	-	7.2	-	-
66	県道三原大草線	三原市小坂町3759番地6	C	2	無	3.0	5.0	1.2	29.12.7	64	-	○	×	33	-	12.1	-	-
67	一般国道2号線	三原市長谷5丁目5番地1	C	2	無	3.0	20.0	1.2	29.12.1	74	-	×	×	210	-	34.3	-	-
68	市道本町45号線	三原市本町3丁目14番16号	C	1	無	1.0	3.0	1.2	29.11.30	63	-	○	×	47	-	0.0	-	-
69	市道宮沖13号線	三原市宮沖2丁目9番3号	B	2	無	2.0	2.5	1.2	29.11.30	67	-	○	×	76	-	13.2	-	-
70	一般国道2号線	三原市糸崎2丁目9番43号	C	2	無	3.0	10.0	1.2	29.11.30	71	-	×	×	166	-	14.5	-	-
71	一般国道2号線	三原市皆実1丁目21番15号	C	2	無	4.0	10.0	1.2	29.11.30	69	-	○	×	225	-	7.6	-	-
72	県道三原竹原線	三原市沼田東町七宝1288番地1	C	2	無	3.0	40.0	1.2	29.12.7	71	-	×	×	108	-	9.3	-	-
73	一般国道185号線	三原市和田1丁目8番1号	C	2	無	3.0	10.0	1.2	29.11.30	64	-	○	×	93	-	8.6	-	-
74	県道三原竹原線	三原市小泉町4926番地1	C	2	無	3.0	45.0	1.2	29.11.29	68	-	○	×	85	-	4.7	-	-
75	一般国道185号線	三原市須波西1丁目2番1号	C	2	無	5.0	20.0	1.2	29.11.28	68	-	○	×	123	-	10.6	-	-
76	県道佐木島線	三原市鷺浦町須波2122番地	C	2	無	1.0	30.0	1.2	29.12.6	54	-	○	×	8	-	0	-	-
77	一般国道185号線	三原市須波ハイツ1丁目5番1号	C	2	無	50.0	-	1.2	29.11.28	58	-	○	×	120	-	9.2	-	○
78	一般国道185号線	三原市幸崎能地1丁目1番	C	2	無	1.0	60.0	1.2	29.11.28	68	-	○	×	75	-	8	-	-
79	一般国道2号線	三原市木原1丁目4番1号	C	2	無	2.0	5.0	1.2	29.11.30	77	-	×	×	310	-	25.8	-	-
80	県道宇津土八幡線	三原市八幡町善532番地	C	2	無	1.0	50.0	1.2	29.11.27	57	-	○	×	3	-	0	-	-
81	一般国道486号線	三原市八幡町美生1242番地5	C	2	無	3.0	40.0	1.2	29.11.27	68	-	○	×	60	-	21.7	-	-
82	県道三原東城線	三原市八幡町垣内601番地	C	2	無	2.0	10.0	1.2	29.11.27	69	-	○	×	48	-	14.6	-	-
83	県道本郷久井線	三原市高坂町真良3234番地	C	2	無	3.0	60.0	1.2	29.12.1	64	-	○	×	17	-	17.6	-	-
84	県道本郷久井線	三原市高坂町真良2158番地5	C	2	無	2.0	133.0	1.2	29.12.1	66	-	○	×	31	-	29	-	-

番号	道路名	測定場所	環境基準 車線数 類型	防音壁の有無	測定位置 (m)			測定年月日	騒音レベル (dB)		環境基準評価		交通量 (台/10分)		大型車混入率 (%)		道路背後地	
					車道端からの距離	住宅等からの距離	地上からの高さ		昼間	夜間	昼間	夜間	昼間	夜間	昼間	夜間		
									Leq (6時~22時)	Leq (22時~6時)	○環境基準達成 ×環境基準超過	○環境基準達成 ×環境基準超過						
85	県道三原東城線	三原市八坂町229番地	C	2	無	30.0	-	1.2	29.11.27	59	-	○	×	64	-	7.8	-	○
86	県道尾道三原線	三原市中之町9丁目11番10号	C	2	無	3.0	10.0	1.2	29.11.30	70	-	○	×	102	-	12.7	-	-
87	県道尾道三原線	三原市深町1443番地	C	2	無	3.0	15.0	1.2	29.11.29	72	-	×	×	153	-	47.1	-	-
88	県道尾道三原線	三原市中之町2丁目17番	B	2	無	4.0	100.0	1.2	29.11.30	66	-	○	×	158	-	5.1	-	-
89	高速道路山陽線	三原市八幡町垣内651番地	C	4	有	30.0	-	1.2	29.11.27	57	-	○	×	394	-	28.4	-	○
90	県道尾道三原線	三原市館町2丁目15番14号	B	2	無	4.0	10.0	1.2	29.11.30	68	-	○	×	158	-	8.9	-	-
91	市道館町9号線	三原市館町1丁目3番1号	B	2	無	3.0	18.0	1.2	29.11.30	55	-	○	×	3	-	33.3	-	-
92	一般国道185号線	三原市幸崎能地4丁目10番1号	C	2	無	2.0	10.0	1.2	29.11.28	64	-	○	×	51	-	17.6	-	-
93	一般国道2号線	三原市糸崎8丁目10番1号	B	2	無	2.0	20.0	1.2	29.11.30	74	-	×	×	132	-	20.5	-	-
94	県道瀬野側福富本郷線	三原市本郷町船木3105番地3	B	2	無	4.0	19.0	1.2	29.11.28	67	-	○	×	85	-	14.1	-	-
95	県道瀬野側福富本郷線	三原市本郷町船木3080番地2	C	2	無	5.0	18.0	1.2	29.11.28	68	-	○	×	115	-	16.5	-	-
96	県道東広島本郷忠海線	三原市本郷町上北方726番地	B	2	無	3.0	65.0	1.2	29.11.28	65	-	○	×	30	-	6.7	-	-
97	県道本郷久井線	三原市本郷北2丁目8番	B	2	無	5.0	35.0	1.2	29.12.1	65	-	○	×	62	-	12.9	-	-
98	県道瀬野側福富本郷線	三原市下北方1丁目14番15号	C	2	無	2.5	50.0	1.2	29.11.28	64	-	○	×	61	-	4.9	-	-
99	指導駅前愛宕線	三原市本郷南6丁目21番37号	C	2	無	5.0	4.0	1.2	29.11.28	60	-	○	×	86	-	2.3	-	-
100	市道駅前惣門2号線	三原市本郷南3丁目13番18号	A	2	無	1.0	10.0	1.2	29.12.1	63	-	○	×	30	-	3.3	-	-
101	一般国道2号線	三原市本郷南1丁目11番5号	B	2	有	15.0	-	1.2	29.12.1	62	-	○	×	249	-	30.9	-	○
102	県道東広島本郷忠海線	三原市本郷町南方4760番地	B	2	無	7.5	37.0	1.2	29.11.28	62	-	○	×	44	-	15.9	-	-
103	一般国道2号線	三原市本郷町南方6623番地	B	4	無	3.5	70.0	1.2	29.11.28	74	-	×	×	136	-	46.3	-	-
104	県道東広島本郷忠海線	三原市本郷町南方1005番地2	B	2	無	3.0	10.0	1.2	29.11.28	67	-	○	×	49	-	10.2	-	-
105	県道三原東城線	三原市久井町下津1445番地2	B	2	無	45.0	-	1.2	29.12.1	49	-	○	×	59	-	11.9	-	○
106	県道三原東城線	三原市久井町下津1631番地9	未	2	無	1.0	3.5	1.2	29.12.1	69	-	○	×	47	-	14.9	-	-
107	一般国道486号線	三原市久井町坂井原3024番地	未	2	無	2.8	25.0	1.2	29.11.27	69	-	○	×	27	-	22.2	-	-
108	市道中野線	三原市久井町山中野1337番地	未	2	無	2.5	13.0	1.2	29.12.1	66	-	○	×	21	-	9.5	-	-
109	県道羽和泉室町線	三原市久井町和草1906番地1	未	2	無	4.0	30.0	1.2	29.12.1	59	-	○	×	10	-	10	-	-
110	県道三原東城線	三原市久井町江木1159番地1	B	2	無	3.0	67.0	1.2	29.12.1	68	-	○	×	52	-	13.5	-	-
111	一般国道432号線	三原市大和町萩原652番地7	C	2	無	5.3	20.0	1.2	29.11.27	60	-	○	×	25	-	20	-	-
112	一般国道432号線	三原市大和町下徳良324番地	C	2	有	2.6	39.0	1.2	29.11.27	61	-	○	×	23	-	13.0	-	-
113	一般国道432号線	三原市大和町和木652番地3	C	2	無	3.8	10.0	1.2	29.11.27	61	-	○	×	28	-	3.6	-	-
114	一般国道432号線	三原市大和町和木1531番地6	B	2	無	30.0	-	1.2	29.11.27	51	-	○	×	20	-	0	-	○
115	一般国道436号線	三原市大和町和木1523番地5	B	2	無	2.5	14.0	1.2	29.11.27	63	-	○	×	33	-	9.1	-	-
116	県道下徳良本郷線	三原市大和町大草9121番地4	C	2	無	1.5	6.0	1.2	29.11.27	63	-	○	×	17	-	5.9	-	-
117	農道下徳良1号線	三原市大和町下徳良2587番地	未	2	無	5.6	19.8	1.2	29.11.27	61	-	○	×	28	-	14.3	-	-
118	県道本郷大和線	三原市大和町平坂3番55(山地番)	未	2	無	30.0	-	1.2	29.11.27	51	-	○	×	37	-	13.5	-	○
119	一般県道草深古市松永線	尾道市浦崎町50	C	2	無	1.0	2.6	1.2	29.12.6~ 29.12.8	63	59	○	○	59	18	6.8	0	-
120	一般県道向島循環線	尾道市向島町5581-20	C	2	無	1.0	2.0	1.2	29.12.7~ 29.12.15	65	61	○	○	84	30	4.8	0	-
121	旧県道美ノ郷新沖田線	尾道市美ノ郷町三成197-1	A	2	無	1.0	10.0	1.2	29.12.22	67	64	○	○	79	17	6.3	5.9	-
122	国道2号	福山市手城町	C	4	無	0.0	-	1.2	29.5.17~ 29.5.18	70	70	○	○	372	150	9.95	29.3	-
123	国道2号	福山市手城町	C	4	無	-	-	1.2	29.5.17~ 29.5.18	51	43	○	○	372	150	9.95	29.3	○
124	国道2号	福山市東桜町	C	6	無	0.0	-	1.2	30.3.13~ 30.3.14	66	65	○	○	505	223	10.1	13.5	-
125	国道2号	福山市東桜町	C	6	無	-	-	1.2	30.3.13~ 30.3.14	60	60	○	○	505	223	10.1	13.5	○
126	国道2号	福山市津之郷町	C	4	無	0.0	-	1.2	29.5.17~ 29.5.18	67	65	○	○	400	166	13.0	19.3	-
127	国道2号	福山市津之郷町	C	4	無	-	-	1.2	29.5.17~ 29.5.18	45	43	○	○	400	166	13.0	19.3	○

番号	道路名	測定場所	環境基準 車線数 防音壁の有無	測定位置 (m)			測定年月日	騒音レベル (dB)		環境基準評価		交通量 (台/10分)		大型車混入率 (%)		道路背後地
				車道端からの距離	住宅等からの距離	地上からの高さ		昼間	夜間	昼間	夜間	昼間	夜間	昼間	夜間	
								Leq (6時~22時)	Leq (22時~6時)	○環境基準達成 ×環境基準超過	○環境基準達成 ×環境基準超過					
128	国道 486 号	福山市新市町戸手	B 4 無	1.3	-	1.2	29.12.21~ 29.12.22	66	61	○	○	340	161	5.29	4.97	-
129	国道 486 号	福山市新市町戸手	B 4 無	-	-	1.2	29.12.21~ 29.12.22	43	41	○	○	340	161	5.29	4.97	○
130	県道 鞆松永線	福山市沼隈町草深	C 2 無	15.6	-	1.2	29.5.30~ 29.5.31	59	53	○	○	144	36	2.78	0	-
131	県道 鞆松永線	福山市沼隈町草深	C 2 無	-	-	1.2	29.5.30~ 29.5.31	45	39	○	○	144	36	2.78	0	○
132	一般国道 486 号	府中市府川町	C 2 無	3.2	0.0	1.2	29.10.17~ 29.10.18	68	66	○	×	160	45	11.3	17.8	-
133	一般国道 486 号	府中市父石町	B 2 無	1.8	0.0	1.2	29.10.17~ 29.10.18	74	70	×	×	165	27	13.9	7.4	-
134	一般県道 三 次イ ンタ ー道 線	三次市西酒屋1137	B 2 無	3.9	10.0	1.2	29.10.4	69	-	○	-	90	-	25.6	-	-
135	一般県道 一 和知 塩町 道線	三次市向江田町3362- 7	- 2 無	3.8	40.0	1.2	29.10.5	66	-	○	-	55	-	14.5	-	-
136	主要地方道 三 三 要 次 高 野 道線	三次市君田町泉吉田 311-1	- 2 無	3.9	215.0	1.2	29.10.3	62	-	○	-	27	-	11.1	-	-
137	主要地方道 三 三 要 次 地 庄 方 原 道線	三次市三良坂町三良 坂2859	A 2 無	2.5	17.0	1.2	29.10.4	66	-	○	-	46	-	13.0	-	-
138	主要地方道 主 世 羅 地 甲 田 道線	三次市三和町上坂木 38-4	- 2 無	4.1	87.0	1.2	29.10.4	64	-	○	-	48	-	18.8	-	-
139	中国自動車道	庄原市峰田町	- 4 無	29.5	-	1.2	29.10.17~ 29.10.18	47	42	○	○	49	19	37.8	81.1	-
140	中国自動車道	庄原市峰田町	- 4 無	50.0	-	1.2	29.10.17~ 29.10.18	49	45	○	○	49	19	37.8	81.1	○
141	一般国道 183 号	庄原市宮内町	C 2 無	2.9	-	1.2	29.10.17~ 29.10.18	65	56	○	○	49	4	9.2	12.5	-
142	一般国道 183 号	庄原市宮内町	C 2 無	28.0	-	1.2	29.10.17~ 29.10.18	52	43	○	○	49	4	9.2	12.5	○
143	一般国道 186 号	大竹市元町4丁目上市 公園前	B 2 無	2.0	15.0	1.2	29.12.22	54	46	○	○	8	9	0	0	-
144	市道 玖波・青木線	大竹市黒川2丁目イン ター高架下	B 2 無	1.0	8.0	1.2	29.12.18	63	-	○	-	65	-	23.1	-	-
145	一般県道 大竹・湯来線	大竹市玖波町大原 集会所前	B 2 無	2.0	50.0	1.2	29.12.18	63	-	○	-	26	-	26.9	-	-
146	主要地方道 吉 舎 豊 栄 線	東広島市豊栄町吉原 2118-3	B 2 無	1.8	20.0	1.2	29.4.12	57	-	○	-	13	-	23.1	-	-
147	一般国道 375 号	東広島市豊栄町飯田 816	- 2 無	1.4	14.5	1.2	29.4.12	66	-	○	-	52	-	11.5	-	-
148	主要地方道 吉 舎 豊 栄 線	東広島市豊栄町清武 1094	- 2 無	1.3	8.0	1.2	29.4.12	62	-	○	-	18	-	16.7	-	-
149	主要地方道 吉 田 豊 栄 線	東広島市豊栄町別府 41-3	- 2 無	1.7	35.0	1.2	29.4.12	68	-	○	-	35	-	17.1	-	-
150	一般国道 375 号	東広島市豊栄町鍛冶 屋437-7	B 2 無	1.1	25.0	1.2	29.4.12	68	-	○	-	80	-	13.8	-	-
151	市道 鍛冶屋線	東広島市豊栄町乃美 2817-1	- 2 無	5.5	12.5	1.2	29.4.12	44	-	○	-	4	-	0.0	-	-
152	一般国道 486 号	東広島市豊栄町安宿 4025-1	- 2 無	3.8	12.5	1.2	29.4.12	58	-	○	-	18	-	5.6	-	-
153	主要地方道 大 和 福 富 線	東広島市豊栄町能良 390-5	- 2 無	2.3	62.0	1.2	29.4.12	63	-	○	-	22	-	22.7	-	-
154	一般国道 375 号	東広島市福富町久芳 2300-1	B 2 無	2.1	10.0	1.2	29.4.19	68	-	○	-	67	-	14.9	-	-
155	一般国道 375 号	東広島市福富町久芳 3860-1	C 2 無	3.5	45.0	1.2	29.4.12	67	-	○	-	72	-	20.8	-	-
156	一般県道 下竹 仁 久 芳 線	東広島市福富町久芳 4402-1	- 2 無	1.7	4.5	1.2	29.4.12	67	-	○	-	23	-	43.5	-	-
157	主要地方道 瀬 野 川 福 富 本 郷 線	東広島市福富町上竹 仁168-3	- 2 無	3.3	50.0	1.2	29.4.12	66	-	○	-	22	-	40.9	-	-
158	主要地方道 瀬 野 川 福 富 本 郷 線	東広島市福富町下竹 仁470-1	- 2 無	3.3	10.0	1.2	29.4.12	65	-	○	-	31	-	19.4	-	-
159	主要地方道 瀬 野 川 福 富 本 郷 線	東広島市福富町下竹 仁937-2	- 2 無	2.5	50.0	1.2	29.4.12	66	-	○	-	18	-	27.8	-	-
160	一般国道 375 号	東広島市福富町上戸 野2502-3	- 2 無	2.5	24.0	1.2	29.4.12	69	-	○	-	101	-	17.8	-	-
161	主要地方道 瀬 野 川 福 富 本 郷 線	東広島市河内町戸野 719-1	- 2 無	2.1	14.0	1.2	29.4.13	65	-	○	-	26	-	11.5	-	-
162	主要地方道 瀬 野 川 福 富 本 郷 線	東広島市河内町河戸 2080-1	- 2 無	2.8	29.0	1.2	29.4.13	64	-	○	-	22	-	9.1	-	-
163	主要地方道 瀬 野 川 福 富 本 郷 線	東広島市河内町上河 内847-1	- 2 無	3.4	26.0	1.2	29.4.13	65	-	○	-	25	-	8.0	-	-
164	主要地方道 瀬 野 川 福 富 本 郷 線	東広島市河内町上河 内280-1	- 2 無	0.9	14.0	1.2	29.4.13	62	-	○	-	24	-	4.2	-	-
165	一般国道 432 号	東広島市河内町中河 内1202-2	B 2 無	1.4	4.0	1.2	29.4.13	63	-	○	-	29	-	0.0	-	-
166	一般国道 432 号	東広島市河内町入野 2056-1	- 2 無	4.3	17.0	1.2	29.4.13	63	-	○	-	45	-	8.9	-	-
167	主要地方道 東 広 島 本 郷 忠 海 線	東広島市河内町入野 2730	- 2 無	1.0	6.0	1.2	29.4.14	66	-	○	-	45	-	26.7	-	-
168	一般国道 432 号	東広島市河内町入野 4430	- 2 無	2.5	53.0	1.2	29.4.14	69	-	○	-	63	-	34.9	-	-
169	一般県道 吉川 大 多 田 線	東広島市黒瀬町大多 田1131-2	- 2 無	4.5	19.0	1.2	29.4.19	67	-	○	-	53	-	26.4	-	-
170	一般国道 375 号	東広島市黒瀬町南方 849-8	C 2 無	3.6	15.0	1.2	29.4.19	67	-	○	-	152	-	11.8	-	-

番号	道路名	測定場所	環境基準 車線数 防音壁の有無	測定位置 (m)			測定年月日	騒音レベル (dB)		環境基準評価		交通量 (台/10分)		大型車混入率 (%)		道路背後地		
				車道端からの距離	住宅等からの距離	地上からの高さ		昼間	夜間	昼間	夜間	昼間	夜間	昼間	夜間			
								Leq (6時~22時)	Leq (22時~6時)	○環境基準達成 ×環境基準超過	○環境基準達成 ×環境基準超過							
171	一般国道375号	東広島市黒瀬町乃美尾352-10	B	2	無	1.4	8.0	1.2	29.4.19	69	-	○	-	161	-	14.9	-	-
172	主要地方道矢野安浦線	東広島市黒瀬町椋原934-6	B	2	無	1.7	9.0	1.2	29.4.19	69	-	○	-	151	-	11.9	-	-
173	一般国道375号	東広島市黒瀬町丸山1367	C	2	無	1.3	10.0	1.2	29.4.19	69	-	○	-	141	-	10.6	-	-
174	一般県道小多田安浦線	東広島市黒瀬町宗近柳国735-102	-	2	無	0.3	15.0	1.2	29.4.19	66	-	○	-	40	-	10.0	-	-
175	一般県道岡郷東市之堂線	東広島市黒瀬町乃美尾5019	-	1	無	1.6	8.0	1.2	29.4.19	45	-	○	-	1	-	0.0	-	-
176	主要地方道矢野安浦線	東広島市黒瀬町菅田866	-	2	無	5.0	14.0	1.2	29.4.19	69	-	○	-	139	-	8.6	-	-
177	一般国道185号(安芸津バイパス)	東広島市安芸津町三津4682	B	2	無	4.3	22.0	1.2	29.4.13	57	-	○	-	28	-	7.1	-	-
178	主要地方道安芸津下三永線	東広島市安芸津町三津4953-1	B	2	無	2.1	34.0	1.2	29.4.13	66	-	○	-	65	-	7.7	-	-
179	主要地方道安芸津下三永線	東広島市安芸津町三津4401-8	B	2	無	4.9	27.0	1.2	29.4.13	64	-	○	-	79	-	7.6	-	-
180	一般国道185号	東広島市安芸津町三津4090-3	C	2	無	2.9	9.0	1.2	29.4.13	66	-	○	-	89	-	5.6	-	-
181	一般国道185号	東広島市安芸津町木谷350-18	C	2	無	1.2	6.0	1.2	29.4.13	68	-	○	-	134	-	12.7	-	-
182	一般県道内海三津線	東広島市安芸津町風早757-2	B	2	無	1.9	5.0	1.2	29.4.13	67	-	○	-	29	-	20.7	-	-
183	一般国道185号	東広島市安芸津町小松原391-1	C	2	無	1.2	12.0	1.2	29.4.13	67	-	○	-	68	-	13.2	-	-
184	一般県道西高屋停車場線	東広島市高屋町杵原1398-5	-	2	無	7.7	69.0	1.2	29.4.14	63	-	○	-	125	-	4.8	-	-
185	一般県道西高屋停車場線	東広島市高屋町杵原1349-2	-	2	無	45.1	39.0	1.2	29.4.14	51	-	○	-	125	-	4.8	-	○
186	一般国道375号	東広島市高屋町稲木307	C	2	無	3.7	18.0	1.2	29.4.14	67	-	○	-	163	-	12.9	-	-
187	一般国道375号	東広島市高屋町稲木307	C	2	無	51.8	55.0	1.2	29.4.14	54	-	○	-	163	-	12.9	-	○
188	主要地方道東広島本郷忠海線	東広島市高屋町小谷3300	B	2	無	1.8	18.0	1.2	29.4.14	67	-	○	-	122	-	12.3	-	-
189	主要地方道東広島本郷忠海線	東広島市高屋町小谷3300	B	2	無	19.8	16.0	1.2	29.4.14	56	-	○	-	122	-	12.3	-	○
190	主要地方道東広島白木線	東広島市志和町志和東4661-12	-	2	無	1.7	17.0	1.2	29.4.20	71	-	×	-	76	-	21.1	-	-
191	主要地方道東広島白木線	東広島市志和町志和東4661-12	-	2	無	26.3	12.0	1.2	29.4.20	56	-	○	-	76	-	21.1	-	○
192	主要地方道瀬野川福富本郷線	東広島市志和町志和西1458	B	2	無	2.7	60.0	1.2	29.4.20	69	-	○	-	66	-	27.3	-	-
193	主要地方道瀬野川福富本郷線	東広島市志和町志和西1458	B	2	無	35.9	31.0	1.2	29.4.20	52	-	○	-	66	-	27.3	-	○
194	一般国道486号	東広島市西条御条町6-4	C	2	無	4.2	19.4	1.2	29.4.18	71	-	×	-	214	-	4.2	-	-
195	一般国道486号	東広島市西条御条町6-4	C	2	無	11.9	19.4	1.2	29.4.18	65	-	○	-	214	-	4.2	-	○
196	市道西条駅大学線	東広島市西条町御園字309-1	B	4	無	7.5	25.0	1.2	29.4.14	62	-	○	-	193	-	4.1	-	-
197	市道西条駅大学線	東広島市西条町御園字309-1	B	4	無	22.6	22.0	1.2	29.4.14	55	-	○	-	193	-	4.1	-	○
198	一般国道375号	東広島市西条町吉行863	B	4	無	5.3	17.0	1.2	29.4.18	67	-	○	-	234	-	8.5	-	-
199	一般国道375号	東広島市西条町吉行863	B	4	無	48.4	25.0	1.2	29.4.18	52	-	○	-	234	-	8.5	-	○
200	一般国道375号	東広島市西条町御園字6485-1	B	4	無	8.4	20.0	1.2	29.4.18	65	-	○	-	261	-	13.8	-	-
201	一般国道375号	東広島市西条町御園字6479-9	B	4	無	32.1	5.5	1.2	29.4.18	59	-	○	-	261	-	13.8	-	○
202	一般国道375号	東広島市鏡山三丁目12-26	C	2	無	4.7	5.0	1.2	29.4.18	67	-	○	-	241	-	8.3	-	-
203	一般国道375号	東広島市鏡山三丁目12-26	C	2	無	30.2	5.0	1.2	29.4.18	53	-	○	-	241	-	8.3	-	○
204	一般国道2号(西条バイパス)	東広島市西条町御園字725-18	B	2	有	17.6	2.0	1.2	29.4.14	52	-	○	-	202	-	27.7	-	-
205	一般国道2号(西条バイパス)	東広島市西条町御園字725-20	B	2	有	33.6	9.0	1.2	29.4.14	51	-	○	-	202	-	27.7	-	○
206	主要地方道安芸津下三永線	東広島市三永一丁目5-23	C	4	無	6.7	37.0	1.2	29.4.18	61	-	○	-	89	-	9.0	-	-
207	主要地方道馬木八本松線	東広島市西条町馬木396-4	-	2	無	1.8	12.0	1.2	29.4.18	68	-	○	-	84	-	17.9	-	-
208	主要地方道馬木八本松線	東広島市西条町馬木396-4	-	2	無	17.1	6.0	1.2	29.4.18	58	-	○	-	84	-	17.9	-	○
209	一般県道津江八本松線	東広島市八本松町吉川239	C	2	無	1.8	6.0	1.2	29.4.18	63	-	○	-	50	-	8.0	-	-
210	一般県道津江八本松線	東広島市八本松町吉川239	C	2	無	31.2	7.0	1.2	29.4.18	50	-	○	-	50	-	8.0	-	○
211	主要地方道馬木八本松線	東広島市八本松町原9243-2	C	2	無	1.5	12.4	1.2	29.4.18	66	-	○	-	73	-	11.0	-	-
212	主要地方道馬木八本松線	東広島市八本松町原9243-2	C	2	無	44.8	29.0	1.2	29.4.18	54	-	○	-	73	-	11.0	-	○
213	市道八本松寺家線	東広島市八本松南五丁目5-14	A	2	無	2.5	6.0	1.2	29.4.20	59	-	○	-	31	-	6.5	-	-

番号	道路名	測定場所	環境基準 車線数 防音壁の有無	測定位置 (m)			測定年月日	騒音レベル (dB)		環境基準評価		交通量 (台/10分)		大型車混入率 (%)		道路背後地
				車道端からの距離	住宅等からの距離	地上からの高さ		昼間	夜間	昼間	夜間	昼間	夜間	昼間	夜間	
								Leq (6時~22時)	Leq (22時~6時)	○環境基準達成 ×環境基準超過	○環境基準達成 ×環境基準超過					
214	一般国道486号	東広島市八本松東七丁目4-19	B 2 無	1.4	15.0	1.2	29.4.20	72	-	×	-	138	-	19.6	-	-
215	一般国道486号	東広島市八本松東七丁目5-6	B 2 無	25.9	37.0	1.2	29.4.20	59	-	○	-	138	-	19.6	-	○
216	主要地方道東広島向原線	東広島市八本松飯田一丁目6-9	C 2 無	8.6	49.0	1.2	29.4.18	65	-	○	-	121	-	8.3	-	-
217	県道329号 飯田吉行線	東広島市西条町寺家6084-1	B 2 無	2.7	12.0	1.2	29.4.14	65	-	○	-	113	-	5.3	-	-
218	市道吉行飯田線	東広島市西条町寺家4634	B 3 無	4.0	22.0	1.2	29.4.20	60	-	○	-	105	-	5.7	-	-
219	市道前谷磯松線	東広島市八本松東三丁目31-26	B 2 無	4.8	12.0	1.2	29.4.18	64	-	○	-	93	-	8.6	-	-
220	一般国道375号 (東広島呉道路)	東広島市西条町森近1091	- 1 無	10.6	40.0	1.2	29.4.20	57	-	○	-	127	-	26.8	-	-
221	一般県道栗谷大野線	廿日市市大野中央四丁目4番16号	C 4 無	4.8	8.8	1.2	30.1.30	61	-	○	-	72	-	8.3	-	-
222	一般県道栗谷大野線	廿日市市大野中央四丁目4番	C 4 無	46.4	24.3	1.2	30.1.30	53	-	○	-	72	-	8.3	-	○
223	市道前空駅鯛ノ原線	廿日市市前空六丁目4番	A 2 無	2.9	4.3	1.2	30.1.30	60	-	○	-	28	-	0	-	-
224	市道前空駅鯛ノ原線	廿日市市前空六丁目4番	A 2 無	36.3	8.5	1.2	30.1.30	44	-	○	-	28	-	0	-	○
225	一般県道廿日市港線	串戸三丁目2番	B 4 無	4.3	7.0	1.2	30.2.1	72	-	×	-	353	-	16.4	-	-
226	一般県道廿日市港線	串戸三丁目2番	B 4 無	18.7	3.0	1.2	30.2.1	57	-	○	-	353	-	16.4	-	○
227	一般国道2号	廿日市市宮島口西一丁目3番38号	C 2 無	2.5	10.4	1.2	30.1.31~30.2.1	64	59	○	○	252	192	9.6	44.9	-
228	一般国道2号	廿日市市宮島口西一丁目3番38号	C 2 無	27.0	1.5	1.2	30.1.31~30.2.1	56	54	○	○	252	192	9.6	44.9	○
229	一般国道2号	廿日市市阿品二丁目26番	C 4 無	3.0	15.0	1.2	30.1.31~30.2.1	73	71	×	×	317	111	5.00	26.4	-
230	一般国道2号	廿日市市阿品二丁目26番	C 4 無	42.0	3.7	1.2	30.1.31~30.2.1	56	51	○	○	317	111	5.00	26.4	○
231	吉田豊栄線	安芸高田市吉田町吉田3446-1	B 2 無	1.6	17.7	1.2	29.6.6	65	-	○	-	42	-	4.8	-	-
232	一般国道54号	安芸高田市八千代町勝田1486	B 2 無	1.8	13.9	1.2	29.6.5	73	-	×	-	117	-	13.7	-	-
233	浜田八重可部線	安芸高田市八千代町上根849-1	B 2 無	1.7	11.7	1.2	29.6.5	67	-	○	-	16	-	43.8	-	-
234	浜田八重可部線	安芸高田市八千代町勝田505	C 2 無	2.0	53.4	1.2	29.6.5	64	-	○	-	48	-	16.7	-	-
235	吉田邑南線	安芸高田市美土里町生田1836-6	- 2 無	3.2	32.5	1.2	29.6.6	60	-	○	-	12	-	33.3	-	-
236	一般国道433号	安芸高田市美土里町北2514	- 2 無	2.4	28.0	1.2	29.6.6	57	-	○	-	6	-	33.3	-	-
237	金屋壬生線	安芸高田市美土里町本郷1888	- 2 無	1.2	16.4	1.2	29.6.6	62	-	○	-	22	-	27.3	-	-
238	甲田作木線	安芸高田市高宮町佐々部983	- 2 無	4.0	57.0	1.2	29.6.6	61	-	○	-	24	-	16.7	-	-
239	北船木線	安芸高田市高宮町船木81-4	- 2 無	2.6	8.9	1.2	29.6.6	57	-	○	-	8	-	25.0	-	-
240	三次美土里線	安芸高田市高宮町原田3899	B 2 無	3.3	36.4	1.2	29.6.6	65	-	○	-	34	-	26.5	-	-
241	下北甲田線	安芸高田市高宮町原田3430	B 2 無	4.6	71.5	1.2	29.6.6	57	-	○	-	21	-	0.0	-	-
242	世羅甲田線	安芸高田市甲田町高田原1440	B 2 無	1.1	8.0	1.2	29.6.8	66	-	○	-	53	-	15.1	-	-
243	東広島向原線	安芸高田市向原町長田2554-6	C 2 無	2.8	2.3	1.2	29.6.5	56	-	○	-	12	-	0.0	-	-
244	吉田豊栄線	安芸高田市向原町坂1636	C 2 無	2.6	19.0	1.2	29.6.5	63	-	○	-	20	-	35.0	-	-
245	江田島大柿線	江田島市江田島町鷺部2丁目13-1	B 2 無	1.2	11.7	1.2	29.11.20	67	-	○	-	99	-	5.1	-	-
246	江田島大柿線	江田島市江田島町鷺部2丁目11-5	B 2 無	36.0	6.0	1.2	29.11.20	53	-	○	-	99	-	5.1	-	○
247	一般国道487号	江田島市能美町鹿川3096-3	B 2 無	1.9	45.0	1.2	29.11.20	65	-	○	-	67	-	10.4	-	-
248	一般国道487号	江田島市能美町鹿川3084-5	B 2 無	30.0	27.0	1.2	29.11.21	51	-	○	-	67	-	10.4	-	○
249	高田沖美江田島線	江田島市沖美町美能937-2	B 2 無	2.9	27.8	1.2	29.11.21	53	-	○	-	10	-	0.0	-	-
250	高田沖美江田島線	江田島市沖美町美能833	B 2 無	30.0	50.0	1.2	29.11.21	46	-	○	-	10	-	0.0	-	○
251	一般国道487号	江田島市大柿町大君1817-49	C 2 無	3.1	9.7	1.2	29.11.20	68	-	○	-	103	-	12.6	-	-
252	一般国道487号	江田島市大柿町大君1817-20	C 2 無	25.0	6.0	1.2	29.11.20	53	-	○	-	103	-	12.6	-	○
253	県道広島中島線	府中町大須4-1-41	C 4 無	4.0	8.0	1.2	29.11.21~29.11.21	70	-	○	×	227	-	11	-	-
254	県道東海田広島線	府中町浜田1-1-16	B 4 無	50.0	1.0	1.2	29.11.27~29.11.27	53	-	○	×	235	-	7.6	-	-
255	県道広島海田線	府中町千代9-12	C 2 無	2.0	20.0	1.2	29.11.22~29.11.22	74	-	×	×	226	-	17.2	-	-
256	町道大須上岡田線	府中町本町4-6-5	B 2 無	50.0	10.0	1.2	29.11.21~29.11.21	50	-	○	×	95	-	7.3	-	-



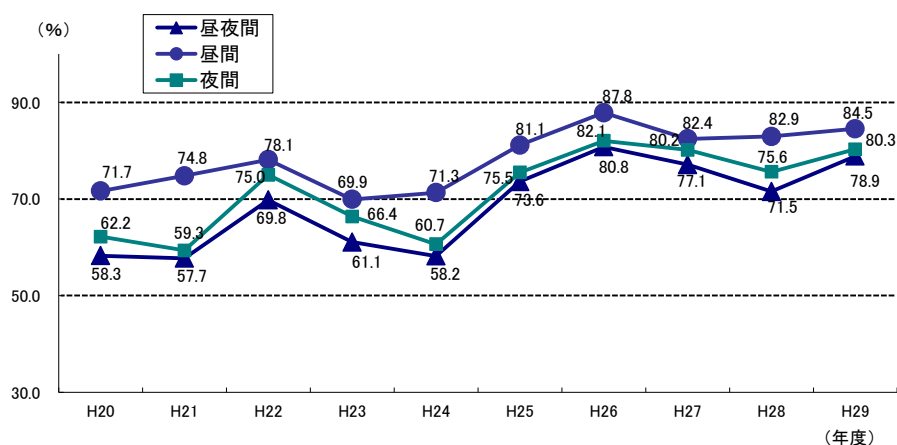
番号	道路名	測定場所	環境基準 車線数 防音壁の有無	測定位置 (m)			測定年月日	騒音レベル (dB)		環境基準評価		交通量 (台/10分)		大型車混入率 (%)		道路背後地
				車道端からの距離	住宅等からの距離	地上からの高さ		昼間	夜間	昼間	夜間	昼間	夜間	昼間	夜間	
								Leq (6時~22時)	Leq (22時~6時)	○環境基準達成 ×環境基準超過	○環境基準達成 ×環境基準超過					
257	県道広島海田線	府中町青崎南2-15	C 2 無	—	—	1.2	29.11.14~ 29.11.15	71	67	×	×	—	—	—	—	—
258	一般国道2号	南堀川町1-39	C 4 無	2.0	20.0	1.2	30.3.23~ 30.3.23	68	—	○	×	256	—	7.03	—	—
259	一般国道2号	南堀川町1-33-4	C 4 無	20.0	2.0	1.2	30.3.23~ 30.3.23	60	—	○	×	256	—	7.03	—	○
260	主要地方道矢野安浦線	安芸郡熊野町中溝3丁目21番	B 2 無	20.0	—	1.2	29.11.14~ 29.11.15	54	50	○	○	—	—	—	—	○
261	主要地方道矢野安浦線	安芸郡熊野町中溝3丁目21番	B 2 無	2.0	—	1.2	29.11.14~ 29.11.15	69	65	○	○	200	33	11.7	21.8	—
262	一般県道瀬野呉線	安芸郡熊野町萩原9丁目644番地	B 2 無	0.0	—	1.2	29.11.14~ 29.11.15	69	62	○	○	125	19	8.1	15.3	—
263	一般国道31号	坂町北新地1-2 坂町立北新地運動公園	C 2 無	1.0	—	1.2	29.12.13~ 29.12.13	75	72	×	×	308	62	13.3	26.4	—
264	一般国道31号	坂町北新地1-2 坂町立北新地運動公園	C 2 無	20.0	—	1.2	29.12.13~ 29.12.13	62	59	○	○	308	62	13.3	26.4	○
265	一般国道31号	坂町横浜東1-21 岡公園	C 4 無	0.8	40.7	1.2	29.12.13~ 29.12.13	72	67	×	×	289	55	12.7	27.2	—
266	一般国道31号	坂町横浜東1-21 岡公園	C 4 無	30.0	—	1.2	29.12.13~ 29.12.13	62	56	○	○	289	55	12.7	27.2	○
267	一般国道31号	坂町小屋浦1-3-6 西谷建工業業株横	B 2 無	1.0	55.0	1.2	29.12.13~ 29.12.13	73	69	×	×	227	47	10.8	22.4	—
268	一般国道31号	坂町小屋浦1-3-6 西谷建工業業株横	B 2 無	20.0	—	1.2	29.12.13~ 29.12.13	65	61	○	○	227	47	10.8	22.4	○
269	一般国道191号	安芸太田町戸内小学校前	B 2 無	30.0	50.0	1.2	30.3.12	55	—	○	—	44	—	20	—	○
270	一般国道191号	安芸太田町戸内松信園前	C 2 無	20.0	10.0	1.2	30.3.12	58	—	○	—	40	—	13	—	○
271	一般国道191号	安芸太田町ぶらっと ホームつなみ	B 2 無	10.0	20.0	1.2	30.3.12	63	—	○	—	40	—	20	—	—
272	一般国道191号	安芸太田町太田川森林組合前	C 2 無	5.0	30.0	1.2	30.3.12	63	—	○	—	59	—	13.2	—	—
273	国道261号線	北広島町山県郡北広島町春木 エトセラ横	C 2 無	3.0	12.0	1.2	29.10.18	73	69	×	×	133	76	24.0	3.9	—
274	主要地方道千代田八千代線	北広島町山県郡北広島町南方 元千代田工業倉庫横	— 2 無	2.0	8.0	1.2	29.10.18	66	—	○	—	19	—	31.6	—	—
275	国道261号線	北広島町山県郡北広島町本地 本地総合センター	— 2 無	3.0	30.0	1.2	29.10.18	66	66	○	×	45	37	11.1	2.7	—
276	国道261号線	北広島町山県郡北広島町春木 新宅譲次宅横	B 2 無	2.0	5.0	1.2	29.10.18	69	69	○	×	79	44	21.5	2.2	—
277	主要地方道千代田八千代線	北広島町山県郡北広島町南方 額田部会館横	— 2 無	1.0	5.0	1.2	29.10.18	69	—	○	—	40	—	10.0	—	—
278	県道都志見千代田線	北広島町山県郡北広島町今田 千代田病院前	B 2 無	3.0	20.0	1.2	29.10.18	59	—	○	—	15	—	6.7	—	—
279	国道433号線	北広島町山県郡北広島町舞鶴 大田錦造所前	— 2 無	1.0	15.0	1.2	29.10.18	66	63	○	○	25	12	8.0	0.0	—
280	県道八幡雲耕線	北広島町山県郡北広島町東八幡原 八幡郵便局・消防屯所前	— 2 無	1.5	1.5	1.2	29.10.4	56	—	○	—	11	—	9.1	—	—
281	国道186号線	北広島町山県郡北広島町大元 旧雄鹿原小学校前	— 2 無	1.5	10.0	1.2	29.10.4	63	—	○	—	15	—	20.0	—	—
282	国道186号線	北広島町山県郡北広島町荒神原 荒神センター前	— 2 無	1.5	10.0	1.2	29.10.4	65	—	○	—	23	—	26.1	—	—
283	国道186号線	北広島町山県郡北広島町川小田 芸北郵便局前	— 2 無	1.5	20.0	1.2	29.10.4	64	—	○	—	25	—	16.0	—	—
284	国道186号線	北広島町山県郡北広島町川小田 近藤商店前	— 2 無	1.5	10.0	1.2	29.10.4	62	—	○	—	31	—	6.5	—	—
285	国道186号線	北広島町山県郡北広島町細見 三叉路	— 2 無	1.5	7.0	1.2	29.10.4	61	—	○	—	27	—	11.0	—	—
286	主要地方道安佐豊平芸北線	北広島町山県郡北広島町移原 役場美和出張所前	— 2 無	1.5	20.0	1.2	29.10.4	53	—	○	—	12	—	—	—	—
287	主要地方道浜田八重可部線	北広島町山県郡北広島町大朝 松尾住宅産業下	— 2 無	2.0	50.0	1.5	29.10.5	69	—	○	—	54	—	14.8	—	—
288	国道261号線	北広島町山県郡北広島町大朝 朝鳴滝	— 2 無	10.0	50.0	1.5	29.10.5	69	—	○	—	33	—	18.2	—	—
289	国道433号線	北広島町山県郡北広島町下石 610-4	— 2 無	5.0	3.0	1.5	29.10.11	67	—	○	—	21	—	19.0	—	—
290	県道烏帽子中原線	北広島町山県郡北広島町西宗 1087-4	— 2 無	5.0	100.0	1.5	29.10.11	54	—	○	—	4	—	25.0	—	—
291	主要地方道安佐豊平芸北線	北広島町山県郡北広島町都志見 4857-2	— 2 無	5.0	80.0	1.5	29.10.11	66	—	○	—	41	—	19.5	—	—
292	主要地方道安佐豊平芸北線	北広島町山県郡北広島町阿坂 4435-5	— 2 無	5.0	3.0	1.5	29.10.11	63	—	○	—	40	—	5.0	—	—
293	県道七曲千代田線	北広島町山県郡北広島町吉木 1600	— 2 無	5.0	50.0	1.5	29.10.11	53	—	○	—	3	—	—	—	—
294	県道澄合豊平線	北広島町山県郡北広島町長笹 1562-2	— 2 無	5.0	100.0	1.5	29.10.11	64	—	○	—	4	—	75.0	—	—
295	県道烏帽子中原線	北広島町山県郡北広島町阿坂 1893-2	— 2 無	5.0	5.0	1.5	29.10.11	52	—	○	—	2	—	50.0	—	—

資料：県環境保全課、各市町

(注)1 未指定地域は、B類型の地域として評価した。

2 昼間：6時～22時 夜間：22時～6時

## 6 自動車騒音環境基準達成状況の経年変化



## 7 道路交通振動測定結果

(平成29年度)

番号	道路名	測定場所	振動規制区域の区分	車線数	測定位置(m)		測定年月日	振動レベル(dB)		要請限度評価		交通量(台/10分)	
					車道端からの距離	住宅等からの距離		昼間	夜間	昼間	夜間	昼間	夜間
								(7時~19時)	(19~7時)	○要請限度以下 ×要請限度超過			
1	一般国道2号	広島市広島市安芸区上瀬野2丁目12番	第1種	2	1.2	7.1	29.10.24~29.10.25	45	46	○	○	274	143
2	一般国道2号	広島市中区舟入本町2番	第2種	6	5.7	0.0	29.10.23~29.10.24	49	48	○	○	634	302
3	一般国道54号	広島市安佐北区可部南4丁目17番18	第2種	3	3.7	0.0	29.10.11~29.10.12	35	29	○	○	220	68
4	一般国道183号	広島市安佐南区長束2丁目1番23	第2種	4	1.6	0.7	29.10.11~29.10.12	42	35	○	○	431	186
5	主要地方道矢野安浦線	広島市安芸区矢野東6丁目37番	第1種	2	1.0	7	29.10.24~29.10.25	39	31	○	○	165	101
6	一般県道広島海田線	広島市安芸区船越南3丁目4番	第2種	2	2.6	6.5	29.10.17~29.10.18	42	38	○	○	218	113
7	一般国道31号線	呉市天応大浜3丁目2番地先	第1種	4	0.4	36.0	29.11.1~29.11.2	42	34	○	○	231	96
8	一般国道185号線	呉市広古新開2丁目1番地先	第2種	6	0.8	30.0	29.11.21~29.11.22	37	29	○	○	358	111
9	一般国道2号	尾道市久保三丁目2-8	第2種	2	1.0	17.0	29.12.6~29.12.8	44	32	○	○	173	42
10	一般国道2号(尾道バイパス)	尾道市栗原町3238-1	第1種	4	1.0	14.5	29.12.7~29.12.15	38	37	○	○	416	132
11	国道2号	福山市手城町	第2種	4	0.0	-	29.5.17~29.5.18	53	55	○	○	372	150
12	国道2号	福山市東桜町	第2種	6	0.0	-	30.3.13~30.3.14	50	51	○	○	505	223
13	県道広島海田線	府中町青崎南2-15	第2種	2	-	-	29.11.14~29.11.15	41	36	○	○	-	-
14	一般国道31号	坂町北新地1-2 坂町立北新地運動公園	第2種	2	1.0	-	29.12.13~29.12.14	41	35	○	○	332	119
15	一般国道31号	坂町北新地1-2 坂町立北新地運動公園	第2種	2	20.0	-	29.12.13~29.12.14	41	32	○	○	332	119
16	一般国道31号	坂町横浜東1-21 岡公園	第2種	4	0.8	40.7	29.12.13~29.12.14	52	41	○	○	312	110
17	一般国道31号	坂町横浜東1-21 岡公園	第2種	4	30.0	-	29.12.13~29.12.14	40	31	○	○	312	110
18	一般国道31号	坂町小屋浦1-3-6 西谷建工業業株横	第1種	2	1.0	55.0	29.12.13~29.12.14	51	48	○	○	240	94

資料:各市区

## 8 面的評価による自動車騒音の環境基準達成状況

(平成28年度)

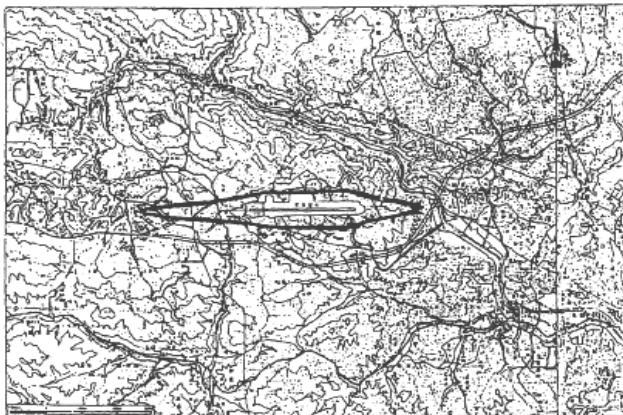
番号	市町	対象路線	区間延長距離 (km)	評価対象戸数	環境基準達成状況 (注)			
					昼夜間とも基準値以下	昼間のみ基準値以下	夜間のみ基準値以下	昼夜間とも基準値超過
1	広島市	国道2号線, 国道54号線他	586.5	151,775	145,855	2,101	501	3,318
					96.1%	1.4%	0.3%	2.2%
2	呉市	国道31号線, 国道185号線他	59.4	14,086	13,761	14	132	179
					97.7%	0.1%	0.9%	1.3%
3	竹原市	国道2号線, 国道432号線他	55.3	2,559	2,409	66	28	56
					94.1%	2.6%	1.1%	2.2%
4	三原市	国道2号線 主要地方道尾道三原線他	265.1	7,924	7,572	317	16	19
					95.6%	4.0%	0.2%	0.2%
5	尾道市	一般県道草深古市松永線 一般県道向島循環線他	168.8	9,381	8,835	3	125	418
					94.2%	0.0%	1.3%	4.5%
6	福山市	国道2号線, 国道486号線他	97.3	13,360	12,296	434	138	492
					92.0%	3.2%	1.0%	3.7%
7	府中市	国道486号線他	86.0	2,442	2,375	26	0	41
					97.3%	1.1%	0.0%	1.7%
8	三次市	一般県道知塩町線 主要地方道三次高野線他	100.5	2,662	2,657	0	4	1
					99.8%	0.0%	0.2%	0.0%
9	庄原市	中国自動車道, 国道183号線他	322.2	3,172	3,172	0	0	0
					100.0%	0.0%	0.0%	0.0%
10	大竹市	一般国道2号他	49.7	2,562	2,450	76	8	28
					95.6%	3.0%	0.3%	1.1%
11	東広島市	国道2号線, 185号線, 375号線他	229.5	13,038	12,632	83	137	186
					96.9%	0.6%	1.1%	1.4%
12	廿日市市	国道2号線 一般県道廿日市港線他	25.2	2,993	2,546	234	11	202
					85.1%	7.8%	0.4%	6.7%
13	安芸高田市	国道54号線 下北甲田線他	94.9	1,914	1,753	35	0	126
					91.6%	1.8%	0.0%	6.6%
14	江田島市	国道487号線他	75.2	4	4	0	0	0
					100.0%	0.0%	0.0%	0.0%
15	府中町	一般県道広島海田線, 一般県道府中祇園線, 主要地方道東海田広島線	2.8	1,017	981	35	0	1
					96.5%	3.4%	0.0%	0.1%
16	海田町	国道2号線, 国道31号線, 一般県道矢野海田線	6.1	2,119	1,879	116	0	124
					88.7%	5.5%	0.0%	5.9%
17	熊野町	主要地方道矢野安浦線, 一般県道瀬野呉線	8.0	624	622	0	0	2
					99.7%	0.0%	0.0%	0.3%
18	坂町	国道31号線	7.2	527	463	31	0	33
					87.9%	5.9%	0.0%	6.3%
合計	14市4町	-	2,239.7	232,159	222,262	3,571	1,100	5,226
					95.7%	1.5%	0.5%	2.3%

資料：県環境保全課、各市

(注) 上段：基準達成戸数, 下段：基準達成戸数割合

## 9 航空機騒音に係る環境基準の地域指定図

(広島空港)



資料：県環境保全課

凡例  航空機騒音に係る環境基準の類型指定地域(類型Ⅱ)

## 10 航空機騒音短期測定結果

(1) 広島空港

L<sub>den</sub> (時間帯補正等価騒音レベル)

番号	測定場所	29年度		
		9~10月調査	1月調査	通年
1	東広島市河内町入野 元兼地区	47.4	49.0	48.3
2	" " " 杣木地区	52.1	52.5	52.3
3	" " " 有田峰団地	50.6	51.5	51.1
4	" " " 有田陰地地区	48.4	50.4	49.5
5	" " " 徳広地区	49.3	50.2	49.8
6	" " " 栃木地区	47.5	50.3	49.1
7	" " " 中倉地区	45.4	48.0	46.9
8	" " " 木梨地区	43.1	45.4	44.4
9	" " " 大内原地区	44.6	48.3	46.8
10	" " " 大仙地区	47.5	49.8	48.8
13	三原市本郷町善入寺 本谷地区	40.9	42.8	42.0
14	" " 船木 平坂地区	50.7	51.1	50.9
15	" " " 菅地区	50.0	50.7	50.4
16	" " " 亀津地区	50.4	50.8	50.6
17	" " " 金売地区	52.0	51.3	51.7
18	" " " 川西下地区	50.4	49.8	50.1
19	" " " 片側東地区	51.6	51.8	51.7
20	" " " 兼広地区	51.6	51.4	51.5
21	" " " 下中筋下地区	51.0	48.9	50.1
22	" " " 中ノ谷地区	52.3	52.1	52.2

資料：県空港振興課

(2) 広島ヘリポート

L<sub>den</sub> (時間帯補正等価騒音レベル)

番号	測定場所	29年度		
		8月調査	12月調査	通年
1	広島市西区観音新町二丁目13番	51.5	49.4	51
2	" " " 三丁目8番	39.4	38.2	39
3	" " 南観音五丁目13番	43.6	43.7	44
4	" " " 四丁目13番	44.8	42.2	44
5	" " " 二丁目9番	34.4	36.0	35
6	" " 観音新町一丁目11番	30.7	34.1	33
7	" " " 四丁目8番	52.9	50.8	52
8	" " " 四丁目12番	42.9	47.3	46
9	" " 扇一丁目1番	45.6	43.5	45

資料：広島市

## 11 航空機騒音常時測定結果

広島空港

L<sub>den</sub> (時間帯補正等価騒音レベル)

番号	測定場所	29年度パワー平均値
1	東広島市河内町入野字河隅 (県道広島空港線道路用地)	55.9
2	" " " 字元兼 (元兼集会所)	53.0
3	" " " 字重広 (中央老人集会所)	50.9
4	三原市本郷町船木字東藤附 (川西上集会所)	53.3
5	" " 善入寺字正広 (正広ヶ丘集会所)	50.8

資料：県環境保全課

## 12 新幹線鉄道騒音に係る環境基準の地域類型の指定

地域の範囲	地域の区分	該当類型
新幹線鉄道の軌道中心線から左右両側300m（橋りょう構造に係る部分については、400m）以内の地域	騒音規制区域の区分が第1種区域及び第2種区域の地域並びに未規制地域	I
	騒音規制区域の区分が第3種区域及び第4種区域（工業専用地域を除く。）の地域	II

## 13 新幹線鉄道騒音・振動測定結果

(平成29年度)

番号	測定場所	環境基準の地域類型	線路構造	線路の高さ(m)	防音壁の有無	測定年月日	騒音レベル(dB)							振動レベル(dB)			列車速度(km/時)	測定列車本数
							12.5m	25m	50m	100m	150m	200m	300m	12.5m	25m	50m		
							1	広島市佐伯区利松二丁目	I	高架	8.4	有	H30.1.12	76	74	69		
2	広島市西区横川新町（太田川河川敷）	I	PC桁	18.4	有	H30.1.15	62	61	60	59				48	48	160	43	
3	広島市中区西白島町	I	合成桁	15.0	有	H30.1.16	78	73	66	63				44	43	122	40	
4	三原市本郷町上北方982番地2	II	切土	-6.0	有	H29.11.13		77								284	20	
5	三原市本郷町上北方2152番地6西側	II	切土	-3.0	有	H29.11.13		73								282	20	
6	三原市長谷二丁目8番	II	高架	6.0	有	H29.11.15		72								268	20	
7	三原市長谷一丁目19番	II	高架	6.0	有	H29.11.15		71								274	20	
8	福山市山手町	I	高架	11.4	有	H29.6.14		73	72					50	49	262	20	
9	福山市東深津町三丁目2付近	II	高架	14.5	有	H29.6.5		69	67					50	46	240	20	
10	福山市引野町二丁目7-24付近	I	高架	16.4	有	H29.5.23		72	70					49	44	265	20	
11	安芸郡府中町浜田三丁目交差点付近	I	PC桁	7.6	有	H29.11.28		68	63					46	40	191	20	

各市町調べ

- (注) 1 騒音レベル及び振動レベルの項の「25m」等の距離は、新幹線鉄道の軌道中心線からの測定位置を示す。  
 2 騒音レベルは、測定列車ごとの騒音のピークレベルの大きさが上位半数のものをパワー平均したものである。  
 3 振動レベルは、測定列車ごとの振動のピークレベルの大きさが上位半数のものを算術平均したものである。  
 4 騒音レベルの欄中\*印は、環境基準を超えているものを示す。  
 5 列車速度は、測定列車ごとの速度を平均したものである。

## 14 騒音規制区域の区分

区域の区分	区域の範囲
第1種区域	第1種低層住居専用地域及び第2種低層住居専用地域並びにこれらに相当する地域であって、良好な住居の環境を保全するため、特に静穏の保持を必要とする地域として知事が指定した区域
第2種区域	第1種中高層住居専用地域、第2種中高層住居専用地域、第1種住居地域、第2種住居地域及び準住居地域並びにこれらに相当する地域であって、住居の用に供されているため、静穏の保持を必要とする地域として知事が指定した区域
第3種区域	近隣商業地域、商業地域及び準工業地域並びにこれらに相当する地域であって、その地域内の住民の生活環境を保全するため、騒音の発生を防止する必要がある地域として知事が指定した区域
第4種区域	工業地域及びこれに相当する地域（工業専用地域を含む。）であって、その地域内の住民の生活環境を悪化させないため、著しい騒音の発生を防止する必要がある地域として知事が指定した区域

### 15 特定工場等において発生する騒音の規制に関する基準

区域の区分	時間の区分	騒音規制法	生活環境保全条例
第1種区域	昼間	50デシベル	50デシベル
	朝・夕	45デシベル	45デシベル
	夜間	45デシベル	45デシベル
第2種区域	昼間	55デシベル	55デシベル
	朝・夕	50デシベル	50デシベル
	夜間	45デシベル	45デシベル
第3種区域	昼間	60デシベル	65デシベル
	朝・夕	60デシベル	65デシベル
	夜間	50デシベル	55デシベル
第4種区域	昼間	70デシベル	70デシベル
	朝・夕	70デシベル	70デシベル
	夜間	60デシベル	65デシベル

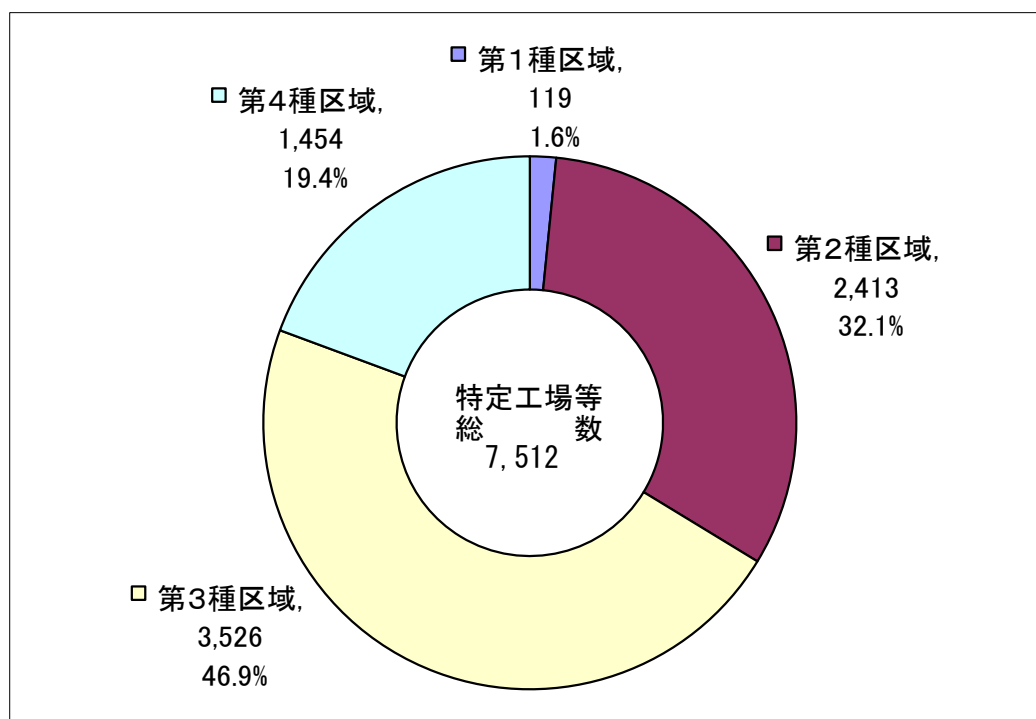
(注) 時間の区分のうち、「昼間」とは午前8時から午後6時までを、「朝・夕」とは午前6時から午前8時まで及び午後6時から午後10時までを、「夜間」とは午後10時から午前6時まで

### 16 特定建設作業において発生する騒音の規制に関する基準

騒音レベル	作業ができない時間		1日当たりの作業時間		同一場所における作業時間		休日における作業
	第1号区域	第2号区域	第1号区域	第2号区域	第1号区域	第2号区域	
85デシベルを超えないこと	午後7時 ～ 午前7時	午後10時 ～ 午前6時	10時間以内	14時間以内	連続6日以内		禁止

### 17 騒音規制区域別の特定工場等数

(平成29年度)



### 18 騒音規制法及び生活環境保全条例に基づく特定施設の届出状況

(平成30年3月31日現在)

区分	特 定 施 設																			合 計	特 定 工 場 等 数 (実 数)	特 定 工 場 等 数 の 構 成 比 (%)	
	騒 音 規 制 法											生 活 環 境 保 全 条 例											
	金 属 加 工 機 械	空 気 圧 縮 機 等	土 石 用 破 砕 機 等	織 機	建 設 用 資 材 製 造 機 械	穀 物 用 製 粉 機 械	木 材 加 工 機 械	抄 紙 機	印 刷 機	射 合 成 樹 脂 用 機	鋳 造 型 機	計	金 属 加 工 機 械	空 気 圧 縮 機 等	プ ロ ッ ク ク リ マ シ ン ト	木 材 加 工 機 械	ダ イ カ ス ト マ シ ン	オ シ レ ー ト コ ン ベ ア	電 動 発 動 機				計
合計	7,507	21,372	1,148	945	132	401	3,979	11	1,575	1,425	174	38,669	16,396	7,806	135	5,961	215	137	535	31,185	69,854	7,484	100.0
広島	2,467	7,279	242	4	39	11	1,081	0	945	429	55	12,552	5,680	3,381	37	2,092	93	116	115	11,514	24,066	2,930	39.2
広島西	142	1,712	57	0	7	1	305	6	77	64	0	2,371	249	327	6	218	0	0	1	801	3,172	245	3.3
呉	1,230	2,379	164	30	14	1	428	5	145	134	5	4,535	3,367	689	12	295	11	5	147	4,526	9,061	837	11.2
芸北	158	191	3	0	1	0	18	0	0	34	68	473	66	127	3	20	13	0	0	229	702	109	1.5
広島中央	602	1,868	70	0	10	8	126	0	44	323	1	3,052	1,626	574	1	101	0	0	3	2,305	5,357	335	4.5
尾三	910	2,087	151	70	24	4	396	0	97	143	11	3,893	1,559	809	22	458	37	0	17	2,902	6,795	964	12.9
福山・府中	1,659	5,512	435	841	27	376	1,402	0	208	212	19	10,691	3,324	1,731	48	2,541	16	16	244	7,920	18,611	1,776	23.7
備北	339	344	26	0	10	0	223	0	59	86	15	1,102	525	168	6	236	45	0	8	988	2,090	288	3.8

資料：県環境保全課

- (注) 1 特定工場等とは、特定施設を有する工場・事業場をいう。  
 2 工場・事業場が騒音規制法と生活環境保全条例の両者の特定工場等に該当しているときは、これを1工場として集計した。  
 3 区分は広域行政圏による。

### 19 騒音規制法に基づく特定建設作業の届出状況

(平成29年度)

区 分	合 計	構 成 比 (%)	作 業 用 打 機 等 を 使 用 す る	作 業 用 打 機 を 使 用 す る	業 務 用 岩 機 を 使 用 す る	空 気 圧 縮 機 を 使 用 す る	コ ン ク リ ー ト プ ラ ン ト 等 を 設 け て 行 う 作 業	パ ッ ク ホ ウ を 使 用 す る	ト ラ ク タ ー シ ョ ン ボ ル を 使 用 す る 作 業	ブ ル ド ー ザ ー を 使 用 す る 作 業
合計	1,340	100.0	193	0	935	138	0	70	1	3
広島	760	56.7	125	0	551	62	0	21	0	1
広島西	69	5.1	10	0	45	10	0	4	0	0
呉	66	4.9	6	0	57	1	0	2	0	0
芸北	8	0.6	0	0	2	0	0	6	0	0
広島中央	88	6.6	10	0	33	35	0	10	0	0
尾三	109	8.1	12	0	69	16	0	10	1	1
福山・府中	218	16.3	30	0	174	7	0	6	0	1
備北	22	1.6	0	0	4	7	0	11	0	0

資料：県環境保全課

(注) 区分は広域行政圏による。

### 20 騒音規制法及び生活環境保全条例に基づく特定工場等及び特定建設作業の立入検査等の実施状況

(平成29年度)

区 分	対 象 数	立 入 件 数					計 画 変 更 勧 告	改 善 勧 告	改 善 命 令
		件 数	騒 音 測 定						
			件 数	基 準 適 合 数	基 準 不 適 合 数				
法	特定工場等	5,106	119	44	38	6	0	0	
	特定建設作業	1,340	48	45	44	1	0	0	
条例	特定工場等	4,995	84	19	14	5	0	0	

資料：県環境保全課

### 21 振動規制法に基づく規制区域の区分

区域の区分	区域の範囲
第1種区域	騒音規制区域の区分が、第1種区域及び第2種区域に属する区域
第2種区域	騒音規制区域の区分が、第3種区域及び第4種区域（工業専用地域を除く。）に属する区域

## 22 振動規制法に基づく地域の指定図

(平成30年3月31日現在)



資料：県環境保全課

## 23 特定工場等において発生する振動の規制に関する基準

区域の区分	時間の区分	区域の範囲	昼間	夜間
			(午前7時～午後7時)	(午後7時～午前7時)
第1種区域		騒音規制区域の区分が、第1種区域及び第2種区域に属する区域	60デシベル	55デシベル
第2種区域		騒音規制区域の区分が、第3種区域及び第4種区域(工業専用地域を除く。)に属する区域	65デシベル	60デシベル

## 24 特定建設作業において発生する振動の規制に関する基準

振動レベル	作業ができない時間		1日当たりの作業時間		同一場所における作業時間		休日における作業
	第1号区域	第2号区域	第1号区域	第2号区域	第1号区域	第2号区域	
75デシベルを超えないこと	午後7時 ～ 午前7時	午後10時 ～ 午前6時	10時間以内	14時間以内	連続6日以内		禁止

(注) 第1号区域とは、騒音規制区域のうち、第1種区域、第2種区域及び第3種区域並びに第4種区域のうちの学校、保育所、病院、診療所のうち患者を入院させるための施設を有するもの、図書館、特別養護老人ホームの敷地の周囲80メートルの区域をいい、第2号区域とは、騒音規制区域のうちの第1号区域以外の区域をいう。

## 25 振動規制区域別の特定工場等数

(平成30年3月31日現在)

総数	第1種区域	第2種区域
2,675	797 ( 29.8% )	1,878 ( 70.2% )

資料：県環境保全課



## 26 振動規制法に基づく特定施設の届出状況

(平成29年度)

区分	合計	構成比 (%)	金属加工機械	圧縮機	土石用破砕機等	織機	ロッキングマシーン等	木材加工機械	印刷機	ゴム練用ロール機等	合成樹脂用射出成形機	鋳造型機
合計	14,380	100.0	6,023	4,582	778	747	48	165	644	151	1,127	115
広島	4,721	32.8	2,294	1,381	240	2	11	32	319	41	380	21
広島西	520	3.6	98	276	26	0	2	27	40	0	43	8
呉	1,865	13.0	839	638	155	0	0	7	62	0	140	24
芸北	253	1.8	163	76	4	0	1	6	1	1	1	0
広島中央	1,121	7.8	398	452	84	0	1	5	26	6	149	0
尾三	1,292	9.0	336	573	115	49	18	7	34	4	152	4
福山・府中	3,978	27.7	1,581	1,051	139	696	13	45	120	99	176	58
備北	630	4.4	314	135	15	0	2	36	42	0	86	0

資料：県環境保全課

(注) 区分は広域行政圏による。

## 27 振動規制法に基づく特定建設作業の届出状況

(平成29年度)

区分	合計	構成比 (%)	作業用打撃機等	鋼球を壊す用	舗装破砕機	作業用ブレーカー
合計	863	100.0	198	0	11	654
広島	540	60.5	140	0	6	394
広島西	43	4.2	11	0	2	30
呉	50	5.8	8	0	0	42
芸北	7	1.0	0	0	1	6
広島中央	44	4.3	14	0	1	29
尾三	58	7.2	10	0	0	48
福山・府中	110	15.8	15	0	1	94
備北	11	1.2	0	0	0	11

資料：県環境保全課

(注) 区分は広域行政圏による。

## 28 振動規制法に基づく特定工場等及び特定建設作業の立入検査等の実施状況

(平成29年度)

区分	対象数	立入件数				計画変更勧告	改善勧告	改善命令
		件数	振動測定					
	件数		基準適合数	基準不適合数				
特定工場等	2,675	53	18	18	0	0	0	0
特定建設作業	863	11	10	10	0	0	0	0

資料：県環境保全課

## 29 悪臭防止法に基づく規制地域

(平成30年3月31日現在)

市町名	地域の範囲	規制の区分
呉市	全域	特定悪臭物質による濃度規制
大竹市	都市計画法(昭和43年法律第100号)第7条第2項に規定する市街化区域の定めのある地域	
広島市、福山市、三次市、庄原市、東広島市、廿日市市、北広島町、世羅町、神石高原町	全域	臭気指数規制
安芸高田市	向原町の地域	

### 30 悪臭の規制基準

区分	規制方式	規制概要			
		特定悪臭物質	規制基準設定の有無		
悪臭防止法	特定悪臭物質による濃度規制	硫化水素	◎	◎	◎
		アンモニア、トリメチルアミン、プロピオンアルデヒド、ノルマルブチルアルデヒド、イソブチルアルデヒド、ノルマルパレルアルデヒド、イソパレルアルデヒド、イソブタノール、酢酸エチル、メチルイソブチルケトン、トルエン、キシレン	◎	◎	
		メチルメルカプタン、硫化メチル、二硫化メチル	◎		◎
		アセトアルデヒド、ステレン、プロピオン酸、ノルマル酪酸、ノルマル吉草酸、イソ吉草酸	◎		
生活環境保全条例	臭気指数規制	規制基準設定の有無			
		敷地境界線	気体排出施設排出口	排水水	
		◎	◎	◎	
生活環境保全条例	指定施設について規制	施設の名称			
		動物の肉、皮、骨、臓器等を原料とする肥料又は飼料の製造業の用に供する施設であって、次に掲げるもの イ 原料置場 ロ 蒸解施設 ハ 乾燥施設 養豚業又は養鶏業の用に供する施設であって、次に掲げるもの イ 飼養施設 ロ 収容施設 ハ 飼料調理施設 ニ 鶏ふん乾燥施設			

(注) ◎：規制基準あり

### 31 生活環境保全条例に定める悪臭関係特定施設の届出状況

(平成30年3月31日現在)

区分	特定施設数									特定事業場数
	合計	構成比(%)	肥飼料製造業			養豚・養鶏業				
			原料置場	蒸解施設	乾燥施設	飼養施設	収容施設	飼料調理施設	鶏ふん乾燥施設	
合計	569	100.0	19	16	6	423	8	9	88	569
広島	72	12.7	15	15	3	19	0	0	20	72
広島西	2	0.4	1	0	1	0	0	0	0	2
呉	28	4.9	1	1	1	16	0	7	2	28
芸北	28	4.9	0	0	0	19	3	1	5	28
広島中央	26	4.6	0	0	0	24	0	0	2	26
尾三	327	57.5	0	0	0	288	3	0	36	327
福山・府中	21	3.7	1	0	1	12	2	1	4	21
備北	65	11.4	1	0	0	45	0	0	19	65

資料：県環境保全課

(注) 1 特定事業場とは、特定施設を有する工場・事業場をいう。  
2 区分は広域行政圏による。

### 32 悪臭防止法に基づく測定及び立入検査の実施状況

(平成29年度)

件数	悪臭測定		立入検査	改善勧告	改善命令
	基準適合数	基準不適合数			
125	101	24	125	0	0

資料：県環境保全課