






# 【凡例】

## 地図上の記号

### 衝突地点

-  二輪車・四輪車の関係する事故
-  歩行者・自転車の関係する事故

### 進行方向

-  右折中
-  左折中
-  直進中

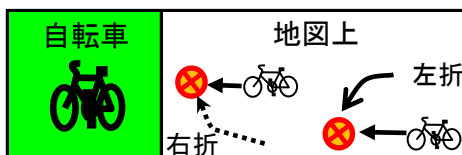
※進行方向と衝突地点で概略を表しています。

## 事故例

### 歩行者が関係した事故

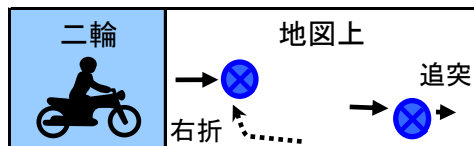


### 自転車が関係した事故(歩行者×自転車を除く)



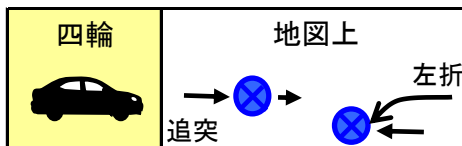
### 二輪車が関係した事故

(二輪車×二輪車, 二輪車×四輪車のみ)



### 四輪車が関係した事故

(四輪車×四輪車のみ)



※ 地図上の進行方向・衝突地点は、一例です。