

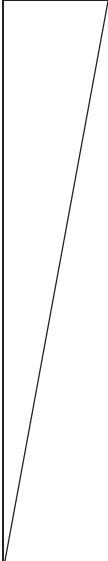
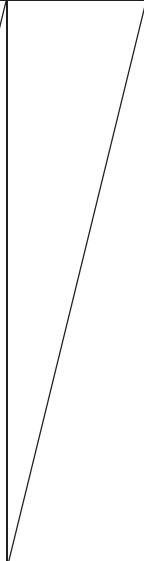
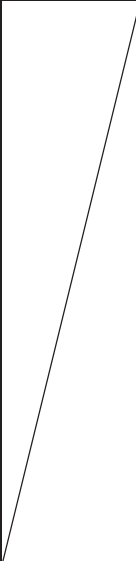
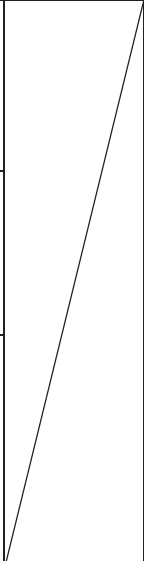
甲原北(二 八四九―一)	急傾斜地の 崩壊	次の図のとおり	甲原北(二 八四九―一)	急傾斜地の 崩壊	次の図のとおり
下梶谷(二 一五九―一)	急傾斜地の 崩壊	次の図のとおり	下梶谷(二 一五九―一)	急傾斜地の 崩壊	次の図のとおり
下梶谷(二 一五九)	急傾斜地の 崩壊	次の図のとおり	下梶谷(二 一五九)	急傾斜地の 崩壊	次の図のとおり
南方(二一 三二―四)	急傾斜地の 崩壊	次の図のとおり	南方(二一 三二―四)	急傾斜地の 崩壊	次の図のとおり
南方(二一 三二―三)	急傾斜地の 崩壊	次の図のとおり	南方(二一 三二―三)	急傾斜地の 崩壊	次の図のとおり
南方(二一 三二―二)	急傾斜地の 崩壊	次の図のとおり	南方(二一 三二―二)	急傾斜地の 崩壊	次の図のとおり
南方(二一 三二)	急傾斜地の 崩壊	次の図のとおり	南方(二一 三二)	急傾斜地の 崩壊	次の図のとおり
南方(二一 三一―二)	急傾斜地の 崩壊	次の図のとおり	南方(二一 三一―二)	急傾斜地の 崩壊	次の図のとおり
南方(二一 三一―一)	急傾斜地の 崩壊	次の図のとおり	南方(二一 三一―一)	急傾斜地の 崩壊	次の図のとおり
南方(二一 三〇)	急傾斜地の 崩壊	次の図のとおり	南方(二一 三〇)	急傾斜地の 崩壊	次の図のとおり
杉臼二号(七 五三)	急傾斜地の 崩壊	次の図のとおり	杉臼二号(七 五三)	急傾斜地の 崩壊	次の図のとおり
杉臼一号(七 五二)	急傾斜地の 崩壊	次の図のとおり	杉臼一号(七 五二)	急傾斜地の 崩壊	次の図のとおり
小舟木(六 四三)	急傾斜地の 崩壊	次の図のとおり	小舟木(六 四三)	急傾斜地の 崩壊	次の図のとおり
違迫(六六 四一)	急傾斜地の 崩壊	次の図のとおり	違迫(六六 四一)	急傾斜地の 崩壊	次の図のとおり
池ノ内(三 二七六―一)	急傾斜地の 崩壊	次の図のとおり	池ノ内(三 二七六―一)	急傾斜地の 崩壊	次の図のとおり
池ノ内(三 二七六)	急傾斜地の 崩壊	次の図のとおり	池ノ内(三 二七六)	急傾斜地の 崩壊	次の図のとおり
宗貞(三三 七四―一)	急傾斜地の 崩壊	次の図のとおり	宗貞(三三 七四―一)	急傾斜地の 崩壊	次の図のとおり

末松(二四〇五)	急傾斜地の崩壊	次の図のとおり	末松(二四〇五)	急傾斜地の崩壊	次の図のとおり
神ノ木(二四〇三)～(二四〇一)	急傾斜地の崩壊	次の図のとおり	神ノ木(二四〇三)～(二四〇一)	急傾斜地の崩壊	次の図のとおり
神ノ木(二四〇三)	急傾斜地の崩壊	次の図のとおり	神ノ木(二四〇三)	急傾斜地の崩壊	次の図のとおり
安宗(二四〇二)～(二四〇一)	急傾斜地の崩壊	次の図のとおり	安宗(二四〇二)～(二四〇一)	急傾斜地の崩壊	次の図のとおり
安宗(二四〇二)	急傾斜地の崩壊	次の図のとおり	安宗(二四〇二)	急傾斜地の崩壊	次の図のとおり
小屋ヶ谷(二四〇一)～(二四〇一)	急傾斜地の崩壊	次の図のとおり	小屋ヶ谷(二四〇一)～(二四〇一)	急傾斜地の崩壊	次の図のとおり
小屋ヶ谷(二四〇一)	急傾斜地の崩壊	次の図のとおり	小屋ヶ谷(二四〇一)	急傾斜地の崩壊	次の図のとおり
中ノ坪二号(二四〇〇)～(二四〇〇)	急傾斜地の崩壊	次の図のとおり	中ノ坪二号(二四〇〇)～(二四〇〇)	急傾斜地の崩壊	次の図のとおり
中ノ坪二号(二四〇〇)	急傾斜地の崩壊	次の図のとおり	中ノ坪二号(二四〇〇)	急傾斜地の崩壊	次の図のとおり
中ノ坪(二三九九)	急傾斜地の崩壊	次の図のとおり	中ノ坪(二三九九)	急傾斜地の崩壊	次の図のとおり
黒垣内(二三九七)	急傾斜地の崩壊	次の図のとおり	黒垣内(二三九七)	急傾斜地の崩壊	次の図のとおり
中ノ坪二号(二三九六)～(二三九六)	急傾斜地の崩壊	次の図のとおり	中ノ坪二号(二三九六)～(二三九六)	急傾斜地の崩壊	次の図のとおり
中ノ坪二号(二三九六)	急傾斜地の崩壊	次の図のとおり	中ノ坪二号(二三九六)	急傾斜地の崩壊	次の図のとおり
南方(二三九五)	急傾斜地の崩壊	次の図のとおり	南方(二三九五)	急傾斜地の崩壊	次の図のとおり
西山(二三九四)	急傾斜地の崩壊	次の図のとおり	西山(二三九四)	急傾斜地の崩壊	次の図のとおり
柳ヶ谷(二三九三)	急傾斜地の崩壊	次の図のとおり	柳ヶ谷(二三九三)	急傾斜地の崩壊	次の図のとおり
貞丸(二三九一)	急傾斜地の崩壊	次の図のとおり	貞丸(二三九一)	急傾斜地の崩壊	次の図のとおり
中ノ前(二三一五)	急傾斜地の崩壊	次の図のとおり	中ノ前(二三一五)	急傾斜地の崩壊	次の図のとおり

尾原上川（ 七八六五隣 z）	尾原上川（ 七八六五隣 y）	尾原上川（ 七八六五隣 x―三）	尾原上川（ 七八六五隣 x―二）	尾原上川（ 七八六五隣 x―一）	尾原上川（ 七八六五隣 w）	尾原上川（ 七八六五隣 v）	尾原上川（ 七八六五隣 u）	尾原上川（ 七八六五隣 t）	尾原上川（ 七八六五隣 s）	尾原上川（ 七八六五隣 r）	尾原上川（ 七八六五隣 q）	尾原上川（ 七八六五隣 o）	尾原上川（ 七八六五隣 n）	尾原上川（ 七八六五隣 m）	尾原上川（ 七八六五隣 l）
土石流	土石流	土石流	土石流	土石流	土石流	土石流	土石流	土石流	土石流	土石流	土石流	土石流	土石流	土石流	土石流
次の図のとおり	次の図のとおり	次の図のとおり	次の図のとおり	次の図のとおり	次の図のとおり	次の図のとおり	次の図のとおり	次の図のとおり	次の図のとおり	次の図のとおり	次の図のとおり	次の図のとおり	次の図のとおり	次の図のとおり	次の図のとおり
尾原上川（ 七八六五隣 z）	尾原上川（ 七八六五隣 y）	/		尾原上川（ 七八六五隣 x―二）	尾原上川（ 七八六五隣 x―一）	/			尾原上川（ 七八六五隣 s）	/		尾原上川（ 七八六五隣 o）	/		尾原上川（ 七八六五隣 l）
土石流	土石流			土石流	土石流				土石流			土石流			土石流
次の図のとおり	次の図のとおり	/		次の図のとおり	次の図のとおり	/			次の図のとおり	/		次の図のとおり	/		次の図のとおり

清代川支川 (七八六六 隣o)	土石流	次の図のとおり	
清代川支川 (七八六六 隣l)	土石流	次の図のとおり	
清代川支川 (七八六六 隣j)	土石流	次の図のとおり	
清代川支川 (七八六六 隣i)	土石流	次の図のとおり	
清代川支川 (七八六六 隣h)	土石流	次の図のとおり	
清代川支川 (七八六六 隣g一二)	土石流	次の図のとおり	
清代川支川 (七八六六 隣g一一)	土石流	次の図のとおり	
清代川支川 (七八六六 隣d)	土石流	次の図のとおり	
清代川支川 (七八六六 隣c)	土石流	次の図のとおり	
清代川支川 (七八六六 隣b)	土石流	次の図のとおり	
清代川支川 (七八六六 隣a)	土石流	次の図のとおり	
清代川支川 (七八六六 隣四)	土石流	次の図のとおり	
日名内川 (五〇一五隣 c一二)	土石流	次の図のとおり	
日名内川 (五〇一五隣 c一三)	土石流	次の図のとおり	
日名内川 (五〇一五隣 c一二)	土石流	次の図のとおり	
日名内川 (五〇一五隣 c一一)	土石流	次の図のとおり	

各区域について、「次の図」は、省略し、その図面を広島県土木建築局土砂法指定推進担当及び広島県東部建設事務所三原支所に備え置いて縦覧に供する。

清代川支川 (七八六六 隣 b s)	土石流	次の図のとおり			
清代川支川 (七八六六 隣 b q 二)	土石流	次の図のとおり			
清代川支川 (七八六六 隣 b p 二)	土石流	次の図のとおり			
清代川支川 (七八六六 隣 b p 一)	土石流	次の図のとおり			
清代川支川 (七八六六 隣 b n 二)	土石流	次の図のとおり	清代川支川 (七八六六 隣 b n 二)	土石流	次の図のとおり
清代川支川 (七八六六 隣 b n 一)	土石流	次の図のとおり			
清代川支川 (七八六六 隣 b k)	土石流	次の図のとおり			
清代川支川 (七八六六 隣 b i 二)	土石流	次の図のとおり	清代川支川 (七八六六 隣 b i 二)	土石流	次の図のとおり
清代川支川 (七八六六 隣 b i 一)	土石流	次の図のとおり			
清代川支川 (七八六六 隣 b h)	土石流	次の図のとおり			
清代川支川 (七八六六 隣 b g)	土石流	次の図のとおり	清代川支川 (七八六六 隣 b g)	土石流	次の図のとおり
清代川支川 (七八六六 隣 b f)	土石流	次の図のとおり	清代川支川 (七八六六 隣 b f)	土石流	次の図のとおり
清代川支川 (七八六六 隣 b e)	土石流	次の図のとおり	清代川支川 (七八六六 隣 b e)	土石流	次の図のとおり