

土地収用法（昭和二十六年法律第二百十九号）第四十五条の二の規定により、土地収用及び使用の裁決手続の開始を決定したので、次のとおり公告する。

平成二十四年三月二十六日

広島県収用委員会

一 起業者

広島県

二 事業の種類

県道尾道新市線改築工事（広島県尾道市原田町梶山田地内）

三 裁決手続を開始する土地の所在、地番、地目及び地積等

所在	地番	地目		地積	裁決手続を開始する土地の面積（㎡）
		公簿	現況		
尾道市 原田町 梶山田 字白埴山	一二四八番 一	山林	山林	一 二 二 六 一 六 一 八 ・ 〇 二	五六六・九八 うち収用の部分 五五九・一四 （別図に図示する部分㊿） うち使用の部分 七・八四 （別図に図示する部分㊾）
		公簿（㎡）	実測（㎡）		

四 土地所有者の氏名及び住所

別紙一のとおり

五 土地に関して権利を有する関係人の氏名、住所及びその権利の種類
なし

六 土地収用及び使用裁決の手続開始を決定した日

平成二十四年三月十三日

土地所有者

登記名義人 持分19分の1 神谷竹松 (相続人 5名)

持分95分の1

前川 節子 成年後見人 田中 幸夫 広島県府中市鶉飼町535番地8

持分95分の1

神谷 靖明 広島県尾道市原田町梶山田2500番地

持分95分の1

神谷 カヲル 広島県府中市府川町367番地6

持分95分の1

神谷 省二 大阪府大阪市住吉区长居2丁目11番17-505号

持分95分の1

前川 眞理子 広島県府中市出口町872番地11

登記名義人 持分19分の1 清水利一郎 (戸籍で知り得た相続人 29名)

土地所有者 不明 ただし、故 清水利一郎 相続人

清水 久

不明

石毛 千恵

529 Bourdet St.

Walnut, California 91789

清水 章互

43040 Corte Cabrera

Temecula, California 92592

藤井 美智子

大阪府守口市南寺方東通5丁目8番14号

藏本 由美子

大阪府枚方市招提元町3丁目36番36号

津田 素子

大阪府枚方市長尾台2丁目19番3号

清水 貞子

大阪府枚方市高田2丁目24番4-108号

清水 栄治

大阪府和泉市万町403番地の6

清水 久栄

大阪府枚方市東香里新町11番20号

清水 清香

大阪府枚方市茄子作3丁目30番21号

清水 邦夫

石川県加賀市山代温泉19の4番地の28

黒田 恵子

広島県三次市島敷町1711番地1

赤繁 良樹

広島県府中市府川町323番地

赤繁 隆子

広島県府中市府川町363番地1

赤繁 暎美

広島県府中市府川町167番地6

清水 満

広島県尾道市西則末町8番2号

綾部 小百合

岡山県岡山市南区南輝三丁目19番6号

末藤 和昌

岡山県岡山市南区福田1019番地1

末藤 充男

大阪府守口市東光町1丁目22番19号

福生 陸子

福岡県福岡市南区皿山1丁目2番55号

丹藤 章江

奈良県生駒市西松ヶ丘8番11号

清水 由利子

東京都立川市柴崎町5丁目10番9号

清水 義和

東京都立川市柴崎町5丁目10番9号

清水 広之

東京都立川市柴崎町5丁目10番9号

岩切 眞理

千葉県市川市柏井町1丁目1603番地1

(県営柏井住宅4棟204号)

清水 増三

広島県尾道市西則末町10番32号

大住元 富夫

広島県尾道市西則末町1番11号

後藤 洋壯

広島県府中市高木町1028番地1

守田 マツコ

大阪府大阪市城東区今福南1丁目2番3号

のうち全員又は一部の者 (各人の持分不明)

登記名義人 持分19分の1 井上岸太郎 (相続人 3名)

持分38分の1

井上 嘉枝子 広島県尾道市原田町梶山田1407番地2

持分76分の1

新谷 京子 広島県尾道市西則末町5番5-403号

持分76分の1

恵谷 尚美 広島県尾道市高須町403番地18

登記名義人 持分19分の1 井上徳次郎（相続人 12名）

持分342分の1 井上 司郎	広島県福山市南手城町四丁目23番9号
持分342分の1 村上 厚子	広島県福山市高西町二丁目6番19号
持分342分の1 土屋 須美子	岡山県笠岡市大宜610番地36
持分342分の1 坂田 美枝子	広島県尾道市木ノ庄町市原1793番地
持分342分の1 高橋 徳之	広島県尾道市木ノ庄町木梨385番地
持分342分の1 藤井 妙子	山口県下松市大字末武下382番地19
持分114分の1 井上 忠美	大阪府富田林市喜志新家町一丁目10番17号
持分114分の1 井上 悟	大阪府寝屋川市三井が丘5丁目2番95-101号
持分342分の1 河原 みゆき	東京都北区堀船3丁目39番3号
持分342分の1 竹本 等	東京都北区志茂2丁目34番3-701号メルベーク秀華
持分171分の1 川元 佐賀己	広島県尾道市長江三丁目11番10号
持分171分の1 竹本 冴子	東京都調布市国領町8丁目2番地9 ライフタウン国領1-810

登記名義人 持分19分の1 井上宇太郎（戸籍で知り得た相続人 18名）

土地所有者 不明 ただし、故 井上宇太郎 相続人

井上 洋三	大阪府大阪市阿倍野区阪南町1丁目12番22-203号
宇田 昭子	京都府京都市西京区大原野東竹の里町二丁目1番地1棟1005号
有馬 富美子	大阪府堺市堺区遠里小野町2丁4番13号
酒井 征暢	大阪府大阪市浪速区塩草3丁目7番19号
酒井 俊司	大阪府堺市北区中百舌鳥町6丁1034番地6 2番館604号
重白 秀子	広島県尾道市原田町梶山田3609番地
井上 格平	不明
井上 博	広島県尾道市土堂二丁目3番28号
井上 光子	広島県尾道市土堂二丁目3番28号
沖田 忠照	広島県広島市佐伯区藤の木一丁目11番1号
沖田 慶子	広島県尾道市東久保町10番30号
沖田 英嗣	広島県尾道市東久保町10番30号
沖田 澄尚	広島県尾道市東久保町9番31号
沖田 弘莊	広島県尾道市久保二丁目5番10号
沖田 元恵	広島県尾道市久保二丁目5番10号
沖田 恒雄	広島県尾道市東久保町10番29号
杉原 良造	広島県尾道市栗原町7224番地1
杉原 收	広島県尾道市栗原東二丁目4番32-302号

のうち全員又は一部の者（各人の持分不明）

登記名義人 持分19分の1 井上漸一（相続人 1名）

持分19分の1
井上 岩夫

広島県尾道市原田町梶山田2674番地

登記名義人 持分19分の1 神谷喜代次（相続人 3名）

持分38分の1
神谷 年榮

岡山県倉敷市老松町3丁目2番1-7号

持分76分の1
満處 洋子

広島県尾道市原田町梶山田3123番地1

持分76分の1
川本 英美

岡山県倉敷市老松町3丁目12番30-302号（リトル
ハイツNo.6）

登記名義人 持分19分の1 神谷己之助（相続人 9名）

持分285分の1
神谷 重徳

広島県尾道市原田町梶山田2619番地2

持分285分の1
坂本 芳子

広島県福山市鞆町後地2249番地

持分285分の1
神谷 貴美子

広島県福山市多治米町二丁目16番8号MSハイツ203号

持分95分の1
神谷 賢一

大阪府東大阪市瓜生堂2丁目26番13号ハリマハウス1
F1号西

持分285分の1
神谷 尚至

大阪府八尾市南本町5丁目6番40-111号

持分285分の1
神谷 俊司

大阪府東大阪市上小阪2丁目7番29号

持分285分の1
神谷 建司

大阪府東大阪市岩田町4丁目3番46-1606号

持分95分の1
池本 トシ子

広島県尾道市木ノ庄町市原544番地545番地2合併

持分95分の1
神谷 千年

兵庫県神戸市灘区国玉通4丁目2番12号

登記名義人 持分19分の1 畑初次郎（戸籍で知り得た相続人 2名）

土地所有者 不明 ただし、故 畑初次郎 相続人

原 利夫
神谷 常臧

福岡県筑後市大字蔵数1028番地
不 明

のうち全員又は一部の者（各人の持分不明）

登記名義人 持分19分の1 畑乙吉 (相続人 5名)

持分95分の1
網掛 ミサコ

広島県三原市深町2453番地

持分95分の1
畑 和美

広島県尾道市美ノ郷町三成928番地3

持分95分の1
半田 幸子

広島県三原市中之町3丁目13番33号

持分95分の1
畑 信昭

Lot 1 LDB Compound, Victor Street, Greenview Park
Village, Pamplona 3, Las Pinas City, Metro
Manila, 1746, PHILIPPINES

持分95分の1
高橋 則子

広島県尾道市原田町梶山田2653番地

登記名義人 持分19分の1 畑七兵衛 (相続人 1名)

持分19分の1
畑 博之

広島県東広島市高屋町小谷981番地180

登記名義人 持分19分の1 清水為次郎 (戸籍で知り得た相続人 4名)

土地所有者 不明 ただし、故 清水為次郎 相続人

清戸 栄藏

不明

清戸 コユ

不明

清水 亮爾

広島県福山市南松永町二丁目6番30号

高橋 松次郎

不明

のうち全員又は一部の者 (各人の持分不明)

登記名義人 持分19分の1 井上克之
井上 克之

広島県尾道市原田町梶山田2503番地

登記名義人 持分19分の1 清水正義
清水 正義

広島県尾道市原田町梶山田1446番地12

登記名義人 持分19分の1 池元省二
池元 省二

広島県尾道市木ノ庄町木梨2395番地3

登記名義人 持分19分の1 井上司郎
井上 司郎

広島県福山市南手城町四丁目23番9号

登記名義人 持分19分の1 井上勇
井上 勇

広島県尾道市原田町梶山田2694番地

登記名義人 持分38分の1 井上ミキエ
井上 ミキエ

広島県尾道市原田町梶山田2692番地

登記名義人 持分38分の1 花田みどり
花田 みどり

広島県尾道市西則末町2番47号

登記名義人 持分19分の1 井上淳
井上 淳

広島県尾道市原田町梶山田1406番地

地番	1248-1, 1248-1248-	1/3	土地積測量図
土地の所在	尾道市原田町梶山田字白埴山		

使用基本三角点

等級	名称	X座標	Y座標
電子基準点	御調	-164237.874	89383.653
電子基準点	広島福山	-171327.719	103046.759
四等三角点	木梨	-168431.818	94007.660

GPS測量による基準点

名称	所在	X座標	Y座標
NO. 1	大字梶山田字白埴2547 花池東側護岸ブロック天端	-168415.719	95302.734
NO. 2	大字梶山田字白埴2486-1地先 階段天端	-168578.372	94918.524

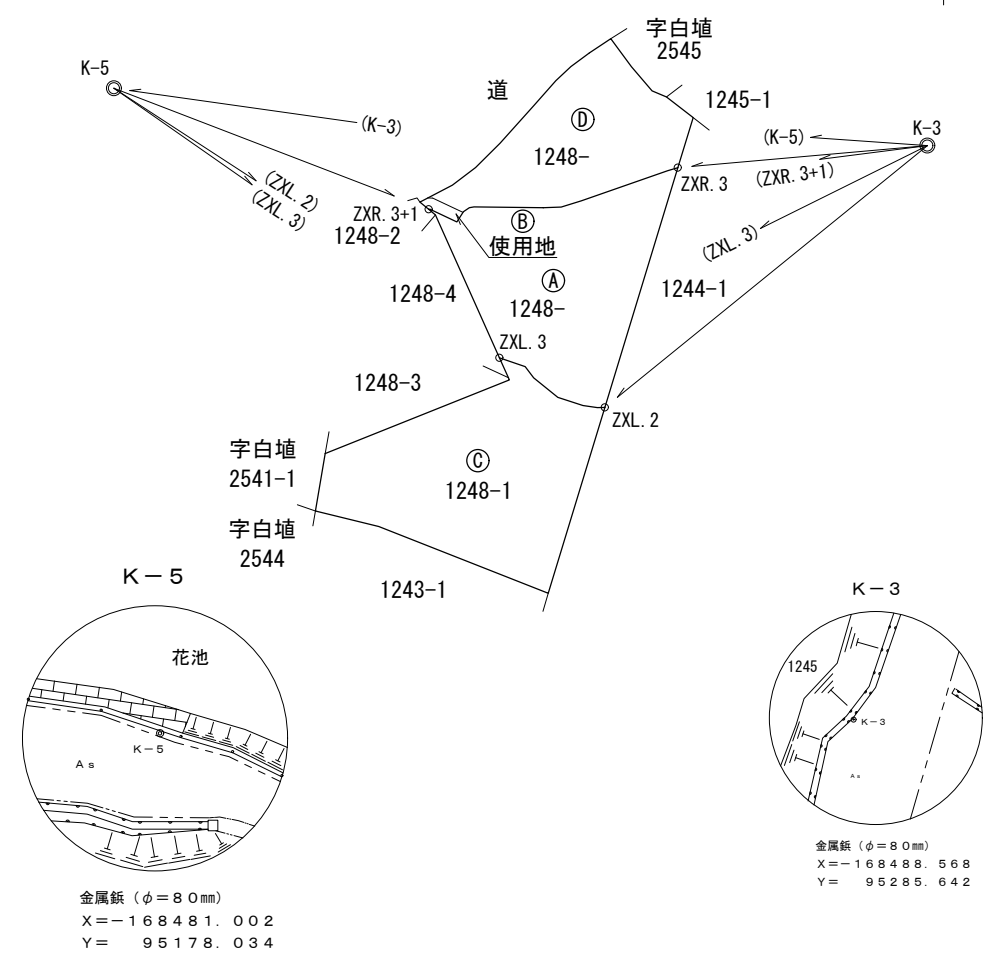
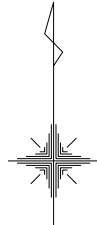
TS測量による基準点

K-3	大字梶山田字白埴山1245番地先道路側溝天端	-168488.568	95285.642
K-5	大字梶山田字白埴2547南側 護岸天端	-168481.002	95178.034

引照点処理表

引照点	材質	X座標	Y座標	
K-3	真鍮	-168488.568	95285.642	
K-5	真鍮	-168481.002	95178.034	
筆界点	器械点	後視点	距離	夾角
	K-5	K-3	107.874	
ZXR. 3			75.332	3° 59' 00"
ZXR. 3+1			44.595	16° 59' 33"
ZXL. 2			77.443	28° 59' 30"
ZXL. 3			62.215	30° 55' 30"
筆界点	器械点	後視点	距離	夾角
	K-3	K-5	107.874	
ZXR. 3			33.139	350° 54' 52"
ZXR. 3+1			66.515	348° 42' 01"
ZXL. 2			54.952	316° 55' 01"
ZXL. 3			63.189	329° 36' 09"

【世界測地系】



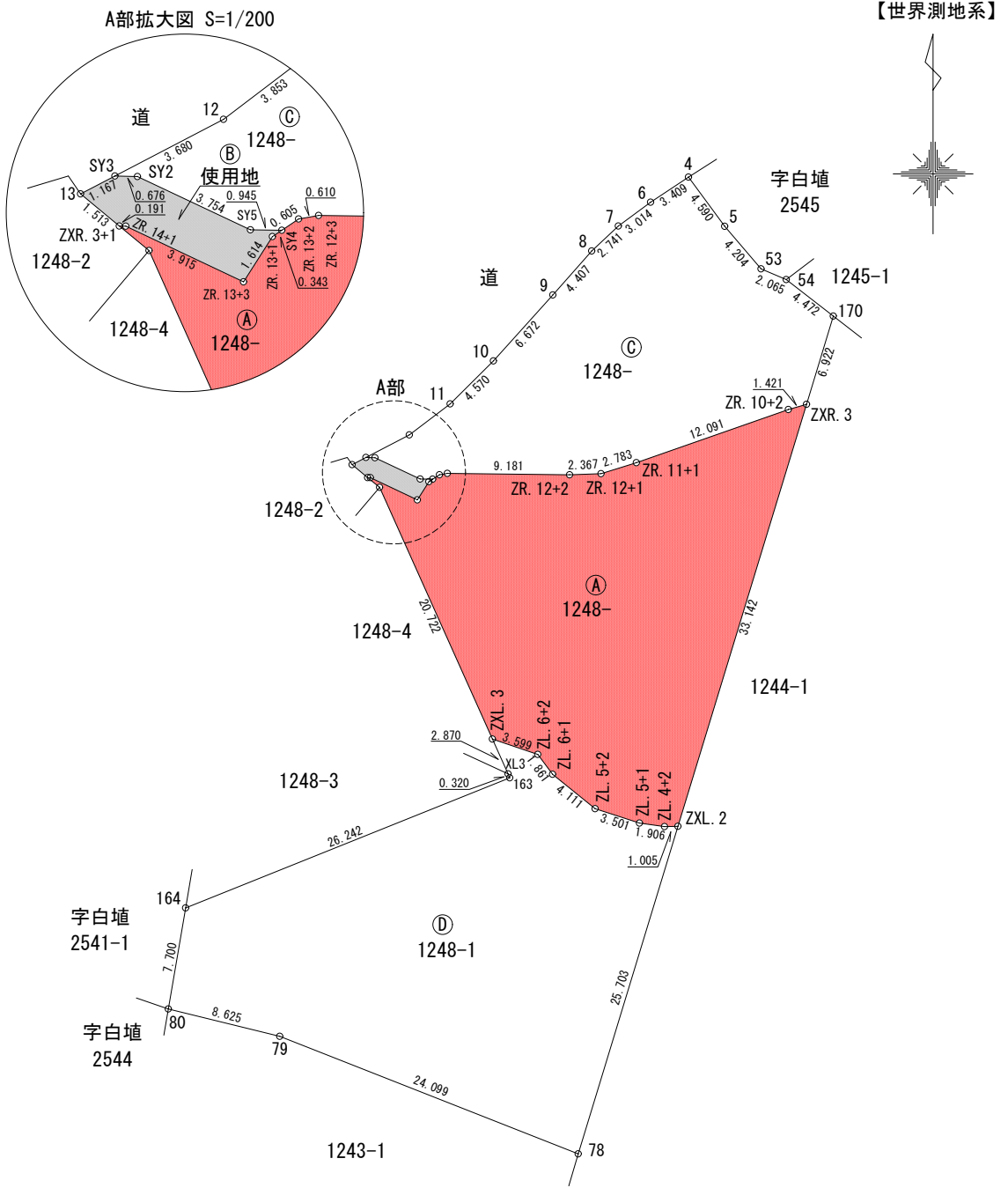
測量年月日	平成18年10月24日
座標系	Ⅲ系

作製者	(平成 年 月 日作製)	囑託者	縮尺	1/1000
-----	--------------	-----	----	--------

座標求積表

地番	① 1248-			
測点	Xn	Yn	(Xn+1 - Xn-1)Yn	距離
ZR. 12+2	-168496.784	95234.831	2761.810099	9.181
ZR. 12+3	-168496.677	95225.651	-95.225651	0.610
ZR. 13+1	-168496.785	95225.051	-42184.697593	0.605
SY4	-168497.120	95224.547	-49992.887175	0.343
ZR. 13+2	-168497.310	95224.261	-147692.828811	1.614
ZR. 13+3	-168498.671	95223.394	29614.475534	3.915
ZR. 14+1	-168496.999	95219.854	159683.695158	0.191
ZXR. 3+1	-168496.994	95219.663	-69700.793316	1.157
162	-168497.731	95220.555	-1870703.023530	20.722
ZXL. 3	-168516.640	95229.031	-1910484.819922	3.599
ZL. 6+2	-168517.793	95232.440	-252080.268680	1.861
ZL. 6+1	-168519.287	95233.550	-387981.482700	4.111
ZL. 5+2	-168521.867	95236.750	-348376.031500	3.501
ZL. 5+1	-168522.945	95240.081	-128288.389107	1.906
ZL. 4+2	-168523.214	95241.968	-23905.733968	1.005
ZXL. 2	-168523.196	95242.973	3021202.346533	33.142
ZXR. 3	-168491.493	95252.632	2982645.665816	1.421
ZR. 10+2	-168491.883	95251.266	-417676.801410	12.091
ZR. 11+1	-168495.878	95239.854	-459341.815842	2.783
ZR. 12+1	-168496.706	95237.197	-86284.900482	2.367
収用しようとする土地	倍面積		1118.293453	
	面積		559.1467265	
	地積		559.14	m ²

地番	② 使用地			
測点	Xn	Yn	(Xn+1 - Xn-1)Yn	距離
SY3	-168495.491	95219.531	-49895.034244	1.167
13	-168496.031	95218.496	-143113.399488	1.513
ZXR. 3+1	-168496.994	95219.663	-92172.633784	0.191
ZR. 14+1	-168496.999	95219.854	-159683.695158	3.915
ZR. 13+3	-168498.671	95223.394	-29614.475534	1.614
ZR. 13+2	-168497.310	95224.261	147692.828811	0.343
SY4	-168497.120	95224.547	19044.909400	0.945
SY5	-168497.110	95223.602	153595.670026	3.754
SY2	-168495.507	95220.207	154161.515133	0.676
使用しようとする土地	倍面積		15.685162	
	面積		7.8425810	
	地積		7.84	m ²



測量年月日 平成18年10月24日
座標系 Ⅲ系

地番	1248-1, 1248- 1248- , 1248-	3 3	地積測量図
土地の所在	尾道市原田町梶山田字白埴山		

【世界測地系】

座標求積表

地番 測点	① 1248- Xn	Yn	(Xn+1 - Xn-1)Yn	距離
6	-168476.319	95240.920	-350010.381000	3.014
7	-168478.111	95238.496	-349239.564832	2.741
8	-168479.986	95236.497	-492372.689490	4.407
9	-168483.281	95233.570	-786248.353920	6.672
10	-168488.242	95229.108	-778878.874332	4.570
11	-168491.460	95225.863	-528122.636198	3.853
12	-168493.788	95222.793	-383843.078583	3.680
SY3	-168495.491	95219.531	-163682.373789	0.676
SY2	-168495.507	95220.207	-154161.515133	3.754
SY5	-168497.110	95223.602	-153595.670026	0.945
SY4	-168497.120	95224.547	30947.977775	0.605
ZR.13+1	-168496.785	95225.051	42184.697593	0.610
ZR.12+3	-168496.677	95225.651	95.225651	9.181
ZR.12+2	-168496.784	95234.831	-2761.810099	2.367
ZR.12+1	-168496.706	95237.197	86284.900482	2.783
ZR.11+1	-168495.878	95239.854	459341.815842	12.091
ZR.10+2	-168491.883	95251.266	417676.801410	1.421
ZXR.3	-168491.493	95252.632	667816.202952	6.922
170	-168484.872	95254.650	891774.033300	4.472
54	-168482.131	95251.116	337379.452872	2.065
53	-168481.330	95249.213	380806.353574	4.204
5	-168478.133	95246.483	656629.253802	4.590
4	-168474.436	95243.762	172772.184268	3.409
		倍面積	791.952119	
		面積	395.9760595	
		地積	395.97	m ²

地番 測点	① 1248-1 Xn	Yn	(Xn+1 - Xn-1)Yn	距離
164	-168529.320	95205.980	-1652585.400840	7.700
80	-168536.909	95204.678	-917963.505276	8.625
79	-168538.962	95213.055	-1035346.760070	24.099
78	-168547.783	95235.482	1501482.609212	25.703
ZXL.2	-168523.196	95242.973	2340024.603637	1.005
ZL.4+2	-168523.214	95241.968	23905.733968	1.906
ZL.5+1	-168522.945	95240.081	128288.389107	3.501
ZL.5+2	-168521.867	95236.750	348376.031500	4.111
ZL.6+1	-168519.287	95233.550	387981.482700	1.861
ZL.6+2	-168517.793	95232.440	252080.268680	3.599
ZXL.3	-168516.640	95229.031	-139605.759446	2.870
XL3	-168519.259	95230.205	-277215.126755	0.320
163	-168519.551	95230.336	-958112.410496	26.242
		倍面積	1310.155921	
		面積	655.0779605	
		地積	655.07	m ²

作製者	(平成 年 月 日作製)	囑託者	縮尺	1
-----	--------------	-----	----	---