

土地収用法（昭和二十六年法律第二百十九号）第四十五条の二の規定により、土地収用及び使用の裁決手続の開始を決定したので、次のとおり公告する。

平成二十四年二月二十三日

広島県収用委員会

一 起業者

国土交通大臣

二 事業の種類

一般国道三七五号改築工事（東広島・呉自動車道）（広島県東広島市西条町馬木地内から同市黒瀬町乃美尾字ナマツ原地内まで及び同市黒瀬町檜原字鷹原地内から同市黒瀬町津江字新寺地内まで）

三 裁決手続を開始する土地の所在、地番、地目及び面積

所在	地番	地目		地積		裁決手続を開始する土地の面積（㎡）
		公簿	現況	公簿（㎡）	実測（㎡）	
東広島市 黒瀬町 宗近柳国 字ガガラ山	五二番	墓地	山林	二、七六七	二、七七七 ・五四	二四八・六三 （別図に図示する部分①）

四 土地所有者の氏名及び住所

不明

ただし、土地登記記録表題部所有者（別記のとおり）

又は、広島県東広島市黒瀬町宗近柳国一三九番地一 宗近会

五 土地に関して権利を有する関係人の氏名、住所及びその権利の種類
なし

六 土地収用及び使用裁決の手続開始を決定した日

平成二十四年一月三十一日

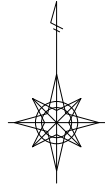
別記

土地登記記録表題部所有者

住所	持分	氏名
不明	持分33分の1	向井民藏
不明	持分33分の1	大林利平太
不明	持分33分の1	向井與七
不明	持分33分の1	向井栄助
不明	持分33分の1	古井倉助
不明	持分33分の1	西亀吉
不明	持分33分の1	上田次三郎
不明	持分33分の1	半田栄助
不明	持分33分の1	二川治太郎
不明	持分33分の1	二川新八
不明	持分33分の1	畑田政七
不明	持分33分の1	大島熊助
不明	持分33分の1	大島嘉助
不明	持分33分の1	畑田三郎次
不明	持分33分の1	永井喜太郎
不明	持分33分の1	土肥宗十郎
不明	持分33分の1	向井玉藏
不明	持分33分の1	矢田邊嘉吉
不明	持分33分の1	阿井平助
不明	持分33分の1	矢田邊亀之助
不明	持分33分の1	矢田邊藤藏
不明	持分33分の1	矢田邊治作
不明	持分33分の1	土肥弥吉
不明	持分33分の1	西亀玄説
不明	持分33分の1	矢田邊壽助
不明	持分33分の1	矢田邊藤兵衛
不明	持分33分の1	吉岡協
不明	持分33分の1	向井四郎
不明	持分33分の1	向井幸次
不明	持分33分の1	下垣内佐太郎
不明	持分33分の1	溝手関太郎
不明	持分33分の1	向井佐藏
不明	持分33分の1	松井林藏

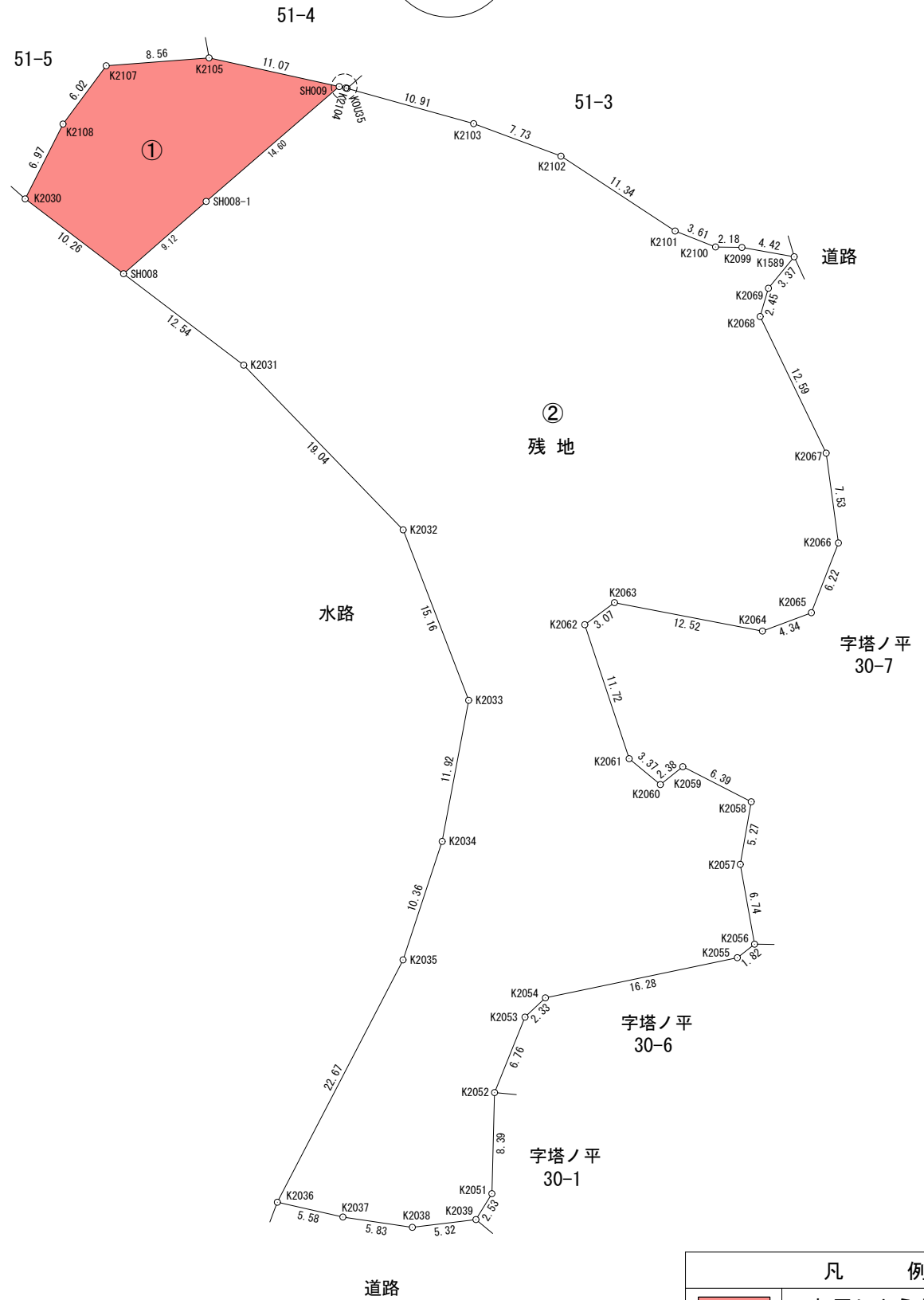
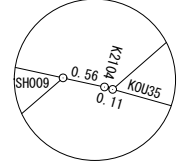
実測平面図

広島県東広島市黒瀬町宗近柳国字ガガラ山



縮尺 S=1:500

拡大図S=1/100



凡 例	
	収用しようとする土地

地 番 5 2				
① 収用しようとする土地				
測 点	標 識	X	Y	辺 長
SH009	木 杭	-181982.525	50064.276	11.07
K2105	プラスチック杭	-181980.147	50053.466	8.56
K2107	プラスチック杭	-181980.799	50044.931	6.02
K2108	プラスチック杭	-181985.637	50041.343	6.97
K2030	プラスチック杭	-181991.851	50038.196	10.26
SH008	木 杭	-181998.065	50046.366	9.12
SH008-1	木 杭	-181992.064	50053.229	14.60
倍面積	497.268196			
面積	248.634098			
地積	248.63 m ²			
② 残 地				
測 点	標 識	X	Y	辺 長
K2104	プラスチック杭	-181982.645	50064.823	0.56
SH009	木 杭	-181982.525	50064.276	14.60
SH008-1	木 杭	-181992.064	50053.229	9.12
SH008	木 杭	-181998.065	50046.366	12.54
K2031	プラスチック杭	-182005.654	50056.344	19.04
K2032	プラスチック杭	-182019.330	50069.592	15.16
K2033	プラスチック杭	-182033.478	50075.032	11.92
K2034	プラスチック杭	-182045.187	50072.825	10.36
K2035	プラスチック杭	-182055.022	50069.582	22.67
K2036	プラスチック杭	-182075.141	50059.137	5.58
K2037	プラスチック杭	-182076.376	50064.579	5.83
K2038	金属錐	-182077.229	50070.349	5.32
K2039	プラスチック杭	-182076.581	50075.631	2.53
K2051	プラスチック杭	-182074.429	50076.953	8.39
K2052	プラスチック杭	-182066.044	50077.175	6.76
K2053	プラスチック杭	-182059.773	50079.709	2.33
K2054	プラスチック杭	-182058.174	50081.401	16.28
K2055	プラスチック杭	-182054.847	50097.338	1.82
K2056	プラスチック杭	-182053.723	50098.766	6.74
K2057	プラスチック杭	-182047.092	50097.577	5.27
K2058	プラスチック杭	-182041.901	50098.497	6.39
K2059	プラスチック杭	-182038.985	50092.812	2.38
K2060	プラスチック杭	-182040.472	50090.950	3.37
K2061	プラスチック杭	-182038.321	50088.355	11.72
K2062	プラスチック杭	-182027.197	50084.666	3.07
K2063	プラスチック杭	-182025.371	50087.131	12.52
K2064	プラスチック杭	-182027.729	50099.422	4.34
K2065	プラスチック杭	-182026.207	50103.485	6.22
K2066	プラスチック杭	-182020.412	50105.736	7.53
K2067	プラスチック杭	-182012.951	50104.711	12.59
K2068	プラスチック杭	-182001.617	50099.230	2.45
K2069	プラスチック杭	-181999.266	50099.922	3.37
K1589	プラスチック杭	-181996.659	50102.063	4.42
K2099	プラスチック杭	-181995.880	50097.715	2.18
K2100	プラスチック杭	-181995.844	50095.532	3.61
K2101	プラスチック杭	-181994.520	50092.172	11.34
K2102	プラスチック杭	-181988.299	50082.690	7.73
K2103	プラスチック杭	-181985.603	50075.442	10.91
KOU35	木 杭	-181982.676	50064.932	0.11
倍面積	5057.811848			
面積	2528.905924			
地積	2528.90 m ²			
合計	248.634098 + 2528.905924 = 2777.540022			